



Agenția pentru Protecția Mediului Alba

Nr . 6329/03.07.2017

INFORMARE

Evoluția calității aerului în luna IUNIE 2017

Prezentăm mai jos evoluția indicelui general de calitate a aerului, din rețeaua locală de monitorizare a calității aerului calculat pe baza datelor validate.



Legendă:

- AB1: Str. Lalelelor, Alba Iulia
- AB2: Str. M. Kogălniceanu, Sebeș
- AB3: Str. T. Vladimirescu, Zlatna

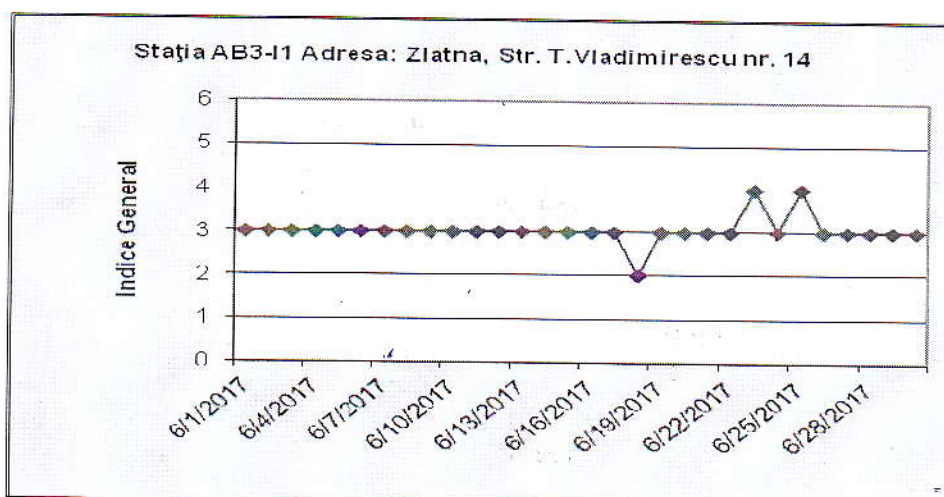
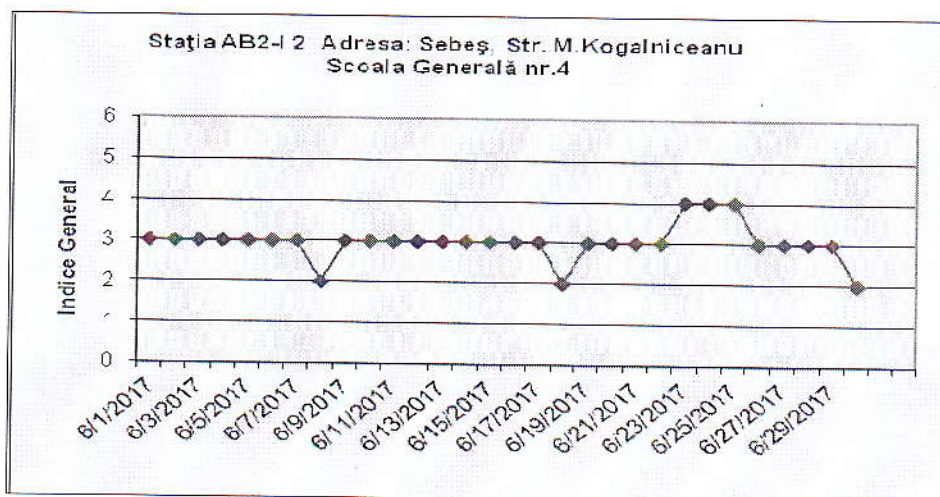
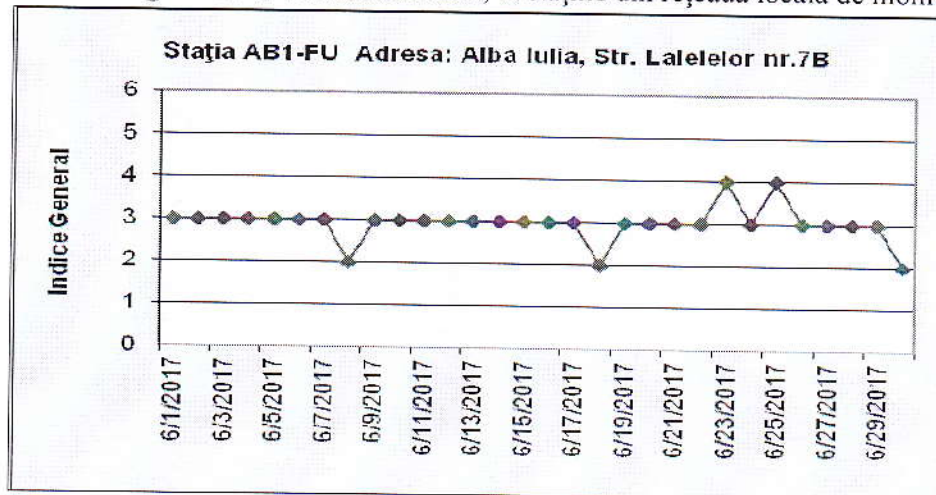
Amplasarea stațiilor de monitorizare în județul ALBA





Agenția pentru Protecția Mediului Alba

A. Evoluția indicelui general de calitate a aerului, la stațiile din rețeaua locală de monitorizare:

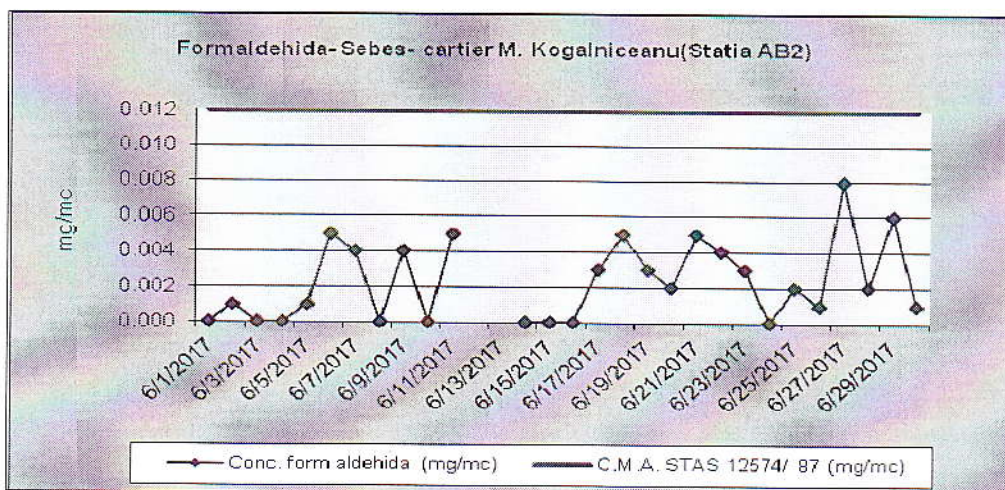
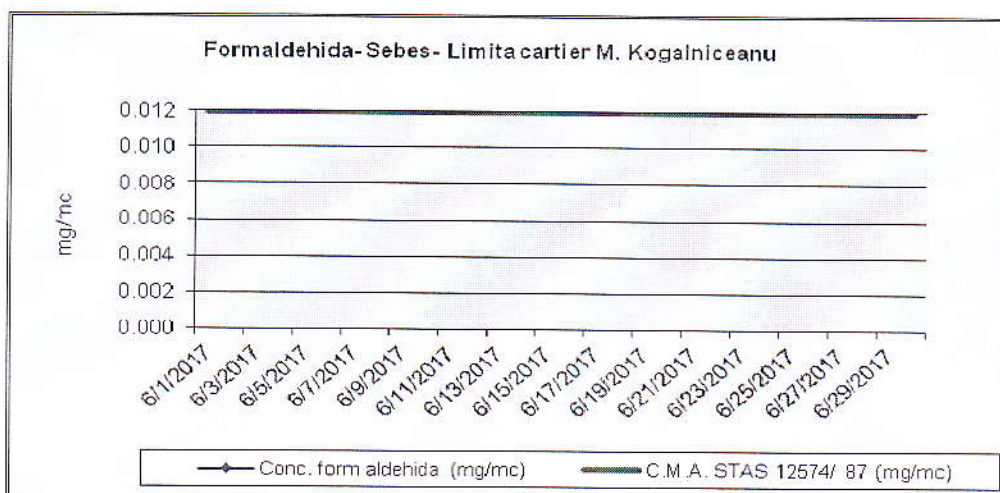


Datele sunt furnizate de stațiile automate din Rețeaua Națională de Monitorizare a Calității Aerului.



Agenția pentru Protecția Mediului Alba

B. Variația concentrațiilor medii zilnice măsurate pentru indicatorii specifici:



Datele sunt elaborate în urma prelevărilor manuale și a determinărilor chimice efectuate în laboratorul APM Alba.

Mentiune: momentan, nu se monitorizează concentrațiile formaldehidei la limita Cartierului Mihail Kogălniceanu – Sebeș, datorită defectării echipamentului de prelevare a probelor din aerul înconjurător.

DIRECTOR EXECUTIV
Mărioara POPESCU



Intocmit,
Șef Serviciu M.L.
Niculai GHEORGHE

