



Agenția pentru Protecția Mediului Alba

PROIECT

DECIZIE ETAPA DE INCADRARE

Nr. 2016 din 30.03.2017

Ca urmare a solicitării de emitere a acordului de mediu adresate de **Patrut Cornel si Moisa Ioan** cu sediul in loc Teius str. M. Kogalniceanu nr 30, înregistrată la Agenția pentru Protecția Mediului Alba cu nr. 2016/02.03.2017, in baza Hotararii Guvernului nr. 445/2009 privind evaluarea impactului anumitor proiecte publice si private asupra mediului si a Ordonantei de Urgenta a Guvernului nr. 57/2007 privind regimul ariilor naturale protejate, conservarea habitatelor naturale, a florei si faunei salbatice, cu modificarile si completarile ulterioare,

Agenția pentru Protecția Mediului ALBA decide, ca urmare a consultărilor desfășurate în cadrul ședinței Comisiei de Analiză Tehnică din data de 28.03.2017, pentru proiectul ”*Amenajare iaz piscicol prin exploatare de agregate minerale*”, propus a fi amplasat în localitatea Teius extravilan Tarla Raturi , identificat prin plan de situatie si extras CF, nu se supune evaluării impactului asupra mediului.

Justificarea prezentei decizii:

I. Motivele care au stat la baza luarii deciziei etapei de incadrare in procedura de evaluare a impactului asupra mediului sunt urmatoarele:

- a) proiectul se încadrează in prevederile Hotărârii Guvernului nr. 445/2009, anexa nr. 2, punctul 2. Industria extractiva lit.a) Cariere, exploatare miniere de suprafata si de extractie a turbei, altele decat cele prevazute in anexa nr 1 si punctul 1. Agricultura , silvicultura si acvacultura lit. e) instalatii pentru cresterea intensiva a animalelor de ferma, altele decat cele incluse in anexa 1
- b) proiectul a fost analizat pe baza criteriilor de selectie pentru stabilirea necesității efectuării evaluării impactului asupra mediului din Anexa nr. 3 la HG 445/2009, după cum urmează:


1.Characteristicile proiectului:

Se propune realizarea unei amenajari piscicole constand intr- un iaz in suprafata de 32 524 mp (din care 28 622 mp – luciu apa si 3902 mp zona digului de protectie), pentru cresterea pestelui de apa dulce specific zonei (crap, lin, mreana, novac si caras), in sistem de crestere natural. Obiectivul ce face studiul prezentei documentatii este amplasat ca si trup intravilan, pe teritoriul administrativ a orasului Teius conf. PUZ aprobat cu HCL 27/2017, jud. Alba, pe malul drept al raului Mures.

Amplasamentul studiat face parte din categoria terenurilor agricole (arabil) cuprinse intre Raul Mures si un drum de exploatare existent.

Vecinatati : la nord Teren agricol proprietate privata; la sud proprietate privata (teren agricol); la est Drum de exploatare;





Agenția pentru Protecția Mediului Alba

la vest Drum de exploatare;

Perimetrul de exploatare este amplasat la cca 250 m la vest de Satul Petelca.

Terenul in suprafata totala de 40600.00 mp este alcatuit din 4 parcele care se afla in proprietatea Dl. Moisa Ioan si a sotiei Moisa Simona si a Dl. Patrut Cornel Marcel si a sotiei Patrut Valeria Maria.

Circulatia rutiera se desfasoara in prezent prin intermediul drumurilor de exploatare existente pe teritoriul administrativ al oras Teius.

Utilitati :

Alimentarea cu energie electrica va fi asigurata cu generatoare (atunci cand este cazul).

Alimentarea cu apa a iazului piscicol: Alimentarea cu apa a amenajarii piscicole se va realiza natural din subteran (panza freatica) si apele pluviale.

Din cadrul obiectivului nu vor rezulta ape uzate fecaloid – menajere; amenajarea piscicola va fi prevazuta cu toalete ecologice.

Pentru scoaterea de sub inundabilitate a locatiei, s-a proiectat construirea unui dig perimetral, care va avea o lungime de 588 m, baza mica 3 m, baza mare 5.7 m, si cota coronamentului + 235.40 m.

Datele tehnice ale iazului piscicol proiectat:

$S_{\text{perimetru exploatare}} = 0.04 \text{ kmp}$; $S_{\text{excavata}} = 32524 \text{ mp}$; Suprafata luciu apa $SL = 28\ 622 \text{ mp}$; $h_{\text{med apa}} = 3.5 \text{ m}$;

$V_{\text{med apa}} = (28622 + 26148) / 2 \times 3.5 = 98848 \text{ mc}$; Cota sistematizata a terenului va fi 233.0 m.

Panta taluzelor va respecta raportul: 1 : 1.5 ; Cota talpei excavatiei va fi 226.0 m.

Alimentarea cu apa a iazului se va face din nivelul freatic si din precipitati .

Materialul rezultat, respectiv solul vegetal va fi folosit la construirea unui dig perimetral, la lucrarile de refacere a mediului prin taluzare maluri si sistematizare pe verticala a incintei, iar surplusul se va folosi la rambierea golurilor rezultate in exploatare, de la alte unitati de profil.

Agregatele minerale se vor comercializa.

Capacitatea investitiei:

Cantitatea totala de material necesar a fi excavat pentru realizarea investitiei este de 193 561 mc. din care 26 019mc. sol vegetal si 167 542 mc agregate minerale.

Capacitatea estimata de productie peste, la finalizarea investitiei, este de 1600-1850 kg/ha, peste din speciile crap (Cyprus capric) si crap plantofag (Hypophtolrichy).

2. Localizarea proiectului

Punctele amonte si aval care delimiteaza amplasamentul amenajarii piscicole(40.000 mp) in coordonate STEREO 70




Nr pct.	X	Y
---------	---	---

AGENȚIA PENTRU PROTECȚIA MEDIULUI ALBA

Strada Lalelelor nr. 7B, Alba Iulia, județul Alba, Cod Poștal 510217

E-mail:office@apmab.anpm.ro; Tel. 0258813290; Fax. 0258813248



Agenția pentru Protecția Mediului Alba


1	526415	401793
2	526240	402106
3	526230	402106
4	526203	402111
5	526175	402110
6	526147	402103
7	526134	402094
8	526349	401708
9	526263	401717
10	526383	401741
11	526411	401789

- a) zonele umede – nu este cazul
- b) zonele costiere - nu este cazul
- c) zonele montane si cele împadurite - nu este cazul ;
- d) parcurile si rezervatiile naturale - nu este cazul
- e) ariile clasificate sau zonele protejate prin legislatia în vigoare –proiectul nu va fi implementat in perimetrul unei arii naturale protejate sau in sit Natura 200-
- f) zonele de protectie speciala – nu este cazul
- g) ariile în care standardele de calitate a mediului stabilite de legislatie au fost deja depasite -nu este cazul
- h) ariile dens populate - nu este cazul
- i) peisajele cu semnificatie istorica, culturala si arheologica – nu este cazul

3. Caracteristicile impactului potential

- a) extinderea impactului, aria geografica si numarul persoanelor afectate: -
- c) marimea si complexitatea impactului - redusă pe perioada de execuție





Agenția pentru Protecția Mediului Alba

- d) probabilitatea impactului - redusa pe perioada de exploatare
e) durata, frecventa si reversibilitatea impactului - redusa pe perioada de execuție;

Condițiile de realizare a proiectului:

- Înainte de inceperea lucrarilor de amenajare - Se vor respecta prevederile avizului de gospodarire a apelor nr 296/10.10.2016
- Este interzisa alimentarea cu carburanti a utilajelor si mijloacelor de transport, precum si activitati de schimb de ulei sau reparatii mecanice in perimetrul de exploatare;
- Pe întreaga durata de executie a lucrarilor, nivelul de zgomot echivalent la limita perimetrului functional nu va depasii valoarea de 65 dB (Cz=60) conform STAS 10009/1988 ;
- Deșeurile generate pe parcursul lucrarilor se vor gestiona cu respectarea prevederilor OM 95/2005, HG 349/2005, Legii nr.211/2011 privind regimul deșeurilor;

Lucrarile de refacere a mediului : dupa finalizarea exploatarii , amplasamentul va functiona ca iaz piscicol . Solul vegetal va fi folosit la construirea unui gig perimetral si la lucrarile de refacere a mediului prin taluzare , iar surplusul se va folosi la rambleerea golurilor rezultate in exploatare.

Prezenta decizie poate fi contestata in conformitate cu prevederile Hotararii Guvernului nr. 445/2009 si ale Legii contenciosului administrativ nr. 554/2004, cu modificarile si completarile ulterioare.

Anunt public privind decizia etapei de incadrare


APM Alba anunta publicul interesat asupra luarii deciziei etapei de incadrare – fara evaluare impactului asupra mediului, in cadrul procedurilor de evaluare a impactului asupra mediului pentru proiectul ” **Amenajare iaz piscicol prin exploatare de agregate minerale**”, **propus a fi amplasat în Jud. Alba, loc. Teius extravilan tarlaua Raturi, titular Patrut Cornel si Moisa Ioan.**

Proiectul deciziei de incadrare si motivele care o fundamenteaza pot fi consultate la sediul APM Alba, din Alba-Iulia, str. Lalelelor, nr. 7B, in zilele de luni-vineri, intre orele 8-16, precum si la urmatoarea adresa de internet: office@apmab.anpm.ro.

Publicul interesat poate inainta comentarii/observatii la proiectul deciziei de incadrare pana la data de 06.04.2017.

Afisat pe site APM Alba: 31.03.2017





Agencia pentru Protecția Mediului Alba

