



Ministerul Mediului
Agenția Națională pentru Protecția Mediului
Agenția pentru Protecția Mediului Alba



Nr. 8915 /20.07.2019

RAPORT PRIVIND STAREA MEDIULUI ÎN JUDEȚUL ALBA



Iulie 2019

Cuprins

1.	Calitatea aerului înconjurător	3
1.1	Rețeaua Națională de Monitorizarea Calității Aerului	3
1.1.1	Dioxidul de azot	4
1.1.2	Dioxidul de sulf	5
1.1.3	Monoxidul de carbon	6
1.1.4	Ozon - O ₃	7
1.1.5	Benzen - C ₆ H ₆	8
1.1.6	Pulberi in suspensie PM ₁₀	8
1.1.7	Indicele de calitate aer	10
1.2	Determinări manuale efectuate în laboratorul APM Alba	12
1.2.1	Aldehida formică	12
1.2.2	Pulberi sedimentabile	13
1.2.3	Metale din pulberi în suspensie – PM ₁₀	14
1.3	Calitatea factorului de mediu – Radioactivitate	14
1.4	Calitatea aerului – Schimbări climatice – Gaze cu Efect de Seră	17
1.5	Poluarea fonică	17
2.	Monitorizarea deșeurilor și substanțelor periculoase	19
3.	Documentații și acte de reglementare	21
4.	Investiții în domeniul protecției mediului	23
5.	Protectia naturii	24

1. Calitatea aerului înconjurător

În România, domeniul „calitatea aerului” este reglementat prin **Legea nr. 104/15.06.2011 privind calitatea aerului înconjurător** cu modificările și completările ulterioare.

Prin această lege au fost transpuse în legislația națională prevederile Directivei 2008/50/CE a Parlamentului European și a Consiliului din 21 mai 2008 privind calitatea aerului înconjurător și un aer mai curat pentru Europa publicată în Jurnalul Oficial al Uniunii Europene (JOUE) nr. L 152 din 11 iunie 2008 și ale Directivei 2004/107/CE a Parlamentului European și a Consiliului din 15 decembrie 2004 privind arseniul, cadmiul, mercurul, nichelul, hidrocarburile aromatice policiclice în aerul înconjurător publicată în Jurnalul Oficial al Comunităților Europene (JOCE) nr. L 23 din 25 ianuarie 2005.

1.1 Rețeaua Națională de Monitorizare a Calității Aerului

În România sunt amplasate 143 stații de monitorizare continuă a calității aerului, dotate cu echipamente automate pentru măsurarea concentrațiilor principalilor poluanți atmosferici. Rețeaua Națională de Monitorizare a Calității Aerului (RNMCA) cuprinde 41 de centre locale, care colectează și transmit panourilor de informare a publicului datele furnizate de stațiile automate, iar după validarea primară, le transmit spre certificare la Centrul de Evaluare Calitate Aer (CECA) din cadrul Agenției Naționale pentru Protecția Mediului.

În prezent, stațiile RNMCA din județul Alba efectuează măsurători continue de dioxid de sulf (SO₂), oxizi de azot (NO_x), monoxid de carbon (CO), ozon (O₃), pulberi în suspensie (PM₁₀), benzen (C₆H₆). Calitatea aerului măsurată de fiecare stație este reprezentată prin indici de calitate sugestivi, stabiliți pe baza valorilor concentrațiilor principalilor poluanți atmosferici măsurați.

Amplasarea stațiilor de monitorizare a calității aerului în județul Alba, ca parte integrantă a Rețelei Naționale de Monitorizare a Calității Aerului (RNMCA) este prezentată în tabelul de mai jos:

Tabel nr. 1.1

Cod stație/ Tipul stației	Locație	Indicatori ce se determină
AB1 Fond urban	ALBA IULIA Str. Lalelelor nr. 7B	SO ₂ , NO _x , CO, O ₃ , PM ₁₀ , Pb, Cd, Ni, As, COV
AB2 Industrial 2	SEBEȘ Str. M.Kogălniceanu (Școala Generală nr.4)	SO ₂ , NO _x , CO, O ₃ , PM ₁₀ , COV, Pb, Cd, Ni, As
AB3 Industrial 1	ZLATNA Str.T.Vladimirescu 14 (Grup Școlar Industrial Avram Iancu)	SO ₂ , NO _x , CO, O ₃ , PM ₁₀ , Pb, Cd, Ni, As



Figura 1.1 - Amplasarea stațiilor de monitorizare a calității aerului în județul Alba

Corelarea nivelului poluanților cu sursele de poluare, se realizează pe baza datelor meteorologice obținute în stațiile prevăzute cu senzori meteorologici de direcție și viteză a vântului, temperatură, presiune, umiditate, precipitații și intensitatea radiației solare.

Legislația europeană în domeniul calității aerului, preluată în legislația națională prin Legea nr.104/2011 privind calitatea aerului înconjurător, nu prevede obligativitatea monitorizării (la imisie) a concentrațiilor de formaldehidă din aerul înconjurător.

Cu toate acestea, luând în considerare specificul activităților industriale desfășurate în municipiul Sebeș, Agenția pentru Protecția Mediului Alba are instalate două puncte de prelevare, care funcționează în paralel, după cum urmează:

- Punctul 1 - amplasat la limita cartierului Mihail Kogălniceanu, funcțional din 2008, cu frecvența de prelevare de 5 zile din 7 zile;
- Punctul 2 - amplasat în incinta stației AB-2 din cartierul Mihail Kogălniceanu, funcțional din februarie 2014, cu frecvența de prelevare de 7 zile din 7 zile.

1.1.1 Dioxidul de azot

Oxizii de azot provin în principal din arderea combustibililor solizi, lichizi și gazoși în diferite instalații industriale, rezidențiale, comerciale, instituționale și din transportul rutier. Oxizii de azot au efect eutrofizant asupra ecosistemelor și efect de acidifiere asupra multor componente ale mediului, cum sunt solul, apele, ecosistemele terestre sau acvatice, dar și construcțiile și monumentele istorice.

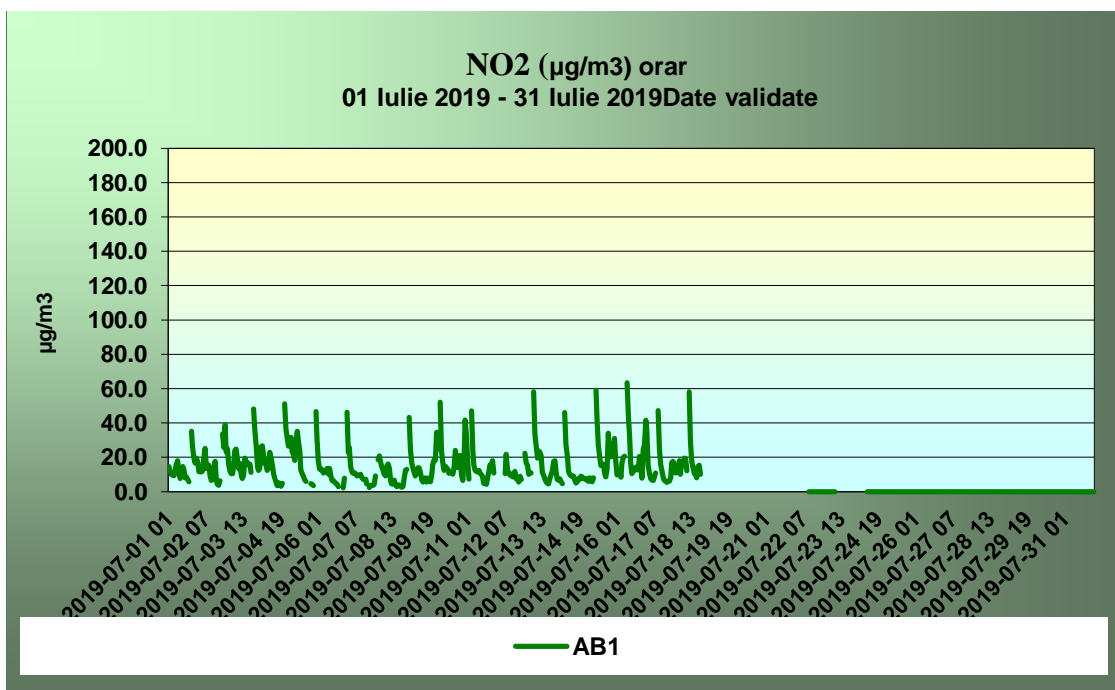


Figura 1.1.1 – Dioxid de azot - valori orare

Valoarea limită orară pentru protecția sănătății umane de 200 µg/m³ nu a fost depășită.

1.1.2 Dioxidul de sulf

Dioxidul de sulf este un gaz puternic reactiv, provenit în principal din arderea combustibililor fosili sulfuroși (cărbuni, păcură) pentru producerea de energie electrică și termică și a combustibililor lichizi (motorină) în motoarele cu ardere internă ale autovehiculelor rutiere.

Evoluția nivelului de dioxid de sulf, pentru o mediere de o oră, este prezentată în figura de mai jos:

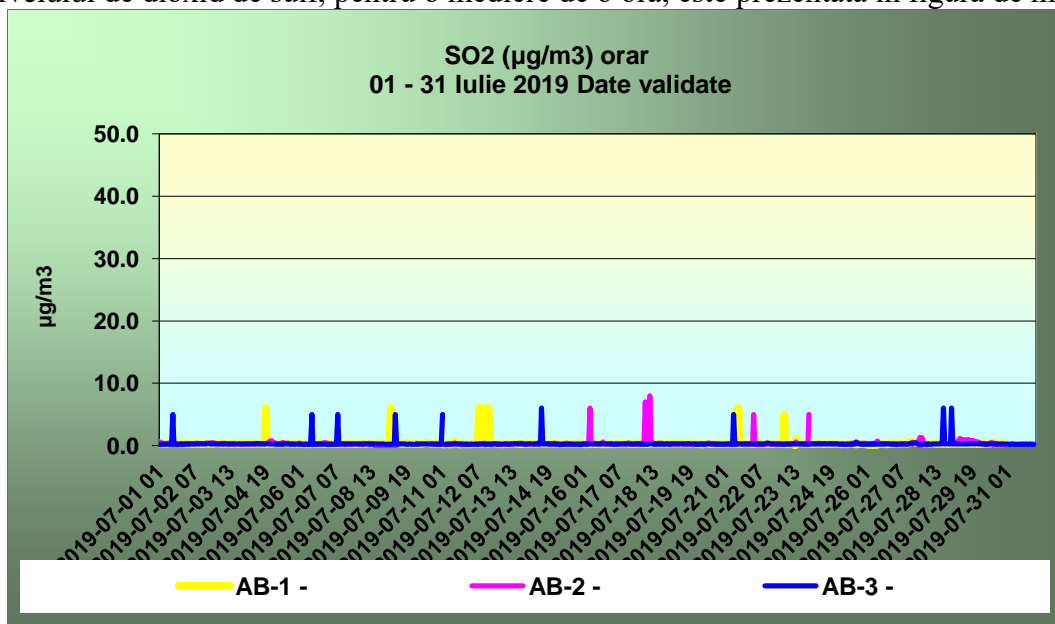


Figura. 1.1.2.1 – Dioxid de sulf – valori orare

În figura de mai jos este prezentată evoluția nivelului de dioxid de sulf pentru o mediere de 24 ore:

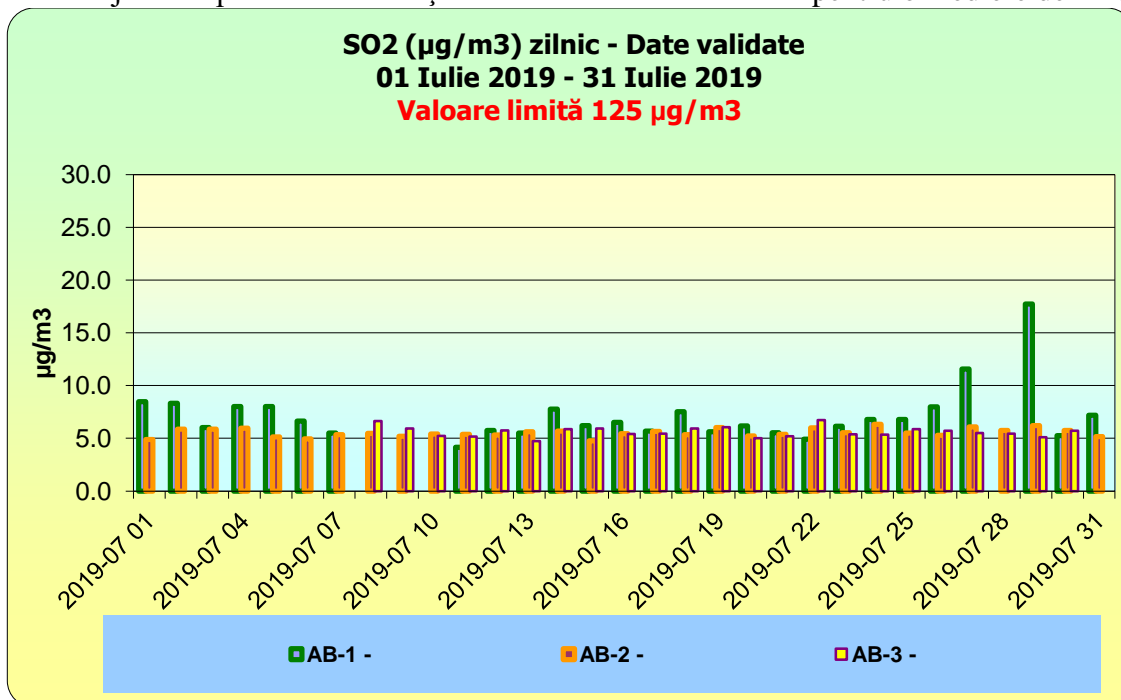


Figura. 1.1.2.2 Dioxid de sulf – media la 24 ore

1.1.3 Monoxidul de carbon

Monoxidul de carbon este un gaz, incolor, inodor, insipid. Cele mai importante surse antropogene de oxid de carbon și de compuși organici sunt transportul auto, activitățile industriale, centralele termo-electrice, gospodăria comunală și agricultura.

Valoarea limită pentru monoxidul de carbon, calculată ca valoare maximă zilnică a mediilor pe 8 ore nu a fost depășită.

În figura de mai jos este prezentată evoluția mediei mobile pentru poluantul monoxid de carbon:

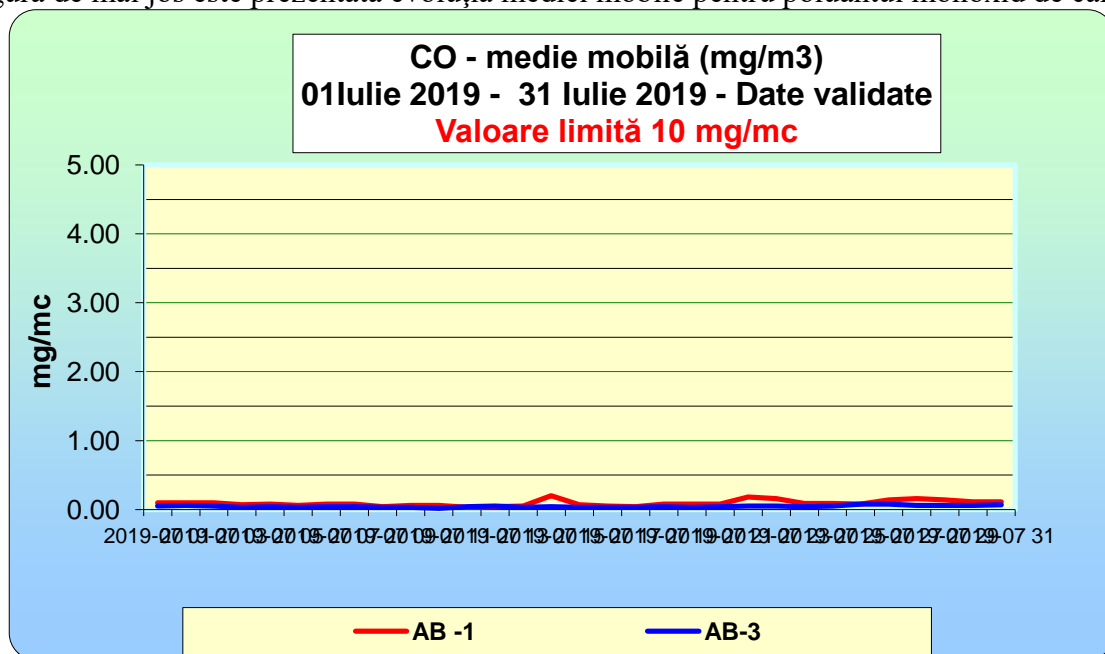


Figura. 1.1.3 – Monoxid de carbon – medie mobilă

1.1.4 Ozon - O₃

Ozonul se găsește în mod natural în concentrații mici în troposferă (atmosfera joasă). Spre deosebire de ozonul stratosferic, care protejează formele de viață împotriva acțiunii radiațiilor ultraviolete, ozonul troposferic (cuprins între suprafața solului și 8-10 km înălțime) are potențial toxic, având o acțiune iritantă asupra căilor respiratorii și a ochilor. De asemenea, ozonul are efecte nocive pentru vegetație, determinând inhibarea fotosintezei și producerea de leziuni foliate, necroze. Ozonul este un poluant secundar deoarece nu este emis direct de vreă sursă de emisie, ci se formează sub influența radiațiilor ultraviolete, prin reacții fotochimice în lanț între o serie de poluanți primari (precursori ai ozonului: oxizii de azot NO_x, compușii organici volatili COV, monoxidul de carbon CO).

Precursorii ozonului provin din surse antropice (arderea combustibililor, traficul rutier, diferite activități industriale) și din surse naturale (COV biogeni emiși de plante și sol, în principal izoprenul emis de păduri; acești compuși biogeni, dificil de cuantificat, pot contribui substanțial la formarea O₃). O altă sursă naturală de ozon în atmosfera joasă este reprezentată de cantități mari de O₃ din stratosferă care migrează, în anumite condiții meteorologice, către suprafața pământului, caracteristic pentru acest caz fiind valorile apropiate ale ozonului pe zone întinse, foarte diferite din punct de vedere geografic.

În luna iunie 2019 nu a fost depășit pragul de informare/alertă pentru ozon mediat la o oră.

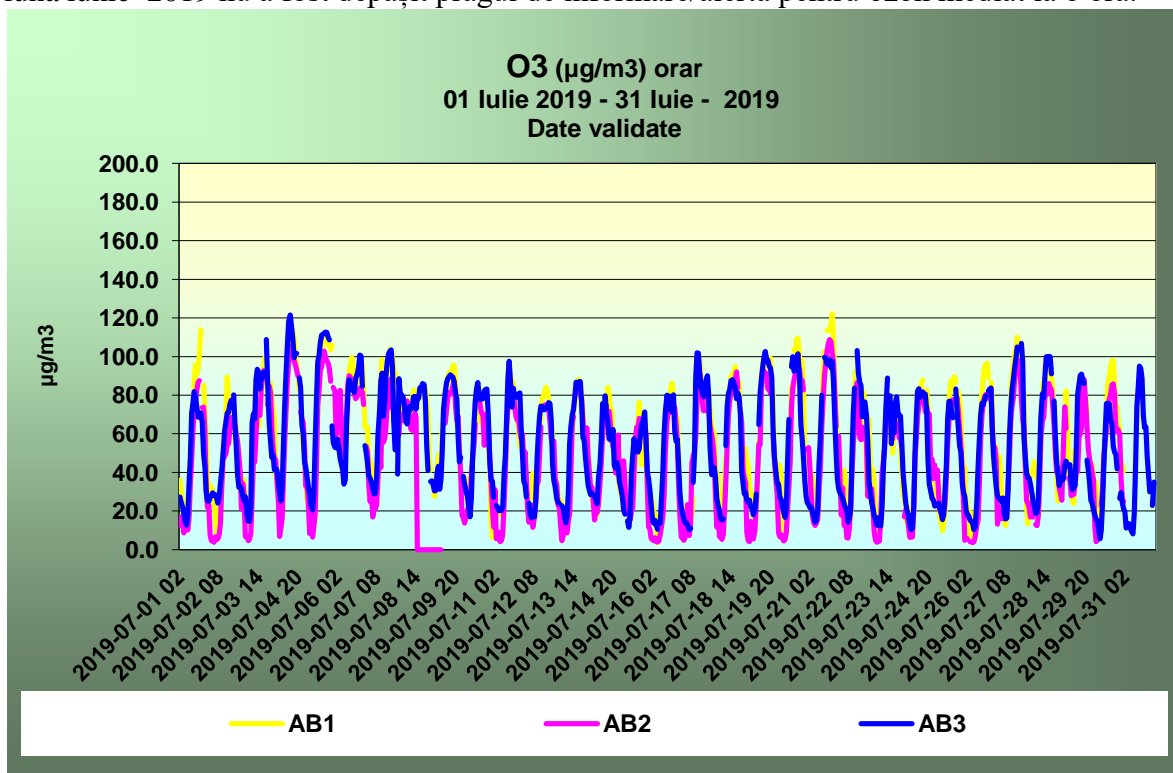


Figura. 1.1.4.1 Ozon – valori orare

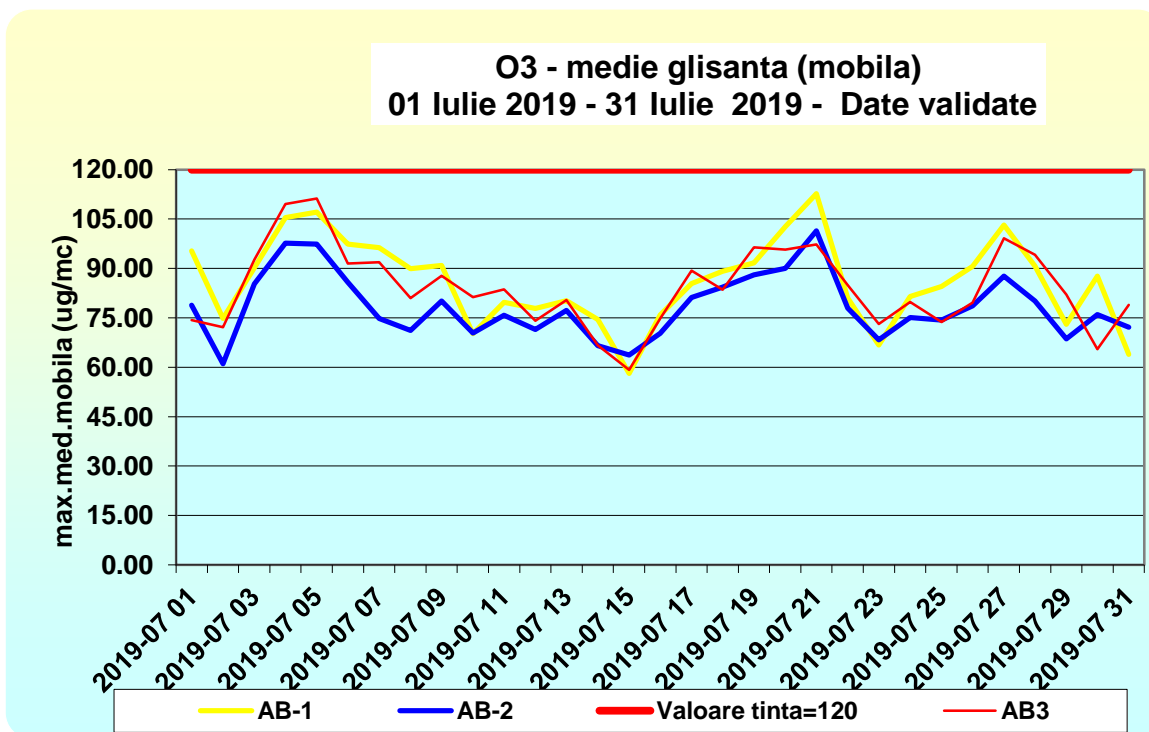


Figura. 1.1.4.2 Ozon – medie mobilă

Valoarea maximă a mediei mobile pentru ozon a fost înregistrată în data de 21.07.2019 la stația AB1, în 21.07.2019 la stația AB2 și în 05.07.2019 la AB3, fără a se depăși valoarea țintă de 120 µg/m³.

1.1.5 Benzen - C₆H₆

Benzenul este un compus aromatic foarte ușor, volatil și solubil în apă. Circa 90% din cantitatea de benzen din aerul ambiental provine din traficul rutier, restul fiind generat din evaporarea combustibililor la stocare și distribuție.

Valoarea limită mediată pe un an calendaristic este de 5 µg/m³.

1.1.6 Pulberi în suspensie PM₁₀

Particulele în suspensie, din atmosferă, sunt poluanți ce se transportă pe distanțe lungi, proveniți din cauze naturale, ca de exemplu antrenarea particulelor de la suprafața solului de către vânt (cazul recentelor poluări cu praf saharian, la nivel național), incendii, erupții vulcanice, etc. sau din surse antropice precum: arderile din sectorul energetic, procesele de producție (industria metalurgică, industria chimică, etc.), șantierele de construcții, transportul rutier, haldele și depozitele de deșuri industriale și municipale, sisteme de încălzire individuale, îndeosebi cele care utilizează combustibili solizi etc.

Nivelul de pulberi în suspensie - PM₁₀, se determină prin două metode: prin metoda automată - nefelometric și prin metoda standardizată, gravimetric.

Datele pentru pulberi în suspensie - PM₁₀ - utilizate în vederea stabilirii indicelui general zilnic sunt orientative (măsurate automat prin metoda nefelometrică), acestea pot fi confirmate/infirmate ulterior de către rezultatul analizei prin metoda gravimetrică – metoda de referință.

Evoluția nivelului de pulberi în suspensie PM₁₀, determinat prin metoda automată la stațiile AB1 și AB3, este prezentată în figura de mai jos:

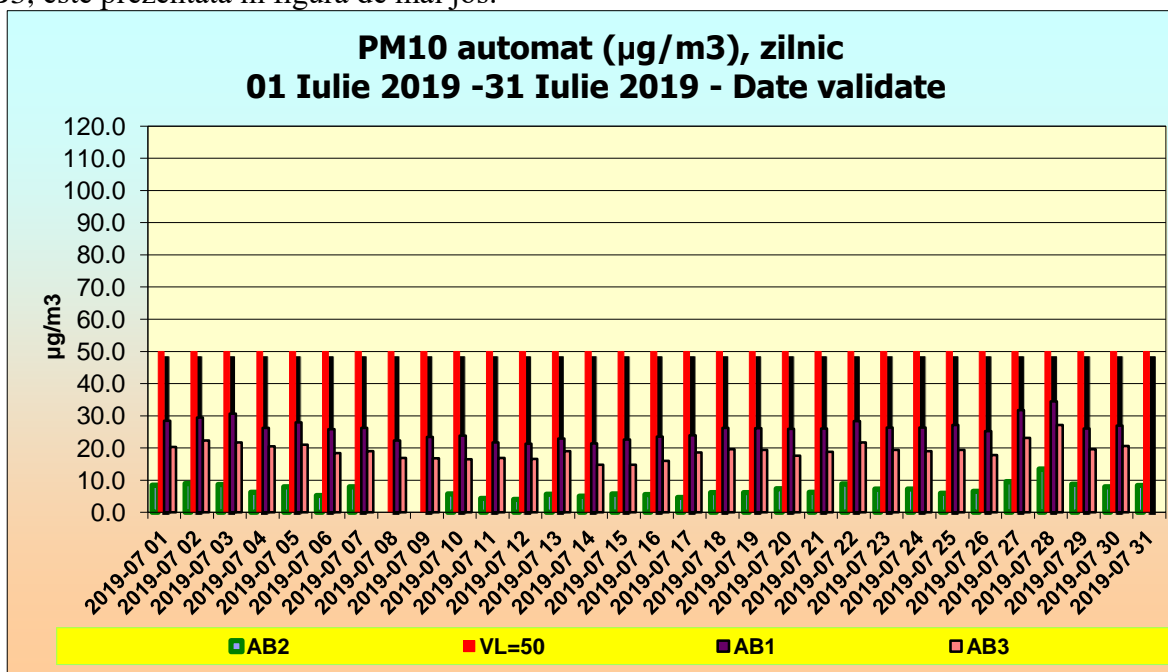


Figura. 1.1.6.1 Pulberi în suspensie PM₁₀ – metoda automată

În luna iulie 2019 nu s-au înregistrat depășiri ale valorii limite zilnice, de 50 µg/m³, pentru concentrația de pulberi în suspensie PM₁₀ (automat)

Evoluția nivelului de pulberi în suspensie PM₁₀ determinat prin metoda gravimetrică este prezentată în figura 1.1.6.2

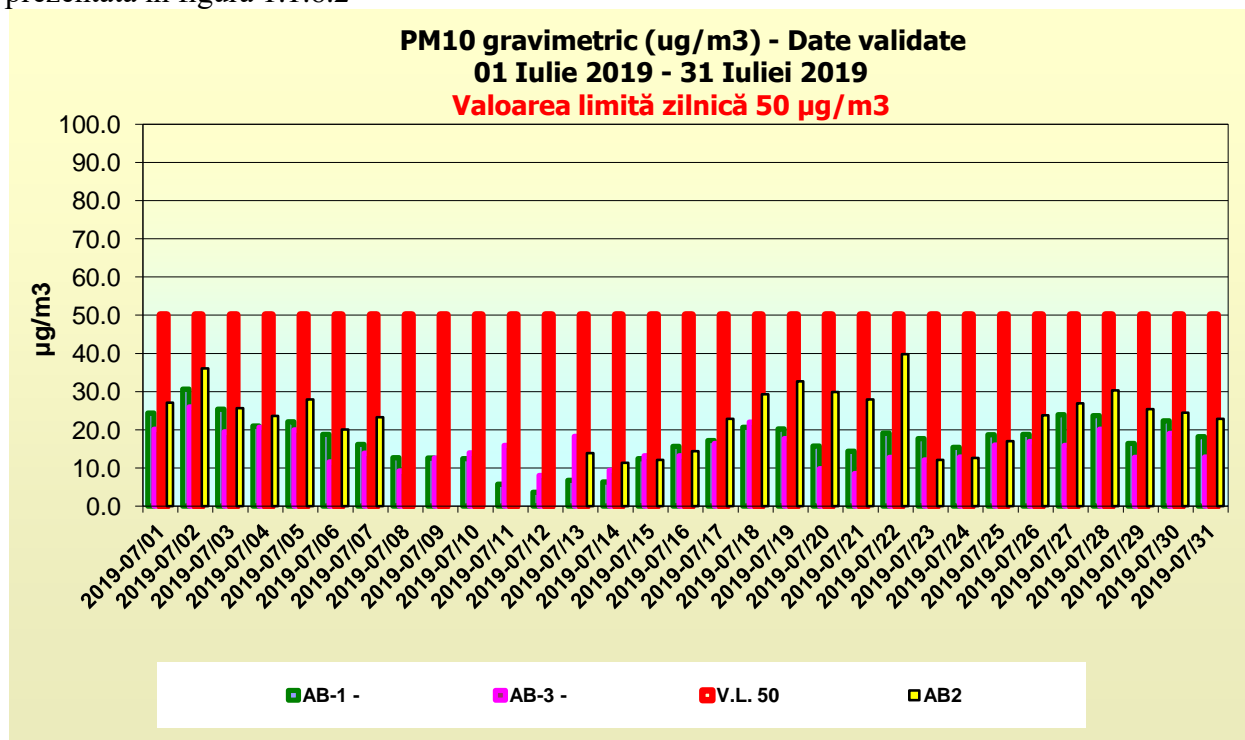


Figura. 1.1.6.2 Pulberi în suspensie PM₁₀ – metoda gravimetrică

1.1.7. Indicele de calitate aer

Stabilirea indicilor de calitate a aerului *în vederea facilitării informării publicului* se realizează conform Ordinului Ministrului Mediului și Dezvoltării Durabile Nr. 1095 din 2 iulie 2007, publicat în Monitorul Oficial nr. 513 din 31 iulie 2007.

Indicele specific de calitate a aerului reprezintă un sistem de codificare a concentrațiilor înregistrate pentru fiecare dintre următorii poluanți monitorizați:

- a) dioxid de sulf (SO₂);
- b) dioxid de azot (NO₂);
- c) ozon (O₃);
- d) monoxid de carbon (CO);
- e) pulberi în suspensie (PM₁₀);

Indicele general de calitate a aerului reprezintă un instrument de comunicare către public, ce permite descrierea periodică sub o formă simplă a informațiilor privind starea globală a calității aerului în aria de reprezentativitate a fiecărei stații automate de monitorizare a calității aerului.

Indicele general se stabilește pentru fiecare dintre stațiile automate din cadrul rețelei naționale de monitorizare a calității aerului, ca fiind cel mai mare dintre indicii specifici corespunzători poluanților monitorizați.

Pentru a se putea calcula indicele general, trebuie să fie disponibili cel puțin 3 indici specifici corespunzători poluanților monitorizați.

Indicele general și indicii specifici sunt reprezentați prin numere întregi cuprinse între 1 și 6.

Informațiile privind indicele general, stabilit pentru aria de reprezentativitate a stației automate de monitorizare a calității aerului, sunt prezentate publicului prin afișarea orară pe panourile exterioare și panourile interioare de informare a publicului cu date privind calitatea aerului, precum și pe pagina de internet www.calitateaer.ro.

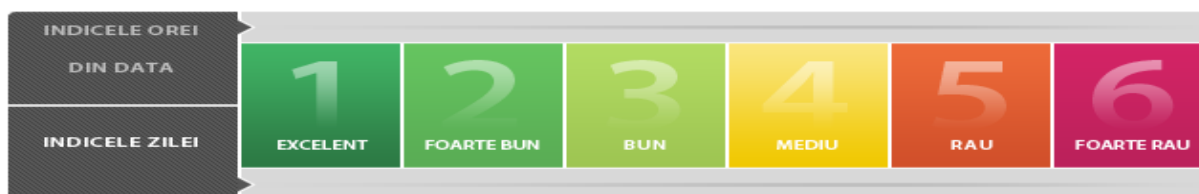


Figura. 1.1.7.1 – Indicele de calitate aer

Evoluția **indicelui general** de calitate a aerului la stațiile din rețeaua locală de monitorizare este reprezentată în figurile de mai jos:

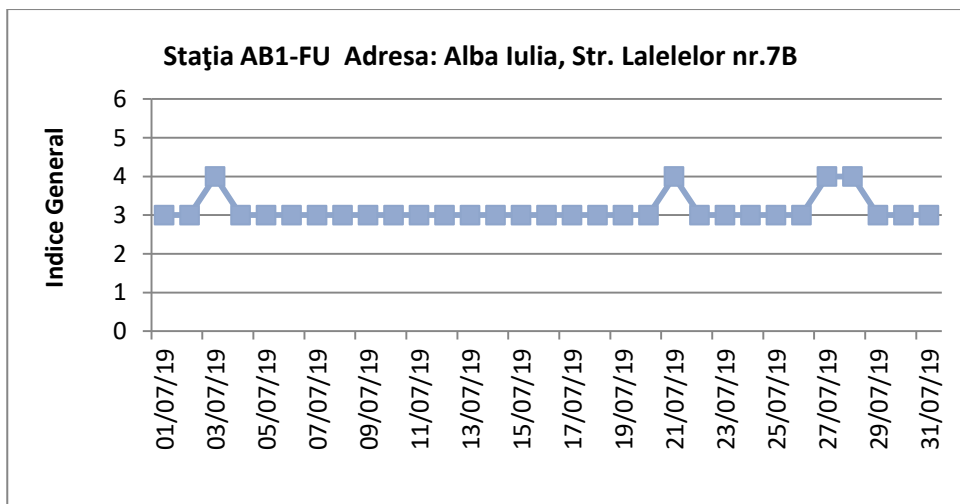


Figura. 1.1.7.2 – Indicele general de calitate a aerului – AB1

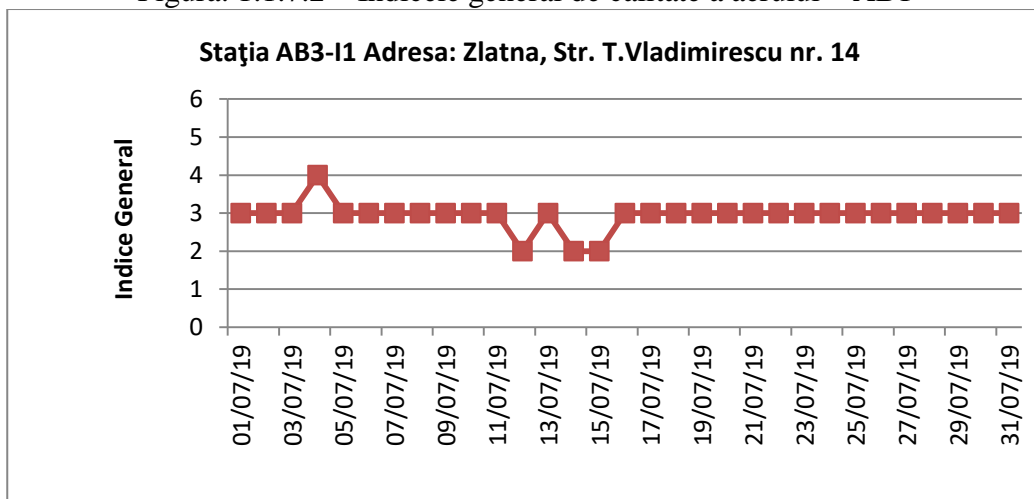


Figura. 1.1.7.4 – Indicele general de calitate a aerului – AB3

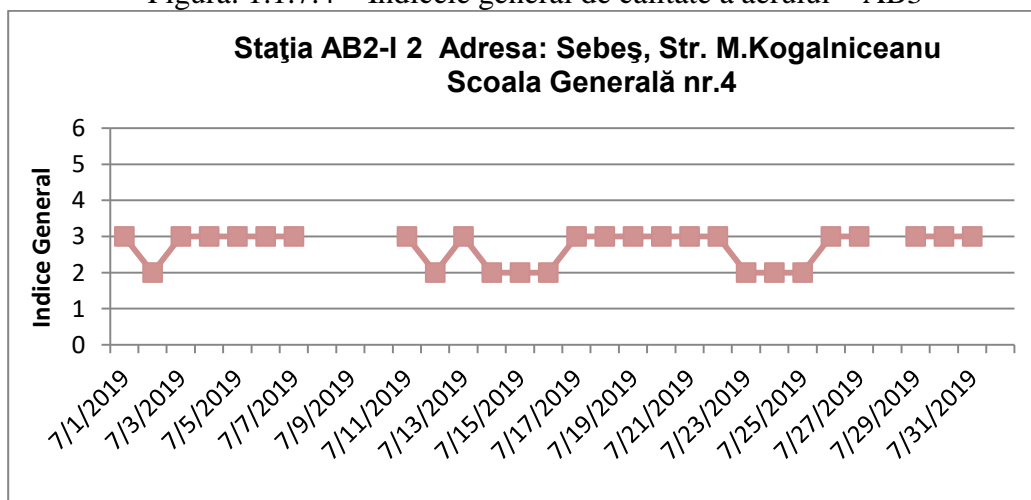


Figura. 1.1.7.2 – Indicele general de calitate a aerului – AB2

1.2 Determinări manuale efectuate în laboratorul APM Alba

1.2.1 Aldehida formică

Formaldehida este o substanță organică, incoloră cu miros înțepător, cu structură simplă (este cea mai simplă aldehydă), formată dintr-o grupare carbonil (C=O) și din doi atomi de hidrogen (H) - formula chimică este H₂CO sau CH₂O.

La nivelul județului Alba, Agenția pentru Protecția Mediului monitorizează concentrația aldehidei formice din aerul înconjurător, conform STAS 11332-79, în două puncte din Municipiul Sebeș.

Datele statistice sunt prezentate în tabelul de mai jos:

Tabel nr.1.2.1

Locul prelevării	Aldehydă formică – probe la 24 ore în mg/mc			
	Nr. determinări	Nr. depășiri	Concentrația maximă înregistrată	CMA STAS 12574/87
Limită Cartier M.Kogălniceanu	22	0	0,006	0,012
Cartier M. Kogălniceanu- AB2	30	0	0,003	

Conform datelor prezentate, în luna iulie 2019 nu au fost înregistrate depășiri ale Concentrației Maxime Admisibile, conform STAS 12574/87, pentru indicatorul formaldehydă. Evoluția concentrației de formaldehydă este reprezentată în figura de mai jos:

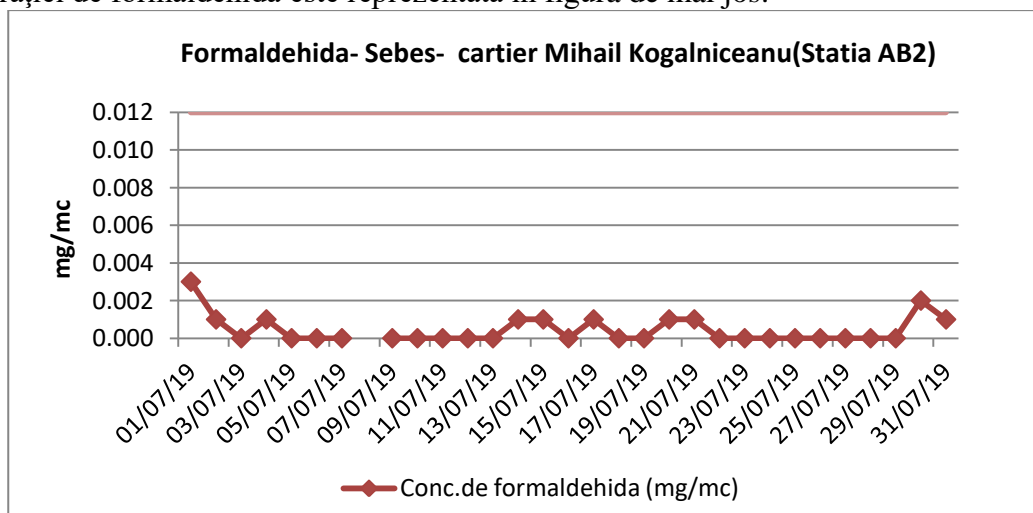


Figura. 1.2.1.1 – Aldehydă formică – Sebeș, stația AB2

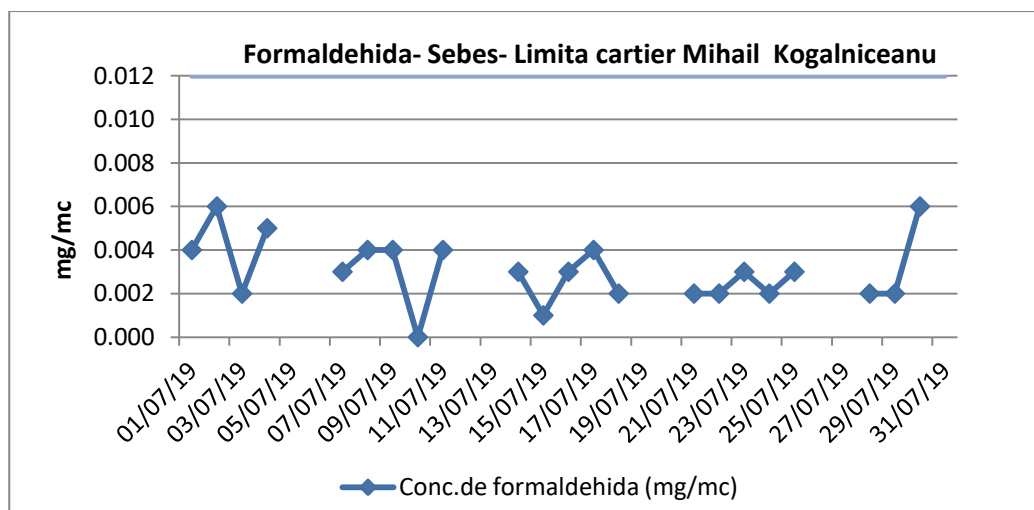


Figura. 1.2.1.2 – Aldehidă formică – Sebeș, Limită Cartier M. Kogălniceanu

1.2.2 Pulberi sedimentabile

Pentru particule solide neregulate, metoda obișnuită pentru caracterizarea particulei este de a introduce un „diametru echivalent”, acesta fiind diametrul unei particule sferice, care are același comportament.

Diametrul aerodinamic este unul dintre cele mai comune diametre echivalente. Diametrul aerodinamic este folosit în mod frecvent pentru a descrie mișcarea particulelor în diverse sisteme. Oricum, mișcarea neregulată a particulelor poate să nu fie caracterizată precis cu ajutorul diametrului echivalent, din cauza rotației și translației complexe a mișcării neregulate a particulelor comparate cu sfera. Poate fi însă posibil să existe o sferă cu un anumit diametru și densitate și cu aceleași caracteristici.

Distribuția particulelor suspendate în aer are vârful în regiunea micrometrică, deoarece particulele mai mici coagulează, spre forma particulelor de această mărime, iar cele mai mari se depun repede pe sol. În *figura de mai jos* este ilustrată perioada medie de timp pe parcursul căreia, particulele de diverse mărimi, rămân suspendate în aer.

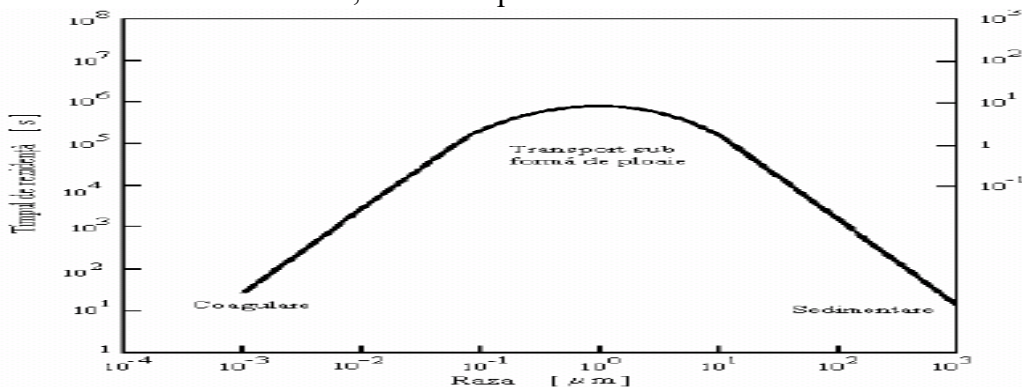


Figura. 1.2.2.1 – Distribuția particulelor suspendate în aer

Determinarea *pulberilor sedimentabile* în județul Alba se realizează în trei puncte: Alba Iulia, Sebeș și Zlatna.

Concentrațiile determinate în luna iulie 2019, sunt prezentate în tabelul de mai jos:

Tabel nr. 1.2.2.1

Locul prelevării	Pulberi sedimentabile – probe lunare	
	Concentrația g/m ² /lună	CMA STAS 12574/87
Alba Iulia	11.496	17,00
Sebeș	13.530	
Zlatna	14.147	

Din datele prezentate rezultă că nu s-au înregistrat valori depășite față de CMA conform STAS 12574/87.

În figura de mai jos este prezentată evoluția pulberilor sedimentabile în iulie 2019.

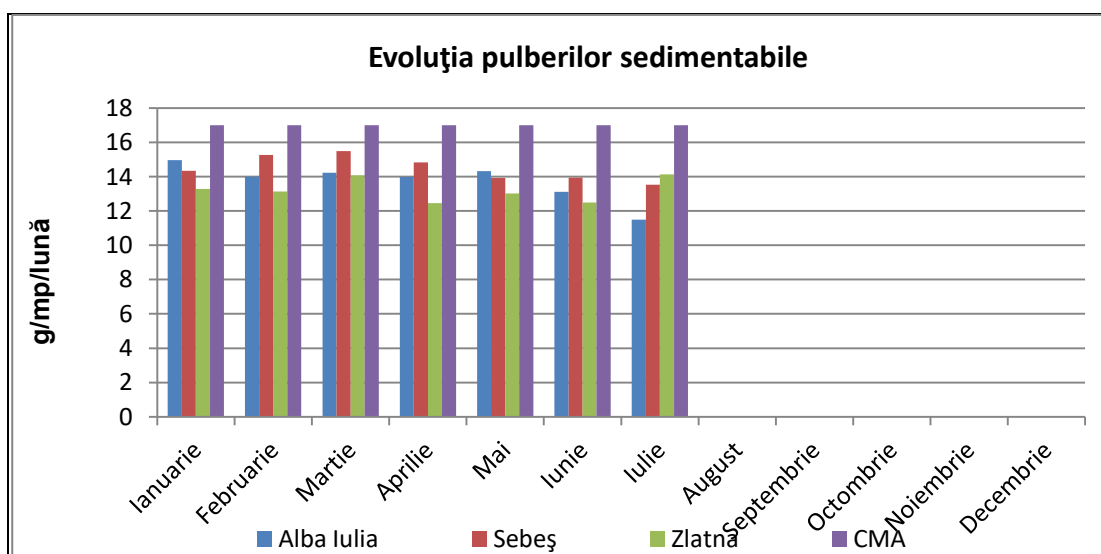


Figura. 1.2.2.2 – Evoluția pulberilor sedimentabile

1.2.3 Metale din pulberi în suspensie – PM₁₀

Metalele vor fi trecute luna viitoare.

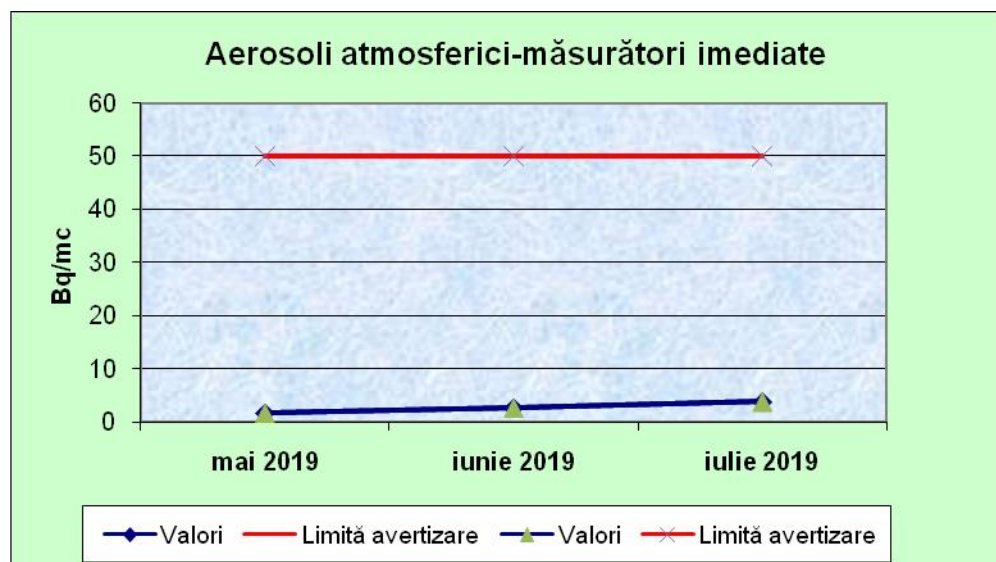
1.3 Calitatea factorului de mediu – Radioactivitate

În luna iulie 2019, s-au efectuat 140 prelevări de probe din 140 planificate. Starea radioactivității mediului rezultă din măsurătorile beta globale pentru factorii de mediu: aerosoli atmosferici, depuneri uscate și precipitații atmosferice, ape, sol necultivat, vegetație spontană și a debitului de doză gamma absorbită în aer. S-au efectuat 391 analize beta globale (imEDIATE și întârziate) în cadrul programului standard și special de supraveghere a radioactivității mediului și o analiză client.

În cursul lunii iulie 2019, activitățile specifice beta globale determinate, nu au evidențiat abateri de la media multianuală și nici nu au fost înregistrate depășiri ale limitelor de avertizare. Stația automată de monitorizare a debitului dozei gamma în aer și a parametrilor meteo, a înregistrat în regim automat 661 valori orare. S-au înregistrat întreruperi de curent electric și probleme de afișaj la detectorul 2.

Comparativ cu limitele de atenționare – avertizare specifice fiecărui factor de mediu monitorizat, media lunară a măsurătorilor imediate, considerând valorile semnificative, la nivelul lunii iulie 2019 față de lunile anterioare și față de aceeași perioadă a anului 2018, se prezintă astfel:

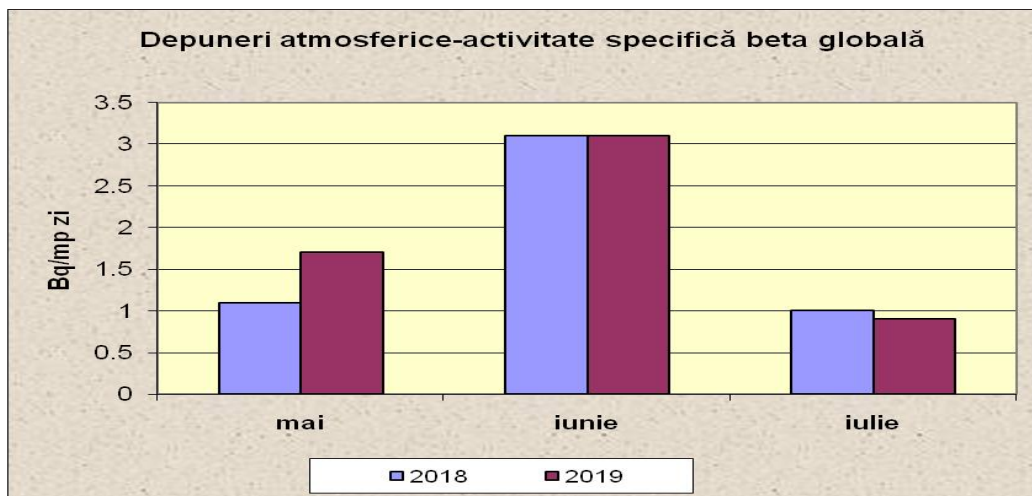
AER: se observă obținerea unei valori medii lunare, situată sub valoarea pragului de avertizare (3,85 Bq/mc).



	Mai 2019	Iunie 2019	Iulie 2019
Valori(Bq/m ³)	1,70	2,70	3,85
Limita avertizare(Bq/m ³)	50	50	50

Concentrațiile izotopilor radioactivi naturali Radon și Toron (calculate), s-au situat în limitele specifice teritoriului județului -valoare medie lunară :10,72 Bq/m³ Radon și 0,28 Bq/m³ Toron. Valorile orare ale debitului de doză gamma externă nu au prezentat depășiri ale limitelor de avertizare,media lunară fiind de 0,100 μSv/h.

DEPUNERI ATMOSFERICE: media lunară (0,9 Bq/m² zi) a activităților specifice beta globale imediate, considerând valorile semnificative, se menține sub limitele pragului de atenție-avertizare(200-1000 Bq/m² zi)

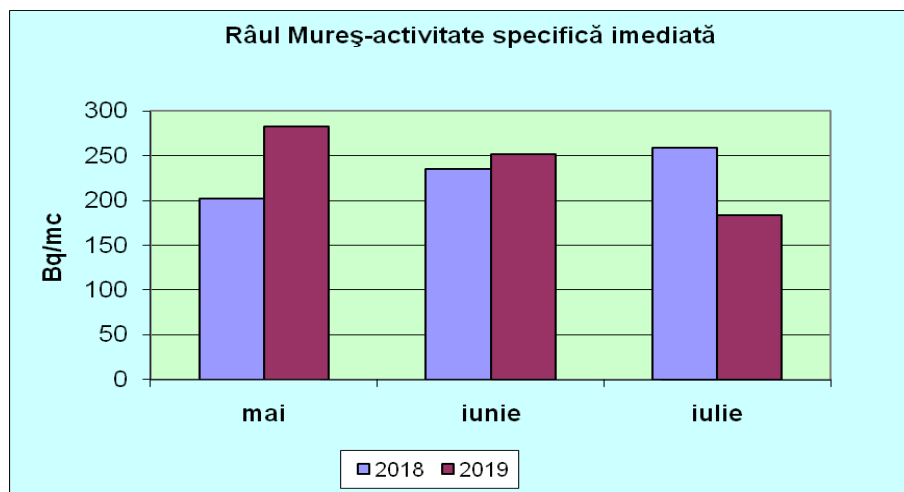


	mai	iunie	iulie
2018	1,10 Bq/m ² zi	3,10 Bq/m ² zi	1,00 Bq/m ² zi
2019	1,70 Bq/m ² zi	3,10 Bq/m ² zi	0,90 Bq/m ² zi

Graficul reprezintă mediile lunare ale activității specifice β globale- măsurători imediate, în luna iulie 2019 comparativ cu lunile mai și iunie 2019 și cu aceeași perioadă a anului 2018.

Prag atenție – avertizare 200-1000 Bq/m² zi.

APA BRUTĂ –Râul Mureș : se observă o scădere a mediei activităților specifice beta globale imediate, considerând valorile semnificative, în luna iulie 2019 față de luna iunie 2019 .



	mai	iunie	iulie
2018	202,0 Bq/m ³	235,3 Bq/m ³	258,6 Bq/m ³
2019	282,0 Bq/m ³	251,8 Bq/m ³	183,1 Bq/m ³

Graficul reprezintă valorile medii lunare înregistrate la apa brută – Râul Mureș– activitate specifică imediată în luna iulie 2019 față de mai și iunie 2019 și față de aceeași perioadă a anului 2018-valori semnificative.

Prag atenție – avertizare 2000 - 5000 Bq/m³.

Valorile parametrilor măsurați la probele de **SOL** necultivat și **VEGETAȚIE** spontană, sunt comparabile cu cele obținute în lunile anterioare și se încadrează între valorile mediilor anuale calculate la SSRM Alba Iulia.

PROGRAME SPECIALE DE SUPRAVEGHERE

În cursul lunii iulie 2019, s-au executat prelevări pentru factorul de mediu: apă de suprafață și sediment, prelucrări și măsurători beta globale în cadrul programului special de supraveghere a radioactivității mediului din zona Baia de Arieș-Râul Arieș și Arieșul Mare, Mihoiești, Popeștii de Jos.

Valorile măsurătorilor beta globale s-au situat sub pragul de avertizare.

În concluzie, nivelul mediu lunar al radioactivității factorilor de mediu monitorizați la SSRM – APM Alba în intervalul 01-31 iulie 2019, s-a încadrat în limitele fondului natural de radiații.

1.4 Calitatea aerului – Schimbări climatice – Gaze cu Efect de Seră

Stadiul implementării Directivei 94/63/CE privind controlul emisiilor de compuși organici volatili (COV) rezultați din depozitarea carburanților și din distribuția acestora de la terminale la stațiile de distribuție a carburanților (HG 568/2001, republicată în anul 2007).

În județul Alba, toate stațiile de distribuție benzină aflate în funcțiune și sub incidența HG 568/2001 republicată, sunt conforme cu prevederile Directivei COV. A fost actualizată baza de date aferentă HG nr. 568/2001- republicată.

1.5 Poluarea fonică

Poluarea fonică reprezintă expunerea la sunete de nivele deranjante, stresante sau dăunatoare. O parte din aceste sunete provin din natură dar cea mai mare parte se datorează urbanizării astfel încât lumea a devenit zgomotoasă în mod cronic.

Zgomotul poate fi definit ca un fenomen sonor datorat prezenței simultane a mai multor sunete, în general, nearmonice, cu o intensitate, origine și durată diferite. Un sunet este dat de vibrațiile aerului, care sunt percepute de către ureche. În mod normal sunt percepute ca sunete vibrațiile cuprinse între frecvențele de 16-16.000 Hz.

Sursele de zgomot sunt numeroase. Astfel, **traficul rutier** reprezintă una din sursele cele mai importante de zgomot și vibrații din centrele populate. Alte surse sunt compresoarele și ciocanele pneumatice, utilizate la construcții și întreținerea rețelei stradale, automatele muzicale, aparate radio-portative. În blocurile de locuințe: lifturile, aparatele radio și televiziune, mașinile electrocasnice, reprezintă tot atâtea surse de zgomot în cazul utilizării neraționale. Nu în ultimul rând, la poluarea sonoră, participă zgomotul produs de diferitele obiective industriale amplasate în perimetrul centrelor populate, mai ales dacă sunt la distanță mică de centrele de locuit.

Conform Ordinului Ministerului Sănătății nr. 119 din 4 februarie 2014, pentru aprobarea normelor de igienă și sănătate publică privind mediul de viață al populației, **dimensionarea zonelor de protecție sanitară** se va face în așa fel încât în teritoriile protejate vor fi asigurate și respectate valorile-limită ale indicatorilor de zgomot, după cum urmează:

- în perioada zilei, nivelul de presiune acustică continuu echivalent ponderat A (AeqT), măsurat la exteriorul locuinței conform standardului SR ISO 1996/2-08, la 1,5 m înălțime față de sol, **să nu depășească 55 dB** și curba de zgomot Cz 50;
- **în perioada nopții**, între orele 23⁰⁰-7⁰⁰, nivelul de presiune acustică continuu echivalent ponderat A (L(AeqT)), măsurat la exteriorul locuinței conform standardului SR ISO 1996/2-08, la 1,5 m înălțime față de sol, **să nu depășească 45 dB** și, respectiv, curba de zgomot Cz 40.

Pentru locuințe, nivelul de presiune acustică continuu echivalent ponderat A (L(AeqT)), măsurat în timpul zilei, **în interiorul camerei cu ferestrele închise, nu trebuie să depășească 35 dB (A)** și, respectiv, curba de zgomot Cz 30. În timpul nopții (orele 23⁰⁰-7⁰⁰), nivelul de zgomot L(AeqT) **nu trebuie să depășească 30 dB** și, respectiv, curba Cz 25.

În țara noastră limitele admisibile ale nivelului de zgomot sunt stabilite de SR 10009/2017 – Acustică – Limite admisibile ale nivelului de zgomot din mediu ambiant.

Conform acestui normativ, sunt stabilite:

- Limite admisibile ale nivelului de zgomot la limita spațiilor funcționale;
- Limite admisibile ale nivelului de zgomot în interiorul spațiilor funcționale;
- Limite admisibile ale nivelului de zgomot la limita zonelor funcționale;
- Limite admisibile ale nivelului de zgomot în interiorul zonelor funcționale;
- Limite admisibile ale nivelului de zgomot exterior provenit din traficul rutier;
- Limite admisibile ale nivelului de zgomot provenit din traficul rutier în pasaje rutiere subterane și din stațiile de metrou;
- Limite admisibile ale nivelului de zgomot exterior la limita proprietății în cazul clădirilor cu teren împrejmuit (curte) și cu destinație rezidențială cu regim de două nivele sau mai puțin;
- Limite admisibile ale nivelului de zgomot exterior la fațada clădirii rezidențiale care este cea mai expusă acțiunii fonice a unei surse de zgomot exterioare clădiri

Limitele admisibile ale nivelului de zgomot exterior, la bordura trotuarului care mărginește partea carosabilă a străzilor, în funcție de categoria tehnică a acestora, conform SR 10009/2017, sunt prezentate în tabelul nr. 1.6.1

Tabel nr. 1.6.1

Nr crt	Tip stradă	Nivel de presiune acustică continuu echivalent ponderat A, LaeqT [dB]	Nivel de presiune acustică ponderat în frecvență A și ponderat în timp F depășit în 10% din timpul T, LAF10T [dB]
1	Stradă de categorie tehnică IV, de deservire locală	60	70
2	Stradă de categorie tehnică III, de colectare	65	75
3	Stradă de categorie tehnică II, de legătură	70	80
4	Stradă de categorie tehnică I, magistrală ¹	75 - 85	85 - 95

Au fost efectuate două măsurători de zgomot: una la Câmpeni și cealaltă la Baia de Arieș, ambele încadrându-se în limitele admisibile ale nivelului de zgomot din mediul ambiant

Poluări accidentale

În data de 29.07.2019, în amonte de localitatea Pianu de Sus, pe râul Pianu, s-a înregistrat mortalitate piscicolă în cantități reduse. Au fost recoltate probe de apă și fitoplancton de către SGA Alba, respectiv probe de pești de către DSVSA Alba. Până la această dată nu au fost finalizate analizele de laborator și nu se cunoaște cauza afectării ihtiiofaunei din râul Pianu.

2. Monitorizarea deșeurilor și substanțelor periculoase

Stadiul implementării Directivei 2002/95/CE privind DEEE (OUG 5 /2015 privind deșeurile de echipamente electrice și electronice)

În județul Alba sunt autorizați să colecteze/trateze deșeuri de echipamente electrice și electronice (DEEE):

- 8 operatori de salubritate : SC Consult SOC Centrum SRL Cugir, SC Eco Montan Apuseni SRL Baia de Arieș, SC Salubritatea Apuseni SRL Câmpeni, Serviciul Public de Administrarea Patrimoniului din cadrul Primăriei Sebeș, SC Greendays VRPA SA–Sucursala Aiud ; SC Financiar Urban SRL Pitesti-pct de lucru : Ocna-Mureș si Blaj; SC Managementwast Recyciling SRL Zlatna ; SC Polaris M Holding SRL Constanța-pct de lucru Alba-Iulia

- 11 operatori economici: SC Aloref SRL Alba-Iulia, SC Sky Konnekt SRL Blaj, SC Remat Alba SA Alba-Iulia, SC Meteor Star SRL Alba-Iulia, SISTEM DE COLECTARE – SLC ALBA Alba Iulia, SC Regeco SRL Ocna Mures, SC Fero Cioaza SRL Aiud, SC Claus Service SRL Cugir, SC Eco Lery Clear SRL Blaj, SC WMW Intermedia Corporation Trade SRL Alba-Iulia și SC Iezerul Mic SRL Sebes.

- Cantitatea de DEEE - uri colectată, în primele 7 luni din anul 2019, este de 144.93 tone;

- Cantitatea de DEEE-uri predată spre valorificare, în primele 7 luni din anul 2019, este de 130,9 tone.

Stadiul implementării Directivei 2000/53/CE privind VSU (Legea 212/2015 privind modalitatea de gestionare a vehiculelor si a vehiculelor scoase din uz)

În județul Alba sunt autorizați de către APM Alba, RAR și Inspectoratul de Poliție, pentru colectare/tratare VSU următorii agenți economici:

1. SC AUROCAR 2002 SRL Alba-Iulia
2. SC AUTO ERHART SRL Alba-Iulia
3. SC AUTOTALLER CARS TRADE SRL Aiud
4. PFA BERETEAN LUCIAN Blaj
5. I.I. BODO MIHAI VASILE “BODO SERV” Unirea
6. SC BUCOVRO SRL Alba-Iulia
7. SC CLAUD SERVICE SRL Aiudul de Sus
8. SC CLAUD SERVICE SRL Cugir
9. PFA IUONAS GHE.GHEORGHE Aiud
10. SC IEZERUL MIC SRL Sebes
11. SC LOTUS AUTO SPORT SRL Cugir
12. SC MIHAI & GABI SRL Teius
13. SC MULTICOM SRL Campeni
14. SC MUREXIM TEAM SRL Alba-Iulia

15. SC PODARO CAR SRL Alba Iulia
16. SC REMAT ALBA SA cu pct de lucru : Alba-Iulia, Aiud, Blaj, Ocna-Mures
17. SC REMAT CAMPENI SEBES SA Campeni
18. SC ROBI VLADUT TITAN SRL Sebes
19. SC SKY KONNEKT SRL Bla
20. SC KING INVEST AUTOMOTIVE SRL, Alba Iulia

Aceștia sunt cuprinși în Lista agenților economici autorizați să desfășoare activități de colectare și dezmembrare/tratare vehicule scoase din uz (VSU), lista care se actualizează lunar.

Fluxurile speciale de deșuri

Conform raportărilor lunare la fluxurile speciale de deșuri, în primele 6 luni ale anului 2019, au fost colectate și valorificate, următoarele cantități de deșuri:

	JUDETUL ALBA	Cantitate colectată (tone)	Cantitate valorificată (tone)	Cantitate existentă în stoc (tone)
1.	Deșuri hartie, carton	2287	2457	70
2.	Ambalaje PET	30	30	0
3	Folie PE	424	424	0
4.	Ulei uzat	31	31	0
5.	Anvelope uzate	1567	1567	0
6.	Baterii și acumulatori	92	96	3
7.	Deșuri lemnoase , din care: -rumeguș	135470 20716	136670 21016	1900 1000

Colectarea selectivă a deșurilor în instituțiile publice

APM Alba a implementat colectarea separată a deșurilor de hârtie/carton, metal/plastic și sticlă, în conformitate cu prevederile Legii 132/2010. Cantitățile colectate și predate spre valorificare de către APM Alba, în primele 6 luni din anul 2019, au fost de: 316 kg hârtie/carton și 50 kg plastic. Se urmărește în continuare implementarea colectării selective a deșurilor în cadrul Instituțiilor publice și în cele care au capital majoritar de stat.

Gestionarea deșurilor medicale (Ordinul 1226/03.12.2012 pentru aprobarea Normelor tehnice privind gestionarea deșurilor rezultate din activități medicale)

În județul Alba nu există instalații pentru incinerare/coincinerare deșuri . Unitățile medicale din județul Alba și-au externalizat serviciile de gestionare a deșurilor medicale rezultate din activitate. Au fost încheiate contractate cu operatori economici autorizați pentru transportul deșurilor medicale periculoase, în vederea neutralizării/eliminării, către instalații de neutralizare, respectiv incineratoare autorizate. Cantitatea de deșuri medicale colectată din județul Alba în primele 6 luni din anul 2019, este de 111 tone.

Sistem Integrat de Mediu (SIM) – Ambalaje și deșurilor de ambalaje pentru anul 2017

Se finalizează Sesiunea de raportare în aplicația informatică SIM- Ambalaje aferenta anului 2017.

Sistem Integrat de Mediu (SIM) – Uleiuri uzate pentru anul 2017

Se lucrează la raportarea aferentă anului 2017 în SIM-Uleiuri uzate, operatorii economici generatori de uleiuri uzate și operatorii economici care dețin service-uri au început introducerea

datele în aplicatie, ele au fost validate de APM Alba și urmează a fi finalizate de ANPM București în vederea prelucrării lor și generarea rapoartelor .

Sistem Integrat de Mediu (SIM) – PCB pentru anul 2017

Se lucrează la raportarea aferenta anului 2017 în SIM-PCB, operatorii economici detinătorii de echipamente cu PCB/PCT își introduc datele in aplicatie, ele vor fi validate de APM Alba si urmeaza a fi finalizate de ANPM Bucuresti în vederea prelucrării lor si generarea rapoartelor .

Sistem Integrat de Mediu (SIM) - Statistica deșeurilor pentru anul 2018

Se lucrează la introducerea chestionarelor de catre operatorii economici in aplicatia SIM-Statistica Deșeurilor, pentru anul 2018. APM Alba verifica si valideaza datele introduse de operatori, in situatia unor neconcordante chestionarele se returneaza pentru a fi corectate si apoi finalizate .

Sistem Integrat de Mediu (SIM) – Chimicale pentru anul 2017

Operatorii economici au fost informați ca au fost deschise sesiunile de raportare SIM-SCP (Substante Chimice Periculoase). Se introduc date pentru substantele si amestecurile importate, utilizate sau produse, in sesiunea de raportare SIM-SCP (Substante Chimice Periculoase) pentru anul 2017.

Sistem Integrat de Mediu (SIM) – DEEE pentru anul 2017

Se lucrează la raportarea aferentă anului 2017 în SIM – DEEE. Operatorii economici deținători de echipamente EEE își introduc datele în aplicație, APM Alba verifică și validează datele introduse de operatori, în situația unor neconcordanțe, chestionarele se returnează pentru a fi corectate și apoi finalizate, după care urmează a fi aprobate de ANPM București în vederea prelucrării lor și generarea rapoartelor.

Alte lucrări

S-au întocmit puncte de vedere privind gestionarea deșeurilor și substanțelor chimice periculoase la documentațiile depuse în vederea obținerii Autorizațiilor/Acordurilor de mediu sau Obligațiilor de mediu

3.Documentații și acte de reglementare

În domeniul activității de reglementare a proiectelor publice sau private, a planurilor și programelor cu impact semnificativ asupra mediului EIA și SEA, a activităților cu impact asupra mediului, personalul din cadrul Serviciului Avize, Acorduri, Autorizații a desfășurat următoarele activități:

Conform dispozițiilor legale în vigoare (OUG nr. 195/2005 cu completările și modificările ulterioare, privind protecția mediului, OM 1798/2007 cu completările și modificările ulterioare, pentru aprobarea procedurii de emitere a autorizației de mediu) a participat la autorizarea activităților economice și sociale cu impact asupra mediului înconjurător, având în vedere necesitatea ca prin actele de autorizare să se promoveze tehnologiile curate, schimbarea modelelor de producție și de consum, în sensul utilizării durabile a resurselor materiale și energetice și a reducerii impactului negativ asupra mediului și sănătății umane;

A parcurs procedura de emitere a avizelor de mediu pentru planuri și programe aflate în conformitate cu dispozițiile: OUG nr. 195/2005 cu completările și modificările ulterioare, privind protecția mediului, HG 1076/2004 privind stabilirea procedurii de realizare a evaluării de mediu pentru planuri și programe, Ord. 19/2010 pentru aprobarea Ghidului metodologic privind evaluarea adecvată a efectelor potențiale ale planurilor sau proiectelor asupra ariilor naturale protejate de interes comunitar.

A parcurs procedura de emitere a acordurilor de mediu pentru proiecte de investiții noi sau de modificare a celor existente aferente activităților economico-sociale cu impact semnificativ asupra mediului aflate în competența Agenției pentru Protecția Mediului Alba în conformitate cu dispozițiile: OUG nr. 195/2005 cu completările și modificările ulterioare, privind protecția mediului, Ordinului MAPM nr. 445/2009 privind evaluarea impactului anumitor proiecte publice și private asupra mediului și a Ord. 135/2010 privind aprobarea metodologiei de aplicare a evaluării impactului asupra mediului pentru proiecte publice și private și Ord. 19/2010 pentru aprobarea Ghidului metodologic privind evaluarea adecvată a efectelor potențiale ale planurilor sau proiectelor asupra ariilor naturale protejate de interes comunitar, a Legii nr. 278/2013 privind emisiile industriale.

Conform dispozițiilor legale în vigoare (OUG nr. 195/2005 cu completările și modificările ulterioare, privind protecția mediului, Legea nr. 278/2013 privind emisiile industriale, Ord. 818/2003 cu completările și modificările ulterioare, pentru aprobarea procedurii de emitere a autorizației integrate de mediu), parcurge procedura de emitere a acordurilor integrate de mediu și autorizațiilor integrate de mediu.

În conformitate cu dispozițiile Agenției Naționale pentru Protecția Mediului s-a participat la procedura de emitere a acordurilor de mediu pentru proiecte de investiții noi sau de modificare a celor existente, aferente activităților economico-sociale cu impact semnificativ asupra mediului, sau a autorizațiilor de mediu aflate în competența autorității centrale pentru protecția mediului.

A participat la colectivele de analiză tehnică în vederea reglementării proiectelor și activităților cu impact semnificativ sau potential impact asupra mediului.

În luna iulie ac s-au realizat următoarele:

- **autorizații integrate de mediu emise** – *Autorizatia de mediu nr. AB 3/26.07.2019 - SC TRANSAVIA SA – Fermele de pui nr. 20, 21 – Oiejdea , jud. Alba;*
- **autorizații integrate de mediu în procedura de reglementare:** un este cazul;
- **actualizare/revizuire autorizații integrate de mediu:** *AIM nr. AB 1/09.01.2017, actualizată la data de 24.10.2018, emisă pentru SC KRONOSPAN SEBES SA ;*
- A emis Notificarea nr. 4758/18.04.2019 prealabilă suspendării Autorizației de mediu nr. 75/21.11.2018 și Decizia nr. 1/09.07.2019 de suspendare a Autorizației de mediu nr. 75/29.11.2018, Adresa nr. 7721/11.07.2019 de încetare a suspendării autorizației de mediu, pentru titularul SC POLARIS M HOLDING SRL , autorizatie emisă de APM Alba în vederea desfasurarii activitatilor cod CAEN : 3832, 4677,8129,4941, 3812, desfasurate in municipiul Alba Iulia, str. Gării, nr. 10 (stocare temporară).
- **acorduri de mediu în procedură de reglementare:**
 1. Primăria ZLATNA – proiect „Dezvoltarea infrastructurii turistice în orasul Zlatna, amplasament Zlatna, sat Feneș, extravilan, jud. Alba;
 2. ZLATCUP SRL – proiect „Optimizarea procesului de fabricație a sulfatului de cupru prin realizarea unei linii de rezervă pentru faza de sinteză; amplasament Zlatna , str. Gării, nr. 10, jud. Alba;

3. SC SAVINI DUE SRL – proiect „Extinderea capacități de producție la SC SAVINI DUE SRL, amplasament Sebeș, str. Augustin Bena, nr. 100 A, jud. Alba;

4. ALBATROS GOLD SRL – proiect „Schimbare destinație din construcții industriale și edilitare în spații agroindustriale și prelucrare produse alimentare. Înființare fermă de găini”, amplasament Craciunelu de Jos, str. Câmpului, nr. 3, jud. Alba;

- **acorduri de mediu emise:** nu este cazul;

- **avize de mediu emise:** nu este cazul;

- **dezbateri publice:** - nu este cazul.

Sintetizat, activitatea de emitere acte de reglementare este prezentată în tabelul de mai jos:

Nr. crt	<u>Activitatea</u>	Acte de reglementare emise – buc.
1	Emiterea de îndrumare în activitatea serv. A.A.A	aproximativ 100
2.	Avize de mediu :	
2.1.	Avize de mediu pt. Planuri și Programe	-
2.2	Decizii etapa încadrare (fara EIA si RM)	8
2.3.	Comitet Special Constituit (CSC)	4
2.4.	Avize de mediu pt. stabilirea Obligațiilor de Mediu	1
3.	Acorduri de mediu:	
3.1	Clasarea notificării	238
3.2	Decizia etapei de încadrare (fără EIM fără EA)	15
3.3	Acord de mediu	-
3.4	Acorduri pentru instalații IPPC	-
3.5	Revizuri acorduri de mediu	-
3.6	Proceduri parcurse prin delegare de la ANPM	-
3.7	Respingeri /solicitări acord de mediu	-
4.	Autorizații de mediu:	
4.1	Autorizații emise fara bilanț de mediu	22
4.2	Autorizații emise cu bilanț de mediu	-
4.3	Autorizații emise cu bilanț de mediu și progr.conf.	-
4.4	Autorizații de mediu revizuite	3
4.5	Transfer de autorizații	2
4.6	Respingeri de solicitari de autorizații de mediu	-
5.	Autorizații integrate de mediu:	
5.1	Autorizații integrate de mediu	1
5.2	Autorizații integrate revizuite (actualizate)	-
6.	Autorizatii de mediu:	
6.1	Notificări prealabile suspendării	1
6.2	Suspendări	1
6.3	Anulări	1
7.	Sedințe CIA	4
8.	Sedințe CAT	4
9.	Dezbateri publice	-

4. Investiții în domeniul protecției mediului

Investițiile în domeniul protecției mediului sunt prezentate în tabelul de mai jos:

Plan de investiții de mediu pe anul 2019, mii lei						Realizări pe luna iunie 2019, mii lei				
Denumire / Nr. lucrări	Total	Buget local	Surse proprii	Buget de stat	Alte surse	Total	Buget local	Surse proprii	Buget de stat	Alte surse
SC Kronochem Sebeș SRL	350	-	350	-	-	-	-	-	-	-
SC Kronospan Sebeș S.A./2	-	-	-	-	-	26,405	-	26,405		
Consilii locale										
Alimentare cu apă	4803,02	4803,02	-	-	-	-	-	-	-	-
Ext. rețea canal	1314,8	1314,8	--	-	-	-	-	-	-	-
TOTAL	6467,82	6117,82	350	-	-	26,405	-	26,405	-	-

5. Protecția naturii

În județul Alba, situația ariilor naturale protejate se prezintă astfel:

- Parcuri naturale: 1
- Rezervații naturale de interes național: 83
- Rezervații naturale de interes județean: 10
- Monumente ale naturii de interes județean: 126
- Arii de protecție specială avifaunistică: 5
- Situri de importanță comunitară: 20

Ariile naturale protejate de interes județean au fost declarate prin H CJ 27/ 1999 și Legea 5/ 2000. Ariile naturale protejate de interes național au fost declarate prin Legea 5/ 2000 privind aprobarea Planului de amenajare a teritoriului național – Secțiunea a III-a – zone protejate.

Ariile naturale protejate de interes comunitar au fost declarate prin:

HG nr. 1284/2007 privind declararea ariilor de protecție specială avifaunistică ca parte integrantă a rețelei ecologice europene Natura 2000 în România, modificată și completată de HG 971/ 2011; Ordinul Ministerului Mediului și Dezvoltării Durabile nr. 1.964/ 2007 privind instituirea regimului de arie naturală protejată a siturilor de importanță comunitară, ca parte integrantă a rețelei ecologice europene Natura 2000 în România, modificat de Ordinul 2387/ 2011; Ordinul Ministerului Mediului, Apelor și Pădurilor nr. 46/2016 privind instituirea regimului de arie naturală protejată și declararea siturilor de importanță comunitară ca parte integrantă a rețelei ecologice europene Natura 2000 în România.

Zonele protejate sunt zonele naturale sau construite, delimitate geografic și/sau topografic, care cuprind valori de patrimoniu natural și/sau cultural și sunt declarate ca atare pentru atingerea obiectivelor specifice de conservare a valorilor de patrimoniu.

Legea nr. 5/2000 evidențiază zonele naturale protejate de interes național și identifică valorile de patrimoniu cultural național, care necesită instituirea de zone protejate pentru asigurarea protecției acestor valori.

Lucrările necesare de salvare, cercetare, restaurare, protejare, conservare și de punere în valoare a patrimoniului din zonele protejate de interes național se vor executa numai în baza

avizelor și aprobărilor autorităților administrative și forurilor științifice din domeniu, prevăzute de lege.

În luna iulie 2019, Biroul Calitatea Factorilor de Mediu - domeniul Biodiversitate a desfășurat următoarele activități, la nivelul județului Alba:

- S-au emis 8 puncte de vedere, cu privire la localizarea obiectivelor în raport cu ariile naturale protejate, pe baza documentației depuse la Serviciul Avize, Acorduri, Autorizații;
- S-au întocmit 4 liste de control pe baza memoriului de prezentare conform Ordin 19/2010;
- S-au emis 3 autorizații pentru recoltare, achiziție și comercializare de plante sălbatice din flora și fauna sălbatică de către persoane juridice;
- S-au emis 2 autorizații pentru recoltare specii la care vânătoarea este permisă din fauna sălbatică de către persoane juridice;
- S-a emis o autorizație pentru recoltare specii strict protejate din fauna sălbatică de către persoane juridice;
- S-a participat la 8 convocări ale primăriilor pentru constatarea pagubelor produse de animalele de interes cinegetic unui nr. de 12 persoane la care le-au fost distruse culturile agricole și la trei convocări ale primăriilor pentru constatarea pagubelor produse de exemplare de urs animalelor domestice;
- S-a răspuns la 6 solicitări privind localizarea unor perimetre în arii naturale protejate;
- S-a emis un aviz favorabil pentru tăierea unui arbore;
- S-a răspuns la solicitarea de informații referitoare la tăierea/ toaletarea arborilor, ariile naturale protejate de pe raza a 4 UAT-uri, localizarea unor perimetre în arii naturale protejate, speciile invazive;
- S-a răspuns ANPM la solicitarea de informații cu privire la fișele de evidență zoo;
- S-a întocmit Declarația autorității responsabile pentru un operator economic;
- S-a transmis ANPM informarea privind uciderea accidentală a unui exemplar de urs;
- S-a întocmit un Punct de vedere împreună cu G.N.M.C.G.– Serviciul C.J. Alba, pe baza documentației transmise de un gestionar de fond cinegetic în vederea obținerii derogării;
- S-a verificat în teren apariția de produse accidentale;
- S-a continuat introducerea datelor în programul SIM Conservarea Naturii.

p. Director Executiv,
Dimitrie Horațiu CLEPAN

Avizat
Șef Serviciu ML
Niculai GHEORGHE

Redactat
Anca PODAR 21.06.2019

