

RAPORT DE MEDIU AMENAJAMENT SILVIC U.P. I INURI



U.P. I INURI
2022

**RAPORT DE MEDIU
AMENAJAMENT SILVIC
U.P. I INURI**

**DEREVO PROIECT SRL
Braşov, 2022**

Autor: ing. Jugănaru Elena

Colaboratori: S.C. SILVAPARC S.R.L., ing. Tamaș Dani, ing. Jugănaru Ioan

La baza acestui studiu au stat cercetările în teren desfășurate în cadrul planului: **AMENAJAMENTUL SILVIC U.P. I INURI** cât și informații din alte lucrări de specialitate în domeniu.

Lucrarea a fost realizată în urma contractului încheiat cu
**ASOCIAȚIA MICILOR ÎNTREPRINZĂTORI A
COMPOSESORATULUI INURI** pentru întocmirea
**RAPORTULUI DE MEDIU A
AMENAJAMENTULUI SILVIC U.P. I INURI,**
ce se suprapune parțial cu ROSPA0139 Piemontul Munților Metaliferi –
Vințu.

Fotografii:

Ing. Ioan Jugănaru

Diverse lucrări de specialitate în domeniu de interes public.

CUPRINS

CUPRINS	5
A. LEGISLAȚIE ROMÂNESCĂ PRIVIND EVALUAREA DE MEDIU PENTRU PLANURI/PROGRAME, STABILIREA ARIILOR NATURALE PROTEJATE, AMENAJAREA PĂDURILOR	11
B. GLOSAR DE TERMENI CONFORM LEGISLAȚIEI DE MEDIU	13
C. GLOSAR DE TERMENI CONFORM LEGISLAȚIEI DE PĂDURI	15
D. GLOSAR DE TERMENI CONFORM NATURA 2000	21
1. EXPUNEREA CONȚINUTULUI ȘI A OBIECTIVELOR PRINCIPALE ALE PLANULUI SAU PROGRAMULUI, PRECUM ȘI A RELAȚIEI CU ALTE PLANURI ȘI PROGRAME RELEVANTE	23
1.1. INFORMAȚII GENERALE	23
1.1.1. Titularul proiectului	29
1.1.2. Situația juridică a terenului	29
1.1.3. Autorul atestat al raportului de mediu	29
1.1.4. Obiectivele evaluării strategice de mediu	29
1.1.5. Metodologie	29
1.2. DESCRIEREA CONȚINUTULUI ȘI A OBIECTIVELOR PLANULUI DE AMENAJARE	30
1.2.1. Rezumat al principalelor capitole	30
1.2.2. Conținutul și obiectivele principale ale planului	32
1.2.2.1. Denumirea planului	32
1.2.2.2. Descrierea planului	32
1.2.2.2.1. Elemente de identificare a unității de protecție și producție	34
1.2.2.2.2. Vecinătăți, limite, hotare	36
1.2.2.2.3. Trupuri de pădure (bazinete) componente	37
1.2.2.2.4. Administrarea fondului forestier	37
1.2.2.2.6. Obiectivele ecologice, economice și sociale	37
1.2.2.2.7. Funcțiile pădurii	38
1.2.2.2.8. Subunități de producție sau protecție constituite	40
1.2.2.2.9. Țeluri de gospodărire (baze de amenajare)	41
1.2.2.2.10. Instalațiile de transport	42
1.2.2.2.11. Construcții forestiere	43
1.2.2.2.12. Potențialul cinegetic	43
1.2.2.2.13. Asigurarea utilităților	43
1.2.2.3. Reglementarea procesului de producție	44
1.2.2.3.1. Posibilitatea de produse principale	44
1.2.2.3.2. Posibilitatea de produse secundare, tăieri de igienă	45
1.2.2.3.3. Lucrări speciale de conservare	46
1.2.2.3.4. Lucrări de ajutorarea regenerărilor naturale și de împădurire	47
1.2.2.4. Măsurile care se pot lua în caz de calamități, pentru evitarea reluării procedurii, în caz de modificare a amenajamentului U.P. I Inuri	48
1.2.2.5. Informații despre materiile prime, substanțele sau preparatele chimice utilizate	49
1.2.2.6. Deșeurile generate de plan	49
1.2.3. Relația amenajamentului silvic cu alte planuri și programe relevante	50
2. ASPECTELE RELEVANTE ALE STĂRII ACTUALE A MEDIULUI ȘI A EVOLUȚIEI SALE PROBABILE ÎN SITUAȚIA NEIMPLEMENTĂRII PLANULUI DE AMENAJARE	55
2.1. CADRUL NATURAL	55
2.1.1. Aspecte generale	55
2.1.2. Geologia	55
2.1.3. Geomorfologie	55
2.1.4. Hidrologie	55
2.1.5. Climatologie	56
2.1.5.1. Regimul termic	56
2.1.5.3. Regimul pluviometric	57
2.1.5.4. Regimul eolian	58
2.1.5.5. Indicatorii sintetici ai datelor climatice	58

2.1.6. Soluri.....	59
2.1.7. Tipuri de stațiune	59
2.1.8. Tipuri de pădure	60
2.1.9. Arii naturale protejate	61
2.1.9.1. Informații privind aria de protecție specială avifaunistică – ROSPA0139 Piemontul Munților Metaliferi – Vințu	62
2.1.9.1.1. Suprafața ariei protejate	62
2.1.9.1.2. Regiunea biogeografică	62
2.1.9.1.3. Speciile de păsări din aria de protecție specială avifaunistică - ROSPA 0139 Piemontul Munților Metaliferi - Vințu.....	62
2.1.9.2. Date despre prezența, localizarea, populația și ecologia speciilor/habitatelor de interes comunitar prezente pe suprafața și în imediata vecinătate a Amenajamentului Silvic	66
2.1.9.2.1. Tipuri de habitate.....	66
2.1.9.2.1.1. Habitate prezente pe suprafața Amenajamentului Silvic.....	66
2.1.9.2.1.2. Localizarea și suprafața habitatelor de interes comunitar din ROSPA 0139 Piemontul Munților Metaliferi - Vințu, de pe suprafața Amenajamentului Silvic	68
2.1.9.3. Specii de interes comunitar prezente pe suprafața și în imediata vecinătate a amenajamentului silvic.....	69
2.1.9.4. Descrierea funcțiilor ecologice ale speciilor și habitatelor de interes comunitar afectate	70
2.1.9.4.1. Descrierea tipurilor de habitate prezente	70
2.1.9.4.2. Descrierea speciilor de păsări, prevăzute la articolul 4 din Directiva 2009/147/CE, specii enumerate în anexa II a Directivei Consiliului 92/43/CEE, prezente pe suprafața și în imediata vecinătate a amenajamentului silvic	71
3. CARACTERISTICILE DE MEDIU ALE ZONEI POSIBIL A FI AFECTATĂ SEMNIFICATIV	81
3.1. Factorul de mediu AER	81
3.2. Factorul de mediu APĂ	81
3.3. Factorul de mediu SOL.....	82
3.4. Factorul de mediu BIODIVERSITATE	83
4. PROBLEME DE MEDIU EXISTENTE, RELEVANTE PENTRU AMENAJAMENTUL SILVIC	85
4.1. ASPECTE GENERALE	85
4.2. DESCRIEREA STĂRII DE CONSERVARE A ARIILOR NATURALE PROTEJATE DE INTERES COMUNITAR	87
4.2.1. Obiectivele de conservare a ariilor naturale protejate de interes comunitar	87
4.2.2. Descrierea stării de conservare a ariilor naturale protejate de interes comunitar	88
4.2.3. Alte informații relevante privind conservarea ariilor naturale protejate de interes comunitar, inclusiv posibile schimbări în evoluția naturală a ariei protejate de interes comunitar	104
5. OBIECTIVELE DE PROTECȚIA MEDIULUI RELEVANTE PENTRU AMENAJAMENTUL SILVIC ANALIZAT	105
5.1. ASPECTE GENERALE	105
5.2. OBIECTIVE DE MEDIU	110
5.3. OBIECTIVELE DE CONSERVARE A ARIILOR NATURALE PROTEJATE DE INTERES COMUNITAR, ACOLO UNDE AU FOST STABILITE PRIN PLANURI DE MANAGEMENT	112
6. POTENȚIALE EFECTE SEMNIFICATIVE ASUPRA MEDIULUI.....	115
6.1. ASPECTE GENERALE	115
6.2. CRITERII PENTRU DETERMINAREA EFECTELOR POTENȚIALE SEMNIFICATIVE ASUPRA MEDIULUI PRIN IMPLEMENTAREA PLANULUI	115
6.3. IDENTIFICAREA IMPACTULUI	116
6.4. ANALIZA IMPACTULUI IMPLEMENTĂRII PLANULUI ASUPRA FACTORILOR DE MEDIU.....	127
6.5. ANALIZA IMPACTULUI ASUPRA BIODIVERSITĂȚII	133
6.5.1. Impactul direct și indirect.....	133
6.5.2. Impactul pe termen scurt și lung.....	138
6.5.3. Impactul aferent fazelor de construcție, de operare și de dezafectare	139
6.5.4. Impactul din faza de aplicare a activităților generate de lucrări silvice	139
6.5.5. Impactul rezidual.....	140
6.5.6. Impactul cumulativ.....	140

7. POTENȚIALE EFECTE SEMNIFICATIVE ASUPRA MEDIULUI, INCLUSIV ASUPRA SĂNĂȚĂȚII, ÎN CONTEXT TRANSFRONTIERĂ.....	141
8. MĂSURILE PROPUSE PENTRU A PREVENI, REDUCE ȘI COMPENSA ORICE EFECT ADVERS ASUPRA MEDIULUI AL IMPLEMENTĂRII AMENAJAMENTULUI SILVIC	143
8.1. MĂSURI DE DIMINUARE A IMPACTULUI ASUPRA FACTORULUI DE MEDIU APA.....	143
8.2. MĂSURI DE DIMINUARE A IMPACTULUI ASUPRA FACTORULUI DE AER	143
8.3. MĂSURI DE DIMINUARE A IMPACTULUI ASUPRA FACTORULUI DE SOL.....	144
8.4. MĂSURI DE DIMINUARE A IMPACTULUI ASUPRA FACTORULUI DE „SĂNĂȚATEA UMANĂ”	145
8.5. MĂSURI DE DIMINUARE A IMPACTULUI ASUPRA FACTORULUI SOCIAL – ECONOMIC (POPULAȚIA)	145
8.6. MĂSURI DE DIMINUARE A IMPACTULUI ASUPRA MEDIULUI PRODUS DE “ZGOMOT ȘI VIBRAȚII”.....	145
8.7. MĂSURI DE DIMINUARE A IMPACTULUI ASUPRA PEISAJULUI.....	145
8.8. MĂSURI DE DIMINUARE A IMPACTULUI ASUPRA BIODIVERSITĂȚII.....	145
8.8.1. Măsurile de reducere a impactului cu caracter general	145
8.8.2. Măsurile de reducere a impactului asupra habitatelor de interes comunitar	148
8.8.3. Măsurile pentru reducerea impactului asupra speciilor de interes comunitar	149
8.8.3.1. Măsurile de minimizare a impactului asupra speciilor păsări	149
8.9. MĂSURI NECESARE A SE IMPLEMENTA ÎN CAZUL CALAMITĂȚILOR.....	150
8.9.1. Protejarea împotriva doborâturilor și rupturilor produse de vânt și zăpadă.....	151
8.9.1.1. Măsurile de protejare împotriva doborâturilor și rupturilor produse de vânt și zăpadă.....	151
8.9.2. Protecția împotriva incendiilor	151
8.9.3. Protecția împotriva dăunătorilor și bolilor	152
8.9.3.1. Măsurile preventive.....	152
8.9.4. Protejarea împotriva uscărilor anormale a arborilor pe picior	154
8.9.4.1. Măsurile de gospodărire în pădurile cu fenomene de uscare anormală.....	154
9. EXPUNEREA MOTIVELOR CARE AU CONDUS LA SELECTAREA VARIANTELOR ALESE.....	155
9.1. ALTERNATIVA ZERO - VARIANTA ÎN CARE NU SE APLICĂ PREVEDERILE AMENAJAMENTULUI SILVIC	155
9.2. ALTERNATIVA UNU - VARIANTA ÎN CARE SE APLICĂ PREVEDERILE AMENAJAMENTULUI SILVIC.....	155
9.3. METODELE UTILIZATE PENTRU CULEGEREA INFORMAȚIILOR PRIVIND SPECIILE ȘI HABITATELE DE INTERES COMUNITAR AFECTATE	157
9.3.1. Habitate forestiere	157
9.3.2. Specii de interes conservativ	161
10. MĂSURILE AVUTE ÎN VEDERE PENTRU MONITORIZAREA EFECTELOR SEMNIFICATIVE ALE IMPLEMENTĂRII AMENAJAMENTULUI SILVIC	163
11. REZUMAT FĂRĂ CARACTER TEHNIC	167
12. BIBLIOGRAFIE.....	181
13. ANEXE – PIESE DESENATE.....	185
13.1. LOCALIZARE U.P. I INURI.....	185
13.2. HARTA LUCRĂRILOR PROPUSE CU EVIDENȚIEREA ARIILOR PROTEJATE PE CARE SE SUPRAPUN.....	185
13.3. HARTA CU DISTRIBUȚIA HABITATELOR N2000 ÎN CADRUL SUPRAFETEI AMENAJAMENTULUI SILVIC	185
13.4. LISTA ABREVIERI	187
13.5. CERTIFICAT DE ATESTARE.....	191
13.6. LISTA DE SEMNĂTURI ȘI CV-URI COLECTIV ELABORATE.....	193
13.7. COORDONATELE GEOGRAFICE (STEREO 70) ALE AMPLASAMENTULUI PLANULUI SUB FORMĂ DE VECTOR ÎN FORMAT DIGITAL CU REFERINȚĂ GEOGRAFICĂ, ÎN SISTEM DE PROIECȚIE NAȚIONALĂ STEREO 1970.....	199

Referințe asupra figurilor întâlnite:

Figură 1 – Localizarea planului – U.P. I INURI	35
Figură 2: Limitele ariilor naturale protejate și ale fondului forestier U.P. I Inuri.....	61
Figură 3: Habitatele Natura 2000 din aria de protecție specială avifaunistică – ROSPA 0139 Piemontul Munților Metaliferi - Vințu, ce se regăsesc în suprafața Amenajamentului Silvic	67
Figură 4: Măsurile de management în raport cu vârsta arboretelor	117
Figură 5: Efectele lucrărilor de îngrijire și conducere a arboretelor	117
Figură 6: Tipuri de rărituri.....	120
Figură 7: Răritura combinată.....	120
Figură 8: Modul de regenerare în pădurea cultivată.....	124
Figură 9: Imaginea simplificată asupra structurilor ce pot fi create prin diverse tratamente silvice.....	136
Figură 10: Succesiunea stadiilor de dezvoltare a arboretelor (de la instalare până la maturitate- regenerare) și succesiunea speciilor adaptate diferitelor structuri (preluată din Hunter 1999 și prelucrată).....	136
Figură 11: Utilizarea diferențiată a structurilor arboretelor de către specii diferite.....	137

Referințe asupra tabelelor întâlnite:

Tabel 1: Ghid generic privind evaluarea de mediu pentru planuri și programe.....	27
Tabel 2: Repartiția fondului forestier pe unități teritorial – administrative.....	34
Tabel 3: Elemente de identificare în coordonate STEREO 70	36
Tabel 4: Vecinătăți, limite, hotare.....	36
Tabel 5: Trupuri de pădure (bazinete) componente.....	37
Tabel 6: Grupe, subgrupe și categorii funcționale.....	38
Tabel 7: Tipuri de categorii funcționale.....	39
Tabel 8: Repartiția suprafețelor pe categorii funcționale	39
Tabel 9: Structura fondului forestier pe specii, clase de vârstă și de producție.....	40
Tabel 10: Subunități de gospodărire constituite.....	41
Tabel 11: Instalații de transport.....	42
Tabel 12: Situația accesibilității fondului forestier	43
Tabel 13: Indicatorii de plan propuși.....	44
Tabel 14: Suprafața de parcurs și volumul de extras pe tratamente și specii.....	44
Tabel 15: Suprafața de parcurs și volumul de extras pe lucrări propuse și specii	45
Tabel 16: Suprafața de parcurs și volumul de extras prin lucrări speciale de conservare pe specii	46
Tabel 17: Categorii de lucrări privind ajutorarea regerărilor naturale și de împăduriri	47
Tabel 18: Managementul deșeurilor	50
Tabel 19: Evidența tipurilor și subtipurilor de sol.....	59
Tabel 20: Evidența tipurilor de stațiune.....	59
Tabel 21: Evidența tipurilor de pădure.....	60
Tabel 22: Speciile de păsări din aria de protecție specială avifaunistică - ROSPA 0139 Piemontul Munților Metaliferi - Vințu.....	62
Tabel 23: Situația suprapunerii Amenajamentului Silvic cu ariile naturale protejate	66
Tabel 24: Habitata N2000 prezente pe suprafața Amenajamentului Silvic.....	66
Tabel 25: Localizarea și suprafața habitatelor de interes comunitar pe suprafața Amenajamentului Silvic	68
Tabel 26: Specii existente în ROSPA0139 Piemontul Munților Metaliferi - Vințu, enumerate în Anexa II a Directivei Consiliului 92/43/CEE	69
Tabel 27: Probleme de mediu actuale pentru zona de implementarea a Amenajamentului Silvic.....	85
Tabel 28: Evaluarea stării favorabile de conservare (extras din Stăncioiu et al. 2008).....	88
Tabel 29: Starea de conservare pe fiecare habitat în funcție de indicatorii acesteia	90
Tabel 30: Starea de conservare pe fiecare habitat forestier	91
Tabel 31: Factori cu potențial perturbator care trebuie avuți în vedere pentru evitarea deteriorării stării de conservare a habitatelor forestiere	91
Tabel 32: Parametri pentru evaluarea stării de conservare a speciilor din punct de vedere al populației.....	92
Tabel 33: Evaluarea stării de conservare a speciilor de interes comunitar din ROSPA0139 Piemontul Munților Metaliferi - Vințu.....	104
Tabel 34: Obiective stabilite prin Amenajamentul Silvic U.P. I Inuri	110
Tabel 35: Obiective de mediu.....	111

Tabel 36: Obiective de conservare stabilite prin Planul de management al siturilor Natura 2000 - ROSPA0139 Piemontul Munților Metaliferi - Vințu (incluzând rezervația naturală 2.519 Măgura Uroiului) și ROSCI0419 Mureșul Mijlociu – Cugir	112
Tabel 37: Categoriile de impact.....	115
Tabel 38: Criterii de evaluare	115
Tabel 39: Evaluarea efectelor potențiale a lucrărilor prevăzute în Amenajamentul Silvic U.P. I Inuri asupra factorilor de mediu relevanți pentru plan	130
Tabel 40: Impactul lucrărilor silvice asupra habitatului F.C. R4129 <i>Păduri dacice de gorun (Quercus petraea) și fag (Fagus sylvatica) cu Festuca drymeia</i> prin analiza efectelor asupra criteriilor ce definesc starea favorabilă de conservare	134
Tabel 41: Impactul asupra speciilor de păsări de interes conservativ	137
Tabel 42: Planul de implementare a măsurilor de reducere a impactului asupra mediului	163
Tabel 43: Program de monitorizare	164
Tabel 44: Grupe, subgrupe și categorii funcționale	169
Tabel 45: Instalații de transport.....	171
Tabel 46: Indicatorii de plan propuși.....	172
Tabel 47: Categoriile de lucrări privind ajutorarea regerărilor naturale și de împăduriri	172
Tabel 48: Probleme de mediu actuale pentru zona de implementarea a Amenajamentului Silvic.....	173
Tabel 49: Obiective de mediu.....	175
Tabel 50: Categoriile de impact.....	176

A. LEGISLAȚIE ROMÂNESCĂ PRIVIND EVALUAREA DE MEDIU PENTRU PLANURI/PROGRAME, STABILIREA ARIILOR NATURALE PROTEJATE, AMENAJAREA PĂDURILOR

OUG nr. 195/2005 aprobată cu modificări și completări prin Legea nr. 265 /2006 cu modificările și completările ulterioare privind protecția mediului

Ordin nr. 995 din 21/09/2006 pentru aprobarea listei planurilor și programelor care intră sub incidența Hotărârii Guvernului nr. 1076/2004 privind stabilirea procedurii de realizare a evaluării de mediu pentru planuri și programe, Publicat în Monitorul Oficial nr. 812 din 03/10/2006

HG nr. 1076/2004 privind stabilirea procedurii de realizare a evaluării de mediu pentru planuri și programe și cu recomandările cuprinse în Manualul pentru aplicarea procedurii de realizare a evaluării de mediu pentru planuri și programe elaborat de Ministerul Mediului și Gospodăririi Apelor, împreună cu Agenția Națională de Protecția Mediului (M. Of., Partea I nr. 707 din 05/08/2004).

Lege nr. 18 din 19/02/1991, Legea Fondului Funciar nr. 18/1991, Publicat în Monitorul Oficial nr. 1 din 05/01/1998

Lege nr. 5 din 06/03/2000 privind aprobarea Planului de amenajare a teritoriului național - Secțiunea a III-a - zone protejate. Publicat în Monitorul Oficial nr. 152 din 12/04/2000

Lege nr. 46 din 19/03/2008 privind Codul Silvic, Publicat în Monitorul Oficial nr. 238 din 27/03/2008 și **Ordonanța de Urgență nr. 193 din 25/11/2008** privind modificarea și completarea art. 37 și 39 din legea nr. 46/2008 - Codul silvic, Publicat în Monitorul oficial nr. 825 din 08/12/2008

Lege nr. 193 din 27/05/2009 pentru aprobarea Ordonanței de urgență a Guvernului nr. 193/2008 privind modificarea și completarea art. 37 și 39 din Legea nr. 46/2008 - Codul silvic, Publicat în Monitorul Oficial nr. 365 din 01/06/2009

Hotarare nr. 229 din 04/03/2009 privind reorganizarea Regiei Nationale a Padurilor - Romsilva și **Regulamentul din 04/03/2009** de organizare și functionare a Regiei Nationale a Padurilor - Romsilva, Publicat în Monitorul Oficial nr. 162 din 16/03/2009

Lege nr. 347 din 14/07/2004 - Legea muntelui, Publicat în Monitorul Oficial nr. 670 din 26/07/2004

Ordonanta de urgenta nr. 21 din 27/02/2008 pentru modificarea Legii muntelui nr. 347/2004, Publicat în Monitorul Oficial nr. 173 din 06/03/2008

Hotarare nr. 1284 din 24/10/2007 privind declararea ariilor de protecție specială avifaunistică ca parte integrantă a rețelei ecologice europene Natura 2000 în Romania, Publicat în Monitorul Oficial nr. 739 din 31/10/2007

Ordin nr. 1964 din 13/12/2007 privind instituirea regimului de arie naturală protejată a siturilor de importanță comunitară, ca parte integrantă a rețelei ecologice europene Natura 2000 în Romania, Publicat în Monitorul Oficial nr. 98 din 07/02/2008

Ordin nr. 1338 din 23/10/2008 privind procedura de emitere a avizului Natura 2000, Publicat în Monitorul Oficial nr. 738 din 31/10/2008

Ordonanța de urgență nr. 154 din 12/11/2008 pentru modificarea și completarea Ordonanței de urgență a Guvernului nr. 57/2007 privind regimul ariilor naturale protejate, conservarea habitatelor naturale, a florei și faunei sălbatice și a Legii vânătorii și a protecției fondului cinegetic nr. 407/2006, Publicat în Monitorul Oficial nr. 787 din 25/11/2008

Ordin nr. 207 din 2006 pentru aprobarea Conținutului formularului standard Natura 2000 stabilit de Comisia Europeană prin Decizia 97/266/EC, prevăzut în anexa nr. 1 și manualul de completare al formularului standard.

Ordin nr. 1.540 din 3 iunie 2011 pentru aprobarea Normelor privind stabilirea termenelor, modalităților și perioadelor de exploatare a masei lemnoase din păduri și din vegetația forestieră din afara fondului forestier național.

Ordonanța de Urgență nr. 11 din 2004 privind producerea, comercializarea și utilizarea materialelor forestiere de reproducere

B. GLOSAR DE TERMENI CONFORM LEGISLAȚIEI DE MEDIU

■ **Planuri, programe și proiecte** – planurile, programele și proiectele, inclusiv cele cofinanțate de Comunitatea Europeană, ca și orice modificări ale acestora, care:

- se elaborează și/sau se adoptă de către o autoritate la nivel național, regional sau local ori care sunt pregătite de o autoritate pentru adoptarea, printr-o procedură legislativă, de către Parlament sau Guvern;

- sunt cerute prin prevederi legislative, de reglementare sau administrative;

■ **Titularul planului, programului, proiectului** - orice autoritate publică, precum și orice persoană fizică sau juridică care promovează un plan, un **program sau un proiect**

■ **Autoritate competentă** - autoritate de mediu, de ape, sănătate sau altă autoritate împuternicită potrivit competențelor legale să execute controlul reglementărilor în vigoare privind protecția aerului, apelor, solului și ecosistemelor acvatice sau terestre

■ **Public** - una sau mai multe persoane fizice ori juridice și, în concordanță cu legislația sau cu practica națională, asociațiile, organizațiile ori grupurile acestora

■ **SEA - Evaluare strategică de mediu** - Evaluarea de mediu pentru politici, planuri și programe

■ **Raport de mediu** - parte a documentației planurilor sau programelor care identifică, descrie și evaluează efectele posibile semnificative asupra mediului ale aplicării acestora și alternativele lor raționale, luând în considerare obiectivele și aria geografică aferentă

■ **Evaluare de mediu** - elaborarea raportului de mediu, consultarea publicului și a autorităților publice interesate de efectele implementării planurilor și programelor, luarea în considerare a raportului de mediu și a rezultatelor acestor consultări în procesul decizional și asigurarea informării asupra deciziei luate

■ **Aviz de mediu pentru planuri și programe** - act tehnico-juridic scris, emis de către autoritatea competentă pentru protecția mediului, care confirmă integrarea aspectelor privind protecția mediului în planul sau în programul supus adoptării

■ **Impact de mediu** - modificarea negativă considerabilă a caracteristicilor fizice, chimice și structurale ale elementelor și factorilor de mediu naturali; diminuarea diversității biologice; modificarea negativă considerabilă a productivității ecosistemelor naturale și antropizate; deteriorarea echilibrului ecologic, reducerea considerabilă a calității vieții sau deteriorarea structurilor antropizate, cauzată, în principal, de poluarea apelor, a aerului și a solului; supraexploatarea resurselor naturale, gestionarea, folosirea sau planificarea teritorială necorespunzătoare a acestora; un astfel de impact poate fi identificat în prezent sau poate avea o probabilitate de manifestare în viitor, considerată inacceptabilă de către autoritățile competente

■ **Poluare potențial semnificativă** - concentrații de poluanți în mediu, ce depășesc pragurile de alertă prevăzute în reglementările privind evaluarea poluării mediului. Aceste valori definesc nivelul poluării la care autoritățile competente consideră ca un amplasament poate avea un impact asupra mediului și stabilesc necesitatea unor studii suplimentare și a măsurilor de reducere a concentrațiilor de poluanți în emisii/evacuări

■ **Poluare semnificativă** - concentrații de poluanți în mediu, ce depășesc pragurile de intervenție prevăzute în reglementările privind evaluarea poluării mediului

- **Obiective de remediere** - concentrații de poluanți, stabilite de autoritatea competentă, privind reducerea poluării solului, și care vor reprezenta concentrațiile maxime ale poluanților din sol după operațiunile de depoluare. Aceste valori se vor situa sub nivelurile de alertă sau intervenție ale agenților contaminanți, în funcție de rezultatele și recomandările studiului de evaluare a riscului
- **Plan de acțiune** – reprezintă planul realizat de autoritatea competentă cu scopul de a controla problema analizată și a efectelor acesteia indicându-se metoda de reducere
- **Aer ambiental** - aer la care sunt expuse persoanele, plantele, animalele și bunurile materiale, în spații deschise din afara perimetrului uzinal
- **Emisie de poluanți/emisie** - descărcare în atmosferă a poluanților proveniți din surse staționare sau mobile
- **Zgomotul ambiental** – este zgomotul nedorit, dăunător, creat de activitățile umane, cum ar fi traficul rutier, feroviar, aerian, precum și de industrie
- **Evacuare de ape uzate/evacuare** - descărcare directă sau indirectă în receptori acvatici a apelor uzate conținând poluanți sau reziduuri care alterează caracteristicile fizice, chimice și bacteriologice inițiale ale apei utilizate, precum și a apelor de ploaie ce se scurg de pe terenuri contaminate
- **Receptori acvatici** - ape de suprafață interioare, de frontieră sau costiere, precum și ape subterane, în care sunt evacuate ape uzate, exceptând zonele de influență directă sau de amestec ale acestor evacuări

C. GLOSAR DE TERMENI CONFORM LEGISLAȚIEI DE PĂDURI

- **Administrarea pădurilor** - totalitatea activităților cu caracter tehnic, economic și juridic desfășurate de ocoalele silvice, de structurile de rang superior sau de Regia Națională a Pădurilor - Romsilva în scopul asigurării gestionării durabile a pădurilor, cu respectarea regimului silvic
- **Amenajament silvic** - documentul de bază în gestionarea pădurilor, cu conținut tehnico-organizatoric și economic, fundamentat ecologic
- **Amenajarea pădurilor** - ansamblul de preocupări și măsuri menite să asigure aducerea și păstrarea pădurilor în stare corespunzătoare din punctul de vedere al funcțiilor ecologice, economice și sociale pe care acestea le îndeplinesc
- **Arboret** - porțiunea omogenă de pădure atât din punctul de vedere al populației de arbori, cât și al condițiilor staționale
- **Arboretum** - suprafața de teren pe care este cultivată, în scop științific sau educațional, o colecție de arbori și arbuști
- **Circulația materialelor lemnoase** - acțiunea de transport al materialelor lemnoase între două locații, folosindu-se în acest scop orice mijloc de transport, și/sau transmiterea proprietății asupra materialelor lemnoase
- **Compoziție-țel** - combinația de specii urmărită a se realiza de un arboret care îmbină în mod optim, atât prin proporție, cât și prin gruparea lor, exigențele biologice cu obiectivele multiple, social-economice ori ecologice
- **Consistența** - gradul de spațiere a arborilor în cadrul arboretului. Consistența, în funcție de gradul de dezvoltare a arboretului, se exprimă prin următorii indici:
 - a) indicele de desime - în cazul semințișurilor, lăstărișurilor sau plantațiilor fără starea de masiv încheiată;
 - b) indicele de densitate - determinat în raport cu suprafața de bază sau cu volumul;
 - c) indicele de închidere a coronamentului
- **Control de fond** - totalitatea acțiunilor efectuate în fondul forestier, în condițiile legii, de către personalul care asigură administrarea pădurilor și serviciile silvice, în scopul:
 - a) verificării stării limitelor și bornelor amenajistice;
 - b) verificării suprafeței de pădure în scopul identificării, inventarierii și evaluării valorice a arborilor tăiați în delict, a semințișurilor utilizabile distruse sau vătâmate, a oricăror altor pagube aduse pădurii, precum și stabilirii cauzelor care le-au produs;
 - c) verificării oportunității și calității lucrărilor silvice executate;
 - d) identificării lucrărilor silvice necesare;
 - e) verificării stării bunurilor mobile și imobile aferente pădurii respective;
 - f) inventarierii stocurilor de produse ale pădurii existente pe suprafața acesteia;
 - g) stabilirii pagubelor și/sau daunelor aduse pădurii, precum și propuneri de recuperare a acestora
- **Defrișare** - acțiunea de înlăturare completă a vegetației forestiere, fără a fi urmată de regenerarea acesteia, incluzând scoaterea și îndepărtarea cioatelor arborilor și arbuștilor, cu schimbarea folosinței și/sau a destinației terenului

- **Deținător** - proprietarul, administratorul, prestatorul de servicii silvice, transportatorul, depozitarul, custodele, precum și orice altă persoană fizică sau juridică în temeiul unui titlu legal de fond forestier sau de materiale lemnoase
- **Dispozitiv special de marcat** - ciocanele silvice de marcat, instrumentele folosite de personalul silvic pentru marcarea arborilor, a cioatelor și a materialului lemnos
- **Ecosistem forestier** - unitatea funcțională a biosferei, constituită din biocenoză, în care rolul predominant îl au populația de arbori și stațiunea pe care o ocupă aceasta
- **Exploatare forestieră** - procesul de producție prin care se extrage din păduri lemnul brut în condițiile prevăzute de regimul silvic
- **Gestionarea durabilă a pădurilor** - administrarea și utilizarea pădurilor astfel încât să își mențină și să își amelioreze biodiversitatea, productivitatea, capacitatea de regenerare, vitalitatea, sănătatea și în așa fel încât să asigure, în prezent și în viitor, capacitatea de a exercita funcțiile multiple ecologice, economice și sociale permanente la nivel local, regional, național și global fără a crea prejudicii altor ecosisteme
- **Masă lemnoasă** - totalitatea arborilor pe picior și/sau doborâți, întregi sau părți din aceștia, inclusiv cei aflați în diferite stadii de transformare și mișcare în cadrul procesului de exploatare forestieră
- **Materiale lemnoase** - lemnul rotund sau despicat de lucru și lemnul de foc, cheresteaua, flancurile, traversele, lemnul ecarisat - cu secțiune dreptunghiulară sau pătrată -, precum și lemnul cioplit. Această categorie cuprinde și arbori și arbuști ornamentali, pomi de Crăciun, răchită și puieti
- **Material forestier de reproducere** - materialul biologic vegetal prin care se realizează reproducerea arborilor din speciile și hibridii artificiali, importanți pentru scopuri forestiere; aceste specii și acești hibridi se stabilesc prin lege specială
- **Obiectiv ecologic, economic sau social** - Efectul scontat și fixat ca țel prin amenajarea unei păduri. El se poate referi atât la produsele, cât și la serviciile pădurii
- **Ocol silvic** - unitatea constituită în scopul administrării pădurilor și/sau asigurării serviciilor silvice, indiferent de forma de proprietate asupra fondului forestier, având suprafața minimă de constituire după cum urmează:
 - a) în regiunea de câmpie - 3.000 ha fond forestier;
 - b) în regiunea de deal - 5.000 ha fond forestier;
 - c) în regiunea de munte - 7.000 ha fond forestier
- **Ocupare temporară a terenului** - schimbarea temporară a folosinței unui teren cu destinație forestieră în scopuri și pe perioade stabilite în condițiile legii
- **Precomptare** - acțiunea de înlocuire a volumului de lemn prevăzut a fi recoltat din arboretele incluse în planurile decenale de recoltare a produselor principale cu volume rezultate din exploatarea masei lemnoase din arborete afectate integral de factori biotici sau abiotici ori din arborete cu vârsta peste 60 de ani, afectate parțial de factori biotici sau abiotici ori provenite din defrișări legale și tăieri ilegale
- **Parchet** - suprafața de pădure în care se efectuează recoltări de masă lemnoasă în scopul realizării unei tăieri de îngrijire sau a unui anumit tratament

- **Perdele forestiere de protecție** - formațiunile cu vegetație forestieră, amplasate la o anumită distanță unele față de altele sau față de un obiectiv cu scopul de a-l proteja împotriva efectelor unor factori dăunători și/sau pentru ameliorarea climatică, economică și estetică-sanitară a terenurilor
- **Perimetru de ameliorare** - terenurile degradate sau neproductive agricole care pot fi ameliorate prin împădurire, a căror punere în valoare este necesară din punctul de vedere al protecției solului, al regimului apelor, al îmbunătățirii condițiilor de mediu și al diversității biologice
- **Plantaaj** - cultura forestieră constituită din arbori proveniți din mai multe clone sau familii, identificate, în proporții definite, izolată față de surse de polen străin și care este condusă astfel încât să producă în mod frecvent recolte abundente de semințe, ușor de recoltat
- **Posibilitate** - volumul de lemn ce poate fi recoltat dintr-o pădure, în baza amenajamentului silvic, pe perioada de aplicare a acestuia
- **Posibilitate anuală** - volumul de lemn ce poate fi recoltat dintr-o pădure, rezultat ca raport dintre posibilitate și numărul anilor de aplicabilitate a amenajamentului silvic
- **Prejudiciu adus pădurii** - efectul unei acțiuni umane, prin care este afectată integritatea pădurii și/sau realizarea funcțiilor pe care aceasta ar trebui să le asigure. Aceste acțiuni pot afecta pădurea:
 - a) în mod direct, prin acțiuni desfășurate ilegal;
 - b) în mod indirect, prin acțiuni al căror efect asupra pădurii poate fi cuantificat în timp. Se încadrează în acest tip efectele produse asupra acestora în urma poluării, realizării de construcții, exploatarea de resurse minerale, cu identificarea relației cauză-efect certificate prin studii realizate de organisme abilitate, neamenajarea zonelor de limitare a propagării incendiilor, precum și neasigurarea dotării minime pentru intervenție în caz de incendiu
- **Prestație silvică** - lucrările cu caracter tehnic silvic efectuate de ocoale silvice, pe bază de contract, în vegetația forestieră din afara fondului forestier național
- **Principiul teritorialității** - efectuarea administrării și serviciilor silvice, după caz, pe bază de contract, de către ocolul silvic care deține majoritatea fondului forestier din raza unității administrativ-teritoriale respective
- **Produse accidentale I** - volumul de lemn rezultat din exploatarea arboretelor afectate integral de factori biotici și abiotici, din exploatarea unor arbori din arborete cu vârste de peste 60 de ani, afectate parțial de factori biotici și abiotici, sau cel provenit din defrișări legal aprobate
- **Produse accidentale II** - volumul de lemn rezultat din exploatarea unor arbori din arborete cu vârste de până la 60 de ani, afectate parțial de factori biotici și abiotici
- **Proveniența materialelor lemnoase** - sursa localizată de unde au fost obținute materialele lemnoase, respectiv:
 - a) fondul forestier național;
 - b) vegetația forestieră din afara fondului forestier;
 - c) centrele de sortare și prelucrare a lemnului;
 - d) depozitele de materiale lemnoase;
 - e) piețele, târgurile, oboarele și altele asemenea, autorizate pentru comercializarea materialelor lemnoase;
 - f) import

- **Prețul mediu al unui metru cub de masă lemnoasă pe picior** - prețul mediu de vânzare al unui metru cub de masă lemnoasă pe picior, calculată la nivel național pe baza datelor statistice din anul anterior
- **Regimul codrului** - modul general de gospodărire a unei păduri, bazat pe regenerarea din sămânță
- **Regimul crângului** - modul general de gospodărire a unei păduri, bazat pe regenerarea vegetativă
- **Regimul silvic** - sistemul unitar de norme tehnice silvice, economice și juridice privind amenajarea, cultura, exploatarea, protecția și paza fondului forestier, în scopul asigurării gestionării durabile
- **Schimbarea categoriei de folosință** - schimbarea folosinței terenului cu menținerea destinației forestiere, determinată de modificarea prevederilor amenajamentului silvic în scopul executării de lucrări, instalații și construcții necesare gestionării pădurilor
- **Scoatere definitivă din fondul forestier național** - schimbarea definitivă a destinației forestiere a unui teren în altă destinație, în condițiile legii
- **Servicii silvice** - totalitatea activităților cu caracter tehnic, economic și juridic desfășurate de ocoalele silvice, de structurile de rang superior sau de Regia Națională a Pădurilor - Romsilva în scopul asigurării gestionării durabile a pădurilor, cu respectarea regimului silvic, exceptând valorificarea masei lemnoase
- **Sezon de vegetație** - perioada din an de la intrarea în vegetație a unui arboret până la repaosul vegetativ
- **Silvicultura** - ansamblul de preocupări și acțiuni privind cunoașterea pădurii, crearea și îngrijirea acesteia, recoltarea și valorificarea rațională a produselor sale, prelucrarea primară a lemnului, precum și organizarea și conducerea întregului proces de gestionare
- **Spații de depozitare a materialelor lemnoase** - spațiile delimitate, în care deținătorul materialelor lemnoase are dreptul să realizeze depozitarea acestora în vederea expedierii pentru transport, a prelucrării primare și industriale, a comercializării, precum și platformele primare de la locul de tăiere a masei lemnoase pe picior
- **Stare de masiv** - stadiul din care o regenerare se poate dezvolta independent, ca urmare a faptului că exemplarele componente ale acesteia realizează o desime care asigură condiționarea lor reciprocă în creștere și dezvoltare, fără a mai fi necesare lucrări de completări și întrețineri
- **Structură silvică de rang superior** - structura în a cărei subordine se pot afla, din punct de vedere tehnic, ocoalele silvice private
- **Subunitate de gospodărire** - diviziunea unei unități de producție și/sau protecție, constituită ca urmare a grupării arboretelor din unitatea de producție și/sau protecție în funcție de țelul de gospodărire
- **Teren neproductiv** - terenul în suprafață de cel puțin 0,1 ha, care nu prezintă condiții staționale care să permită instalarea și dezvoltarea unei vegetații forestiere
- **Terenuri degradate** - terenurile care prin eroziune, poluare sau acțiunea distructivă a unor factori antropici și-au pierdut definitiv capacitatea de producție agricolă, dar pot fi ameliorate prin împădurire, și anume:

- a) terenurile cu eroziune de suprafață foarte puternică și excesivă;
- b) terenurile cu eroziune de adâncime - ogașe, ravene, torenți;
- c) terenurile afectate de alunecări active, prăbușiri, surpări și scurgeri noroioase;
- d) terenurile nisipoase expuse erodării de către vânt sau apă;
- e) terenurile cu aglomerări de pietriș, bolovâniș, grohotiș, stâncării și depozite de aluviuni torențiale;
- f) terenurile cu exces permanent de umiditate;
- g) terenurile sărăturate sau puternic acide;
- h) terenurile poluate cu substanțe chimice, petroliere sau noxe;
- i) terenurile ocupate cu halde miniere, deșeuri industriale sau menajere, gropi de împrumut;
- j) terenurile neproductive, dacă acestea nu se constituie ca habitate naturale;
- k) terenurile cu nisipuri mobile, care necesită lucrări de împădurire pentru fixarea acestora;
- l) terenurile din oricare dintre categoriile menționate la lit. a)-k), care au fost ameliorate prin plantații silvice și de pe care vegetația a fost înlăturată

■ **Unitate de producție și/sau protecție** - suprafața de fond forestier pentru care se elaborează un amenajament silvic. La constituirea unei unități de protecție și de producție se au în vedere următoarele principii:

- a) se constituie pe bazine sau pe bazinete hidrografice, în cadrul aceluiași ocol silvic;
- b) delimitarea se realizează prin limite naturale, artificiale permanente sau pe limita proprietății forestiere, după caz.

Se includ într-o unitate de producție și/sau protecție proprietăți întregi, nefragmentate; proprietățile se pot fragmenta numai dacă suprafața acestora este mai mare decât suprafața maximă stabilită de normele tehnice pentru o unitate de producție și/sau protecție

■ **Urgență de regenerare** - Ordinea indicată pentru regenerarea arboretelor exploatabile, în raport cu vârsta exploatabilității și starea lor

■ **Vegetație forestieră din afara fondului forestier național** - vegetația forestieră situată pe terenuri din afara fondului forestier național, care nu îndeplinește unul sau mai multe criterii de definire a pădurii, fiind alcătuită din următoarele categorii:

- a) plantațiile cu specii forestiere de pe terenuri agricole;
- b) vegetația forestieră de pe pășuni cu consistență mai mică de 0,4;
- c) fânețele împădurite;
- d) plantațiile cu specii forestiere și arborii din zonele de protecție a lucrărilor hidrotehnice și de îmbunătățiri funciare;
- e) arborii situați de-a lungul cursurilor de apă și canalelor;
- f) zonele verzi din intravilan, altele decât cele definite ca păduri;
- g) parcurile dendrologice și arboreturile, altele decât cele cuprinse în păduri;
- h) aliniamentele de arbori situate de-a lungul căilor de transport și comunicație

■ **Vârsta exploatabilității** - Vârsta la care un arboret devine exploatabil în raport cu funcțiile multiple atribuite

■ **Zonă deficitară în păduri** - județul în care suprafața pădurilor reprezintă mai puțin de 16% din suprafața totală a acestuia

■ **Zonarea funcțională a pădurilor** - operația de delimitare a suprafețelor de pădure menite să îndeplinească diferite funcții de producție și protecție sau numai de protecție

D. GLOSAR DE TERMENI CONFORM NATURA 2000

- **Arie specială de conservare** - sit protejat pentru conservarea habitatelor naturale de interes comunitar și/sau a populațiilor speciilor de interes comunitar, altele decât păsările sălbatice, în conformitate cu reglementările comunitare
- **Arie de protecție specială avifaunistică** - sit protejat pentru conservarea speciilor de păsări sălbatice, în conformitate cu reglementările comunitare
- **Stare de conservare favorabilă a unui habitat** - se consideră atunci când:
 - arealul său natural și suprafețele pe care le acoperă în cadrul acestui areal sunt stabile sau în creștere;
 - are structura și funcțiile specifice necesare pentru menținerea sa pe termen lung;
 - speciile care îi sunt caracteristice se află într-o stare de conservare favorabilă;
- **Stare de conservare favorabilă a unei specii** - se consideră atunci când:
 - specia se menține și are șanse să se mențină pe termen lung ca o componentă viabilă a habitatului sau natural;
 - aria de repartiție naturală a speciei nu se reduce și nu există riscul să se reducă în viitor;
 - există un habitat destul de vast pentru ca populațiile speciei să se mențină pe termen lung;
- **Habitatate naturale de interes comunitar** - acele habitate care:
 - sunt în pericol de dispariție în arealul lor natural;
 - au un areal natural mic ca urmare a restrângerii acestuia sau prin faptul că au o suprafață restrânsă;
 - reprezintă eșantioane reprezentative cu caracteristici tipice pentru una sau mai multe dintre următoarele regiuni biogeografice: alpină, continentală, panonică, stepică și pontică
- **Habitat natural priorită**r - tip de habitat natural amenințat, pentru a cărui conservare există o responsabilitate deosebită
- **Specii de interes comunitar** - specii care pe teritoriul Uniunii Europene sunt periclitate, vulnerabile, rare sau endemice:
 - periclitate, exceptând cele al căror areal natural este marginal în teritoriu și care nu sunt nici periclitate, nici vulnerabile în regiunea vest-paleartică;
 - vulnerabile, adică a căror trecere în categoria speciilor periclitate este probabilă într-un viitor apropiat, în caz de persistență a factorilor cauzali;
 - rare, adică ale căror populații sunt mici și care, chiar dacă în prezent nu sunt periclitate sau vulnerabile, riscă să devină; aceste specii sunt localizate în arii geografice restrânse sau sunt rar dispersate pe suprafețe largi;
 - endemice și necesită o atenție particulară datorită naturii specifice a habitatului lor și/sau a impactului potențial al exploatării lor asupra stării lor de conservare.
- **Specii prioritare** - specii periclitate și/sau endemice, pentru a căror conservare sunt necesare măsuri urgente.

1. EXPUNEREA CONȚINUTULUI ȘI A OBIECTIVELOR PRINCIPALE ALE PLANULUI SAU PROGRAMULUI, PRECUM ȘI A RELAȚIEI CU ALTE PLANURI ȘI PROGRAME RELEVANTE

1.1. INFORMAȚII GENERALE

Dezvoltarea durabilă constituie un obiectiv global. Uniunea Europeană joacă un rol cheie în înfăptuirea dezvoltării durabile în Europa. Pentru a răspunde acestei responsabilități, U.E. a pregătit strategia de dezvoltare durabilă în cadrul căreia se recunoaște ca pe termen lung *creșterea economică, coeziunea socială și protecția mediului trebuie să meargă mână în mână.*

Dezvoltarea durabilă oferă, pe termen lung, o viziune pozitivă a unei societăți mai prospere și mai corecte, care promite un mediu mai curat, mai sigur și mai sănătos – o societate care asigură o calitate mai bună vieții pentru noi și pentru generațiile următoare.

Transpunerea în practică a acestui obiectiv, presupune ca:

- ⇒ dezvoltarea economică să sprijine progresul social și să țină seama de mediu
- ⇒ politicile sociale să sprijine performanța economică
- ⇒ politica de mediu să fie eficientă din punct de vedere al costurilor.

Este necesară o importantă reorientare a investițiilor publice și private spre tehnologii prietenoase pentru mediu, pentru ca dezvoltarea economică și socială să nu fie asociată cu degradarea mediului și cu consumul de resurse.

Crearea condițiilor pentru dezvoltarea durabilă este condiționată de evaluarea atentă a totalității efectelor politicilor propuse care trebuie să conțină estimarea impactului economic, social și de mediu. Toate politicile trebuie să conțină în miezul preocupărilor lor dezvoltarea durabilă.

După cum rezultă din strategia UE privind dezvoltarea durabilă, un obiectiv major îl constituie promovarea unei dezvoltări regionale mai echilibrate prin reducerea disparităților economice și menținerea viabilității comunităților rurale și urbane așa cum se recomandă prin perspectiva europeană a dezvoltării teritoriale. În acest sens se prevede încurajarea inițiativelor locale destinate abordării problemelor cu care se confruntă zonele urbane și elaborarea de recomandări privind strategii integrate pentru zone urbane și sensibile din punct de vedere al mediului.

Activitatea de elaborare a studiilor de evaluare a impactului de mediu pentru proiectele de amenajare a teritoriului și de urbanism la nivel de localități rurale sau urbane, are ca scop principal, evaluarea problemelor de mediu, ameliorarea și conservarea mediului înconjurător precum și analiza modului în care la nivelul actual s-a reușit la nivelul proiectului de amenajare a teritoriului, implementarea strategiilor europene și naționale de protecția mediului acestea fiind prioritare și condiționând prevederile de dezvoltare economică și socială.

La elaborarea prezentului Raport de mediu s-au luat în considerare actele normative în vigoare cu referire la protecția mediului: legi, hotărâri de guvern, ordine de ministru, ordonanțe de urgență, etc.

În conformitate cu Directiva Parlamentului European și a Consiliului 2001/42/CE privind evaluarea efectelor anumitor planuri și programe asupra mediului la întocmirea Raportului s-au ținut cont de următoarele prevederi:

- Legea nr. 265/29.06.2006 (M.Of. nr. 586/06.07.2006) pentru aprobarea Ordonanței de urgență a Guvernului nr. 195/22.12.2005 privind protecția mediului (M.Of. nr. 1196/30.12.2005, rectificare în M.Of. nr. 88/31.01.2006)
- Ordonanța de urgență nr. 114/17.10.2007 (M.Of. nr. 713/22.10.2007) pentru modificarea și completarea Ordonanței de urgență a Guvernului nr. 195/2005 privind protecția mediului

- Ordonanța de urgență nr. 164/19.11.2008 (M.Of. nr. 808/03.12.2008) pentru modificarea și completarea Ordonanței de urgență a Guvernului nr. 195/2005 privind protecția mediului
- HG nr. 1076/08.07.2004 (M.Of. nr. 707/05.08.2004) privind stabilirea procedurii de realizare a evaluării de mediu pentru planuri și programe
- Ordinul Ministrului Apelor și Protecției Mediului nr. 995/21.09.2006 (M.Of. nr. 812/03.10.2006) pentru aprobarea listei planurilor și programelor care intră sub incidența Hotărârii Guvernului nr. 1076/2004 privind stabilirea procedurii de realizare a evaluării de mediu pentru planuri și programe
- Ordinul MMGA nr. 117/02.02.2006 (M.Of. nr. 186/27.02.2006) pentru aprobarea manualului privind aplicarea procedurii de realizare a evaluării de mediu pentru planuri și programe

Conform HG nr. 1076/2004 se supun obligatoriu procedurii de realizare a evaluării de mediu planurile care se pregătesc pentru amenajarea teritoriului și urbanism sau utilizarea terenului, prin realizarea unui Raport de Mediu.

Potrivit art. 2, pct. e, Raportul de mediu descrie și evaluează efectele posibile semnificative asupra mediului obiectivele și aria geografică aferentă, de asemenea analizează problemele semnificative de mediu, starea mediului și evoluția acestuia în absența implementării planului și determină obiectivele de mediu relevante în raport cu obiectivele specifice ale planului.

În context general, evaluarea mediului (EM) este un proces care caută să asigure luarea în considerare a impactului asupra mediului, în elaborarea propunerilor de dezvoltare la nivel de politică, plan, program sau proiect, înainte de luarea deciziei finale în legătură cu promovarea acestora. Ca atare, evaluarea mediului este un instrument pentru factorii de decizie, care îi ajută să pregătească și să adopte decizii durabile, respectiv decizii prin care se reduce la minim impactul negativ asupra mediului și se întăresc aspectele pozitive. Evaluarea mediului constituie astfel, o parte integrantă a procesului de luare a deciziilor cu privire la promovarea unei politici, plan, program sau a unui proiect.

Directiva SEA 2001/42/CE (Strategic Environmental Assessment) are obiectivul declarat de a contribui la integrarea considerentelor de mediu în elaborarea și adoptarea planurilor și programelor, în vederea promovării dezvoltării durabile, iar Directiva EIA 85/337/EEC (Environmental Impact Assessment) amendată de Directiva Consiliului 97/11/EC și de Directiva Parlamentului European și a Consiliului 2003/35/CE de instituire a participării publicului la elaborarea anumitor planuri și programe privind mediul și de modificare a Directivelor Consiliului 85/337/CEE și 96/61/CE în ceea ce privește participarea publicului și accesul la justiție, stabilește procedura de evaluare a efectelor anumitor proiecte publice și private asupra mediului.

Evaluarea strategică de mediu (SEA) este un instrument utilizat pentru minimizarea riscului și pentru maximizarea efectelor pozitive asupra mediului, ale planurilor și programelor de mediu propuse.

Directiva Consiliului European nr. 2001/42/CE privind evaluarea efectelor anumitor planuri și programe asupra mediului (în continuare numită Directiva SEA) cere ca SEA să fie efectuată în faza de elaborare a unui plan sau program, precum și elaborarea unui raport de mediu, efectuarea de consultări și luarea în considerare a raportului de mediu și a rezultatelor consultărilor, în procesul de luare a deciziilor.

România a transpus Directiva SEA prin Hotărârea de Guvern nr. 1076 din 8 iulie 2004, hotărâre care stabilește procedura de evaluare de mediu pentru anumite Planuri/Programe (P/P).

Statelor Membre ale Uniunii Europene le revine responsabilitatea de a stabili măsurile concrete de conservare și posibilele restricții în utilizarea siturilor Natura 2000. Pentru aceasta trebuie menționat, condițiile locale reprezintă factorul decisiv în managementul fiecărui sit (Natura 2000 și pădurile „Provocări și oportunități” – Ghid de interpretare Comisia Europeană, DG Mediu, Unitatea Natură și Biodiversitate, Secția Păduri și Agricultură).

Directiva Habitare stabilește câteva principii pentru gospodărirea siturilor Natura 2000, mai ales în baza articolelor 4 și 6. Aceste linii directoare trebuie înțelese ca un cadru în care negocierile concrete pentru planurile sau măsurile de management la nivelul fiecărui sit vor viza în principal atingerea obiectivelor de conservare, fără a neglija însă susținerea comunităților locale.

În aceste sens amenajamentul silvic ar trebui să introducă conceptul de exploatare multi-funcțională a pădurii, concept ce se află în centrul strategiei UE de exploatare a pădurii și este recunoscut pe scară largă în Europa. Acest concept integrează toate beneficiile importante pe care pădurea le aduce societății (funcția ecologică, economică, de protecție și socială).

Construite pe principiile Directivei Habitate și pe recomandările de ordin tehnic ale Comisiei Europene, principiile și regulile ce fundamentează acest raport sunt:

- Fiecare evaluare reprezintă un caz particular care dezbate doar obiectivele de conservare ale unui anumit sit Natura 2000
- Urmărirea înțelegerii relațiilor ecologice, conexiunilor și caracteristicilor ce compun integritatea unui sit
- Aplicarea principiului preventiv
- Interpretarea și folosirea corectă a pragului semnificației.

În ceea ce privește habitatele, conform experienței altor state membre o pierdere de 1% din aria totală din cadrul habitatului este percepută ca “semnificativă”. Cu toate acestea, evaluarea intensității unui impact, depinde și de calitatea parcelor afectate, distribuția lor, deficitul și relația cu aria totală a aceluși tip de habitat din cadrul unei țări sau regiuni biogeografice.

În contextul descris anterior, prezentul raport abordează problema habitatelor forestiere din zona studiată, respectiv suprafața de 242,35 ha fond forestier, în relație cu dinamica anterioară a pădurii evaluată în cadrul planului de amenajare, ținând cont de funcțiile atribuite fondului forestier (inclusiv cele de protecție a naturii). Habitatele forestiere se caracterizează prin complexitate funcțională ridicată, fiind un ecosistem capabil de autoreglare. Habitatele forestiere, sunt caracterizate de o diversitate biologică dependentă direct de stadiul de vegetație în care se află arboretele, structura verticală și orizontală a pădurii, caracteristicile calitative (origine, proveniență, vitalitate etc.), motiv pentru care unitățile amenajistice nu pot fi analizate ca entități separate. În consecință evaluarea stării de conservare a habitatelor s-a realizat pentru fiecare habitat în parte, prin analiza cantitativă și calitativă a criteriilor ce definesc starea favorabilă de conservare, pentru totalitatea arboretelor ce se constituie ca habitate de interes comunitar. Utilizând același principiu al integralității, evaluarea efectelor aplicării planului s-a realizat pentru întreaga suprafață a habitatelor, urmărind modificări ale stării de conservare la nivelul întregii suprafețe vizate de planul de amenajament.

SEA este un instrument proactiv care nu suferă de aceleași limitări pe care le poate întâmpina evaluarea mediului efectuată pentru faza de elaborare a proiectelor. EIM influențează prea târziu procesul decizional și nu acționează decât ca instrument de reacție. De exemplu, în momentul în care se efectuează EIM pentru un proiect, s-a decis deja în mare măsură asupra aspectelor de nivel superior referitoare la tipul de dezvoltare dorită sau la locul unde ar urma să se propună această dezvoltare. De asemenea, EIM se axează pe măsuri de reducere și ameliorare a impactului.

O SEA eficace poate aduce următoarele avantaje:

- Realizarea unui management durabil din punct de vedere al mediului
- Îmbunătățirea calității procesului de elaborare a politicii, planului sau programului
- Creșterea eficienței și eficacității procesului decizional
- Întărirea sistemului de conducere și a eficienței instituționale
- Întărirea procesului EIM pentru proiecte
- Facilitarea cooperării transfrontieră.

O bună aplicare a SEA va ridica din timp semnale de avertizare cu privire la opțiunile care nu asigură o dezvoltare durabilă din punct de vedere al mediului, înaintea formulării proiectelor specifice și atunci când sunt încă posibile alternative majore. Astfel SEA facilitează o mai bună luare în considerare a constrângerilor de mediu în formularea politicilor, planurilor și programelor care creează cadrul pentru proiecte specifice și vine în sprijinul dezvoltării durabile din punct de vedere al mediului.

O serie de probleme derivă din acumularea unei multitudini de efecte mărunte și adesea secundare sau indirecte, mai curând decât din efecte mari și evidente, cum ar fi: pierderea confortului, modificările de peisaj, pierderea zonelor umede și schimbările climatice. Aceste efecte sunt foarte greu de tratat de la un proiect la altul prin EIM, ele pot fi mai bine identificate și tratate la nivelul SEA.

Efectele cumulative au loc, de exemplu, acolo unde mai multe planuri de dezvoltare luate în parte au efecte ne semnificative sau efecte individuale (zgomot, praf, efect vizual, etc.) dar implementarea tuturor va conduce la un efect cumulat care poate fi semnificativ pentru caracteristicile zonei respective.

Efectele secundare și indirecte sunt acele efecte care nu rezultă direct din implementarea unui plan, ci apar la distanță față de efectul inițial sau ca rezultat al unei căi de propagare complexă. Între exemplele de efecte secundare se numără: lucrări de dezvoltare care duc la modificarea pânzei freatice și care astfel afectează ecologia unei zone umede învecinate sau calitatea apei pentru utilizatorii apei de râu din aval, sau un alt exemplu ar fi implementarea unui proiect care facilitează sau atrage alte lucrări de amenajare și/sau stimulează migrarea populației, ceea ce duce la rândul său la cererea de școli, locuințe și unități medicale.

Efectele sinergice interacționează, producând un efect mai mare decât suma efectelor individuale. Efectele sinergice apar atunci când habitatele, resursele sau comunitățile umane se apropie de limita capacității de suportare a mediului. De exemplu, un habitat cu specii sălbatice se poate fragmenta progresiv, cu efect limitativ asupra unei specii anume, până când o ultimă fragmentare distruge echilibrul ecologic dintre specii, sau face ca zonele să devină prea restrânse pentru a susține orice fel de specii.

Adeseori se consideră că noțiunea de efect cumulat cuprinde și efectele secundare sau sinergice.

SEA determină o creștere a eficienței procesului decizional deoarece:

- ajută la eliminarea unor alternative de dezvoltare care o dată implementate ar fi inacceptabile, adică prin procedurile de implicare a publicului determină reducerea numărului de contestații și discuții la nivel operațional al EIM;

- ajută la prevenirea unor greșeli, prin limitarea dintr-o fază incipientă a riscului de remediere costisitoare a unor prejudicii ce puteau fi evitate sau a unor acțiuni corective necesare, într-o fază ulterioară, precum și relocarea sau reproiectarea unor instalații.

Prin participarea publicului la SEA se determină o mare deschidere, transparență, responsabilitate și credibilitate a procesului de planificare care conduce la întărirea sistemului de conducere și a eficienței instituționale. SEA poate mobiliza sprijinul cetățenilor în implementare, astfel un P/P va deveni mai eficace dacă valorile, vederile, opiniile și cunoștințele publicului la nivel local și/sau cunoștințele specialiștilor vor fi încorporate în procesul de luare a deciziei.

SEA îmbunătățește colaborarea dintre ministere, sau alți titulari de P/P, și autoritățile de mediu, ca și aceea dintre diferitele sectoare, prin formarea grupurilor de lucru pentru SEA. SEA întărește EIM pentru proiecte deoarece acestea vor avea la bază P/P optimizate în prealabil, ceea ce ușurează sarcina de evaluare la nivel de proiect.

Integrarea procesului SEA în procesul de elaborare al P/P este sugestiv prezentată în următorul tabel „Ghid generic privind evaluarea de mediu pentru planuri și programe”, elaborat în cadrul proiectului „Întărirea capacității instituționale pentru implementarea și punerea în aplicare a Directivei SEA și a Directivei de Raportare”, EuropeAid/121491/D/SER/RO (PHARE 2004/016 – 772.03.03), disponibil pe site-ul Agenției Naționale pentru Protecția Mediului, www.anpm.ro:

Tabel 1: Ghid generic privind evaluarea de mediu pentru planuri și programe

Etapa	Descriere
Încadrare	Scopul etapei de încadrare este acela de a determina dacă este sau nu este necesară aplicarea SEA în cazul unui anumit plan. Amenajamentul silvic face obiectul încadrării.
Definirea domeniului	Se determină domeniul de cuprindere și nivelul de detaliere al evaluării (și astfel și al raportului de mediu). Domeniul de cuprindere al evaluării definește de exemplu ce aspecte sau probleme de mediu să fie incluse în analiză, teritoriul geografic pentru care să se facă evaluarea (deoarece zona de impact poate fi mai largă decât amprenta planului), procedura de urmat în raport cu procesul de planificare specific și consultarea cu autoritățile de resort și cu publicul pentru fiecare plan, alternativele posibile de analizat și cerințele privind monitorizarea.
Evaluarea P/P	Această etapă poate fi sub-împărțită în părți specifice în conformitate cu abordarea metodologică și cu domeniul, precizate în Ghidul metodologic cadru și cu procedurile detaliate deja specificate pentru planul respectiv, dar ea trebuie să includă de asemenea: <ul style="list-style-type: none"> - evaluarea situației actuale și a tendințelor și evoluției lor probabile dacă P/P nu este implementat - evaluarea de mediu a anumitor părți ale P/P (obiective prioritare propuse, măsuri, activități, proiecte, opțiuni etc.) inclusiv evaluarea efectelor cumulative ale întregului P/P - evaluarea programului propus de monitorizare a dezvoltării și de monitorizare a mediului (inclusiv identificarea indicatorilor de mediu relevanți) și a aranjamentelor privind raportarea.
Intocmirea Raportului de mediu	Raportul de mediu este un document în care sunt sintetizate toate rezultatele și concluziile evaluării și care prezintă toate alternativele de dezvoltare și modul în care s-a făcut selectarea opțiunii/ alternativei cea mai puțin dăunătoare pentru mediu.
Consultare cu autoritățile de resort și cu publicul	Consultarea cu autoritățile de resort și participarea publicului se efectuează de obicei de mai multe ori în cursul procesului SEA și ar trebui să se desfășoare pe tot parcursul evaluării. În raportul de mediu, ca și în luarea deciziei cu privire la P/P supus evaluării trebuie să se țină seama de rezultatele consultării și, acolo unde este cazul, ele să fie incluse în plan.
Luarea deciziei	Titularul planului trebuie să țină seama de rezultatele evaluării, ca și de concluziile stabilite în procesul de consultare a publicului în adoptarea deciziei finale cu privire la P/P.
Monitorizare	Efectele asupra mediului pe perioada implementării P/P trebuie să fie monitorizate și înregistrate. În mod ideal, sistemul și mecanismele de monitorizare a mediului ar trebui să facă parte din sistemul general de monitorizare a implementării P/P. Mecanismele de monitorizare a mediului trebuie să fie precizate în raportul de mediu. Dacă sunt identificate efecte adverse semnificative, trebuie efectuate acțiuni de remediere sau atenuare corespunzătoare.

În evaluarea impactului P/P analizat asupra mediului se utilizează o serie de abordări, metode și instrumente diferite, determinate de conținutul P/P analizat, de componentele mediului ce pot fi afectate, sau de resursele disponibile pentru efectuarea SEA.

În cadrul etapei de evaluare se parcurg 7 pași, astfel:

- Pasul 1 - Stabilirea situației inițiale a mediului;
- Pasul 2 - Testarea compatibilității obiectivelor P/P cu obiectivele relevante de mediu;
- Pasul 3 - Predicția efectelor P/P, inclusiv ale alternativelor acestuia, asupra mediului;
- Pasul 4 - Evaluarea semnificației efectelor în raport cu obiectivele de mediu relevante;
- Pasul 5 - Identificarea măsurilor de ameliorare a efectelor negative semnificative și de întărire a efectelor pozitive;
- Pasul 6 - Alegerea alternativei preferabile a P/P;
- Pasul 7 - Propunerea măsurilor de monitorizare a efectelor implementării P/P asupra mediului.

Metodologia SEA folosită pentru această evaluare include toate cerințele Directivei SEA, recomandările metodologice din „Ghid privind evaluarea de mediu pentru planuri și programe de amenajare a teritoriului și urbanism” și „Ghid generic privind evaluarea de mediu pentru planuri și programe”, elaborate în cadrul proiectului „Întărirea capacității instituționale pentru implementarea și punerea în aplicare a Directivei SEA și a Directivei de Raportare”, EuropeAid/121491/D/SER/RO (PHARE 2004/016 – 772.03.03) și cerințele naționale privind SEA din România, stabilite de HG nr. 1076/2004.

Lucrarea de față reprezintă ***Raportul de Mediu pentru Amenajamentul Silvic - fond forestier proprietate privată aparținând Asociației Micilor Întreprinzători ai Composesoratului Inuri, Județul Alba – U.P. I Inuri.***

Prezentul raport de mediu este elaborat în conformitate cu cerințele HG nr. 1076/08.07.2004 privind stabilirea procedurii de realizare a evaluării de mediu pentru planuri și programe și cu recomandările cuprinse în Manualul pentru aplicarea procedurii de realizare a evaluării de mediu pentru planuri și programe elaborat de Ministerul Mediului și Gospodăririi Apelor, împreună cu Agenția Națională de Protecția Mediului.

Suprafața fondului forestier vizată de amenajamentul silvic este de 242,35 ha și este organizată într-o unitate de protecție și producție: U.P. I Inuri.

1.1.1. Titularul proiectului

Numele: Asociația Micilor Întreprinzători a Composesoratului Inuri

Adresa poștală: str. Gării, nr. 30, Sat Vințu de Jos, Comuna Vințu de Jos, jud. Alba

Telefon – 0740858029, e-mail: – petrisor.coltor@yahoo.com

Numele persoanei de contact: Petrișor Coltor

1.1.2. Situația juridică a terenului

Terenul este proprietate privată aparținând **Asociației Micilor Întreprinzători ai Composesoratului Inuri.**

1.1.3. Autorul atestat al raportului de mediu

Numele: S.C. DEREVO PROIECT S.R.L.

Adresa poștală: Str. Padina, Nr. 9, Bl. D11, Ap. 12, Mun. Brașov, jud. Brașov

Telefon – 0758047752, e-mail: derevoproiect@gmail.com

Numele persoanei de contact: ing. Jugănaru Elena

1.1.4. Obiectivele evaluării strategice de mediu

Evaluarea strategică de mediu este un instrument utilizat pentru minimizarea riscului și pentru maximizarea efectelor pozitive ale planurilor și programelor de mediu propuse. Directiva Consiliului European nr. 2001/42/CE privind evaluarea efectelor anumitor planuri și programe asupra mediului (denumită în continuare Directiva SEA) cere ca evaluarea strategică de mediu să fie efectuată în faza de elaborare a unui plan sau program, precum și elaborarea unui raport de mediu, efectuarea de consultări și luarea în considerare a raportului de mediu și a rezultatelor consultărilor în procesul de luare a deciziilor. România a transpus Directiva SEA prin Hotărârea de Guvern nr. 1076 din 8 iulie 2004.

Procesul de evaluare strategică de mediu examinează rezultatele individuale ale procesului de planificare și poate propune modificări necesare pentru a maximiza beneficiile pentru mediu generate de propunerea de dezvoltare și pentru a minimiza riscurile și impacturile negative ale acestora asupra mediului.

1.1.5. Metodologie

Metodologia de evaluare strategică de mediu folosită pentru această evaluare include toate cerințele Directivei SEA, stabilite de HG nr. 1076/2004. Pe baza acestor cerințe, prezenta evaluare de mediu vizează:

- stabilirea problemelor cheie care trebuie luate în considerare în cadrul elaborării planului;
- analiza contextului planului și posibilele tendințe viitoare în cazul în care planul nu este implementat;
- identificarea unui set optim de obiective și priorități de dezvoltare specifice;
- identificarea măsurilor optime care pot permite cel mai bine realizarea obiectivelor;

- propune un sistem optim de monitorizare și gestionare;
- asigură consultări în timp util și eficiente cu autoritățile relevante și publicul interesat, inclusiv cu cetățenii și grupuri organizate interesate;
- informează factorii de decizie cu privire la Amenajamentul Silvic și posibilul impact al acestuia.

1.2. DESCRIEREA CONȚINUTULUI ȘI A OBIECTIVELOR PLANULUI DE AMENAJARE

1.2.1. Rezumat al principalelor capitole

Conținutul Raportului de mediu pentru plan a fost stabilit în conformitate cu cerințele Anexei nr. 2 la HG nr. 1076/2004, întregul proces de evaluare și de elaborare a Raportului de mediu fiind efectuat în acord cu cerințele HG nr. 1076/2004 și cu recomandările cuprinse în Manualul pentru aplicarea procedurii de realizare a evaluării de mediu pentru planuri și programe elaborat de Ministerul Mediului și Gospodăririi Apelor, împreună cu Agenția Națională de Protecția Mediului. Conținutul Raportului de mediu a fost aprobat de Grupul de Lucru.

Mai jos se prezintă, în sinteză, conținuturile capitolelor 1 – 11 din cuprinsul prezentului Raport de mediu.

Capitolul 1: Expunerea conținutului și a obiectivelor principale ale planului sau programului, precum și a relației cu alte planuri și programe relevante

În acest capitol este prezentată o sinteză a conținutului Amenajamentului Silvic, obiectivele principale ale planului și planul de amenajament. De asemenea, este prezentată relația Amenajamentului Silvic cu alte planuri, precum și aspectele legislative specifice.

Capitolul 2: Aspectele relevante ale stării actuale a mediului și a evoluției sale probabile în situația neimplementării planului de amenajare

În acest capitol este prezentată starea actuală a mediului natural din zona avută în vedere de Amenajamentul Silvic, pe factori de mediu. Au fost luați în considerare acei factori de mediu care pot fi influențați, pozitiv sau negativ, de prevederile Amenajamentului Silvic. De asemenea, este analizată evoluția probabilă a mediului în cazul în care nu se vor implementa prevederile Amenajamentului Silvic.

Capitolul 3: Caracteristicile de mediu ale zonei posibil a fi afectată semnificativ

În acest capitol se face analiza influenței Amenajamentului Silvic asupra principalilor factori de mediu; aer, apă, sol, biodiversitate.

Capitolul 4: Probleme de mediu existente

În acest capitol au fost identificate caracteristicile de mediu ale zonei și problemele de mediu relevante pentru zona Amenajamentului Silvic, pe baza datelor referitoare la starea actuală a mediului.

Capitolul 5: Obiectivele de protecția mediului relevante pentru Amenajamentul Silvic analizat

În acest capitol sunt prezentate obiectivele de protecția mediului identificate pentru diferiți factori de mediu, relevante pentru Amenajamentul Silvic, în acord cu legislația și strategiile naționale și ale Uniunii Europene. S-au stabilit țintele pentru atingerea acestor obiective, precum și indicatorii care vor servi pentru monitorizarea și cuantificarea acțiunilor pentru protecția mediului și ale efectelor planului asupra calității mediului.

Capitolul 6: Potențiale efecte semnificative asupra mediului

În acest capitol sunt prezentate, pentru prevederile planului, impactul asupra fiecărui factor/aspect de mediu. Rezultatele evaluării efectelor potențiale asupra mediului au fost obținute pe baza metodelor expert de predicție a impactului specifice fiecărui factor/aspect de mediu, a criteriilor de evaluare și a categoriilor de impact definite în Capitolul 5. Evaluarea efectelor asupra mediului a fost făcută luând în considerare probabilitatea, durata, frecvența, reversibilitatea, natura cumulativă, riscul pentru sănătatea umană, extinderea spațială, vulnerabilitatea zonei.

Capitolul 7: Potențiale efecte semnificative asupra mediului inclusiv asupra sănătății, în context transfrontieră

Data fiind localizarea amplasamentului Amenajamentului Silvic, acesta nu va avea niciun efect semnificativ asupra mediului altui stat.

Capitolul 8: Măsurile propuse pentru a preveni, reduce și compensa orice efect advers asupra mediului al implementării amenajamentului silvic

În acest capitol sunt prezentate, pentru prevederile planului, măsurile specifice pentru prevenirea și reducerea impactului prevăzute de plan și propuse prin actualul raport.

Capitolul 9: Expunerea motivelor care au condus la selectarea variantelor alese

În acest capitol sunt prezentate și evaluate, din punct de vedere al impactului asupra mediului, alternativele privind propunerile de implementare a planului, care poate genera efecte semnificative asupra mediului.

Capitolul 10: Măsurile avute în vedere pentru monitorizarea efectelor semnificative ale implementării amenajamentului silvic

În acest capitol sunt prezentate propunerile pentru programul de monitorizare a implementării prevederilor Amenajamentului Silvic și de monitorizare a efectelor planului asupra mediului. Sunt stabilite seturi de indicatori necesari pentru programul de monitorizare.

Capitolul 11: Rezumat fără caracter tehnic

În acest capitol este prezentată o sinteză a principalelor elemente ale Raportului de mediu, sinteza care să faciliteze publicului interesat cunoașterea celor mai importante aspecte propuse de plan, a măsurilor prevăzute de acesta pentru atingerea obiectivelor de mediu, precum și a rezultatelor evaluării de mediu.

1.2.2. Conținutul și obiectivele principale ale planului

1.2.2.1. Denumirea planului

Amenajamentul fondului forestier din U.P. I Inuri proprietate privată aparținând Asociației Micilor Întreprinzători ai Composesoratului Inuri, administrată prin Ocolul Silvic Iezărul Trascău, cu sediul în Comuna Ighiu, Nr. 56, jud. Alba (242,35 ha).

1.2.2.2. Descrierea planului

Generalități privind amenajamentul silvic

Conform legislației în vigoare, modul de gospodărire a fondului forestier național, indiferent de natura proprietății pădurilor și terenurilor ce îl compun se reglementează prin amenajamente silvice. Amenajarea pădurilor reprezintă atât știința cât și practica organizării și conducerii structural-funcționale a pădurilor în conformitate cu cerințele ecologice, economice și sociale. Amenajamentul este o lucrare științifică amplă cu aplicabilitate imediată.

În acord cu Legea nr. 46/2008 (Codul Silvic al României cu modificările și completările ulterioare), amenajamentul silvic reprezintă “studiul de bază în gestionarea pădurilor, cu conținut tehnico-organizatoric, juridic și economic, fundamentat ecologic”, iar amenajarea pădurilor este “ansamblul de preocupări și măsuri menite să asigure aducerea și păstrarea pădurilor în stare corespunzătoare din punctul de vedere al funcțiilor ecologice, economice și sociale pe care acestea le îndeplinesc și este activitate de dezvoltare tehnologică”.

Amenajamentul silvic este o lucrare multidisciplinară care cuprinde un sistem de măsuri pentru organizarea și conducerea pădurii spre starea cea mai corespunzătoare funcțiilor multiple ecologice, economice și sociale care i-au fost atribuite.

Amenajamentele sunt realizate în concepție sistemică, urmărindu-se integrarea amenajării pădurilor în acțiunile mai cuprinzătoare de amenajare a mediului cu luarea în considerare a tuturor aspectelor din zonă.

Amenajamentele sunt întocmite pe baza “Normelor tehnice pentru amenajarea pădurilor” care constituie o componentă de bază a regimului silvic și în concordanță cu prevederile din **Codul Silvic** (Legea nr. 46/2008). Conform acestor prevederi, amenajamentul trebuie să vizeze prin toate reglementările ce le sunt specifice asigurarea gospodăririi durabile a ecosistemelor forestiere.

Elaborarea amenajamentelor silvice se face sub coordonarea și controlul autorității publice centrale care răspunde de silvicultură. Amenajamentele se elaborează prin unități specializate atestate de autoritatea publică centrală care răspunde de silvicultură.

Organizarea procesului de producție se face la nivelul unităților de producție.

Sunt vizate toate aspectele care interesează economia forestieră, sintetizând măsurile de aplicat în vederea dirijării structurii actuale a pădurilor spre structura optimă și pentru ridicarea productivității lor. La baza întocmirii amenajamentului silvic și a fundamentării soluțiilor tehnice au stat descrierile parcelare cu cartări staționale, la scară mijlocie, efectuate în anul 2021.

Sarcina fundamentală a **Amenajamentul fondului forestier proprietate privată aparținând Asociației Micilor Întreprinzători ai Composesoratului Inuri - U.P. I Inuri, județul Alba**, este de a organiza și conduce pădurile din teritoriul studiat spre starea lor de maximă eficacitate funcțională în condițiile respectării următoarelor principii:

- *principiul continuității și al permanenței pădurilor;*
- *principiul eficacității funcționale;*
- *principiul conservării și ameliorării biodiversității;*
- *principiul economic.*

În acest sens, prin conceptul de dezvoltare durabilă se înțelege capacitatea de a satisface cerințele generației prezente fără a compromite capacitatea generațiilor viitoare de a satisface propriile nevoi.

Principiul continuității și permanenței pădurilor reflectă preocuparea permanentă de a asigura prin amenajament condițiile necesare pentru gestionarea durabilă a pădurilor, prin aceasta înțelegând administrarea și utilizarea ecosistemelor forestiere astfel încât să li se mențină și să li se amelioreze biodiversitatea, productivitatea, capacitatea de regenerare, vitalitatea, sănătatea și să asigure pentru prezent și viitor capacitatea de a exercita funcțiile multiple ecologice, economice și sociale la nivel local, regional și chiar mondial, fără a prejudicia alte sisteme. Acest principiu se referă atât la continuitatea în sens progresiv a funcțiilor de producție cât și la permanența și ameliorarea funcțiilor de protecție și sociale vizând nu numai interesele generațiilor actuale dar și pe cele de perspectivă ale societății. Totodată, potrivit acestui principiu, amenajamentul acordă o atenție permanentă asupra asigurării integrității și dezvoltării fondului forestier.

Principiul eficacității funcționale. Prin acest principiu se exprimă preocuparea permanentă pentru creșterea capacității de producție și de protecție a pădurilor și pentru valorificarea produselor acesteia. Se are în vedere atât creșterea productivității pădurilor și a calității produselor dar și ameliorarea funcțiilor de protecție, vizând realizarea unei eficiențe economice în gospodărirea pădurilor precum și asigurarea unui echilibru corespunzător între aspectele de ordin ecologic, economic, social cu cele mai mici costuri.

Principiul conservării și ameliorării biodiversității. Prin acesta se urmărește conservarea și ameliorarea biodiversității la cele patru nivele ale acesteia: diversitatea genetică intraspecifică, diversitatea speciilor, diversitatea ecosistemelor și diversitatea peisajelor în scopul maximizării stabilității și al potențialului polifuncțional al pădurilor.

Principiul economic. Conform acestui principiu, organizarea producției forestiere este dirijată de principiul fundamental al dezvoltării planice, în raport cu însușirile pădurii și a condițiilor naturale de dezvoltare ale acesteia.

Amenajamentul silvic pentru suprafețele suprapuse cu ariile naturale protejate de interes comunitar cuprinde o prezentare a pădurilor. Organizarea procesului de producție se face la nivelul unităților de producție.

Structura și conținutul amenajamentului silvic

Din punct de vedere structural, amenajamentul silvic cuprinde 4 părți, astfel:

- Partea I: Memoriul tehnic;
- Partea a II a: Planuri de amenajament;
- Partea a III a: Evidențe de amenajament;
- Partea a IV a: Aplicarea amenajamentului.

Memoriul tehnic cuprinde capitole referitoare la mărimea fondului forestier, la asigurarea integrității acestuia, la organizarea administrativă a pădurii. Partea cea mai amplă a memoriului tehnic o reprezintă fundamentarea naturalistică, stabilirea bazelor de amenajare (respectiv acele elemente tehnice și organizatorice prin care se definesc structurile optime a arboretelor și a pădurii în ansamblul ei, corespunzător obiectivelor multiple social-economice și ecologice urmărite), organizarea procesului de protecție sau producție (respectiv organizarea în subunități de gospodărire și determinarea lucrărilor necesare și stabilirea volumului acestor lucrări). Memoriul tehnic mai cuprinde date referitoare la accesibilitatea fondului forestier, la diverse alte produse pe care le poate oferi eventual pădurea și indicații privind protecția pădurii în raport cu factorii destabilizatori și limitativi.

Planurile de amenajament prezintă așa cum arată și numele planurilor necesare gospodăririi pădurilor. Aceste planuri sunt întocmite pentru 10 ani (perioada de valabilitate a amenajamentului). Planurile se referă la recoltarea masei lemnoase, la lucrările de conducere și îngrijire a arboretelor, la lucrările de împădurire și îngrijire a culturilor și la lucrările de conservare.

Evidențele de amenajament conțin date statistice necesare atât procesului de decizie în stabilirea soluțiilor tehnice cât și elementele de caracterizare a arboretelor necesare la stabilirea unor intervenții sau unor tehnologii.

Cel mai important element al acestei părți îl reprezintă **Descrierea parcelară**. Aceasta prezintă descrierea fiecărui arboret (unitate amenajistică sau subparcelă), prin prezentarea datelor staționale (formă de relief, pantă altitudine, expoziție, tipuri de sol, tipuri de stațiune, ș.a.), a elementelor care caracterizează arborii (vârstă, diametru, înălțime, elagaj, calitate, ș.a.) pentru

speciile stabilite ca elemente de arboret, precum și elementele care caracterizează arboretele în ansamblul lor (tipuri de pădure, caracterul actual al tipului de pădure, vârsta medie și consistența respectiv gradul de acoperire al solului). Tot în această descriere sunt trecute și lucrările ce urmează a fi efectuate în următorii 10 ani precum și lucrările care s-au făcut în deceniul trecut.

Cu titlu informativ, se face precizarea că pe raza unității de producție, în suprafața suprapusă cu aria de protecție specială avifaunistică *ROSPA0139 Piemontul Munților Metaliferi – Vințu* au fost constituite, descrise și analizate un număr de 2 unități amenajistice (u.a. 222 A, 222 B).

Pe lângă descrierea parcellară mai există numeroase alte evidențe, în principal referitoare la structura fondului forestier sub toate aspectele.

Aplicarea amenajamentului silvic conține alte evidențe, care revin în sarcina ocolului silvic, privind aplicarea anuală a prevederilor amenajamentului, a dinamicii procesului de regenerare naturală, a aplicării legilor proprietății și a tuturor lucrărilor executate anual și decenal.

Prin urmare, *Amenajamentul fondului forestier proprietate privată aparținând Asociației Micilor Întreprinzători ai Composesoratului Inuri - U.P. I Inuri, județul Alba* este un document de bază în gestionarea pădurilor, cu conținut tehnico-organizatoric și economic, fundamentat ecologic.

Pentru *Amenajamentul fondului forestier proprietate privată aparținând Asociației Micilor Întreprinzători ai Composesoratului Inuri - U.P. I Inuri, județul Alba*, perioada de valabilitate a amenajamentului este de 10 ani (01.01.2022 – 31.12.2031).

1.2.2.2.1. Elemente de identificare a unității de protecție și producție

Obiectul prezentului studiu îl constituie amenajarea fondului forestier proprietate privată aparținând Asociației Micilor Întreprinzători ai Composesoratului Inuri, din județul Alba.

Administrarea fondului forestier se face de către Ocolul Silvic Iezărul Trascău, cu sediul în Comuna Ighiu, Nr. 56, jud. Alba.

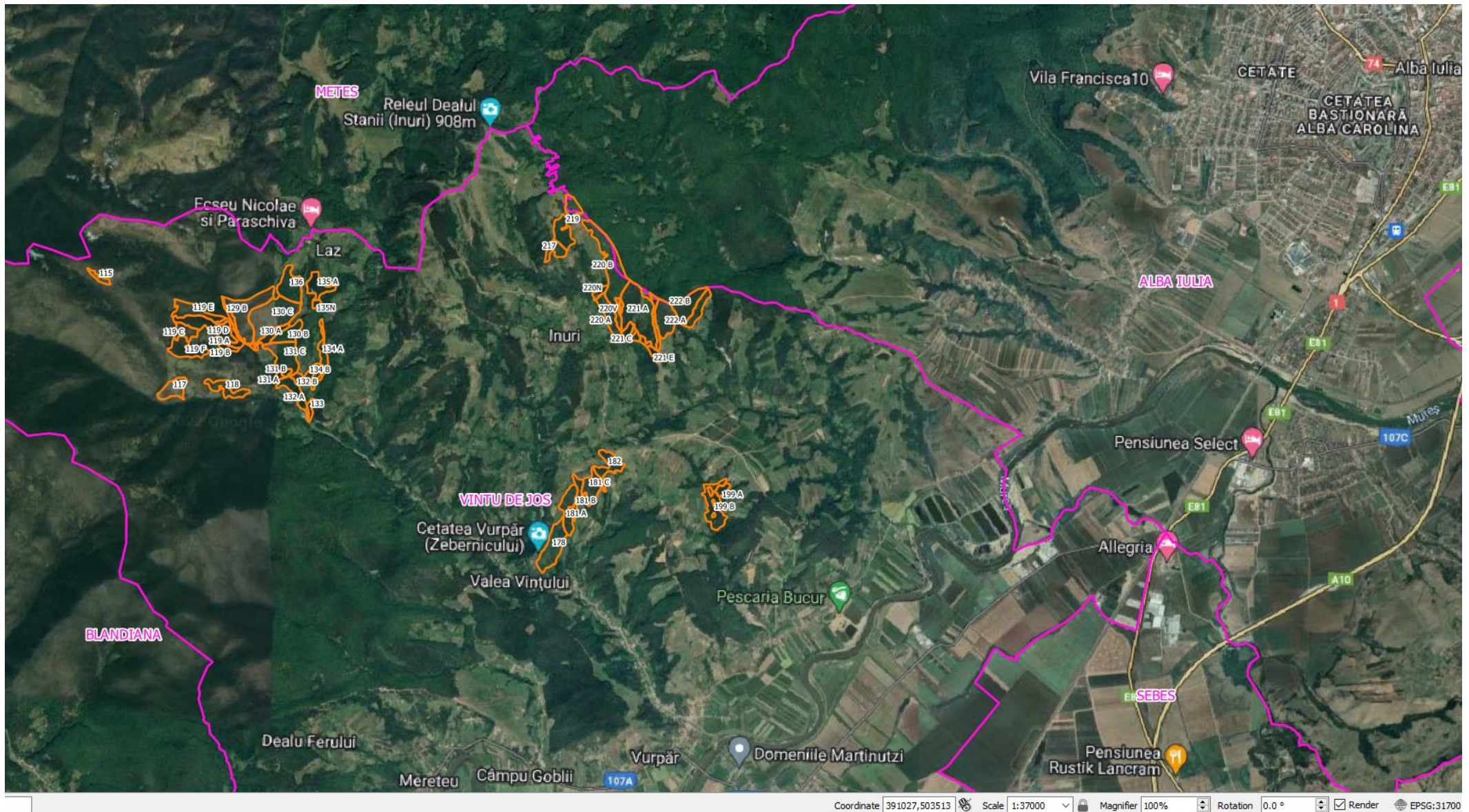
Din punct de vedere fizico-geografic unitatea de producție este situată la limita Ținutul Carpaților Occidentali, subținutul Munților Apuseni, Districtul Munților Mureșului.

Accesul în unitatea de producție este asigurat de drumurile publice DJ705C, DC Mătăcina - Inuri și drumul forestier Valea Vințului.

Tabel 2: Repartiția fondului forestier pe unități teritorial – administrative

* Nr. crt.	Județul	Unitatea teritorial-administrativă	Denumire (fost OS sau UP)	Parcele aferente (2001)	Suprafața (ha)
* 1.	Alba	Vințu de Jos	OS Iezărul Trascău U.P.I Inuri	115,117-119, 129-136,178, 181-182,199, 217,219-222	242.35
* Total U.P.					242.35

Figură 1 – Localizarea planului – U.P. I INURI



Tabel 3: Elemente de identificare în coordonate STEREO 70

Specificație	Nr. Pct.	X [m]	Y [m]
Trupul Curmătura			
punct poligon exterior	6	505410,648	375695,580
punct poligon exterior	7	505256,922	376015,618
punct poligon exterior	8	505466,549	376253,461
punct poligon exterior	9	505284,872	376592,736
punct poligon exterior	10	505447,333	377189,091
punct poligon exterior	11	504986,154	377479,398
punct poligon exterior	12	505109,951	377632,194
punct poligon exterior	13	506702,154	377923,212
Trupul Curmătura			
punct poligon exterior	14	507017,917	377193,069
punct poligon exterior	15	506525,892	375877,703
punct poligon exterior	16	506945,576	374906,303
punct poligon exterior	17	506800,270	374788,809
punct poligon exterior	18	506062,558	375723,168
Trupul Inuri			
punct poligon exterior	19	505755,522	380294,659
punct poligon exterior	20	505148,183	380437,483
punct poligon exterior	21	505236,620	380640,094
punct poligon exterior	22	505895,206	381099,931
punct poligon exterior	23	505865,003	381742,365
punct poligon exterior	24	506680,714	382239,524
punct poligon exterior	25	506705,198	381239,985
punct poligon exterior	26	507406,978	380861,046
punct poligon exterior	27	507853,140	380343,574
punct poligon exterior	28	506949,935	380125,691
punct poligon exterior	29	506480,434	380708,197
punct poligon exterior	30	505905,150	380983,714
Trupul Poienița			
punct poligon exterior	31	503389,947	379964,883
punct poligon exterior	32	503252,642	380284,992
punct poligon exterior	33	504679,248	381227,522
punct poligon exterior	34	504871,806	380838,963
punct poligon exterior	35	503930,077	380104,016
Trupul Valea lui Mihai			
punct poligon exterior	36	504353,382	381842,556
punct poligon exterior	37	504514,945	382383,471
punct poligon exterior	38	504165,332	382447,109
punct poligon exterior	39	503696,532	382113,014

1.2.2.2.2. Vecinătăți, limite, hotare

Vecinătățile, limitele și hotarele unității de protecție și producție analizate în studiu sunt prezentate în tabelul următor:

Tabel 4: Vecinătăți, limite, hotare

* Punct	Vecinătăți	Limite		Hotare	*
* cardi- * nal		Felul	Denumirea		*

* N	pădure, pășune, fânețe	naturală și convențională		lizieră, culme aliniament, limită parcelă	*
* S	pădure, pășune	naturală și convențională		lizieră, culme, aliniament	*
* E	pădure, pășune	naturală și convențională		lizieră, aliniament	*
* V	pădure, pășune, fânețe	naturală și convențională		pârâu, culme, lizieră, alinam.	*

Hotarele unității sunt evidente, stabile și materializate în teren prin semne convenționale, executate cu vopsea roșie pe arborii marginali și prin borne de hotar.

1.2.2.2.3. Trupuri de pădure (bazinete) componente

Trupuri de pădure (bazinete) componente ale unității de protecție și producție analizate sunt evidențiate în cele ce urmează:

Tabel 5: Trupuri de pădure (bazinete) componente

Nr.	Denumirea trupului (bazinetului)	Parcele componente	Suprafață (ha)	Comuna în raza căreia se află	Gară apropiată	Distanță medie până la... (km)		
crt						ocol	gară	com.
1.	Curmătura	115,117-119, 129-136	118.72	Vințu de Jos	Vințu de Jos	34.3	10.1	8.8
2.	Poienița	178,181-182	30.90	-//-	-//-	30.6	6.4	5.1
3.	Valea lui Mihai	199	9.73	-//-	-//-	30.4	6.2	4.9
4.	Inuri	217,219-222	83.00	-//-	-//-	33.3	9.1	7.8
Total UP			242.35			33.3	9.3	8.0

1.2.2.2.4. Administrarea fondului forestier

Administrarea fondului forestier proprietate privată aparținând Asociației Micilor Întreprinzători ai Composesoratului Inuri, din U.P. – ul analizat în studiu, în suprafață de 242,35 ha este asigurată de Ocolul Silvic Iezărul Trascău, cu sediul în Comuna Ighiu, Nr. 56, jud. Alba.

1.2.2.2.6. Obiectivele ecologice, economice și sociale

În conformitate cu cerințele social – economice, ecologice și informaționale, amenajamentul actual îmbină strategia ecosistemelor forestiere din zonă cu strategia dezvoltării societății.

Cea mai importantă direcție în care s-a acționat o constituie creșterea protecției mediului înconjurător, creșterea calității factorilor de mediu (aer, apă, sol, floră și faună) și ridicarea calității vieții individuale și sociale a locuitorilor din zonă. Obiectivele urmărite sunt:

Ecologice - protejarea și conservarea mediului:

- ✓ Protecția apelor
- ✓ Protecția terenurilor contra eroziunii
- ✓ Protecția contra factorilor climatici dăunători
- ✓ Conservarea și ameliorarea biodiversității
- ✓ Echilibrul hidrologic
- ✓ Asigurarea stării favorabile de conservare a habitatelor și a speciilor de importanță comunitară din cadrul **ROSPA0139 Piemontul Munților Metaliferi – Vințu**
- ✓ Ocrotirea vânatului
- ✓ Menținerea nealterată a peisajului și a climatului zonei

Sociale - realizarea cadrului natural:

- ✓ Recreere, destindere
- ✓ Valorificarea forței de muncă locală

Economice - optimizarea producției padurilor:

- ✓ Producția de masă lemnoasă de calitate ridicată, valorificabilă industrial
- ✓ Satisfacerea nevoilor de lemn pentru construcții rurale, lemn de foc și alte utilizări;
- ✓ Valorificarea tuturor resurselor nelemnoase disponibile (vânat, fructe de pădure, ciuperci, plante medicinale etc.).

În conformitate cu obiectivele social-economice și ecologice prezentate anterior, amenajamentul silvic analizat stabilește funcțiile arboretelor din cadrul U.P. I Inuri. Repartiția arboretelor pe funcții s-a făcut conform prevederilor normelor tehnice pentru amenajarea pădurilor din 1986/2000, actualizate conform prevederilor Ordinului nr. 766/2018 pentru aprobarea Normelor tehnice privind elaborarea amenajamentelor silvice, modificarea prevederilor acestora și schimbarea categoriilor de folosință a terenurilor din fondul forestier. În cadrul grupei funcționale, repartizarea pe funcții s-a făcut prin luarea în considerare a funcției prioritare, lucru care a impus apartenența la o anumită categorie funcțională.

1.2.2.2.7. Funcțiile pădurii

Pentru realizarea obiectivelor social-economice și ecologice amintite mai sus, prin amenajamentul silvic s-au stabilit funcțiile pe care trebuie să le îndeplinească pădurile, ca sistem complex, prin repartizarea lor în grupe, subgrupe și categorii funcționale.

Tabel 6: Grupe, subgrupe și categorii funcționale

Grupa funcțională	Subgrupa		Categoria funcțională		Suprafața	
	Cod	Denumire	Cod	Denumire	ha	%
Grupa I - Păduri cu funcții speciale de protecție	2	Păduri cu funcții de protecție a terenurilor și solurilor, funcții predominant pedologice	2A	Arboretele situate pe stâncării, pe grohotișuri și pe terenuri cu eroziune în adâncime și pe terenuri cu înclinarea mai mare de 30 grade pe substraturi de fliș (facies marnos, marno-argilos și argilos), nisipuri, pietrișuri și loess, precum și cele situate pe terenuri cu înclinare mai mare de 35 grade, pe alte substraturi litologice (T II)	57,77	24
			2E	Plantațiile forestiere de pe terenuri degradate (T II)	1,51	1
	5	Păduri de interes științific, de ocrotire a genofondului și ecofondului forestier și a altor ecosisteme cu elemente naturale de valoare deosebită	5R	Arboretele din păduri/ecosisteme de pădure cu valoare protectivă pentru specii de interes deosebit incluse în arii de protecție specială avifaunistică, în scopul conservării speciilor de păsări (din rețeaua ecologică Natura 2000 - <i>ROSPA0139 Piemontul Munților Metaliferi – Vințu</i>) (T IV)	19,26	8
TOTAL GRUPA I					78,54	33
Grupa II – a Păduri cu funcții de producție și protecție	1	Păduri cu funcții de producție a lemnului	1C	Arborete destinate să producă, în principal, lemn pentru cherestea (T VI)	155,21	65
			1D	Arboretele destinate să producă, în principal, arbori mijlocii și subțiri pentru celuloză, construcții rurale și alte produse din lemn (T VI)	5,60	2
TOTAL GRUPA II					160,81	67
TOTAL GENERAL					239,35	100

Se face precizarea că, funcțiile prezentate mai sus sunt funcții prioritare, arboretele din cadrul unității de protecție și producție îndeplinind concomitent și alte funcții, în raport cu obiectivele secundare de protejat.

În scopul diferențierii măsurilor de gospodărire și a reglementării lor prin amenajament, categoriile funcționale au fost grupate în tipuri de categorii funcționale astfel:

Tabel 7: Tipuri de categorii funcționale

Tipuri de categorie funcțională	Categorii funcționale	Țeluri de gospodărire	Suprafața	
			ha	%
T II - Păduri cu funcții speciale de protecție situate în stațiuni cu condiții grele sub raport ecologic, precum și arboretele în care nu este posibilă sau admisă recoltarea de masă lemnoasă, impunându-se numai lucrări speciale de conservare	I – 2A I – 2E	De protecție	59,28	25
T IV - Păduri cu funcții speciale de protecție pentru care sunt admise, pe lângă grădinărit și cvasigrădinărit și alte tratamente cu impunerea unor restricții speciale în aplicare	I – 5R	De protecție și producție	19,26	8
TVI - Păduri cu funcții de producție și protecție în care se poate aplica întreaga gamă a tratamentelor prevăzute în normele tehnice	II – 1C II – 1D	De producție și protecție	160,81	67
TOTAL			239,35	100

Tabel 8: Repartiția suprafețelor pe categorii funcționale

*GF	FCT1	FCT	UNITĂȚI AMENAJISTICE							*					
			135N	220N	220V	221V				*					
			Total FCT:		4 u.a.	3.00 ha				*					
			Total FCT1:		4 u.a.	3.00 ha				*					
			Total GF:0		4 u.a.	3.00 ha				*					
1	2A	2A	118	119 A	129 A	130 A	132 A	133	134 A	134 B	135 A	181 B	217	220 A	*
			Total FCT:2A		12 u.a.	41.72 ha									*
	2A	2A2E	131 B	199 B	221 B	221 C	221 D	221 E							*
			Total FCT:2A2E		6 u.a.	16.05 ha									*
			Total FCT1:2A		18 u.a.	57.77 ha									*
	2E	2E	199 A												*
			Total FCT:2E		1 u.a.	1.51 ha									*
			Total FCT1:2E		1 u.a.	1.51 ha									*
	5R	5R	222 A	222 B											*
			Total FCT:5R		2 u.a.	19.26 ha									*
			Total FCT1:5R		2 u.a.	19.26 ha									*
			Total GF:1		21 u.a.	78.54 ha									*
2	1C	1C	181 A	181 C	219	220 B	221 A								*
			Total FCT:1C		20 u.a.	155.21 ha									*
			Total FCT1:1C		20 u.a.	155.21 ha									*
	1D	1D													*
			Total FCT:1D		1 u.a.	5.60 ha									*
			Total FCT1:1D		1 u.a.	5.60 ha									*
			Total GF:2		21 u.a.	160.81 ha									*
			Total UP:		46 u.a.	242.35 ha									*

Menționăm că suprafața de 19,26 ha (u.a. 222 A, 222 B) se suprapune cu ROSPA0139 Piemontul Munților Metaliferi – Vințu.

La încadrarea pe categorii funcționale a arboretelor, proiectantul a analizat și aplicat prevederile Ordinului 3397/2012 privind stabilirea criteriilor și indicatorilor de identificare a pădurilor virgine și cvasivirgine în România, lucru consemnat și în procesul verbal al Conferinței a II-a de amenajare nr. 12/23.06.2022. În urma acestei analize nu au fost identificate păduri virgine sau cvasivirgine.

Structura fondului forestier pe specii, clase de vârstă și de producție:

Tabel 9: Structura fondului forestier pe specii, clase de vârstă și de producție

* SUP	Grupa de specii	Suprafața (ha)	Clase de vârstă (ha)							Clase de producție (ha)					
			I	II	III	IV	V	VI	VII+	I	II	III	IV	V	
* A	Rășinoase	5.66	-	-	5.66	-	-	-	-	-	-	-	5.66	-	-
	Fag	15.11	-	-	-	14.42	0.69	-	-	-	-	-	15.11	-	-
	Stejari	146.86	-	-	5.80	117.50	18.46	5.10	-	-	-	2.43	102.96	41.47	-
	Div. tari	12.44	-	5.60	5.29	1.55	-	-	-	-	-	-	3.49	7.01	1.94*
	Div. moi	-	-	-	-	-	-	-	-	-	-	-	-	-	-
	TOTAL	180.07	-	5.60	16.75	133.47	19.15	5.10	-	-	-	2.43	127.22	48.48	1.94*
* M	Rășinoase	18.12	-	-	17.70	0.42	-	-	-	-	-	-	11.96	6.16	-
	Fag	7.50	-	-	0.95	6.55	-	-	-	-	-	-	5.50	2.00*	
	Stejari	7.07	-	-	6.65	0.42	-	-	-	-	-	-	0.32	6.02	0.73*
	Div. tari	26.59	3.51	9.61	11.09	2.38	-	-	-	-	-	-	1.43	6.86	18.30*
	Div. moi	-	-	-	-	-	-	-	-	-	-	-	-	-	-
	TOTAL	59.28	3.51	9.61	36.39	9.77	-	-	-	-	-	-	13.71	24.54	21.03*
* UP	Rășinoase	23.78	-	-	23.36	0.42	-	-	-	-	-	-	17.62	6.16	-
	Fag	22.61	-	-	0.95	20.97	0.69	-	-	-	-	-	15.11	5.50	2.00*
	Stejari	153.93	-	-	12.45	117.92	18.46	5.10	-	-	-	-	2.43	103.28	47.49
	Div. tari	39.03	3.51	15.21	16.38	3.93	-	-	-	-	-	-	4.92	13.87	20.24*
	Div. moi	-	-	-	-	-	-	-	-	-	-	-	-	-	-
	TOTAL	239.35	3.51	15.21	53.14	143.24	19.15	5.10	-	-	-	-	2.43	140.93	73.02

Specificări	Clase de vârstă							Total
	I	II	III	IV	V	VI	VII și peste	
Suprafața	3,51	15,21	53,14	143,24	19,15	5,10	-	239,35
%	1	6	22	61	8	2	-	100

1.2.2.2.8. Subunități de producție sau protecție constituite

Pentru reglementarea procesului de producție și protecție silvică, corespunzător obiectivelor social-economice și ecologice fixate și funcțiilor atribuite, s-au constituit următoarele subunități de gospodărire:

- ✓ **SUP "A" – codru regulat, sortimente obișnuite**, cu o suprafață de 180,07 ha, în care s-au inclus arboretele din tipul funcțional IV, categoria funcțională I.5R și tipul funcțional VI, categoriile funcționale II.1C, II.1D;
- ✓ **SUP „M” – păduri supuse regimului de conservare deosebită**, în care s-au inclus arboretele din tipul funcțional II, suprafața de 59,28 ha, categoriile funcționale I.2A, I.2E.

În tabelul următor sunt prezentate subunitățile de gospodărire constituite, cu subparcelele aferente:

Tabel 10: Subunități de gospodărire constituite

* S U P U N I T Ă Ţ I A M E N A J I S T I C E *												

		135N	220N	220V	221V							
	3.00ha	Număr de u.a. : 4										
	A	115	117	119 B	119 C	119 D	119 E	119 F	129 B	130 B		
		130 C	131 A	131 C	132 B	136	178	181 A	181 C	182		
		219	220 B	221 A	222 A	222 B						
	180.07ha	Număr de u.a. : 23										
	M	118	119 A	129 A	130 A	131 B	132 A	133	134 A	134 B		
		135 A	181 B	199 A	199 B	217	220 A	221 B	221 C	221 D		
		221 E										
	59.28ha	Număr de u.a. : 19										
	242.35ha	Număr de u.a. : 46										

1.2.2.2.9. Ţeluri de gospodărire (baze de amenajare)

Fondul de producție – reprezintă totalitatea arborilor și arboretelor unei păduri, în măsura în care îndeplinesc rolul de mijloc de producție sau exercită funcții de protecție.

Fondul de producție diferă de la o pădure la alta. În fiecare caz el se caracterizează printr-o anumită stare, adică printr-o anumită structură, țeluri de gospodărire (baze de amenajare) și o anumită mărime. Acestea, variază, ca efect al condițiilor staționale, al dezvoltării arborilor și al acțiunilor gospodărești, făcând ca și starea fondului de producție să varieze.

Există totuși pentru orice pădure o starea a fondului de producție, la care eficiența lui sau a pădurii în funcția sau funcțiile ce i-au fost atribuite este maximă.

Starea de maximă eficacitate a fondului de producție se numește **stare normală**, iar fondul de producție respectiv se numește și el normal. De asemenea, se numesc normale și caracteristicile acestuia: mărime, structura, etc.

Fondul de producție existent la un moment dat într-o pădure, se numește **real**. Acesta poate fi normal sau anormal, după cum structura și mărimea lui corespund sau nu cu cele considerate normale.

Pentru îndeplinirea în condiții corespunzătoare a funcțiilor atribuite (obiectivelor ecologice, sociale și economice), atât arboretele luate individual cât și pădurea în ansamblul ei, trebuie să îndeplinească anumite cerințe de structură.

Amenajamentul silvic urmărește aducerea fondului de producție real, în starea considerată ca fiind cea mai bună – stare normală.

Starea normală (optimă) a fondului de producție, se definește prin stabilirea țelurilor de gospodărire: **regim, compoziția – țel, tratament, exploatabilitate, ciclul.**

S-au adoptat următoarele baze de amenajare:

Regimul: codru regulat;

Compoziția țel: corespunzătoare tipului natural fundamental de pădure pentru arboretele exploatabile și compoziția țel la exploatabilitate pentru celelalte arborete **59GO 10FA 5TE 5CI 4CA 4PAM 4GI 4PI 3CE 1PIN 1FR, PA;**

Exploatabilitatea: 105 ani; *de protecție*, pentru arboretele încadrate în grupa I funcțională și *tehnică* pentru arboretele încadrate în grupa a II-a funcțională;

Tratamente – tăieri progresive;

Ciclul - 110 ani.

Reglementarea procesului de producție

Analiza și adoptarea posibilității

La S.U.P. A s-au calculat următorii indicatori de posibilitate:

C.I. 434 m³/an

Q 0,55

VD/10: 248 m³/an

VE/20: 313 m³/an

VF/40: 938 m³/an

VG/60: 738 m³/an

P_{Ci} = 248 m³/an

P_{ded.} = 268 m³/an

P_{ind.} = 308 m³/an

P_{adoptată} = **248 m³/an**

Lucrări prevăzute în deceniul în curs (01.01.2022 – 31.12.2031):

- asigurarea regenerării naturale: 24,18 ha;
- rărituri: 54,63 ha, 714 m³;
- tăieri progresive: 23,56 ha, 2478 m³;
- tăieri de conservare: 13,44 ha, 1116 m³;
- tăieri de igienă: 107,61 ha, 938 m³;
- împăduriri: 0,43 ha.

1.2.2.2.10. Instalațiile de transport

Situația instalațiilor de transport existente este următoarea:

Tabel 11: Instalații de transport

* ----- Instalație ----- Suprafață Volum * * Nr. deservită deservit * * crt. cod denumire * în pădure în afară totală * (km) (km) (km) (ha) (mc) * * ----- ----- ----- ----- ----- ----- ----- -----							
* INSTALAȚII EXISTENTE ----- ----- ----- ----- ----- ----- ----- -----							
* Drumuri publice ----- ----- ----- ----- ----- ----- ----- -----							
* 1.	DP001	DJ705C	0.3	6.3	6.6	38.06	4653
* 2.	DP002	DC Mătăcina-Inuri	-	2.5	2.5	18.07	2922
* Drumuri forestiere ----- ----- ----- ----- ----- ----- ----- -----							
* 3.	FE001	Vl. Vințului	-	1.5	1.5	92.59	21616
* INSTALAȚII NECESARE ----- ----- ----- ----- ----- ----- ----- -----							
* Drumuri necesare ----- ----- ----- ----- ----- ----- ----- -----							
* 4.	FN001	Vl. Cărbunarilor	0.6	0.7	1.3	61.64	12389
* 5.	FN002	Pr. Alunului	-	1.4	1.4	19.26	3489
* 6.	FN003	Valea lui Mihai	-	1.7	1.7	9.73	1771
* TOTAL U.P. ----- ----- ----- ----- ----- ----- ----- -----							
			0.9	14.1	15.0	239.35	46840

Lungimea totală a rețelei de drumuri existente este de 10,3 km, din care doar 0,3 km în fondul forestier. Întreaga rețea este formată din două drumuri publice și unul forestier, marea lor majoritate modernizate și în stare bună. Drumul forestier nu se află în proprietatea deținătorului pădurii.

Accesibilitatea fondului forestier și a posibilității este prezentată în tabelul următor:

Tabel 12: Situația accesibilității fondului forestier

Specificări		Actual [%]
Fond de producție (% din suprafață)	Total din care:	64
	Exploatabil	80
	Preexploatabil	48
	Neexploatabil	100
Fond de protecție (% din suprafață)	Total din care:	57
	Lucrări de conservare	72
Posibilitatea (% din suprafață)	Total din care:	80
	Produse principale	100
	Tăieri de conservare	65
	Produse secundare	41
	Tăieri de igienă	74

1.2.2.2.11. Construcții forestiere

În unitatea de producție nu există construcții forestiere.
Pentru deceniul în curs nu se propune să se construiască nici o construcție silvică.

1.2.2.2.12. Potențialul cinegetic

Suprafața U.P. I Inuri este arondată fondului de vânătoare nr. 41 Vinț, gestionat de A.J.V.P.S. Alba.

Terenurile destinate hranei vânatului ocupă o suprafață de 0,90 ha (u.a. 220V, 221V).

1.2.2.2.13. Asigurarea utilităților

a. Alimentarea cu apă

Apa potabilă pentru muncitorii silvici va fi asigurată prin distribuție de apă minerală, plată îmbuteliată la PET - uri.

b. Canalizare

Nu este cazul.

c. Energie electrică

Nu este cazul.

Pentru lucrările de exploatare forestieră generate de plan situate în parcele aflate la distanțe mari față de localități, muncitorii forestieri vor avea la dispoziție module tip vagon, transportabile pe pneuri, care vor fi dotate cu:

- ✓ aparate de distribuție apă potabilă
- ✓ toalete ecologice
- ✓ iluminat bazat pe acumulatori
- ✓ spații de depozitare efecte personale
- ✓ spații de depozitare deșeuri menajere

Asigurarea acestor condiții intrând în responsabilitatea firmelor de exploatare forestieră atestate pentru acest tip de activități conform legislației în vigoare.

1.2.2.3. Reglementarea procesului de producție

În procesul de normalizare a fondului de producție al unei păduri (fond de producție real), planificarea recoltelor de lemn (posibilitatea) constituie modalitatea de conducere a acestui proces.

Prin amenajamentul silvic s-au propus următorii indicatori de recoltare a masei lemnoase:

Tabel 13: Indicatorii de plan propuși

Anul amenajării	Posibilitatea de produse principale mc/an	Posibilitatea de produse secundare				Degajări	Tăieri de igenă		Tăieri de conservare	
		Curățiri		Rărituri			ha	mc/an	ha/an	mc/an
		ha/an	mc/an	ha/an	mc/an					
2021	248	-	-	5,46	71	-	107,61	94	1,34	112

1.2.2.3.1. Posibilitatea de produse principale

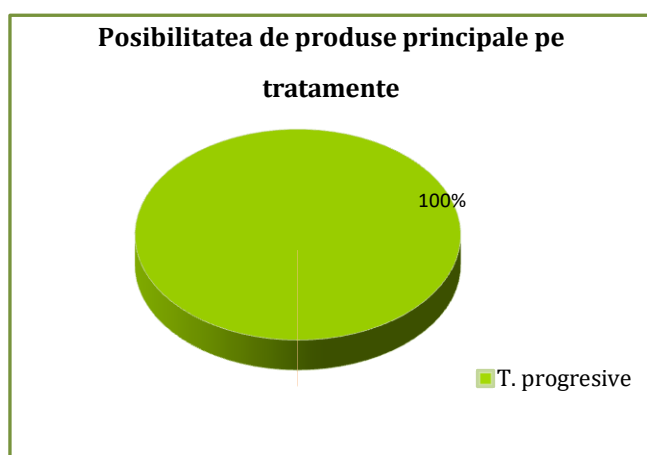
Produsele principale rezultă în urma efectuării tăierilor de regenerare potrivit tratamentelor silvice aplicate.

Defalcarea posibilității de produse principale pe tratamentele propuse și specii este prezentată tabelar și grafic în continuare:

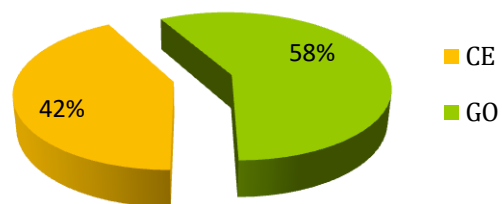
- a) Defalcarea posibilității de produse principale pe tratamentele propuse și specii pentru **S.U.P. A** este prezentată tabelar și grafic în continuare:

Tabel 14: Suprafața de parcurs și volumul de extras pe tratamente și specii

Tratamentul	Suprafața de parcurs (ha)		Volum de extras (m ³)		Posibilitatea anuală pe specii (m ³)		
	Totală	Anuală	Total	Anual	CE	GO	-
Tăieri progresive	23,56	2,36	2478	248	104	144	-
Total	23,56	2,36	2478	248	104	144	-



Posibilitatea de produse principale pe specii



Concluzii

- ✓ Indicele de recoltare 1,0 m³/an/ha
- ✓ Intensitatea intervenției 105 m³/ha

1.2.2.3.2. Posibilitatea de produse secundare, tăieri de igienă

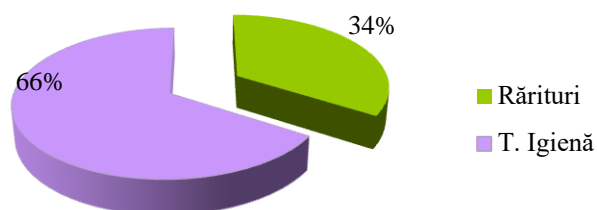
Produsele secundare sunt cele ce rezultă în urma efectuării lucrărilor de îngrijire și conducere a arboretelor.

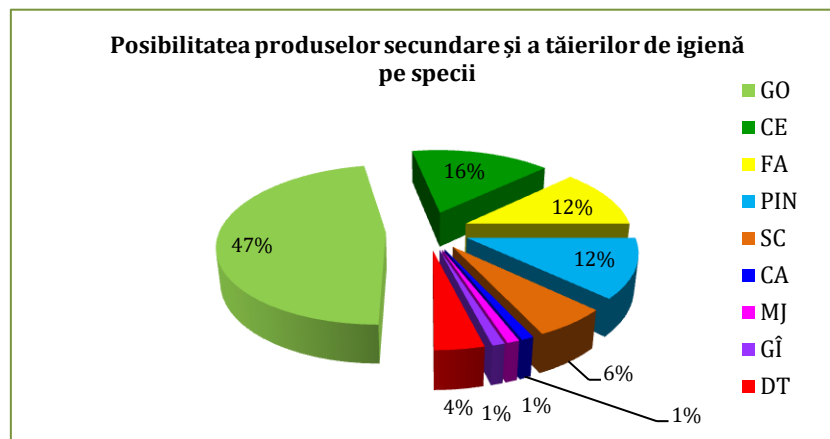
Defalcarea posibilității de produse secundare pe lucrări propuse și specii este prezentată tabelar și grafic în continuare:

Tabel 15: Suprafața de parcurs și volumul de extras pe lucrări propuse și specii

Specificări	Suprafața totală (ha)		Volumul total de extras [m ³]		Posibilitatea anuală pe specii (m ³)									
	Totală	Anuală	Total	Anual	GO	CE	FA	PIN	SC	CA	MJ	GÎ	PI	DT
Curățiri	-	-	-	-	-	-	-	-	-	-	-	-	-	-
Rărituri	54,63	5,46	714	71	48	16	1	-	2	1	1	-	-	2
Produse secundare	54,63	5,46	714	71	48	16	1	-	2	1	1	-	-	2
Tăieri de igienă	107,61	107,61	938	94	30	10	19	20	8	1	1	1	-	4

Posibilitate produselor secundare pe lucrări propuse





Concluzii

- ✓ Indicele de recoltate pentru produsele secundare este de 0,3 m³/an/ha
- ✓ Intensitatea intervenției pentru produse secundare este de 13,1 m³/ha
- ✓ Indicele de recoltate pentru tăieri de igienă este de 0,4 mc/an/ha

Prin efectuarea lucrărilor de îngrijire se urmărește realizarea unor structuri corespunzătoare țărilor de gospodărire propuse, aceste lucrări constituind o caracteristică definitorie a silviculturii intensive.

Cele mai importante obiective urmărite prin efectuarea lucrărilor de îngrijire și conducere a arboretelor sunt:

- ✓ păstrarea și ameliorarea stării de sănătate a arboretelor;
- ✓ creșterea rezistenței la acțiunea agresivă a factorilor externi (biotici și abiotici);
- ✓ creșterea productivității arboretelor, și a pădurii în ansamblu, îmbunătățirea calității lemnului produs;
- ✓ mărirea efectelor de protecție și a calității factorilor de mediu (protecția solului și a apelor);
- ✓ mărirea capacității de fructificație a arboretelor și ameliorarea condițiilor de regenerare.

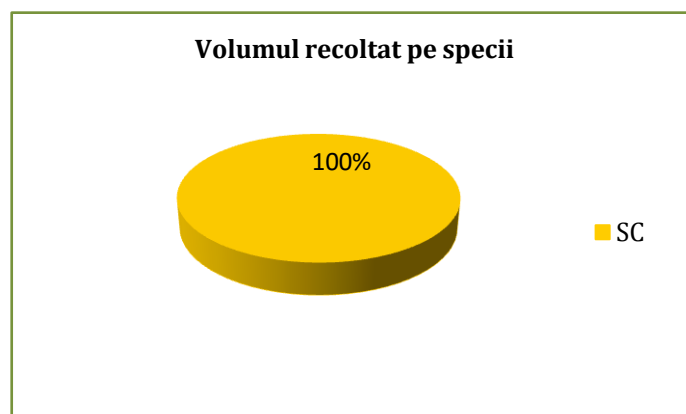
1.2.2.3.3. Lucrări speciale de conservare

Prin **lucrări speciale de conservare** se înțelege ansamblul de intervenții necesare a se aplica în arborete de vârste înaintate, exceptate definitiv sau temporar de la tăieri de produse principale, în scopul menținerii sau îmbunătățirii stării lor fitosanitare.

Defalcarea volumului de recoltat prin lucrări speciale de conservare este prezentată tabelar și grafic în continuare:

Tabel 16: Suprafața de parcurs și volumul de extras prin lucrări speciale de conservare pe specii

S.U.P.	Suprafața (ha)		Volum (m ³)		Volum anual de recoltat pe specii (m ³)		
	Totală	Anuală	Total	Anual	SC	-	-
M	13,44	1,34	1116	112	112	-	-



Concluzii

- ✓ Indicele de recoltate pentru produse de conservare este de 0,5 mc/an/ha.
- ✓ Volumul mediu recoltat fiind 83 mc/ha.

1.2.2.3.4. Lucrări de ajutorarea regenerărilor naturale și de împădurire

Sunt lucrări de îngrijire și conducere a arboretelor de la instalarea lor până la închiderea stării de masiv.

Prin planul lucrărilor de regenerare și împăduriri s-a urmărit regenerarea arboretelor cu speciile cele mai indicate din punct de vedere economic și ecologic.

Planificarea prin amenajament a lucrărilor de ajutorare a regenerărilor naturale și de împădurire constituie un cadru general, care în fiecare an se va reanaliza și adopta noilor situații din teren, organul executor având sarcina să întocmească anual documentațiile tehnico-economice de cultură și refacere a pădurilor.

Tabel 17: Categoriile de lucrări privind ajutorarea regerărilor naturale și de împăduriri

Lucrări de regenerare și împădurire			Supraf. efect. de	Suprafața efectivă de împădurit Specii											
cod	supraf. u.a. ha	denumire	parcurs ha	GO ha	CI ha	ha	ha	ha	ha	ha	ha	ha	ha	ha	ha
* A	60.56	ASIGURAREA REGENERĂRII NATURALE	24.18												
* A1	37.00	Ajutorarea regenerării naturale	19.84												
* A14	23.56	mobilizarea solului	10.42												
* A17	13.44	provocarea drajonării	9.42												
* A2	23.56	Îngrijirea regenerării naturale	4.34												
* A22	6.24	descopșirea semințșurilor	2.61												
* A23	17.32	înlăt. lăstarilor care copș. drajonii	1.73												
* B	1.14	LUCRĂRI DE REGENERARE	0.23	0.12	0.11	-	-	-	-	-	-	-	-	-	-
* B2	1.14	Împăduriri după tăieri de regenerare	0.23	0.12	0.11	-	-	-	-	-	-	-	-	-	-
* B23	1.14	împăduriri după tăieri progresive	0.23	0.12	0.11	-	-	-	-	-	-	-	-	-	-
* C	1.14	COMPLETĂRI	0.20	0.10	0.10	-	-	-	-	-	-	-	-	-	-
* C2	1.14	Completări în arborete nou create	0.20	0.10	0.10	-	-	-	-	-	-	-	-	-	-
* TOTAL ÎMPĂDURIRI INTEGRALE B			0.23	0.12	0.11	-	-	-	-	-	-	-	-	-	-
* TOTAL COMPLETĂRI C			0.20	0.10	0.10	-	-	-	-	-	-	-	-	-	-
* TOTAL DE ÎMPĂDURIT B + C			0.43	0.22	0.21	-	-	-	-	-	-	-	-	-	-
* Număr de puiți/ha				5000	5000										
* Număr necesar de puiți (mii buc)			2.2	1.1	1.1										

Lucrările se vor executa în conformitate cu prevederile din "Îndrumările tehnice pentru compoziții, scheme și tehnologii de regenerare a pădurilor" și a altor instrucțiuni și norme tehnice în vigoare.

Alegerea speciilor folosite la lucrările de împădurire s-a făcut ținându-se seama de tipul de stațiune, de cerințele ecologice ale speciilor precum și de experiența locală.

Împăduririle vor fi urmate în mod obligatoriu de lucrări de îngrijire a culturilor tinere, ori de câte ori este necesar, până la închiderea stării de masiv.

1.2.2.4. Măsurile care se pot lua în caz de calamități, pentru evitarea reluării procedurii, în caz de modificare a amenajamentului U.P. I Inuri

Pe parcursul aplicării prevederilor amenajamentului, arborele pot fi afectate, în diferite grade de intensitate, de factori destabilizatori biotici și abiotici: incendii, doborâturi de vânt, rupturi de zăpadă, inundații, secetă, atacuri de dăunători, uscure anormală etc.

În vederea gospodăririi durabile a fondului forestier este necesară extragerea materialului lemnos și valorificarea acestuia. Recoltarea materialului lemnos se va realiza cu respectarea prevederilor legislației silvice în vigoare și va consta în:

- extragerea integrală a materialului lemnos - în arborele afectate integral de factori biotici și abiotici și în cele care, prin extragerea arborilor afectați, se determină încadrarea arboretelor în urgența I de regenerare;

- extragerea arborilor afectați - în arborele afectate parțial de factori biotici și abiotici.

Volumul rezultat se va încadra ca:

- *produse accidentale I* - volumul provenit din arborele afectate integral de factori biotici și abiotici precum și cel din arborele cu vârste de peste ½ din vârsta exploatabilității;

- *produse accidentale II* - volumul provenit din arborele cu vârste sub ½ din vârsta exploatabilității, afectate parțial de factori biotici și abiotici. Masa lemnoasă care se recoltează ca produse accidentale I se precomptează ca produse principale, numai dacă acesta provine din subunități de gospodărire pentru care se reglementează procesul de producție, celelalte produse accidentale I, precum și produsele accidentale II, nu se precomptează.

În condițiile în care cuantumul volumului rezultat se încadrează sub nivelul pentru care legislația stabilește modificarea prevederilor amenajamentului, acesta poate fi recoltat ca produse accidentale, după întocmirea și aprobarea actelor de punere în valoare.

Condițiile actuale pentru care este necesară întocmirea unei documentații de derogare de la prevederile amenajamentului, conform *O.M. 766/23.07.2018 al M.A.P.* cu modificările și completările ulterioare, sunt următoarele:

a) volumul arborilor afectați de factori destabilizatori biotici și/sau abiotici dintr-un arboret însumează peste 20% din volumul arboretului existent la data apariției fenomenului, determinat prin diminuarea volumului prevăzut în partea „Descrierea parcelară” din amenajamentul silvic, cu volumul recoltat de la intrarea în vigoare a acestuia; fac excepție arborele pentru care volumul însumat al arborilor afectați este mai mic sau egal cu volumul care poate fi extras prin lucrările silvotehnice curente prevăzute de amenajamentul silvic în vigoare;

b) arborii afectați de factori destabilizatori, biotici sau abiotici, dintr-un arboret sunt concentrați pe o suprafață compactă mai mare de 0,5 ha sau în situația în care extragerea arborilor afectați de factori destabilizatori, biotici sau abiotici, prevăzuți la lit. a), determină încadrarea arboretelor în urgența I de regenerare. Încadrarea arboretelor în urgența I de regenerare se stabilește de către proiectant. Pentru suprafețele de peste 0,5 ha necesare realizării instalațiilor de scos-apropiat nu este necesară modificarea prevederilor amenajamentului silvic;

c) semințișul utilizabil corespunzător compoziției de regenerare este instalat pe cel puțin 30% din suprafața arboretelor situate în zonele de stepă, silvostepă și câmpie forestieră, exploatabile în primii 10 ani, neincluse în planul decenal de recoltare a produselor principale, în care proporția speciilor de stejari este de cel puțin 40%;

d) este necesară schimbarea soluțiilor de gospodărire a pădurilor și/sau regenerarea artificială a terenurilor forestiere, și anume: schimbarea compoziției de regenerare cu alte specii decât cele

prevăzute în amenajament sau în cadrul tipului natural fundamental de pădure, suspendarea pe perioada aplicării amenajamentului, a regenerării artificiale a unor terenuri temporar neproductive;

e) arborii afectați de factori destabilizatori, biotici sau abiotici, fac parte din arborete încadrate în tipul I funcțional;

f) volumul de recoltat prin lucrări de conservare la nivel de arboret depășește cu peste 50% volumul de extras stabilit prin amenajamentul silvic.

Documentația de derogare, însoțită de avizul favorabil al conducătorului structurii teritoriale de specialitate a autorității publice centrale care răspunde de silvicultură precum și de actul de administrativ emis de autoritatea teritorială pentru protecția mediului, se va înainta spre aprobarea autorității publice centrale.

1.2.2.5. Informatii despre materiile prime, substanțele sau preparatele chimice utilizate

Singurele substanțe chimice utilizate la implementarea planului sunt combustibilii folosiți de utilajele cu care se realizează recoltarea, colectarea și transportul masei lemnoase. Emisiile în atmosferă de către aceste utilaje de agenți poluanți pot fi considerate ca ne semnificative deoarece utilajele acționează pe intervale scurte la intervale relativ mari de timp. Se poate afirma deci că valoarea concentrațiilor de poluanți atmosferici proveniți din activitățile specifice de gospodărire a pădurilor se încadrează în limitele admise (CMA date de STAS 1257/87).

1.2.2.6. Deșeuri generate de plan

Prin H.G. nr. 856/2002 pentru Evidența gestiunii deșeurilor și pentru aprobarea listei cuprinzând deșeurile, inclusiv deșeurile periculoase se stabilește obligativitatea pentru agenții economici și pentru orice alți generatori de deșeuri, persoane fizice sau juridice, de a ține evidența gestiunii deșeurilor.

Conform listei menționate, deșeurile rezultate din activitățile rezultate din implementarea planului se clasifică după cum urmează:

➤ **02.01.07** deșeuri din exploatarea forestieră.

Prin lucrările propuse de Amenajamentul Silvic nu se generează deșeuri periculoase. În cadrul desfășurării activităților specifice pot apărea următoarele deșeuri:

a. La recoltarea arborelui: Rumeгуșul (în medie 0,0025 mc la o cioată cu diametrul de 40 cm) și tupa tăieturii (cca 0,004 mc), crăcile subțiri (1 - 3% din masa arborelui) rămân în pădure și prin procesele dezagregare și mineralizare naturală formează humusul, rezervorul organic al solului.

b. Deșeurile rezultate din materialele auxiliare folosite în procesul de exploatare al lemnului: În afară de resturile de exploatare nevalorificabile care rămân în parchet, nu rezultă deșeuri.

c. In jurul construcțiilor provizorii, vagoanelor de dormit amplasate în apropierea parchetelor, se amenajează locuri special destinate deșeurilor menajere. Astfel deșeurile organice vor fi compostate (un strat de resturi organice, un strat de pământ așezate alternativ și udate) iar cele nedegradabile: cutii de conserve, sticle, ambalaje din mase plastice vor fi strânse și transportate pe rampe de gunoi amenajate.

Deșeurile menajere vor fi generate de personalul angajat al firmelor specializate ce vor întreprinde lucrările prevăzute de Amenajamentul Silvic. În perioada de execuție a acestor lucrări, cantitatea de deșeuri menajere poate fi estimată după cum urmează:

➤ 0,50 kg om/zi x 22 zile lucrătoare lunar = 11 kg/om/lună

Cantitatea totală de deșeuri produsă se determină funcție de numărul total de persoane angajate pe șantier și durata de execuție a lucrărilor.

Deșeurile solide menajere vor fi colectate în pubele, depozitate în spații special amenajate în șantierul de exploatare (parchete de exploatare), selectate și evacuate periodic la depozitele existente sau, după caz, reciclate. Organizarea de șantier va cuprinde facilități pentru depozitarea controlată, selectivă a tuturor categoriilor de deșeuri. Pe durata executării lucrărilor de exploatare - cultură, vor fi asigurate toalete ecologice într-un număr suficient, raportat la numărul mediu de muncitori din șantier.

Antreprenorul are obligația, conform Hotărârii de Guvern menționate mai sus, să țină evidența lunară a producerii, stocării provizorii, tratării și transportului, reciclării și depozitării definitive a deșeurilor.

Pentru lucrările planificate, tipurile de deșeuri rezultate din activitatea de implementare a prevederilor planului se încadrează în prevederile cuprinse în HG 856/2002.

Ca deșeuri toxice și periculoase rezultate în activitățile rezultate din implementarea planului propus, se menționează cele provenite de la întreținerea utilajelor la frontul de lucru:

- **13 02** uleiuri uzate de motor, de transmisie și de ungere.

Utilajele și mijloacele de transport vor fi aduse pe șantier în stare normală de funcționare având efectuate reviziile tehnice și schimburile de ulei în ateliere specializate. Stocarea corespunzătoare a uleiurilor uzate se va face conform prevederilor HG 235/2007.

Modul de gospodărire a deșeurilor în perioada de execuție a lucrărilor proiectate se prezintă sintetic în cele ce urmează:

Tabel 18: Managementul deșeurilor

Amplasament	Tip deșeu	Mod de colectare/evacuare	Observații
Organizarea de șantier	Menajer sau asimilabile	În interiorul incintei se vor organiza puncte de colectare prevăzute cu containere de tip pubela. Periodic (cel puțin săptămânal) acestea vor fi golite.	Se vor elimina la depozite de deșeuri pe bază de contract cu firme specializate.
	Deșeuri metalice	Se vor colecta temporar în incinta de șantier, pe platforme și/sau în containere specializate.	Se valorifică obligatoriu prin unități specializate.
	Ueiuri	Materiale cu potențial poluator asupra mediului	Vor fi predate
	Anvelope uzate	În cadrul spațiilor de depozitare pe categorii a deșeurilor va fi rezervată o suprafață și anvelopelor. Se recomandă ca în cadrul caietelor de sarcini, antreprenorului să-i fie solicitată prezentarea cel puțin a unei soluții privind eliminarea acestor deșeuri către o unitate economică de valorificare.	Deșeuri tipice pentru organizările de șantier. Se recomandă interzicerea în mod expres prin avizul de mediu a arderii acestor materiale.
Parchetul de exploatare	Deșeuri din exploatare forestiere	La terminarea exploatării parchetelor, resturile care pot să fie valorificate vor fi scoase din parchet. Resturile de exploatare nevalorificabile rămân în pădure și prin procesele dezagregare și mineralizare naturală formează humusul, rezervorul organic al solului.	Parchetul de exploatare

Lucrările vor fi realizate după normele de calitate în exploatare forestiere astfel încât cantitățile de deșeuri rezultate să fie limitate la minim.

1.2.3. Relația amenajamentului silvic cu alte planuri și programe relevante

Politica și strategia Uniunii Europene în domeniul conservării biodiversității

Uniunea Europeană a ratificat Convenția privind Diversitatea Biologică - CBD - la 21 decembrie 1993, iar pentru implementarea prevederilor Convenției și-a asumat rolul de lider la nivel internațional, adoptând o serie de strategii și planuri de acțiune menite să contribuie la stoparea pierderii de biodiversitate până în 2010 și după, conform Comunicării Comisiei Europene către Consiliu, Parlamentul European, Comitetul Economic și Social European și Comitetul Regiunilor nr. 864 final/16.12.2008. Planul Strategic pentru CBD are ca scop reducerea ratei actuale de pierdere a biodiversității la nivel global, regional și național ca o contribuție la reducerea sărăciei și în beneficiul

tuturor formelor de viață de pe pământ și trebuie transpus în mod corespunzător la nivelul statelor membre. Această responsabilitate a fost centrată pe crearea unei rețele ecologice europene care să includă un eșantion reprezentativ din toate speciile și habitatele naturale de interes comunitar, în vederea protejării corespunzătoare a acestora și garantând viabilitatea acestora pe termen lung. Această rețea ecologică – numită Natura 2000 – se opune tendinței actuale de fragmentare a habitatelor naturale și are ca fundament faptul real că dezvoltarea sistemelor socio-economice se poate face numai pe baza sistemelor ecologice naturale și semi-naturale. Obligațiile legale ale statelor membre în domeniul protejării naturii sunt incluse în Directivele Consiliului 79/409/CEE privind conservarea păsărilor sălbatice modificată prin Directiva 2009/147/EEC (numită pe scurt Directiva “Păsări”) și 92/43/CEE privind conservarea habitatelor naturale și a speciilor de floră și faună sălbatice (numită pe scurt Directiva “Habitat”).

În ianuarie 2010 a fost adoptat documentul privind *Opțiunile pentru o perspectivă și un obiectiv post-2010 în materie de biodiversitate la nivelul UE* prin Comunicarea Comisiei către Parlamentul European, Consiliu, Comitetul Economic și Social European și Comitetul Regiunilor nr. 4 final/19.01.2010. Analiza implementării 25 Strategiei UE privind conservarea biodiversității a reliefat o serie de rezultate pozitive, dar și o serie de deficiențe.

Una dintre realizări este rețeaua Natura 2000, care acoperă 17% din teritoriul UE, fiind cea mai vastă rețea de zone protejate din lume. Abordarea ecosistemică stă la baza Directivei cadru privind apa (Directiva Consiliului 2000/60/CE) și a Directivei cadru privind strategia pentru mediul marin (Directiva Consiliului 2008/56/CE), care vizează realizarea bunei stări ecologice a ecosistemelor, luând în calcul presiunile cumulate. Alte rezultate pozitive au decurs și vor decurge în continuare din implementarea legislației axate pe reducerea anumitor poluanți și a altor texte de lege în favoarea biodiversității, din eforturile de a integra mai bine aspectele legate de biodiversitate în alte domenii de politică, precum politica comună în domeniul pescuitului ulterioară reformei din 2002 și prin creșterea oportunităților financiare în favoarea biodiversității, oferite de diverse politici ale UE, inclusiv de politica agricolă comună (PAC).

O deficiență majoră a fost semnalată la nivel decizional, politica actuală neținând suficient cont de valoarea serviciilor oferite de ecosisteme, care nu pot fi susținute doar prin măsuri de conservare a biodiversității. Nivelurile ridicate de conservare a speciilor și habitatelor reprezintă doar una din componentele esențiale, însă multe servicii sunt realizate în afara ariilor naturale protejate. Încercând să acopere această lacună, Comisia va finaliza un prim set de hărți ale serviciilor ecosistemice, iar Agenția Europeană de Mediu (AEM) a finalizat auditarea și evaluarea serviciilor oferite de ecosisteme.

Mai mult, în vreme ce regulamentele comunitare contribuie la garantarea minimalizării efectelor pe care dezvoltarea infrastructurii și amenajarea teritoriului la nivelul UE le au asupra mediului, îmbunătățirea coordonării ar putea aduce beneficii suplimentare, în conformitate cu principiul subsidiarității, prin dezvoltarea „infrastructurii verzi” și investițiilor aferente pe teritoriul UE aflat în afara rețelei Natura 2000.

În ceea ce privește rețeaua Natura 2000, suprafața de fond forestier amenajată în cadrul U.P. I Inuri este inclusă parțial în ROSPA0139 Piemontul Munților Metaliferi – Vințu (7,9% din suprafața planului).

Strategia Națională și Planul de Acțiune pentru Conservarea Biodiversității 2013 – 2020

Ca semnatară a Convenției privind Diversitatea Biologică - CBD, România are obligația să aplice prevederile art. 6 care stipulează că Părțile trebuie *"să elaboreze strategii naționale, planuri și programe de conservare a diversității biologice și utilizare durabilă a componentelor sale, sau să adapteze în acest scop strategiile, planurile sau programele existente"*.

Strategia a fost realizată în cadrul proiectului UNDP/GEF: *“Suportul pentru Conformarea Strategiei Naționale și a Planului de Acțiune pentru Conservarea Biodiversității (SNPACB) cu CBD și realizarea Mecanismului de Informare (Clearing-House Mechanism - CHM)”*. Conținutul și modul de realizare au fost stabilite luând în considerare Decizia VIII/8 din 2005 privind *Liniile directoare pentru revizuirea SNPACB*.

Strategia include o secțiune ce vizează supraexploatarea resurselor naturale și face referire, printre altele la managementul forestier. Astfel, documentul precizează că *”managementul forestier*

practicat în momentul de față este unul bazat pe principiul utilizării durabile a resurselor. Cu toate acestea, exploatarea necontrolată a masei lemnoase și tăierile ilegale reprezintă o amenințare la adresa biodiversității. Aceste situații sunt mai frecvente în pădurile de curând retrocedate și care nu sunt în prezent administrate. Tăierile necontrolate fragmentează habitatele și conduc la eroziunea solului sau alunecări de teren.”

Strategia națională pentru conservarea diversității biologice nu reprezintă o simplă acțiune de răspuns a unei Părți semnatare, ca urmare a obligațiilor asumate sub art. 6 al CBD. Aceasta concentrează, într-o manieră armonizată, obiectivele generale de conservare și utilizare durabilă a diversității biologice prevăzute și de alte instrumente internaționale de mediu. În același timp asigură integrarea politicilor naționale la nivel regional și global. Cu alte cuvinte, SNPACB constituie un punct de referință esențial pentru dezvoltarea durabilă a țării noastre.

Prin SNPACB, România își propune, pe termen mediu 2013-2020, următoarele direcții de acțiune generale:

- Direcția de acțiune 1: Stoparea declinului diversității biologice reprezentată de resursele genetice, specii, ecosisteme și peisaj și refacerea sistemelor degradate până în 2020.
- Direcția de acțiune 2: Integrarea politicilor privind conservarea biodiversității în toate politicile sectoriale până în 2020.
- Direcția de acțiune 3: Promovarea cunoaștințelor, practicilor și metodelor inovatoare tradiționale și a tehnologiilor curate ca măsuri de sprijin pentru conservarea biodiversității ca suport al dezvoltării durabile până în 2020.
- Direcția de acțiune 4: Îmbunătățirea comunicării și educării în domeniul biodiversității până în 2020.

Pentru îndeplinirea dezideratelor privind conservarea biodiversității și utilizarea durabilă a componentelor sale urmare a analizei contextului general de la nivel național și a amenințărilor la adresa biodiversității, pentru asigurarea conservării „in-situ” și „ex-situ” și pentru împărțirea echitabilă a beneficiilor utilizării resurselor genetice, au fost stabilite 10 obiective strategice, printre care se regăsesc: Dezvoltarea cadrului legal și instituțional general și asigurarea resurselor financiare, Asigurarea coerenței și a managementului eficient al rețelei naționale de arii naturale protejate, Asigurarea unei stări favorabile de conservare pentru speciile sălbatice protejate, Utilizarea durabilă a componentelor diversității biologice ș.a.

Strategia forestieră națională 2013-2022

Având în vedere funcțiile ecologice, sociale și economice ale pădurilor, s-a impus ca actualizarea politicii și strategiei de dezvoltare a sectorului forestier să fie un proces consultativ și participativ, la care să-și aducă contribuția toți factorii implicați, inclusiv publicul larg.

Având în vedere rolul domeniului forestier pentru societate precum și pentru toate ramurile economice, dezvoltarea acestui sector se realizează sub supravegherea statului, prin elaborarea și transpunerea în practică a unei strategii sectoriale, iar pe termen scurt prin implementarea unei politici corelate cu documentul strategic.

Obiectivul general al strategiei este *dezvoltarea durabilă a sectorului forestier, în scopul creșterii calității vieții și asigurării necesităților prezente și viitoare ale societății, în context european.*

Obiective specifice ale strategiei sunt următoarele:

- Dezvoltarea cadrului instituțional și de reglementare a activității din sectorul forestier;
- Gestionarea durabilă și dezvoltarea resurselor forestiere;
- Planificarea forestieră;
- Valorificarea superioară a produselor forestiere;
- Dezvoltarea dialogului intersectorial și a comunicării strategice în domeniul forestier;
- Dezvoltarea cercetării științifice și a învățământului forestier.

Strategia Națională pentru Dezvoltarea Durabilă a României Orizonturi 2010-2020-2030

Strategia stabilește obiective concrete pentru trecerea, într-un interval de timp rezonabil și realist, la un model de dezvoltare generator de valoare adăugată înaltă orientat spre îmbunătățirea continuă a calității vieții oamenilor, în armonie cu mediul natural. Obiectivele formulate în Strategie

vizează menținerea, consolidarea, extinderea și adaptarea continuă a configurației structurale și a capacității funcționale a biodiversității ca fundament pentru menținerea și sporirea capacității sale de suport față de presiunea dezvoltării sociale și creșterii economice și față de impactul previzibil al schimbărilor climatice. Printre direcțiile principale de acțiune se regăsește *corelarea rațională a obiectivelor de dezvoltare, inclusiv a programelor investiționale, cu potențialul și capacitatea de susținere a biodiversității.*

Planuri de management ale ariilor naturale protejate aflate în relația cu fondul forestier amenajat în cadrul U.P. I Inuri

Fondul forestier amenajat în cadrul U.P. I Inuri este inclus în perimetrul rețelei ecologice europene Natura 2000, respectiv în aria de protecție specială avifaunistică ROSPA0139 Piemontul Munților Metaliferi – Vințu.

ROSPA0139 Piemontul Munților Metaliferi – Vințu beneficiază de un plan de management în vigoare, aprobat în condițiile legii: *Planul de management al siturilor Natura 2000 - ROSPA0139 Piemontul Munților Metaliferi - Vințu (incluzând rezervația naturală 2.519 Măgura Uroiului) și ROSCI0419 Mureșul Mijlociu – Cugir*, aprobat prin Ordinul Ministrului Mediului, Apelor și Pădurilor nr. 1924/2021.

La elaborarea Amenajamentului silvic al fondului forestier proprietate privată aparținând Asociației Micilor Întreprinzători ai Composesoratului Inuri - U.P. I Inuri s-a avut în vedere armonizarea cu Planul de management al siturilor Natura 2000 - ROSPA0139 Piemontul Munților Metaliferi - Vințu (incluzând rezervația naturală 2.519 Măgura Uroiului) și ROSCI0419 Mureșul Mijlociu – Cugir.

De asemenea în vecinătatea acestor suprafețe aflate în proprietatea Asociației Micilor Întreprinzători ai Composesoratului Inuri sunt propuse spre avizare sau sunt avizate mai multe planuri similare, precum și planurile de management cinegetic implementate de gestionarii fondurilor cinegetice care se suprapun (41 Vinț) sau se învecinează (38 Valea Mică, 39 Alba Iulia) cu aceste păduri.

Activitățile prevăzute pentru aceste suprafețe pot genera doar în mod excepțional impact cumulat potențial negativ, în situații precum înlăturarea efectelor unor calamități naturale și acțiuni de combatere a înmulțirii în masă a dăunătorilor. Impactul negativ generat de aceste lucrări este direct proporțional cu suprafețele propuse și invers proporțional cu gradul de antropizare al acestor ecosisteme forestiere. Aceste activități se desfășoară numai cu avizul administratorului ariei naturale protejate, respectiv ANANP – Serviciul Teritorial Alba.

2. ASPECTELE RELEVANTE ALE STĂRII ACTUALE A MEDIULUI ȘI A EVOLUȚIEI SALE PROBABILE ÎN SITUAȚIA NEIMPLEMENTĂRII PLANULUI DE AMENAJARE

2.1. CADRUL NATURAL

2.1.1. Aspecte generale

Din punct de vedere geografic, pădurile din U.P. I Inuri sunt situate în partea sud-vestică a județului Alba, pe versantul drept tehnic al Râului Mureș.

2.1.2. Geologia

Din punct de vedere geologic teritoriul U.P. I Inuri este puțin variat. Întreg teritoriul se găsește pe un substrat format din roci sedimentare.

Pe teritoriul studiat se găsesc depozite feroniene, sub forma straturilor de Bazeș, ce au la bază un orizont de marne cretoase, peste care s-au depus orizonturi de gresii, marne nisipoase și ternare și microconglomerate, cu grosimi variabile. Grosimea depozitelor este apreciată la cca. 400 m, cu dispunere spațială pe direcția NV-SE, în formă de falii.

Specificul geologic al substratului litologic, cu structuri ușoare și grosimi mari, a determinat formarea unor soluri profunde, întru totul favorabile dezvoltării vegetației forestiere. De regulă, straturile superioare ale depozitelor, sunt de natură aluvial-fluviatilă în lungul cursurilor de apă sau de natură deluvială și deluvial-proluvială, uneori loessoidă (cu alcătuire complexă de luturi, argile, marne și nisipuri) pe versanți. Rocile moi, ușor alterabile, au generat soluri mai evolute, deseori medii podzolite sau podzolite, iar alternanța straturilor permeabile cu cele nepermeabile au determinat formarea unor terenuri cu stabilitate mică, care pe pante mai accentuate pot duce la alunecări de teren. Rocile consolidate (gresiile și conglomeratele) apar mai rar ca depozite și au generat soluri mai puțin evolute.

În general, substratul geologic al teritoriului studiat este sensibil la modificări fizico-chimice și favorizează sau chiar generează o serie de fenomene nedorite prin slăbirea coeziunii solului: eroziune în adâncime și alunecări de teren, ceea ce ar putea constitui factori limitativi în dezvoltarea arboretelor. Acestea apar însă foarte rar și numai favorizate de valori climatice extreme. Pe ansamblu, se poate spune că substratul geologic nu constituie un factor limitativ al existenței și dezvoltării vegetației forestiere.

2.1.3. Geomorfologie

Din punct de vedere morfo-structural teritoriul se situează la limita Ținutul Carpaților Occidentali, subținutul Munților Apuseni, Districtul Munților Mureșului.

Din punct de vedere geomorfologic teritoriul studiat se încadrează zona munților joși, cu reliefuri selective, uneori pe clipe de calcar, cu întinse suprafețe de eroziune, câmpii și podișuri de terase și aluviale, slab fragmentate, cu dune sau depozite loessoide. Arboretele luate în studiu sunt situate la limita inferioară a zonei munților joși, la tranziția spre zona dealurilor și a colinelor mijlocii.

Altitudinal teritoriul U.P. se întinde între 395 m (trupul de pădure Poienița) și 905 m (trupul de pădure Curmătura). Punctul cel mai înalt din U.P. atinge 907 m înălțime. Altitudinea medie a teritoriului este 588 m.

2.1.4. Hidrologie

Teritoriul U.P. I Inuri este amplasat pe cursul mijlociu al bazinului hidrografic al Râului Mureș, care trece pe la sud de fondul forestier. Doi afluenți direcți de dreapta ai Mureșului colectează apele care se scurg de pe teritoriul U.P., respectiv vl. Vințului și vl. Stăunilor.

Apele din trupul de pădure Curmătura sunt colectate prin afluenți primari, secundari și terțiari ai văii Vințului, respectiv pr.Grobăneșului, pr.Frunții, pr.Calului. Apele din trupurile de pădure Poienița și Valea lui Mihai sunt de asemenea colectate de afluenți primari, secundari și terțiari ai văii Vințului, respectiv vl. Cetății, vl. Poienița și vl. lui Mihai. Apele din trupul de pădure Inuri sunt colectate de valea Stăunilor, cu afluenții ei primari și secundari: vl.Cărbunariilor și pr.Alunului.

Fiecare din cursurile principale de apă amintite au afluenți primari, secundari și terțiari, al căror debit, spre deosebire de colectoriile lor, este mic și inconstant, secând vara. Aceștia sunt de obicei activi doar în urma unor ploii abundente sau primăvara, după topirea zăpezii. Toate trupurile de pădure sunt străbătute de cursuri de apă.

Pe ansamblu, rețeaua hidrografică din cuprinsul fondului forestier este bine reprezentată, dar este formată din cursuri de apă cu debit redus și inconstant (exceptând vl.Vințului și vl. Stăunilor).

Rețeaua hidrografică de suprafață prezintă un regim hidrologic mai puțin echilibrat, în cursul verii adesea secând. Pe ansamblu, densitatea rețelei hidrografice este de cca. 0,7 km/km².

Alimentarea rețelei hidrografice este pluvio-nivală, cu o contribuție subterană neînsemnată. Din această cauză în perioadele sărace în precipitații debitul multor cursuri scade simțitor până la secare completă. În timpul topirii zăpezilor de primăvară sau în urma unor precipitații bogate debitul rețelei hidrografice poate crește foarte mult, fără a dobândi însă caracter torențial.

Rețeaua hidrografică din zonă influențează direct vegetația forestieră din U.P. numai în zona cursurilor de apă ce o străbat direct. Indirect, o influențează prin contribuția ca și componentă stațională la rezultanta ecologică a condițiilor de vegetație. În general, are o influență pozitivă, dar sunt posibile fenomene extreme, generate de topirea bruscă a zăpezii sau de precipitații abundente, care au efecte devastatoare și violente, prin creșterea rapidă a debitelor pâraielor și transportul de aluviuni și materiale.

2.1.5. Climatologie

2.1.5.1. Regimul termic

Teritoriul U.P. I Inuri se încadrează zonal în climatul temperat.

După Raionarea climatică a teritoriului României (Monografia Geografică-1960) teritoriul studiat se încadrează într-un singur sector:

- Sectorul de climă continental moderată (I), Clima de dealuri (B), Ținutul climatic al Podișului Transilvaniei, Climă de pădure (p), Subdistrictul Podișului Transilvaniei (1), până la altitudini de 850 m. Formula climatică este IBp1. Altfel spus, este un climat tipic de pădure de deal, caracterizat prin umiditatea relativ constantă și printr-o repartitie neuniformă a elementelor meteorologice.

După Sistemul de clasificare climatică Köppen, teritoriul U.P. poate fi caracterizat sintetic prin formula climatică:

- Dfbx, adică un climat boreal, cu ierni reci, cu strat stabil de zăpadă iarna, favorabil pădurilor, cu precipitații suficiente tot timpul anului, cu temperatura medie a lunii celei mai calde sub 22°C, dar cel puțin 4 luni ea depășește 10°C, cu maxima pluviometrică la începutul verii și minima spre sfârșitul iernii. Limita sudică a teritoriului se apropie de zona de tranziție spre climatul continental excesiv (silvostepă).

Valorile termice s-au extras de pe hărțile climatice, prin interpolări, conform indicațiilor izotermelor pentru teritoriul U.P. Ele indică o temperatură medie anuală 9,6°C, cu minima medie în luna ianuarie și maxima medie în luna august. Aceste valori sunt influențate într-o mică măsură de expoziție. Expozițiile însorite asigură un plus de căldură, iar expozițiile umbrite un plus de umiditate.

Valori termice medii lunare												
	Valori lunare											
Caracteristici climatic	I	II	III	IV	V	VI	VII	VIII	IX	X	XI	XII
* Media lunară	-2	-1	5	11	16	21	22	21	16	11	4	-1

Amplitudinea temperaturii medii anuale este de 23,8°C, temperatura maximă absolută înregistrată la Alba-Iulia a fost de +42,5°C în data de 16.08.1952, iar cea minimă absolută, tot la Alba-Iulia, a fost de -31,0°C în data de 31.01.1947.

Pe anotimpuri temperatura medie se prezintă astfel:

- primăvara 10 - 11°C;
- vara..... 19 - 20°C;
- toamna..... 12 - 14°C;
- iarna..... -2 - -0°C.

Pe perioada sezonului de vegetație temperatura medie este între 17°C.

Perioada bioactivă, cu temperaturi diurne peste 0°C, este cuprinsă în medie între 15.III și 20.XI, iar suma anuală a temperaturilor medii zilnice este cuprinsă între 3.500 - 3.600 de grade. Durata medie a perioadei bioactive este de 186 zile. Temperatura medie a anotimpului rece este de -1,5°C, iar a celui cald de 19,6°C. Temperatura medie a lunilor de primăvară este de 10,2°C, deci superioară celei de început a sezonului de vegetație (egală sau mai mare de 10°C), care se declanșează la sfârșitul primei jumătăți a lunii aprilie. Suma anuală a temperaturilor medii zilnice peste 10°C este cuprinsă între 3.100 - 3.200 de grade

Data medie a primului îngheț este 11.X (cel mai timpuriu 1.X și cel mai târziu 11.XI), iar data medie a ultimului îngheț este 21.IV (cel mai timpuriu 21.III și cel mai târziu 1.V). Numărul mediu al zilelor cu îngheț la sol este între 130 zile, iar a celor fără îngheț este de 188 zile.

Perioada sezonului de vegetație, cu temperaturi medii zilnice peste 10°C, este cuprinsă între 13.IV și 25.X. Durata medie a sezonului de vegetație este de 180 zile.

Datele menționate duc la concluzia că în teritoriul luat în studiu regimul termic este favorabil dezvoltării vegetației forestiere. Exceptând unele extreme climatice posibile, regimul termic este specific zonei forestiere, mai precis a gorunului și a fagului.

2.1.5.3. Regimul pluviometric

Nebulozitatea accentuată este la începutul sezonului de vegetație, în luna iunie producându-se un prim maxim pluviometric, iar în timpul repausului vegetativ un al doilea. Numărul mediu anual al zilelor senine de 70 zile, iar cel al zilelor acoperite de 160 zile.

Precipitațiile medii anuale variază în jurul unei valori medii de 550 mm.

Precipitații medii lunare												
	Luna											
*Specificări	I	II	III	IV	V	VI	VII	VIII	IX	X	XI	XII
*Precipitații	25-	20-	35-	40-	70-	80-	70-	65-	35-	45-	30-	25-
*medii lunare	35	25	45	50	80	90	80	70	45	60	35	35
* (mm)												

În general, se înregistrează un maxim principal în luna iunie și unul secundar în luna octombrie. Minima pluviometrică se produce în luna februarie.

Regimul pluviometric este relativ constant, dar poate prezenta valori extreme. În urma unor averse de ploaie sunt șanse slabe de a se forma viituri pe versanți mai înclinați și mai slab acoperiți de vegetație forestieră. În cazul îmbibării în exces a solului cu apă, datorită substratului litologic, pe pante mai accentuate se formează mici alunecări de teren, decopertând substraturile de bază.

Pe anotimpuri cantitățile medii de precipitații căzute se prezintă astfel:

- primăvara 140 - 170 mm;
- vara..... 210 - 235 mm;
- toamna..... 100 - 130 mm;
- iarna..... 55 - 100 mm.

Cantitatea medie lunară de precipitații variază între limite relativ largi, înregistrând un maxim în medie de 85,2 mm în luna iunie și un minim în medie de 21,8 mm în luna februarie. Pe anotimpuri cele mai mari valori de precipitații atmosferice se înregistrează în cursul verii (223,6 mm), asigurând

condiții mulțumitoare de dezvoltare a speciilor de bază. Ploile se caracterizează prin durată relativ scurtă, abundente, dar fără a cauza prejudicii vegetației forestiere prin apariția viiturilor.

În timpul sezonului de vegetație cad în medie între 360 - 390 mm (cca. 70% din cantitatea medie anuală). Precipitațiile căzute sunt suficiente pentru vegetația forestieră din zonă. Pot apărea perioade secetoase în lunile august - septembrie, dar regimul pluviometric anual le poate compensa, fără influențe negative importante asupra vegetației forestiere.

Precipitațiile solide încep să cadă în jurul datei de 30.XI. Numărul mediu al zilelor cu ninsoare este 22. Stratul de zăpadă durează în medie între 65 zile. Data medie a ultimei ninsori este 1.IV. În general, iernile nu au extreme climatice frecvente, deși acestea sunt posibile, fără influențe negative majore asupra vegetației. Topirea rapidă a stratului de zăpadă primăvara și scurgerea la suprafață a apei rezultate poate conduce la alunecări, mai ales pe terenurile cu pante mari. Nu există pericolul producerii rupturilor de vânt și zăpadă la nivelul coronamentului.

Umiditatea relativă a aerului este bună. Valoarea medie anuală este de 70%, cu variații lunare determinate de dinamica temperaturilor și precipitațiilor.

Precipitațiile atmosferice, nebulozitatea și umiditatea relativă a aerului asigură condiții favorabile pentru dezvoltarea vegetației forestiere. Ele caracterizează un climat de pădure, cu influențe excesive în anumite regiuni ale teritoriului U.P.

Evapotranspirația, fiind influențată direct de regimul temperaturii aerului și al suprafeței active, înregistrează un maxim în lunile iunie, iulie, august și un minim în lunile decembrie, ianuarie, februarie (când practic este nulă). Dinamica ei depinde și de regimul precipitațiilor și de rezerva apei din sol. Valorile medii ale evapotranspirației se situează în jurul valorii de 500 mm. Expozițiile umbrite determină o evapotranspirație mai mică decât cele însorite, favorizând dezvoltarea vegetației.

În anii secetoși, în mod normal, se ajunge la un deficit de umiditate în sol, mai ales pe expoziții însorite, cu soluri puțin profunde, cu repercusiuni în primul rând asupra covorului erbaceu, asupra plantulelor și a puieților și, mai rar, asupra speciilor arborescente. În cazul secetelor prelungite este afectată și vegetația arborescentă.

2.1.5.4. Regimul eolian

În zonă sunt semnalate vânturi puternice, cu durată redusă, dar care pot avea efecte negative asupra vegetației forestiere. Predomină curenții de aer dinspre sud-vest și vest.

Durata calmului are o valoare medie de 51%. Vânturile cu frecvență mare au de regulă și viteza cea mai mare. Primele vânturi grăbesc topirea zăpezilor și favorizează intrarea în vegetație, pe când cele din toamnă, reci, urgentează de multe ori încetarea acesteia. Pe întreg teritoriul U.P. vânturile nu reprezintă un pericol major, dar pot duce la apariția doborâturilor și rupturilor. Speciile expuse acestora (pinii) sunt prezente. Pot fi afectate și exemplarele bătrâne, uscate, vătămate, etc. de gorun, dar cu totul izolat, fără a influența în vreun fel structura pădurii.

Vara se produc furtuni însoțite de descărcări electrice și grindină, care pot produce pagube vegetației forestiere.

2.1.5.5. Indicatorii sintetici ai datelor climatice

În general bilanțul apei în sol este favorabil dezvoltării vegetației forestiere. Indicele de ariditate de Martonne, în condițiile climatice ale teritoriului U.P., are media lunară în intervalul 29 - 45. Indicii de ariditate medii mai mari de 27 încadrează teritoriul în clima "zonei forestiere", scoțând în evidență influențele climatului excesiv spre limita sudică a U.P. În nici o lună valoarea indicelui de ariditate nu scade sub 27.

Valorile indicelui de ariditate indică un excedent de apă din precipitații, fapt care are o influență favorabilă asupra dezvoltării vegetației forestiere.

Concluzionând, analiza principalelor caracteristici climatice indică existența pe teritoriul U.P. I Inuri a unui climat general favorabil vegetației forestiere. Din punct de vedere fitoclimatic, teritoriul studiat se află în zona forestieră, întinzându-se pe un ecart altitudinal relativ mare (395 - 905 m).

2.1.6. Soluri

Situația solurilor pe clase, tipuri, subtipuri și suprafețe este prezentată în tabelul de mai jos.

Tabel 19: Evidența tipurilor și subtipurilor de sol

Clasa de soluri	Tipul de sol	Subtipul de sol denumire	Succesiunea cod orizonturilor	Suprafață *		
				ha	%	*
PROTISO-LURI	litosol	distric	0101 Aodi-Rp	25.57	11	*
Total tip de sol				25.57	11	*
Total clasa de sol				25.57	11	*
LUVISO-SOLURI	luvosol	tipic	2201 Ao-El-Bt-C	123.25	51	*
				33.36	14	*
				50.56	21	*
Total tip de sol				207.17	86	*
Total clasa de sol				207.17	86	*
CAMBISO-LURI	eutricambosol	litic	3110 Ao-Bv-R	6.61	3	*
Total tip de sol				6.61	3	*
Total clasa de sol				6.61	3	*
TOTAL UP				239.35	100	*

2.1.7. Tipuri de stațiune

Factorii ecologici nu acționează în mod independent asupra vegetației forestiere, ci prin rezultanta lor. De multe ori apare o compensare a factorilor, dar aceasta nu se poate produce decât între anumite limite de toleranță. Atunci când aceste praguri sunt depășite, atât în plus cât și în minus, factorii respectivi devin limitativi pentru productivitatea și chiar răspândirea speciilor forestiere. În alte cazuri factorii de stres își pot conjuga acțiunea negativă.

În zona analizată au fost determinate următoarele tipuri de stațiune:

Tabel 20: Evidența tipurilor de stațiune

Nr.	Tip stațiune		Suprafața		Categorii de bonitate			Tipuri si
* crt.	cod	denumire	ha	%	super.	mijl.	infer.	subtipuri*

FD3 - ETAJUL DELUROS DE GORUNETE, FĂGETE ȘI GORUNETO-FĂGETE								
1.	5132	Deluros de gorunete, Pm, podzol lit edafic mijlociu cu grami- nee mezoxerofite	1.40	1	-	1.40	-	2201
Total etaj fitoclimatic			1.40	1	-	1.40	-	
FD2 - ETAJUL DELUROS DE CVERCETE (GO, CE, GI ȘI AMESTECURI ALE ACESTORA)								
2.	6112	Deluros de cvercete, Bi, stâncă- rie și eroziune excesivă	25.57	11	-	-	25.57	101
3.	6131	Deluros de cvercete (gorun, cer, gârniță), Bi, podzol lit edafic mic cu acidofile mezoxerofite	39.20	16	-	-	39.20	2214
4.	6132	Deluros de cvercete (gorun, cer, gârniță), Bm, podzol lit edafic mijlociu cu graminee mezoxero- fite	104.68	43	-	104.68	-	2201
5.	6142	Deluros de cvercete (gorun, cer, gârniță), Bm, podzol lit pseudo- gleizat	33.36	14	-	33.36	-	2208
6.	6231	Deluros de cvercete cu făgete de limită inferioară, Bi, podzol lit edafic mic	11.36	5	-	-	11.36	2214
7.	6232	Deluros de cvercete cu făgete de limită inferioară, Bm, podzol lit edafic mijlociu	17.17	7	-	17.17	-	2201

Nr.	Tip stațiune		Suprafața		Categorii de bonitate			Tipuri si
crt.	cod	denumire	ha	%	super.	mijl.	infer.	subtipuri

8.	6251	Deluros de cvercete cu făgete de limită inferioară, Bi, brun edafic mic	6.61	3	-	-	6.61	3110
Total etaj fitoclimatic			237.95	99	-	155.21	82.74	
TOTAL UP			239.35	100	-	156.61	82.74	
%					-	65	35	

2.1.8. Tipuri de pădure

Dacă în capitolele anterioare au fost subliniate, în primul rând, influențele factorilor abiotici asupra pădurii, merită menționat că și biocenoza forestieră acționează asupra biotipului, creându-și un mediu specific.

Pentru identificarea și caracterizarea tipurilor de pădure s-a ținut seama de întregul complex al vegetației și factorilor staționali.

Tipurile naturale de pădure identificate sunt următoarele:

Tabel 21: Evidența tipurilor de pădure

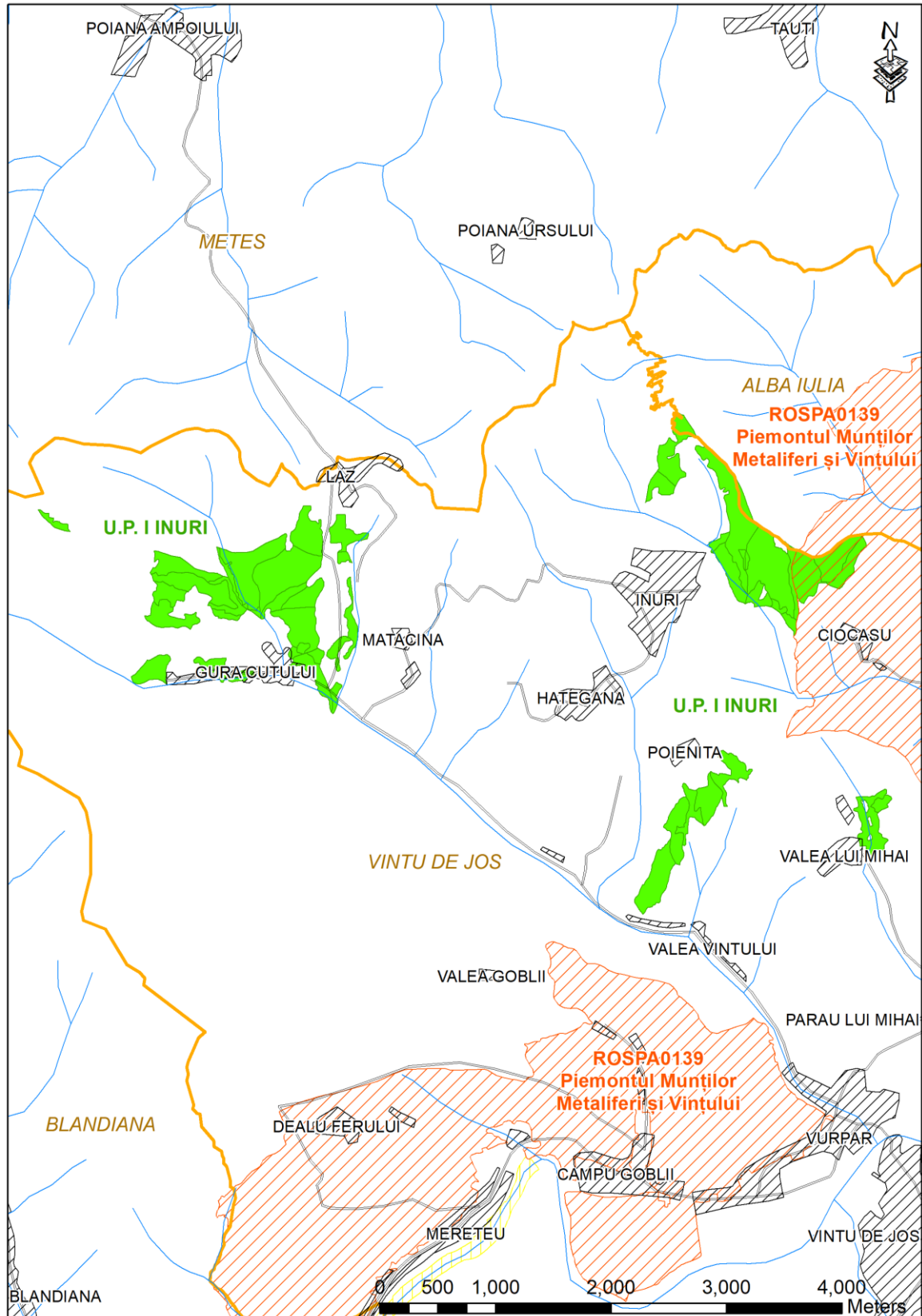
Nr.	Tip de	Tip pădure		Suprafață		Productivitate		
crt.	stațiune	cod	denumire	ha	%	super.	mijl.	infer.

FĂGETE PURE DE DEALURI								
1.	6251	4213	Făget de dealuri pe soluri schelete pe substrat calcaros (i)	6.61	3	-	-	6.61
2.	6231	4241	Făget de deal cu flora acido-filă (i)	11.36	5	-	-	11.36
3.	6232	4281	Făget de deal cu Festuca drymea (m)	17.17	7	-	17.17	-
Total formație forestieră				35.14	15	-	17.17	17.97
GORUNETE PURE								
4.	5132	5131	Gorunet de coastă cu graminee și Luzula luzuloides (m)	106.08	45	-	106.08	-
5.	6131	5151	Gorunet cu Luzula luzuloides (i)	39.20	16	-	-	39.20
6.	6112	5172	Gorunet de stâncărie (i)	25.57	11	-	-	25.57
Total formație forestieră				170.85	72	-	106.08	64.77
CERETE PURE								
7.	6142	7112	Ceret de dealuri de productivitate mijlocie (m)	1.14	0	-	1.14	-
Total formație forestieră				1.14	0	-	1.14	-
AMESTECURI DE GĂRNIȚĂ ȘI CER CU STEJARI MEZOFIȚI								
8.	6142	7411	Amestec normal de GO, CE și GI (m)	32.22	13	-	32.22	-
Total formație forestieră				32.22	13	-	32.22	-
TOTAL UP				239.35	100	-	156.61	82.74
%					-	65	35	

2.1.9. Arii naturale protejate

În urma verificării amplasamentului suprafeței ce face obiectul prezentului amenajament U.P. I Inuri, utilizând ca bază cartografică limitele în format Stereo 70 ale ariilor naturale protejate disponibile pe pagina web a Ministerului Mediului, Apelor și Pădurilor, suprafața se suprapune parțial cu situl Natura 2000 ROSPA 0139 Piemontul Munților Metaliferi - Vințu (7,9% din suprafața planului).

Figură 2: Limitele ariilor naturale protejate și ale fondului forestier U.P. I Inuri



2.1.9.1. Informații privind aria de protecție specială avifaunistică – ROSPA0139 Piemontul Munților Metaliferi – Vințu

2.1.9.1.1. Suprafața ariei protejate

Aria de protecție specială avifaunistică – **ROSPA 0139 Piemontul Munților Metaliferi - Vințu** are suprafață de 8369,68 ha.

Situl ROSPA0139 Piemontul Munților Metaliferi – Vințu a fost desemnat pentru conservarea a 43 de specii de păsări: *Actitis hypoleucos*, *Alcedo atthis*, *Anas crecca*, *Anas platyrhynchos*, *Anthus campestris*, *Aquila pomarina*, *Ardea cinerea*, *Bubo bubo*, *Caprimulgus europaeus*, *Charadrius dubius*, *Chlidonias niger*, *Ciconia ciconia*, *Ciconia nigra*, *Circaetus gallicus*, *Circus cyaneus*, *Crex crex*, *Dendrocopos medius*, *Dendrocopos syriacus*, *Dryocopus martius*, *Egretta alba*, *Emberiza hortulana*, *Falco columbarius*, *Falco peregrinus*, *Falco vespertinus*, *Fulica atra*, *Gavia arctica*, *Gavia stellata*, *Haliaeetus albicilla*, *Lanius collurio*, *Lanius minor*, *Larus ridibundus*, *Lullula arborea*, *Merops apiaster*, *Otus scops*, *Pandion haliaetus*, *Pernis apivorus*, *Phalacrocorax carbo*, *Picus canus*, *Riparia riparia*, *Streptopelia turtur*, *Strix uralensis*, *Sylvia nisoria* și *Tachybaptus ruficollis*.

În ceea ce privește statutul conservativ al speciilor care se regăsesc în Formularul standard al sitului ROSPA0139 Piemontul Munților Metaliferi – Vințu, 30 sunt consemnate în Anexa I a Directivei Păsări (și în Anexa 3 din OUG 57/2007), 5 se regăsesc în Anexa II a Directivei Păsări (din care 3 specii se regăsesc și în Anexa III din Directiva Păsări), 4 specii sunt cuprinse în OUG 57/2007, Anexa 4B.

Suprafața de fond forestier din U.P. I Inuri (19,26 ha – u.a. 222 A, 222 B) care se suprapune cu ROSPA 0139 Piemontul Munților Metaliferi - Vințu se încadrează în **Unitatea 1, arealul Pâclișa**, reprezintă prima unitate situată în apropiere de localitatea Alba Iulia. Are o formă relativ rotundă și se suprapune peste cea mai mare parte a teritoriului localității Pâclișa (zona extravilană) și include și teritoriul localităților Stăuini, Crișeni, Ciocașu componente ale U.A.T. Vințu de Jos. Are o suprafață de 1.634,49 ha. ceea ce reprezintă 19,53% din totalul ariei protejate. Principalele artere hidrografice care o străbat sunt: Valea Pâclișii și Valea Stăuinilor. Din punct de vedere administrativ arealul Pâclișa aparține (se suprapune) teritoriilor unităților administrativ-teritoriale: Alba Iulia (partea estică) și Vințu de Jos (partea vestică).

2.1.9.1.2. Regiunea biogeografică

Aria protejată menționată este situată în regiunea biogeografică continentală (100%).

2.1.9.1.3. Speciile de păsări din aria de protecție specială avifaunistică - ROSPA 0139 Piemontul Munților Metaliferi - Vințu

Speciile de păsări din aria de protecție specială avifaunistică - **ROSPA 0139 Piemontul Munților Metaliferi - Vințu** sunt prezentate în tabelul următor, conform Formularului Standard Natura 2000 (03/2021).

Tabel 22: Speciile de păsări din aria de protecție specială avifaunistică - ROSPA 0139 Piemontul Munților Metaliferi - Vințu

Specie					Populație					Sit				
Grup	Cod	Denumire științifică	S	NP	Tip	Marime		Unit. masura	Categ. CIRIVIP	Calit. date	AIBICID Pop.	AIBIC		
						Min.	Max.					Conserv.	Izolare	Global
B	A168	<i>Actitis hypoleucos</i> (Fluierar de munte)			R	2	5	p	R		D			
B	A229	<i>Alcedo atthis</i> (Pescăraș albastru)			R	5	8	p	R		C	C	C	C
B	A229	<i>Alcedo atthis</i> (Pescăraș albastru)			W	8	10	i	R		C	C	C	C
B	A052	<i>Anas crecca</i> (Rață pitică)			W	200	400	i	R		C	C	C	C
B	A053	<i>Anas platyrhynchos</i> (Rață mare)			W	500	800	i	R		C	C	C	C

Specie					Populație					Sit				
Grup	Cod	Denumire științifică	S	NP	Tip	Marime		Unit. masura	Categ. CIRIVIP	Calit. date	AIBICID	AIBIC		
						Min.	Max.				Pop.	Conserv.	Izolare	Global
B	A255	<i>Anthus campestris</i>			R	20	35	p	R		C	C	C	C
B	A089	<i>Aquila pomarina</i> (Acvilă țipătoare mică)			R	1	3	p	R		D			
B	A028	<i>Ardea cinerea</i> (Stârc cenușiu)			W	25	50	i	R		D			
B	A215	<i>Bubo bubo</i> (Buhă)			R	2	3	p	P		C	C	C	C
B	A224	<i>Caprimulgus europaeus</i> (Caprimulg)			R	50	80	p	R		C	C	C	C
B	A136	<i>Charadrius dubius</i> (Prundăraș gulerat mic)			R	15	22	p	R		C	C	C	C
B	A197	<i>Chlidonias niger</i>			C	50	100	i	C		C	C	C	C
B	A031	<i>Ciconia ciconia</i> (Barză albă)			R	4	6	p	P		C	C	C	C
B	A030	<i>Ciconia nigra</i> (Barză neagră)			R	2	4	p	R		C	C	C	C
B	A080	<i>Circaetus gallicus</i> (Șerpar)			R	2	3	p	P		C	C	C	C
B	A082	<i>Circus cyaneus</i> (Erete vânăt)			C	30	50	i	p		C	C	C	C
B	A082	<i>Circus cyaneus</i> (Erete vânăt)			W	10	15	i	P		C	C	C	C
B	A122	<i>Crex crex</i> (Cristel de câmp)			R	25	50	p	P		C	C	C	C
B	A238	<i>Dendrocopos medius</i> (Ciocănitoare de stejar)			P	30	50	p	R		C	C	C	C
B	A429	<i>Dendrocopos syriacus</i> (Ciocănitoare de grădini)			P	30	45	p	R		C	C	C	C
B	A236	<i>Dryocopus martius</i> (Ciocănitoare neagră)			P	8	12	p	R		C	C	C	C
B	A027	<i>Egretta alba</i> (Egretă mare)			W	10	20	i	C		C	C	C	C
B	A379	<i>Emberiza hortulana</i> (Presură de grădină)			R	110	140	m	P		C	C	B	C
B	A098	<i>Falco columbarius</i> (Șoim de iarnă)			W	4	8	i	C		C	C	C	C
B	A103	<i>Falco peregrinus</i> (Șoim călător)			C	1	3	i	R		D			
B	A097	<i>Falco vespertinus</i> (Vânturel de seară)			C	25	50	i	C		C	C	C	C
B	A125	<i>Fulica atra</i> (Lișiță)			W	150	250	i	R		D			
B	A002	<i>Gavia arctica</i> (Cufundar polar)			C	8	15	i	R		C	C	C	C
B	A002	<i>Gavia arctica</i> (Cufundar polar)			W	4	6	i	R		C	C	C	C
B	A001	<i>Gavia stellata</i> (Cufundar mic)			W	1	2	i	R		C	C	C	C
B	A075	<i>Haliaeetus albicilla</i> (Codalb)			W		2	i	R		C	B	C	C
B	A338	<i>Lanius collurio</i> (Sfrâncioc roșiatic)			R	400	500	p	R		D			
B	A339	<i>Lanius minor</i> (Sfrâncioc cu frunte neagră)			R	40	60	p	C		D			
B	A179	<i>Larus ridibundus</i> (Pescăruș râzător)			W	120	200	i	R		D			
B	A246	<i>Lullula arborea</i> (Ciocârlia de pădure)			R	10	30	p	C		D			
B	A230	<i>Merops apiaster</i> (Prigorie)			R	100	150	p	R		C	C	C	C
B	A214	<i>Otus scops</i> (Ciuș)			R	35	45	p	R		C	C	C	C
B	A094	<i>Pandion haliaetus</i> (Uligan pescar)			C	2	4	i	R		C	C	C	C
B	A072	<i>Pernis apivorus</i> (Viespar)			R	2	4	p	C		C	C	C	C
B	A017	<i>Phalacrocorax carbo</i> (Cormoran mare)			W	200	350	i	R		D			
B	A234	<i>Picus canus</i> (Ghionoaie sură)			P	30	40	p	R		D			
B	A249	<i>Riparia riparia</i> (Lăstun de mal)			R	80	250	p	R		C	C	C	C

Specie					Populație					Sit				
Grup	Cod	Denumire științifică	S	NP	Tip	Marime		Unit. masura	Categ. CIRIVIP	Calit. date	AIBICID	AIBIC		
						Min.	Max.				Pop.	Conserv.	Izolare	Global
B	A210	<i>Streptopelia turtur</i> (Turturică)			R	40	60	p	R		C	C	C	C
B	A220	<i>Strix uralensis</i> (Huhurez mare)			P	8	20	p	P		D			
B	A307	<i>Sylvia nisoria</i> (Silvie porumbacă)			R	25	50	P	R		C	C	C	C
B	A004	<i>Tachybaptus ruficollis</i> (Corcodel mic)			W	40	60	i	R		C	C	C	C

Notă:

În tabel, semnificația abrevierilor din coloane este următoarea:

R: specie rară; V: specie foarte rară; C: specie comună; P: semnifică prezența speciei

A. Populație: mărimea și densitatea populației speciei prezente în sit în raport cu populațiile prezente pe teritoriul național

Acest criteriu se exprimă ca un procentaj „p” ce corespunde următoarelor situații:

A: $100 \geq p > 15\%$, B: $15 \geq p > 2\%$, C: $2 \geq p > 0\%$, D: populație ne semnificativă

B. Conservare: gradul de conservare a trăsăturilor habitatului care sunt importante pentru speciile respective și posibilitățile de refacere

Sistem de ierarhizare:

A: conservare excelentă, B: conservare bună, C: conservare medie sau redusă

C. Izolare: gradul de izolare a populației prezente în sit față de aria de răspândire normală a speciei

Este folosită următoarea clasificare:

A: populație (aproape) izolată,

B: populație ne-izolată, dar la limita ariei de distribuție,

C: populație ne-izolată cu o arie de răspândire extinsă

D. Global: evaluarea globală a valorii sitului pentru conservarea speciei respective

Sistemul de ierarhizare fiind următorul:

A: valoare excelentă, B: valoare bună, C: valoare considerabilă.

Tipuri de habitate prezente în sit și evaluarea sitului în ceea ce le privește

Nu sunt, conform Formularului Standard Natura 2000 (03/2021).

Alte speciile importante de floră și faună din aria de protecție specială avifaunistică - ROSPA0139 Piemontul Munților Metaliferi - Vințu

Nu sunt, conform Formularului Standard Natura 2000.

Caracteristici generale ale sitului:

Cod	Clase habitate	Acoperire (%)
N06	Râuri, lacuri	1.33
N12	Culturi (teren arabil)	25.93
N14	Pășuni	26.16
N15	Alte terenuri arabile	9.76
N16	Păduri de foioase	26.08
N17	Păduri de conifere	0.40
N19	Păduri de amestec	2.09
N21	Vii și livezi	4.74
N23	Alte terenuri artificiale (localități, mine ..)	1.14
N26	Habitat de păduri (păduri în tranziție)	2.37

Alte caracteristici ale sitului:

Situl se încadrează în regiunea biogeografică continentală. În sud-est situl este mărginit de Valea Râului Mureș și localitățile aferente acesteia dintre Rapoltu Mare în sud, sud-vest și Vințu de Jos – Alba Iulia în nord, nord-est. La vest situl este mărginit de Munții Metaliferi. Cuprinde în principal zone forestiere dar și un mozaic de pășuni, fânețe (mai ales în partea estică), terenuri arabile și tufărișuri.

Calitatea și importanța:

Această zonă se remarcă în primul rând datorită populației foarte însemnate de presură de grădină (*Emberiza hortulana*), a cărei densitate este semnificativă pentru interiorul țării. Prin desemnarea acestui sit, vom putea asigura perpetuarea speciei pe termen lung în această zonă a țării.

De asemenea, este una dintre puținele zone din interiorul Transilvaniei, unde șerparul (*Circaetus gallicus*) cuibărește cu regularitate.

Mureșul și zonele adiacente, reprezintă un important culoar de migrațiune pentru multe specii de păsări acvatice, dar și răpitoare, dintre care se remarcă vânturelul de seară (*Falco vespertinus*).

Alte specii de interes conservativ care cuibăresc în zonă sunt acvila țipătoare mică (*Aquila pomarina*), barza neagră (*Ciconia nigra*) și buha (*Bubo bubo*).

2.1.9.2. Date despre prezența, localizarea, populația și ecologia speciilor/habitatelor de interes comunitar prezente pe suprafața și în imediata vecinătate a Amenajamentului Silvic

Amenajamentul silvic ce face obiectul acestui studiu se suprapune parțial cu situl Natura 2000 **ROSPA 0139 Piemontul Munților Metaliferi – Vințu**, după cum urmează:

Tabel 23: Situația suprapunerii Amenajamentului Silvic cu ariile naturale protejate

U.A. - urile ce se suprapun cu arii protejate			Suprafata	
Nume	Categoria	u.a.	ha	%
<i>ROSPA 0139 Piemontul Munților Metaliferi – Vințu</i>	interes comunitar	222 A, 222 B	19,26	7,9

Analiza speciilor și habitatelor s-a făcut strict pentru suprafața amenajamentului care se află în interiorul ariei protejate (19,26 ha pentru ROSPA 0139 Piemontul Munților Metaliferi - Vințu).

Menționăm că suprafața care se suprapune cu ROSPA 0139 Piemontul Munților Metaliferi – Vințu (19,26 ha – u.a. 222 A, 222 B) a fost încadrată în grupa I funcțională, categoria 5R – Arboretele din păduri/ecosisteme de pădure cu valoare protectivă pentru specii de interes deosebit incluse în arii de protecție specială avifaunistică, în scopul conservării speciilor de păsări (din rețeaua ecologică Natura 2000 - ROSPA0139 Piemontul Munților Metaliferi – Vințu) (T IV).

2.1.9.2.1. Tipuri de habitate

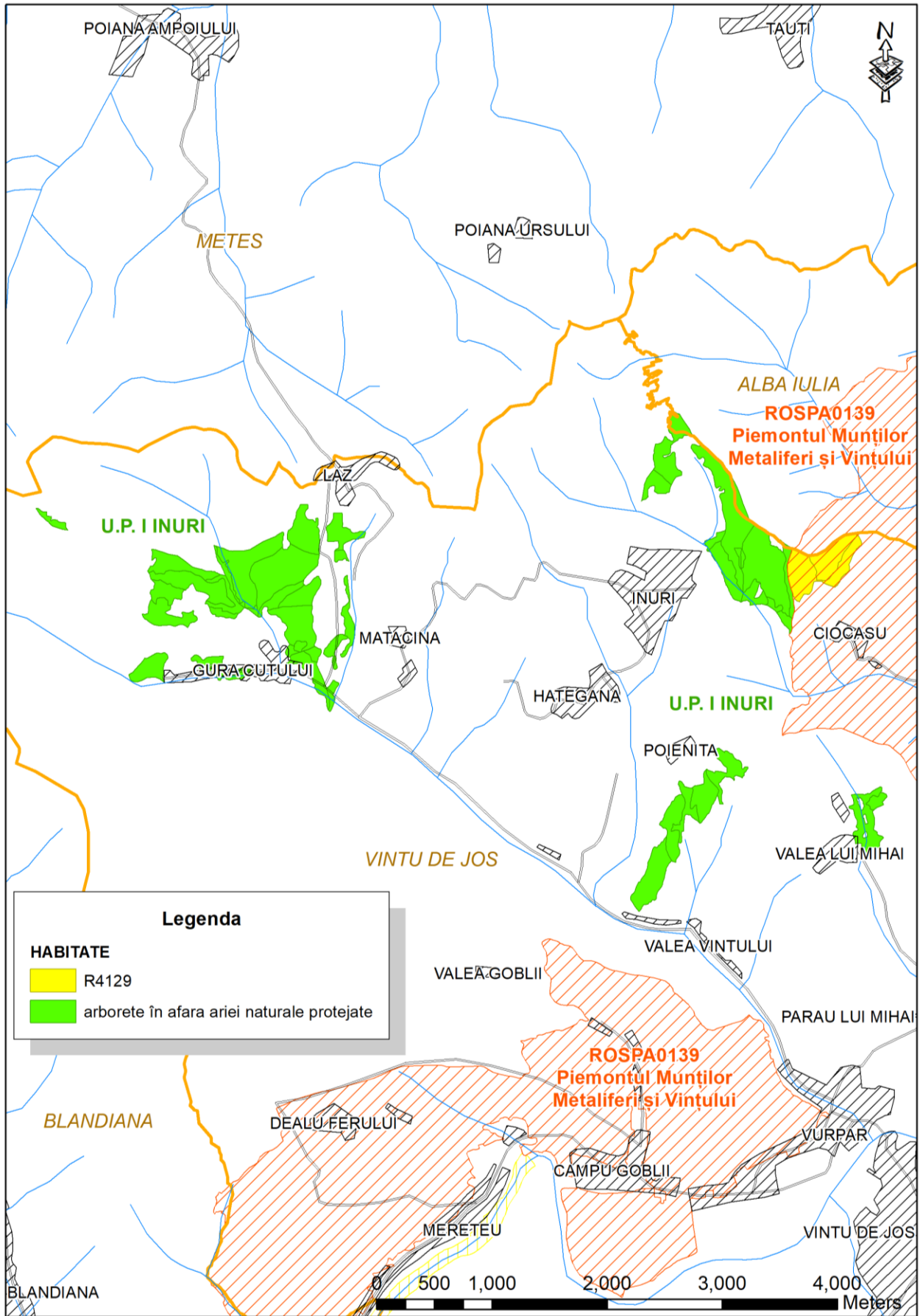
2.1.9.2.1.1. Habitate prezente pe suprafața Amenajamentului Silvic

Correspondența între tipurile de pădure naturale (descrise de Pașcovchi și Leandru în 1958) și cele de habitate de importanță comunitară ("habitate Natura 2000"), s-a făcut conform lucrării "Habitatele din România – Modificări conform amendamentelor propuse de România și Bulgaria la Directiva Habitate (92/43/EEC)" (Doniță et al. 2005b). Această corespondență este prezentată în tabelul 24.

Tabel 24: Habitate N2000 prezente pe suprafața Amenajamentului Silvic

Sit N 2000	Tipuri natural fundamentale de padure			Habitatate naturale Romania			Habitatate Natura 2000	
	Cod	Denumire	Supraf ha	Cod	Corespond. Habitatate Romania	Supraf ha	Denumire	Supraf ha
RO SPA 0139	513.1	Gorunet de coastă cu graminee și <i>Luzula luzuloides</i> , Pm	7,07	R4129	Păduri dacice de gorun (<i>Quercus petraea</i>) și fag (<i>Fagus sylvatica</i>) cu <i>Festuca drymeia</i>	19,26	Fără corespondență	19,26
	515.1	Gorunet cu <i>Luzula luzuloides</i> , Pi	12,19					
	Alte terenuri			-	-	-	-	-
Total			19,26	-	-	19,26	-	19,26

Figură 3: Habitatele Natura 2000 din aria de protecție specială avifaunistică – ROSPA 0139 Piemontul Munților Metaliferi - Vințu, ce se regăsesc în suprafața Amenajamentului Silvic



2.1.9.2.1.2. Localizarea și suprafața habitatelor de interes comunitar din ROSPA 0139 Piemontul Munților Metaliferi - Vințu, de pe suprafața Amenajamentului Silvic

Localizarea, suprafața, categoriile funcționale, caracterul tipului de pădure, structura arboretului, consistența, vârsta, lucrarea propusă și compoziția pentru habitatele de interes comunitar din suprafața Amenajamentului Silvic sunt:

Tabel 25: Localizarea și suprafața habitatelor de interes comunitar pe suprafața Amenajamentului Silvic

U.A.	Supraf. ha	SUP	GR	TP	CONS	Vârsta	Lucrarea propusă	Compoziția actuală	Compoziția țel	Caracterul arboretului	STR	Cod	N2000	Valoarea conservativă
222 A	12,19	A	1.5R	515.1	0,9	75	Rărituri /0,5S	8GO 2CE	9GO 1CE	natural	relativ-echien	R4129	F.C.	moderată
222 B	7,07	A	1.5R	513.1	0,9	45	Tăieri de igienă	8PIN 2DT	8PIN 2DT	artificial	relativ-echien	R4129	F.C.	moderată
Total	19,26													

2.1.9.3. Specii de interes comunitar prezente pe suprafața și în imediata vecinătate a amenajamentului silvic

Pe baza observațiilor din teren și a analizei datelor din Planul de management al siturilor Natura 2000 - ROSPA0139 Piemontul Munților Metaliferi - Vințu (incluzând rezervația naturală 2.519 Măgura Uroiului) și ROSCI0419 Mureșul Mijlociu – Cugir, Formularul standard Natura 2000 (03/2021), informațiilor din literatura de specialitate s-au identificat speciile de interes comunitar care sunt regăsite în arealul de implementare a planului de amenajare a pădurilor analizat U.P. I Inuri.

Tabel 26: Specii existente în ROSPA0139 Piemontul Munților Metaliferi - Vințu, enumerate în Anexa II a Directivei Consiliului 92/43/CEE

Specia	Prezent/ Absent în zona de suprapunere a planului	
<i>Actitis hypoleucos</i> (Fluierar de munte)	-	A
<i>Alcedo atthis</i> (Pescăraș albastru)	-	A
<i>Anas crecca</i> (Rață pitică)	-	A
<i>Anas platyrhynchos</i> (Rață mare)	-	A
<i>Anthus campestris</i>	-	A
<i>Aquila pomarina</i> (Acvilă țipătoare mică)	P	-
<i>Ardea cinerea</i> (Stârc cenușiu)	-	A
<i>Bubo bubo</i> (Buhă)	-	A
<i>Caprimulgus europaeus</i> (Caprimulg)	P	-
<i>Charadrius dubius</i> (Prundăraș gulerat mic)	-	A
<i>Chlidonias niger</i>	-	A
<i>Ciconia ciconia</i> (Barză albă)	-	A
<i>Ciconia nigra</i> (Barză neagră)	-	A
<i>Circaetus gallicus</i> (Șerpar)	P	-
<i>Circus cyaneus</i> (Erete vânăt)	-	A
<i>Crex crex</i> (Cristel de câmp)	-	A
<i>Dendrocopos medius</i> (Ciocănitoare de stejar)	P	-
<i>Dendrocopos syriacus</i> (Ciocănitoare de grădini)	P	-
<i>Dryocopus martius</i> (Ciocănitoare neagră)	P	-
<i>Egretta alba</i> (Egretă mare)	-	A
<i>Emberiza hortulana</i> (Presură de grădină)	-	A
<i>Falco columbarius</i> (Șoim de iarnă)	-	A
<i>Falco peregrinus</i> (Șoim călător)	-	A
<i>Falco vespertinus</i> (Vânturel de seară)	-	A
<i>Fulica atra</i> (Lișiță)	-	A
<i>Gavia arctica</i> (Cufundar polar)	-	A
<i>Gavia stellata</i> (Cufundar mic)	-	A
<i>Haliaeetus albicilla</i> (Codalb)	-	A
<i>Lanius collurio</i> (Sfrâncioc roșiatic)	-	A
<i>Lanius minor</i> (Sfrâncioc cu frunte neagră)	-	A
<i>Larus ridibundus</i> (Pescăruș râzător)	-	A
<i>Lullula arborea</i> (Ciocârlia de pădure)	P (posibilă)	-
<i>Merops apiaster</i> (Prigorie)	-	A
<i>Otus scops</i> (Ciuș)	P	-
<i>Pandion haliaetus</i> (Uligan pescar)	-	A
<i>Pernis apivorus</i> (Viespar)	P	-
<i>Phalacrocorax carbo</i> (Cormoran mare)	-	A
<i>Picus canus</i> (Ghionoaie sură)	P	-

Specia	Prezent/ Absent în zona de suprapunere a planului	
<i>Riparia riparia</i> (Lăstun de mal)	-	A
<i>Streptopelia turtur</i> (Turturică)	P	-
<i>Strix uralensis</i> (Huhurez mare)	-	A
<i>Sylvia nisoria</i> (Silvie porumbacă)	P (posibilă)	-
<i>Tachybaptus ruficollis</i> (Corcodel mic)	-	A

2.1.9.4. Descrierea funcțiilor ecologice ale speciilor și habitatelor de interes comunitar afectate

2.1.9.4.1. Descrierea tipurilor de habitate prezente

Habitatul românesc R4129 Păduri dacice de gorun (*Quercus petraea*) și fag (*Fagus sylvatica*) cu *Festuca drymeia*

Răspândire: pe dealurile din toată țara, în etajul nemoral, subetajul pădurilor de gorun și de amestec cu gorun, mai frecvent în sudul și vestul României.

Condiții de habitat: Altitudine: 300 - 700 m; Clima: T= 9,0 – 7,0°C, P= 700-900 mm. Relief: versanți cu diferite înclinări, de regulă rezezi, expoziții mai mult însorite. Roci: variate, în special silicioase. Soluri: de tip districambosol și luvosol, mijlociu profunde, frecvent scheletice, acide, mezobazice, hidric echilibrate, mezotrofice.

Fitocenoze edificate de specii europene nemorale și balcanice. Stratul arborilor compus exclusiv din gorun (*Quercus petraea* ssp. *polycarpa*, ssp. *dalechampii*, ssp. *petraea*), sau cu puțin amestec de fag (*Fagus sylvatica* ssp. *moesiaca*), rar, carpen (*Carpinus betulus*), sorb de câmpie (*Sorbus tominalis*), cireș (*Prunus avium*); are acoperire 70–90% și înălțimi de 20–25 m la 100 de ani.

Stratul arbuștilor, de regulă slab dezvoltat, compus din *Crataegus monogyna*, *Cornus mas*, *C. sanguinea*, *Ligustrum vulgare* ș.a. Stratul ierburilor și subarbuștilor, dominat de *Festuca drymeia*, în petece, mai mult sau mai puțin întinse, și de *Luzula luzuloides*.

Tipuri de pădure cu corespondență la tipul de habitat de interes comunitar: 513.1, 515.1 (după Doniță et al., 2005).

Prezența în zona studiată: În zona de suprapunere a Amenajamentului Silvic cu ROSPA0139 Piemontul Munților Metaliferi – Vințu acest tip de habitat a fost identificat pe o suprafață de 19,26 ha.

2.1.9.4.2. *Descrierea speciilor de păsări, prevăzute la articolul 4 din Directiva 2009/147/CE, specii enumerate în anexa II a Directivei Consiliului 92/43/CEE, prezente pe suprafața și în imediata vecinătate a amenajamentului silvic*

Pentru identificarea prezenței speciilor de interes comunitar listate în formularul standard Natura 2000 al ROSPA0139 Piemontul Munților Metaliferi - Vințu în zona fondului forestier amenajat în cadrul U.P. I Inuri au fost analizate informațiile spațiale privind distribuția speciilor, informații ce au stat la baza elaborării Planul de management al siturilor Natura 2000 - ROSPA0139 Piemontul Munților Metaliferi - Vințu (incluzând rezervația naturală 2.519 Măgura Uroiului) și ROSCI0419 Mureșul Mijlociu – Cugir și, complementar, au fost corelate caracteristicile ecologice ale suprafețelor amenajate cu cerințele ecologice de habitat ale speciilor de interes conservativ.

A089 *Aquila pomarina* (Acvilă țipătoare mică)

Descriere: Specia cuibărește în păduri deschise de foioase, conifere sau mixte, preferând lizierele și pădurile ripariene, mai ales acelea situate în proximitatea zonelor agricole, necesare pentru procurarea hranei.

Este o specie de acvilă de talie medie spre mare. Sexele au penajul asemănător, de culoare maronie relativ uniformă, cu penele de zbor și coadă mai închise la culoare. În zbor se disting două semiluni deschise la culoare pe fiecare aripă pe partea ventrală, iar pe partea dorsală se distinge o bandă albă pe acoperitoarele cozii. Picioarele sunt de culoare galbenă, iar irisul adulților este galben-marونی. Juvenili au vârful acoperitoarelor penelor de zbor de culoare deschisă, dând un aspect pestriț penajului. Lungimea corpului este de 55 - 65 de cm, iar greutatea este de 1300 - 2200 de grame. Anvergura este cuprinsă între 143 - 168 de cm.



Localizare și comportament: Este o specie migratoare care cuibărește în România. Sosește în arealul de cuibărire în luna aprilie și pleacă spre cartierele de iernare în lunile august - septembrie.

Cuibărește solitar, în arbori înalți, la înălțimi cuprinse între 5 - 30 de m și de obicei destul de aproape de liziera pădurii. Cuibul este mare, cu diametrul de 50 - 150 cm, construit din crengi și în interior cu crengi mai mici și uneori fire de iarbă, acesta fiind folosit până la 10 ani consecutivi.

Acvila țipătoare mică este o specie carnivoră care se hrănește în principal cu mamifere mici, amfibieni, reptile, păsări și unele insecte. Proporțiile tipurilor de hrană variază în funcție de regiune și de variația populațiilor speciilor utilizate ca hrană.

În România, populația este estimată la 1900 - 3400 de perechi, tendința populațională fiind descrescătoare.

Amenințări și măsuri de conservare: Cele mai mari amenințări asupra speciei sunt legate de pierderea habitatelor, prin managementul forestier inadecvat, schimbarea utilizării terenurilor și drenarea pajiștilor umede, precum și braconajul, în zonele de pasaj fiind uciși anual până la câteva mii de indivizi. Alte amenințări importante asupra speciei sunt parcurile eoliene și zonele unde traficul aerian este intens.

Prezența în zona studiată: Specia este prezentă în zona vizată de planul de amenajament, în zona de suprapunere cu aria protejată ROSPA 0139 Piemontul Munților Metaliferi – Vințu (în perioada de reproducere folosește ecosistemele forestiere pentru cuibărit și habitatele cu zone deschise pentru reproducere). Populație nerezidentă cuibăritoare (care utilizează aria naturală protejată pentru reproducere).

A224 *Caprimulgus europaeus* (Caprimulg)

Descriere: Caprimulgul este caracteristic zonelor deschise, aride reprezentate de rariști ale pădurilor de conifere sau de amestec și în pășuni. Lungimea corpului este de 25-30 cm și are o greutate de 50-100g. Aripile sunt lungi, cu o anvergură de circa 53-61 cm, iar silueta este asemănătoare vânturelului roșu (*Falco tinnunculus*). Adulții au înfățișare similară. Penajul gri-maron amintește de cel al capîntorsurii (*Jyns torquilla*) și asigură un camuflaj excelent în timpul zilei, când se odihnește pe crengile copacilor creând impresia unui ciot sau a unei așchii mari din scoarța copacului. Se hrănește cu insecte ce zboară la crepuscul sau noaptea, pe care le prinde în zbor. Longevitatea maximă cunoscută în sălbăticie este de 11 ani, dar trăiește în medie patru ani.



Localizare și comportament: Este o specie prezentă în cea mai mare parte a continentului european. Este activă noaptea, dar vânează și la crepuscul. În timpul ritualului nupțial desfășurat la crepuscul, masculul zboară în jurul femelei. Masculul se ridică și în aer la o altitudine medie și plonjează repetat spre sol. Este o specie teritorială ce își protejează teritoriul prin cântecul repetat îndelung. Este monogamă pe o perioadă îndelungată, uneori pe viață. Cuibărește pe sol, în scobituri de pe pajiști sau la adăpostul copacilor sau tufișurilor. Atunci când este amenințată la cuib, femela atrage următorul, simulând un comportament ce sugerează că este rănită fie la sol, fie pe o creangă. Cuibul poate fi utilizat mai mulți ani succesiv. Ierneză în Africa.

Populația estimată în România este de 12000-15000 de perechi. Cele mai mari efective sunt în Rusia, Turcia, Spania și Franța.

Amenințări și măsuri de conservare: Degradarea habitatelor și folosirea pe scară largă a pesticidelor sunt principalele pericole pentru specie. Reducerea pesticidelor folosite în agricultură și un management prietenos al pajiștilor și pădurilor, cu păstrarea rariștilor contribuie la conservarea speciei.

Prezența în zona studiată: Specia este prezentă în zona vizată de planul de amenajament, în zona de suprapunere cu aria protejată ROSPA 0139 Piemontul Munților Metaliferi – Vințu (specie distribuită omogen în toate ecosistemele forestiere din sit). Populație nerezidentă cuibăritoare (care utilizează aria naturală protejată pentru reproducere).

A080 *Circaetus gallicus* (Șerpar)

Descriere: Șerparul este o specie ce preferă un mozaic de habitate cu zone împădurite folosite pentru cuibărit și zone deschise preferate pentru hrănire. Lungimea corpului este de 62-69 cm și are o greutate de 1200-2000 g pentru mascul și 1300-2300 g pentru femelă. Anvergura aripilor este cuprinsă între 162-178 cm. Adulții au înfățișare similară, femela având coada ceva mai lungă. Penajul este variabil, cu spatele, capul și pieptul maronii, iar abdomenul alb și presărat cu pete maronii. Penele de zbor sunt închise, iar pe coadă se observă 3-4 benzi închise. Se hrănește în special cu șerpi și alege cu precădere speciile neveninoase. Se hrănește și cu șopârle, broaște, mamifere mici și mai rar cu păsări sau



nevertebrate.

Localizare și comportament: Este o specie prezentă în cea mai mare parte a continentului european. Zboară la înălțime mare și uneori planează „staționar” (pe loc) în căutarea prăzii. Este o specie tăcută ce trăiește până la 17 ani. Își construiește anual câte un cuib și uneori alungă de la cuibul lor alte specii. Cuibărește în copaci și mult mai rar pe stânci. Cuibul este construit din crengi și căptușit cu iarbă. Iernează în Africa.

În România, populația estimată este de 220-300 de perechi. Cele mai mari efective sunt în Franța, Spania și Turcia.


Reproducere: Cuibul este construit de ambii părinți. Femela depune un ou în luna mai, cu o dimensiune de circa 72,8 x 58,6 mm. Incubația durează 45-47 de zile și este asigurată de femelă, care este hrănită de mascul în toată această perioadă. Puii devin zburători la 60-80 de zile.

Amenințări și măsuri de conservare: Vânătoarea ilegală, mai ales în timpul migrației, este principala cauză a mortalităților înregistrate de această specie, alături de deranjul provocat de activitățile umane.

Prezența în zona studiată: Specia este prezentă în zona vizată de planul de amenajament, în zona de suprapunere cu aria protejată ROSPA 0139 Piemontul Munților Metaliferi – Vințu. Populație nerezidentă cuibăritoare (care utilizează aria naturală protejată pentru reproducere).

A238 *Dendrocopos medius* (Ciocănitoare de stejar)

Descriere: Ciocănitoarea de stejar este larg răspândită în pădurile de foioase, în special cele de stejar și carpen, cu arbori ajunși la maturitate. Preferă arbori de peste 100 de ani, deși proporția acestora este mică oriunde în Europa. Lungimea corpului este de 19,5 - 22 cm și o greutate de 50 - 85 g. Anvergura aripilor este de circa 33 - 34 cm. Este cu circa 15% mai mică decât ciocănitoarea pestriță mare și cu circa 40% mai mare decât ciocănitoarea pestriță mică. Similar rudelor sale, penajul este alcătuit dintr-o combinație atractivă de alb, negru și roșu. Comparativ cu rudele sale are cel mai puțin negru pe față. Se hrănește în special cu insecte și larvele acestora din scoarța arborilor, însă vara consumă și semințe și fructe. Longevitatea cunoscută este de 8 ani.



Localizare și comportament: Este o specie prezentă în partea centrală și de sud - est a continentului european. Depinde mai puțin decât celelalte specii de ciocănitori de prezența lemnului mort, fiind esențială prezența pădurilor de stejar matur și a cavitațiilor necesare cuibăritului. Primăvara își delimitează teritoriul și acesta este apărat de ambii parteneri. Masculii își anunță prezența și revendică teritoriul prin chemări și cântece. Darabana este mai puțin folosită comparativ cu alte specii, iar femelele nu bat deloc darabana. Masculul este cel care excavează locul pentru cuibărit, iar femela inspectează escavația făcută și decide dacă o acceptă sau nu. Construiesc în fiecare an un nou cuib. La fel ca în cazul altor specii de ciocănitori, femelele sunt cele care inițiază copulația. Se hrănește în cea mai mare măsură pe stejari, însă acolo unde există în preajmă copaci cu o esență mai moale (mesteacăn, frasin, salcie) îi folosește pentru construirea cuibului. Aceste specii cu lemn de o esență mai moale se descompun mai repede. Înălțimea cuibului variază între 5 - 20 m. Intrarea este rotundă de 4-5 cm. Este probabil cea mai sedentară dintre toate speciile europene de ciocănitori. Rareori fac călătorii mai lungi.

Amenințări și măsuri de conservare: Degradarea și dispariția pădurilor de stejar și celor mixte de stejar are un efect semnificativ. Un management prietenos al pădurilor care să asigure o proporție suficient de mare a arborilor maturi de stejar în pădurile mixte este necesar și urgent.

Prezența în zona studiată: Specia este prezentă în zona vizată de planul de amenajament, în zona de suprapunere cu aria protejată ROSPA 0139 Piemontul Munților Metaliferi – Vințu. Populație permanentă (sedentară/rezidentă). Distribuția speciei în sit se suprapune cu ecosistemele forestiere. O abundență mai mare a fost observată în pădurile de stejar și de amestec.

A429 *Dendrocopos syriacus* (Ciocănitoare de grădini)

Descriere: Este o specie de ciocănitoare de talie medie. Dimorfismul sexual este redus. Ambele sexe au penajul alb-negru cu aspect pestriț: spatele este negru, coada este neagră iar rectricele laterale au puncte mici albe, aripile sunt negre și prezintă mai multe dungi albe înguste, iar la baza aripilor se observă două oglinzi albe. Abdomenul este alb, cu striții negre fine pe lateral, iar partea inferioară este roșu-pal. Masculul adult prezintă o pată roșie pe ceafă (lipsește la femelă). Se deosebește de ciocănitoarea pestriță mare prin: lipsa dungii negre care unește ceafa de mustață, culoarea roșie a părții inferioare a abdomenului este mult mai ștearsă, prezintă pete negre fine pe lateralele abdomenului, iar coada este mult mai puțin striată. Lungimea corpului este de 23 - 25 cm, iar greutatea este de 70 - 82 g.



Localizare și comportament: Specia are o distribuție relativ restrânsă la nivel global, fiind prezentă în centrul, estul și sud-estul Europei, în Orientul apropiat, vestul Rusiei și mai izolat în Kazahstan. În România este prezentă pe aproape tot teritoriul, cu excepția zonelor montane.

Specia cuibărește în România, fiind sedentară. Efectuează deplasări reduse, cu excepția dispersiei juvenililor.

Specia preferă habitatele în care sunt prezenți arbori dispersați, mai ales din interiorul și proximitatea așezărilor umane, cum sunt grădinile, parcurile, livezile, pepinierele, perdelele forestiere etc., dar este prezentă și în zonele de ecoton ale pădurilor sau în păduri cu suprafață redusă, mai ales acolo unde există și zone antropice (ferme izolate, margini de localități, cantoane silvice etc.).

Ciocănitoare de grădini consumă hrană de origine animală reprezentată mai ales prin insecte și larvele acestora, dar consumă și hrană vegetală: fructe, semințe, nuci, alune, etc.

Populația din România este estimată la 10 000 - 30 000 de perechi, tendința populațională fiind deocamdată necunoscută.

Amenințări și măsuri de conservare: Specia nu are amenințări majore. O amenințare cunoscută este hibridizarea cu ciocănitoarea pestriță mare, mai ales în zonele colonizate recent, fenomenul fiind redus atunci când zona este colonizată abundant. A fost considerată pestă în cadrul diferitelor plantații (migdal și altele), fiind deseori persecutată, acest fenomen fiind considerat restrâns.

Prezența în zona studiată: Specia este prezentă în zona vizată de planul de amenajament, în zona de suprapunere cu aria protejată ROSPA 0139 Piemontul Munților Metaliferi – Vințu. Populație permanentă (sedentară/rezidentă). Distribuția speciei este una omogenă în sit, se suprapune cu o gamă foarte variată de ecosisteme (păduri, pășuni cu arbori, livezi), exceptând terenurile agricole.

A236 *Dryocopus martius* (Ciocănitoare neagră)

Descriere: Ciocănitoarea neagră este larg răspândită în pădurile de foioase, de amestec și conifere, cu arbori ajunși la maturitate. Este cea mai mare ciocănitoare din Europa, având dimensiuni apropiate de cele ale unei ciori. Lungimea corpului este de 40 - 46 cm și o greutate de 250 - 370 g.

Anvergura aripilor este de circa 67 - 73 cm. Masculul este dificil de deosebit de femelă deși are întreg creștetul roșu spre deosebire de femelă care are pata roșie doar în partea din spate a creștetului capului. Penajul este negru. Se hrănește cu insecte și larvele acestora de sub scoarța arborilor. Longevitatea cunoscută este de 14 ani.

Localizare și comportament: Este o specie prezentă în cea mai mare parte a continentului european. Spre deosebire de restul speciilor de ciocănitori al căror zbor este ondulatoriu, ciocănitorea neagră are un zbor continuu asemănător cu cel al alunarului sau al gaiței. Realizează excavații mari în arborii bătrâni și uscați atât pentru odihna cât și pentru cuibărit. Înălțimea la care este realizată cavitatea pentru cuib variaza între 4 - 25 m. Diametrul intrării variaza între 8 - 11 cm, iar adâncimea cavității săpate în interiorul arborelui variaza între 37 - 60 cm. Timpul necesar pentru realizarea unei asemenea excavații poate ajunge și la câteva săptămâni. Este considerată o specie cheie în zonele împădurite, asigurând spații de cuibărit pentru multe specii de păsări și mamifere. Prin controlul exercitat asupra populațiilor de insecte de sub scoarță, protejează copacii. Bate frecvent darabana, iar ciocăniturile (15 - 20 pe secundă) durează circa 3 secunde. În timpul sezonului de cuibărit bate darabana și de câteva sute de ori pe zi. Ambele sexe bat darabana, însă masculii o fac mult mai frecvent. Darabana acestei specii este cea mai puternică și se aude de la o distanță de circa 3 km. Doar ciocăniturile bat darabana și este o formă de comunicare prin care își anunță prezența și își revendică teritoriul. Este o specie monogamă cel puțin pentru un sezon de cuibărit. Folosește un teritoriu ce variaza între 100 - 400 ha. Este o specie sedentară.


Amenințări și măsuri de conservare: Degradarea habitatelor și reducerea locurilor de cuibărit prin eliminarea arborilor maturi, a lemnului mort pe picior din păduri și a copacilor scorburoși. Un management prietenos al pădurilor pentru speciile caracteristice acestui tip de habitat este necesar și urgent.

Prezența în zona studiată: Specia este prezentă în zona vizată de planul de amenajament, în zona de suprapunere cu aria protejată ROSPA 0139 Piemontul Munților Metaliferi – Vințu. Populație permanentă (sedentară/rezidentă). Distribuția speciei se suprapune ecosistemelor forestiere din sit.

A234 *Picus canus* (Ghionoaie sură)

Descriere: Ghionoaia sură este caracteristică zonelor împădurite cu foioase și de amestec cu înălțimi de până la 600 m altitudine și în pădurile din preajma râurilor și a lacurilor. De mărime medie, este cu circa 20% mai mică decât ghionoaia verde. Lungimea corpului este de 27 - 30 cm și o greutate de 110 - 140 g. Anvergura aripilor este de circa 38 - 40 cm. Adulții au o înfățișare apropiată, însă masculul are ca semn distinctiv o pată roșie pe frunte. Penajul este verde măsliniu, iar capul gri - verde deschis. Se hrănește cu furnici și larvele acestora de sub scoarța copacilor. Uneori culege furnici și alte insecte și de pe sol. Longevitatea cunoscută este de 5 ani și 5 luni.

Localizare și comportament: Este o specie prezentă în cea mai mare parte a continentului european. Cuibărește în scorburi cu diametrul mediu de 5-7 cm și



reuşeşte să domine în competiția cu alte specii de păsări (în special cântătoare) pentru ocuparea scorburilor existente. Este foarte timidă și ascunsă în cea mai mare parte a anului, însă devine foarte activă în timpul sezonului de împerechere. Își apără agresiv teritoriile cu resurse bogate în furnici și cu multe excavații folosite ca teritorii de odihnă sau cuibărit. Teritoriul de cuibărit este de circa 50 - 100 ha și este mai mic decât cel folosit iarna pentru hrănire. Masculii rivali se urmaresc în zbor. Zonele mai extinse ale teritoriului sunt revendicate doar prin cântec și baterea darabanei, fără a fi aparate activ. Bate darabana mai frecvent decât ghionoaia verde, iar ciocăniturile (20 - 40 pe secunda) sunt bruște și durează circa 1 - 2 secunde. Doar ciocăniturile bat darabana și este o formă de comunicare prin care își anunță prezența și își revendică teritoriul. Ambii parteneri contribuie la realizarea excavației ce va fi folosită pentru cuibărit. Cele mai multe perechi folosesc o nouă cavitate de cuibărit în fiecare an, de obicei plasată în apropierea celei folosite în anul anterior. În timpul ritualului de împerechere masculul hrănește femela. Este o specie sedentară.

Amenințări și măsuri de conservare: Degradarea habitatelor și reducerea locurilor de cuibărit prin eliminarea lemnului mort pe picior din păduri și a copacilor scorburoși.

Prezența în zona studiată: Specia este prezentă în zona vizată de planul de amenajament, în zona de suprapunere cu aria protejată ROSPA 0139 Piemontul Munților Metaliferi – Vințu. Populație permanentă (sedentară/rezidentă). Specia a fost identificată în păduri de foioase dominate de *Quercus sp.* la Crișeni, Blandiana, Homorod, Cigmău, Bobâlna, Rapoltu Mare și Măgura Uroiului, în păduri aluviale în amonte Mereteu, în amonte de Sărăcsău, amonte și aval de Geoagiu, dar și într-o livadă la Folt.

A246 *Lullula arborea* (Ciocârlie de pădure)

Descriere: Ciocârlia de pădure este caracteristică zonelor deschise din pădurile de foioase sau conifere, cu vegetație ierboasă abundentă. Este mai mică și mai zveltă decât ciocarlia de câmp. Lungimea corpului este de 13,5 - 15 cm, cu o greutate de 23 - 35 g. Penajul este maroniu și se distinge de celelalte ciocârlii prin benzile albe de deasupra ochilor ce se unesc pe creștet. Penajul este similar la ambele sexe. Se hrănește cu insecte și semințe.

Localizare și comportament: Este o specie răspândită pe tot continentul european. Are un zbor ondulatoriu. Cântă dimineața devreme și seara. Cântă atât în zbor, cât și așezată pe un suport, sau chiar pe sol. Este monogamă. Cuibul este construit de către femelă pe sol, într-o zonă protejată de iarbă mai înaltă sau tufișuri. Migrează în timpul zilei și ierneză în Orientul Mijlociu.

Amenințări și măsuri de conservare: Folosirea insecticidelor are un impact puternic asupra populației. Păstrarea pădurilor deschise cu vegetație ierboasă înaltă, care să asigure condiții de cuibărit și hrănire este prioritară.

Prezența în zona studiată: Specia este prezentă în zona vizată de planul de amenajament, în zona de suprapunere cu aria protejată ROSPA 0139 Piemontul Munților Metaliferi – Vințu. Populație nerezidentă cuibăritoare (care utilizează aria naturală protejată pentru reproducere).



A214 *Otus scops* (Ciuș)

Descriere: Specie de pasăre răpitoare de noapte de talie mică (mai mică decât cucuveaua). Sexele sunt asemănătoare. Capul și spatele sunt maro cu pete albe, iar ventral este de culoare deschisă cu pete maro dispuse vertical. Pe cap prezintă două moțuri care sunt mai evidente când pasarea este în

stare de alertă. Ochii sunt de culoare galbenă. Lungimea corpului este de 19 - 21 cm, anvergura aripilor este de 47– 54 de cm, iar greutatea de 60 – 135 grame.

Localizare și comportament: Specia are o distribuție largă în Paleartic, începând din peninsula Iberică și până în Asia Centrală (Mongolia). În nord ajunge până în Belarus, iar în sud cuibărește inclusiv în nordul Africii. În România este răspândită în special în zonele de deal (inclusiv dealuri înalte), dar și zonele joase, de câmpie. Evită zonele montane.

Este o specie cuibăritoare, fiind singura specie dintre răpitoarele de noapte din România care migrează. Ierneză în Africa, la sud de Sahara; o parte rămân în sudul extrem al Europei și în nordul Africii (exemplarele din zonele respective, sunt probabil sedentare). Sosește în România începând cu luna aprilie și pleacă înspre cartierele de iernare în luna august.

În perioada de cuibărit preferă zonele deschise sau semideschise, livezi, crânguri din terenuri agricole și grădini părăsite. Este prezent și în habitate forestiere deschise, cu arbori foarte rari (pășuni împădurite). Este prezent și în zona montană până la altitudini de 1000 m (în România rar mai sus; în alte zone poate urca mult în zonele montane). Cuibărește și în parcuri din orașe sau curțile bisericilor.

Specie nocturnă, se hrănește predominant cu insecte. Consumă și alte nevertebrate cum ar fi: viermi, păianjeni etc. Uneori se hrănește și cu păsări mici, amfibieni, reptile și micromamifere.

În România, populația estimată este de 8000 – 20 000 de perechi. Tendința populațională este deocamdată necunoscută.

Amenințări și măsuri de conservare: Principala amenințare este legată de degradarea și pierderea habitatului propice prin tăierea arborilor bătrâni din zonele deschise, agricole sau mozaicuri de habitate. Alte amenințări sunt reprezentate de utilizarea intensivă pe scară largă a pesticidelor în agricultură, ceea ce duce la diminuarea resursei de hrană (insecte și rozătoare).

Prezența în zona studiată: Specia este prezentă în zona vizată de planul de amenajament, în zona de suprapunere cu aria protejată ROSPA 0139 Piemontul Munților Metaliferi – Vințu. Populație nerezidentă cuibăritoare (care utilizează aria naturală protejată pentru reproducere).



A072 *Pernis apivorus* (Viespar)

Descriere: Viesparul, cunoscut și sub denumirea de Șorecarul viespilor, este o specie caracteristică pădurilor de foioase cu poieni. Lungimea corpului este de 52 - 59 cm, și o greutate medie de 750 g pentru mascul și 910 g pentru femelă. Anvergura aripilor este cuprinsă între 113 - 135 cm. Lungimea corpului este puțin mai mare decât a șorecarului comun (*Buteo buteo*) și poate fi ușor confundat cu acesta, mai ales de la distanță. Sexele pot fi diferențiate după penaj, ceea ce este o situație neobișnuită pentru păsările mari de pradă. Masculul are capul gri - albăstrui, iar femela maro. În general, femela este mai închisă la culoare decât masculul. Se



hrănește cu larve și adulți de insecte, în special viespi și albine, dar și cu rozătoare, păsări, sopârle și șerpi.

Localizare și comportament: Este o specie cu o răspândire largă pe tot continentul european. Uneori poate fi văzut planând utilizând curenții termici ascendenți, într-o poziție caracteristică. De obicei zboară jos și se așază pe crengi, păstrându-și corpul într-o poziție orizontală, cu coada lăsată în jos. Sare de pe o creangă pe alta cu o singură bătaie din aripi, auzindu-se un zgomot specific. Cuibărește adeseori în cuiburi părăsite de cioară (*Corvus frugilegus*). Iernează în Africa.

Amenințări și măsuri de conservare: Braconajul reprezintă principala amenințare pentru această specie, iar oprirea vânătorii poate contribui la reducerea acestei presiuni.

Prezența în zona studiată: Specia este prezentă în zona vizată de planul de amenajament, în zona de suprapunere cu aria protejată ROSPA 0139 Piemontul Munților Metaliferi – Vințu. Populație nerezidentă cuibăritoare (care utilizează aria naturală protejată pentru reproducere).

A210 *Streptopelia turtur* (Turturică)

Descriere: Specie de pasăre de talie medie, mai mică decât porumbelul domestic. Specia nu prezintă dimorfism sexual. Partea dorsală a penajului este maro-roșcată, cu model întunecat, iar partea ventrală este de culoare deschisă, cu pieptul rozaliu cu tentă albastruie. Coada este relativ scurtă, cu laturile albe mărginite spre interior de negru. Pe laturile gâtului prezintă o pată cu dungi negre și albe. Ochii portocalii sunt înconjurați de o piele fără pene, de culoare roșiatică. La juvenil, penajul este mai uniform, cu maroniu și gri-albicios și nu prezintă pata pe gât. Lungimea corpului este de 25-28 cm, anvergura de 45-50 cm, iar greutatea este de 99-170 g.



Localizare și comportament: Specia este distribuită în jumătatea vestică a Palearcticii, de la Atlantic până în stepele Asiei centrale. În nord ajunge până în zona Țărilor Baltice, iar în sud cuibărește și în nordul Africii. Iernează în Africa Sub-sahariană (zona Sahel). În România specia cuibărește pe întreg teritoriul țării, în zonele de câmpie și dealuri joase.

Este o specie migratoare, cuibăritoare în România. Sosește de obicei la începutul lunii aprilie și pleacă spre locurile de iernare în lunile august-septembrie. Este migratoare pe distanță lungă, iernând în Africa Sub-sahariană.

Cuibărește în păduri deschise de foioase din zone joase cu subarboret abundent din apropierea zonelor agricole, zăvoaie, desișuri de tufe cu arbori sau aliniamente cu subarboret abundent. În zonele de iernare este prezentă în zone semi-deschise, precum și stepă și semi-deșert; ocupă și habitatele cu plantații de măslin, palmieri, salcâm și tufărișuri.

Se hrănește în principal cu hrană de origine vegetală, în special semințe, pe care le adună de pe sol. Ocazional consumă și nevertebrate: insecte, pupe, râme și melci mici.

Populația din România este estimată la 120 000 - 300 000 de perechi, tendința populațională fiind considerată incertă.

Amenințări și măsuri de conservare: Principalele amenințări responsabile de declinul speciei sunt modificările practicilor agricole și vânătoarea. Utilizarea pe scară largă a pesticidelor în agricultură are ca rezultat diminuarea resurselor de hrană. De asemenea transformarea terenurilor agricole prin distrugerea benzilor cu arbuști și tufe dintre parcelele agricole sau pajiști au dus la reducerea disponibilității locurilor specifice de cuibărit, precum și a resurselor de hrană.

Vânătoarea și braconajul sunt, de asemenea, semnificative în timpul migrației și în zonele de iernare. Alte amenințări asupra speciei: seceta severă din zonele de iernare, pierderea locurilor

adecvate de pasaj în timpul migrației, concurența cu guguștiucul pentru resurse de hrană și habitat, infecția cu parazitul protozoar *Trichomonas gallinae*, care poate provoca mortalitate.

Prezența în zona studiată: Specia este prezentă în zona vizată de planul de amenajament, în zona de suprapunere cu aria protejată ROSPA 0139 Piemontul Munților Metaliferi – Vințu. Populație nerezidentă cuibăritoare (care utilizează aria naturală protejată pentru reproducere).

A307 *Sylvia nisoria* (Silvie porumbacă)

Descriere: Este o specie de pasăre cântătoare de talie medie (ca silvie, este o specie de talie mare). Specia prezintă dimorfism sexual redus, masculul având penajul pe cap și spate de culoare neagră-albăstruiie, iar femela de culoare maro. Coloritul ventral este alb, cu dungi (barații) maro. Picioarele sunt de culoare maro, iar ciocul este mai mare și gri-negricios. Lungimea corpului este de 15 - 17 cm, iar greutatea este de 19 - 30 g.

Localizare și comportament: Specia are o distribuție largă Palearctică, fiind cuibăritoare în jumătatea estică a Europei, Asia Vestică și Centrală. În nord ajunge până în sudul Scandinaviei. Iernează în Africa sub-sahariană, fiind o specie migratoare de distanță lungă. În România este răspândită pe întreg teritoriul, din zonele joase de câmpie, până în zonele de deal, fiind mai abundentă în afara lanțului carpatic.



Specia cuibărește în România, fiind migratoare. Sosește de obicei începând cu sfârșitul lunii aprilie/începutul lunii mai și pleacă înapoi spre locurile de iernare în septembrie.

Specia este des întâlnită în zone cu tufișuri dese, zăvoaie, crânguri tinere, liziere. Cuibărește în special în zone de pajiști cu tufăriș abundent. Ocazional cuibărește în zone agricole tradiționale, mozaicate (cu șiruri de tufe între parcele).

Hrana este formată în principal din nevertebrate (insecte, păianjeni, viermi), mai ales în perioada de reproducere. În afara perioadei de reproducere consumă preponderent fructe de mici dimensiuni.

În România, populația este estimată la 177 916 - 364 962 de perechi cuibăritoare, tendința populațională fiind considerată crescătoare.

Amenințări și măsuri de conservare: Principala amenințare a speciei în teritoriile de reproducere este pierderea habitatului (tufărișului), dispărând astfel și locurile de cuibărit. Tufișurile sunt adesea eliminate din pajiști (obiceiul de curățire a pășunilor și a fânațelor) și din teren agricol (intensificarea agriculturii înseamnă unificarea parcelelor și eliminarea fâșiilor de vegetație naturală dintre ele, cu consecințe devastatoare asupra biodiversității). O altă amenințare este reprezentată de folosirea pe scară largă a pesticidelor, fenomen care duce la reducerea sursei de hrană.

Prezența în zona studiată: Specia este prezentă în zona vizată de planul de amenajament, în zona de suprapunere cu aria protejată ROSPA 0139 Piemontul Munților Metaliferi – Vințu. Populație nerezidentă cuibăritoare (care utilizează aria naturală protejată pentru reproducere).

3. CARACTERISTICILE DE MEDIU ALE ZONEI POSIBIL A FI AFECTATĂ SEMNIFICATIV

3.1. Factorul de mediu AER

Evaluarea calității atmosferei este considerată activitatea cea mai importantă în cadrul rețelei de monitorizare a factorilor de mediu, atmosfera fiind cel mai imprevizibil vector de propagare a poluanților, efectele făcându-se resimțite atât de către om cât și de către celelalte componente ale mediului.

Emisiile în aer rezultate în urma funcționării motoarelor termice din dotarea utilajelor și mijloacelor auto ce vor fi folosite în activitățile de exploatare sunt dependente de etapizarea lucrărilor. Întrucât aceste lucrări se vor desfășura punctiform pe suprafața analizată și nu au un caracter staționar nu trebuie monitorizate în conformitate cu prevederile Ordinului MMP nr. 462/1993 pentru aprobarea Condițiilor tehnice privind protecția atmosferei și Normelor metodologice privind determinarea emisiilor de poluanți atmosferici produși de surse staționare. Ca atare nu se poate face încadrarea valorilor medii estimate în prevederile acestui ordin.

Cu toate acestea, se poate afirma că nivelul acestor emisii este scăzut și că nu depășește limite maxime admise și că efectul acestora este anihilat de vegetația din pădure.

În vederea diminuării impactului asupra factorului de mediu aer se impune respectarea unor măsuri generale pentru întreaga zona vizată de amenajamentul silvic. Aceste măsuri sunt prezentate în cadrul secțiunii 8.2. - *Măsuri de diminuare a impactului asupra factorului de mediu aer* din prezentul raport de mediu.

3.2. Factorul de mediu APĂ

Promovarea utilizării durabile a apelor în totalitatea lor (subterane și de suprafață) a impus elaborarea unor măsuri unitare comune, care s-au concretizat la nivelul Uniunii Europene prin adoptarea Directivei 60/2000/EC referitoare la stabilirea unui cadru de acțiune comunitar în domeniul politicii apei. Inovația pe care o aduce acest document este ca resursa de apă să fie gestionată pe întregul bazin hidrografic, privit ca unitate naturală geografică și hidrologică, cu caracteristici bine definite și cu trăsături specifice.

Fondul forestier analizat este amplasat pe cursul mijlociu al bazinului hidrografic al Râului Mureș, care trece pe la sud de fondul forestier. Doi afluenți direcți de dreapta ai Mureșului colectează apele care se scurg de pe teritoriul U.P., respectiv vl. Vințului și vl. Stăunilor.

Apele din trupul de pădure Curmătura sunt colectate prin afluenți primari, secundari și terțiari ai văii Vințului, respectiv pr. Grobăneșului, pr. Frunții, pr. Calului. Apele din trupurile de pădure Poienița și Valea lui Mihai sunt de asemenea colectate de afluenți primari, secundari și terțiari ai văii Vințului, respectiv vl. Cetății, vl. Poienița și vl. lui Mihai. Apele din trupul de pădure Inuri sunt colectate de valea Stăunilor, cu afluenții ei primari și secundari: vl. Cărbunarilor și pr. Alunului.

Fiecare din cursurile principale de apă amintite au afluenți primari, secundari și terțiari, al căror debit, spre deosebire de colectoriile lor, este mic și inconstant, secând vara. Aceștia sunt de obicei activi doar în urma unor ploi abundente sau primăvara, după topirea zăpezii.

Pe ansamblu, rețeaua hidrografică din cuprinsul fondului forestier este bine reprezentată, dar este formată din cursuri de apă cu debit redus și inconstant (exceptând vl. Vințului și vl. Stăunilor).

Rețeaua hidrografică de suprafață prezintă un regim hidrologic mai puțin echilibrat, în cursul verii adesea secând. Pe ansamblu, densitatea rețelei hidrografice este de cca. 0,7 km/km².

Alimentarea rețelei hidrografice este pluvio-nivală, cu o contribuție subterană neînsemnată. Din această cauză în perioadele sărace în precipitații debitul multor cursuri scade simțitor până la secare completă. În timpul topirii zăpezilor de primăvară sau în urma unor precipitații bogate debitul rețelei hidrografice poate crește foarte mult, fără a dobândi însă caracter torențial.

Rețeaua hidrografică din zonă influențează direct vegetația forestieră din U.P. numai în zona cursurilor de apă ce o străbat direct. Indirect, o influențează prin contribuția ca și componentă stațională la rezultanta ecologică a condițiilor de vegetație. În general, are o influență pozitivă, dar sunt posibile fenomene extreme, generate de topirea bruscă a zăpezii sau de precipitații abundente, care au efecte devastatoare și violente, prin creșterea rapidă a debitelor pâraielor și transportul de aluviuni și materiale.

În vederea diminuării potențialului impact asupra factorului de mediu apă ca urmare a executării lucrărilor silvice propuse în cadrul amenajamentului silvic al U.P. I Inuri, se impune respectarea unor măsuri cu aplicare pentru întreg fondul forestier analizat. Aceste măsuri sunt prezentate în cadrul secțiunii **8.1. - Măsuri de diminuare a impactului asupra factorului de mediu apă** din prezentul raport de mediu.

3.3. Factorul de mediu SOL

Solul este definit drept un corp natural, modificat sau nu prin activitatea omului, format la suprafața scoarței terestre ca urmare a acțiunii interdependente a factorilor bioclimatici asupra materialului sau rocii parentale. Prin îngrijirea solului se are în vedere promovarea protecției mediului înconjurător și ameliorarea condițiilor ecologice, în scopul păstrării echilibrului dinamic al sistemelor biologice. Accentul se pune pe valorificarea optimă a tuturor condițiilor ecologice stabilindu-se relații între soluri, condiții climatice, factori biotici, la care se adaugă considerarea criteriilor sociale și tradiționale pentru asigurarea unei dezvoltări economice durabile.

Prin amenajamentul silvic analizat **59,28 ha (24%)** de pădure au fost încadrate, ca funcție prioritară sau secundară, în categoriile funcționale **1.2A – Arboretele situate pe stâncării, pe grohotișuri și pe terenuri cu eroziune în adâncime și pe terenuri cu înclinarea mai mare de 30 grade pe substrate de fliș (facies marnos, marno-argilos și argilos), nisipuri, pietrișuri și loess, precum și cele situate pe terenuri cu înclinare mai mare de 35 grade, pe alte substrate litologice (T II), 1.2E – Plantațiile forestiere de pe terenuri degradate (TII).**

Măsurile ce se vor lua pentru protecția solului și subsolului sunt prevăzute în regulile silvice, conform **Ordinului MMP nr. 1.540 din 3 iunie 2011 pentru aprobarea Instrucțiunilor privind termenele, modalitățile și perioadele de colectare, scoatere și transport al materialului lemnos, cu modificările și completările ulterioare.** În raza parchetelor se vor introduce numai gama de utilaje adecvate tehnologiei de exploatare aprobate de administratorul silvic și aflate în stare corespunzătoare de funcționare.

Sunt cartate și evidențiate și suprafețele cu soluri scheletice situate pe pante mari în care roca este la suprafață nu permite instalarea unei vegetații forestiere caracteristice (circa 41 ha). De precizat însă că, suprafețele care prezintă rocă la zi constituie ecosisteme naturale caracterizate de diferite grade de favorabilitate pentru specii de floră sau faună sălbatică și este necesară menținerea acestora în starea actuală.

Prin aplicarea prevederilor amenajamentului silvic, sursele posibile de poluare a solului și a subsolului sunt utilajele din lucrările de expoatare a lemnului (tractoare, TAF-uri, motofierastraie), combustibilii și lubrifianții utilizați de acestea, deșeurile menajere ce vor fi generate de personalul angajat al firmelor specializate ce vor întreprinde lucrările prevăzute de amenajamentul silvic analizat.

Lucrările vor fi realizate după normele de calitate în exploatarea forestieră, astfel încât cantitățile de deșeurii rezultate să fie limitate la minim.

Instalațiile de transport existente care deservește pădurea sunt reprezentate de două drumuri publice și un drum forestier. Ele asigură atât accesibilitatea fondului forestier cât și a posibilității în proporție de 62%. Accesibilitatea reduce semnificativ riscul de degradare a solului ca urmare a executării lucrărilor de exploatare, prin reducerea distanțelor de scos apropiat și prin reducerea timpilor de activitate desfășurată pentru transportul arborilor.

În concluzie, planul analizat nu propune implementarea de proiecte subsecvente cu scopul de a crește accesibilitatea fondului forestier, adică nu este propusă realizarea de noi drumuri forestiere.

În vederea diminuării impactului asupra factorului de mediu sol se impune respectarea unor măsuri generale pentru întreaga zonă vizată de amenajamentul silvic. Aceste măsuri sunt prezentate în

cadrul secțiunii 8.3. - *Măsuri de diminuare a impactului asupra factorului de mediu sol* din prezentul raport de mediu.

3.4. Factorul de mediu BIODIVERSITATE

Prin suprapunerea limitelor fondului forestier studiat cu limitele sitului ce face parte din rețeaua Natura 2000, stabilite conform Ordinului Ministrului Mediului și Pădurilor 2387/2011 (<http://www.mmediu.ro/beta/domenii/protectia-naturii-2/arii-naturale>), s-a constatat că suprafață de 19,26 ha de fond forestier este inclusă în aria de protecție specială avifaunistică ROSPA0139 *Piemontul Munților Metaliferi – Vințu*.

Fondul forestier este situat la altitudini cuprinse între 395 m - 905 m, cu vegetație dominată de gorun (47%), cer (18%), salcâm (11%), pin negru (10%), fag (9%), diverse tari (3%), la care se mai adaugă diverse alte specii (paltin, paltin de munte, carpen, cireș, tei, pin silvetru, jugastru, mojdrean, etc.).

Pătura ierbosă cuprinde specii precum *Luzula albida*, *Carex sp.*, *Carex caryophyllea*, *Poa pratensis*, *Festuca altissima*, etc.

În suprafața fondului forestier suprapusă cu aria naturală protejată a fost identificat un tip de habitat: F.C., R4129 Păduri dacice de gorun (*Quercus petraea*) și fag (*Fagus sylvatica*) cu *Festuca drymeia*.

Speciile de interes conservativ din perimetrul vizat de amenajamentul silvic al U.P. I Inuri sunt următoarele: *Aquila pomarina* (Acvilă țipătoare mică), *Caprimulgus europaeus* (Caprimulg), *Circaetus gallicus* (Șerpar), *Dendrocopos medius* (Ciocănitoare de stejar), *Dendrocopos syriacus* (Ciocănitoare de grădini), *Dryocopus martius* (Ciocănitoare neagră), *Lullula arborea* (Ciocârlia de pădure), *Otus scops* (Ciuș), *Pernis apivorus* (Viespar), *Picus canus* (Ghionoaie sură), *Streptopelia turtur* (Turturică), *Sylvia nisoria* (Silvie porumbacă).

Speciile relevante pentru studiu, deși nu sunt în relație de dependență unele față de altele, sunt în schimb toate în relație directă cu habitatele identificate, intervenția asupra acestora putând avea efecte și asupra unor exemplare din aceste specii. Astfel, din punct de vedere funcțional, în cadrul capitolului de evaluare a impactului se vor urmări impactul asupra speciilor ca urmare a afectării suprafeței sau caracteristicilor habitatelor.

Asigurarea unui management silvic eficient, cu accent pe menținerea tipului natural fundamental de pădure și asigurarea unui ciclu de producție de 110 de ani conduce la menținerea diversității biologice specifice și la asigurarea condițiilor de habitat pentru unele specii din fauna și flora europeană de interes conservativ dependente de existența arboretelor mature.

Prin implementarea prevederilor amenajamentului silvic propus nu va fi afectat semnificativ mediul din zona în care acesta este amplasat. Implementarea prevederilor amenajamentului silvic contribuie la îmbunătățirea condițiilor de mediu din amplasament, cu condiția respectării recomandărilor din Raportul de mediu.

4. PROBLEME DE MEDIU EXISTENTE, RELEVANTE PENTRU AMENAJAMENTUL SILVIC

4.1. ASPECTE GENERALE

Pe baza analizei stării actuale a mediului au fost identificate aspectele caracteristice și problemele relevante de mediu pentru zona de implementare a Amenajamentului Silvic.

Conform prevederilor HG nr. 1076/2004 și ale Anexei I la Directiva 2001/42/CE, factorii/aspectele de mediu care trebuie avuți în vedere în cadrul raportului de mediu pentru planuri și programe, sunt:

- biodiversitatea;
- populația;
- sănătatea umană;
- fauna;
- flora;
- solul;
- apa;
- aerul;
- factorii climatici;
- valorile materiale;
- patrimoniul cultural, inclusiv patrimoniul arhitectonic și arheologic;
- peisajul.

Luând în considerare tipul de plan analizat, și anume, *amenajament silvic*, prevederile acestuia, aria de aplicare și caracteristicile, s-au stabilit ca relevanți pentru zona de implementare următorii factori/aspecte de mediu:

- populația și sănătatea umană;
- mediul economic și social;
- solul;
- biodiversitatea (flora, fauna);
- apa;
- aerul, zgomotul și vibrațiile;
- factorii climatici;
- peisajul.

Problemele de mediu actuale relevante pentru zona de implementare au fost identificate pentru fiecare dintre factorii/aspectele de mediu care s-au prezentat mai sus. A fost adoptat acest mod de abordare pentru a asigura tratarea unitară a tuturor elementelor pe care le presupune raportul de mediu. Rezultatele procesului de identificare a problemelor de mediu actuale pentru Amenajamentul Silvic U.P. I Inuri sunt prezentate în tabelul următor.

Tabel 27: Probleme de mediu actuale pentru zona de implementarea a Amenajamentului Silvic

Factor/aspect de mediu	Probleme actuale de mediu
Populația și sănătatea umană	Zona vizată de amenajamentul silvic analizat nu este populată, în sensul suprapunerii acesteia cu zone locuite. În zona fondului forestier amenajat în cadrul U.P. I Inuri se desfășoară activități de management silvic, cinegetic și se înregistrează prezența culegătorilor sezonieri de ciuperci și fructe de pădure. Având în vedere cele anterior menționate, se constată că implementarea amenajamentului silvic al U.P. I Inuri nu poate conduce la afectarea populației și sănătății umane.
Mediul economic și social	Obiectivele economice propuse de plan sunt următoarele: obținerea de masă lemnoasă de calitate ridicată, valorificabilă industrial; satisfacerea nevoilor de lemn pentru construcții rurale, lemn de foc și alte utilizări; valorificarea altor resurse

Factor/aspect de mediu	Probleme actuale de mediu
	<p>nelemnoase disponibile, în condițiile legii;</p> <p>Obiectivele sociale propuse de plan sunt următoarele: satisfacerea necesităților recreațional-estetice și sanogene ale locuitorilor din zonă și ale turiștilor care practică drumețiile și sunt iubitori de natură; valorificarea forței de muncă locale la lucrările de îngrijire și conducere a pădurii.</p> <p>Amenajamentul silvic analizat nu aduce restricții privind utilizarea traseelor turistice. Având în vedere cele anterior menționate, se constată că implementarea amenajamentului silvic al U.P. I Inuri nu poate conduce la afectarea mediului economic și social, ci din contră.</p>
Biodiversitate	<p>U.P. I Inuri se suprapune parțial cu situl Natura 2000 <i>ROSPA 0139 Piemontul Munților Metaliferi - Vințu</i> (7,9% din suprafața planului).</p> <p>Din corelarea tipurilor de pădure cu tipurile de habitate de interes comunitar se constată că în suprafața suprapusă cu aria naturală protejată a fost identificat următorul tip de habitat: F.C., R4129 Păduri dacice de gorun (<i>Quercus petraea</i>) și fag (<i>Fagus sylvatica</i>) cu <i>Festuca drymeia</i>.</p> <p>Speciile de interes conservativ din perimetrul vizat de amenajamentul silvic al U.P. I Inuri sunt următoarele: <i>Aquila pomarina</i> (Acvilă țipătoare mică), <i>Caprimulgus europaeus</i> (Caprimulg), <i>Circaetus gallicus</i> (Șerpar), <i>Dendrocopos medius</i> (Ciocănitoare de stejar), <i>Dendrocopos syriacus</i> (Ciocănitoare de grădini), <i>Dryocopus martius</i> (Ciocănitoare neagră), <i>Lullula arborea</i> (Ciocârliă de pădure), <i>Otus scops</i> (Ciuș), <i>Pernis apivorus</i> (Viespar), <i>Picus canus</i> (Ghionoaie sură), <i>Streptopelia turtur</i> (Turturică), <i>Sylvia nisoria</i> (Silvie porumbacă).</p> <p>Modul în care implementarea amenajamentului silvic al U.P. I Inuri afectează habitatele de interes comunitar sau speciile de interes conservativ este detaliat și tratat în capitolele următoare ale prezentului raport de mediu.</p>
Solul	<p>Stratul de sol al zonei analizate nu este poluat, dar există posibilitatea afectării calității solului de-a lungul traseelor de deplasare a utilajelor folosite în lucrările de expoatare a masei lemnoase (tractoare, TAF-uri, motofierăstraie) prin pierderi accidentale de combustibili și lubrifianți utilizați de acestea.</p> <p>Tehnologia de colectare a lemnului poate determina apariția de fenomene de eroziune, dacă nu este adaptată corect condițiilor din teren.</p> <p>Deșeurile menajere generate de personalul angajat al unităților specializate ce vor întreprinde lucrările prevăzute de amenajamentul silvic reprezintă de asemenea un potențial impact negativ asupra calității solului.</p> <p>În vederea diminuării impactului asupra factorului de mediu sol se impune respectarea unor măsuri generale pentru întreaga zonă vizată de amenajamentul silvic. Aceste măsuri sunt prezentate în cadrul subcapitolului 8.3. - <i>Măsuri de diminuare a impactului asupra factorului de mediu sol</i> din prezentul raport de mediu.</p>
Apa	<p>Prin aplicarea amenajamentului silvic <u>nu se generează ape uzate tehnologice și nici ape menajere.</u></p> <p>În urma activităților de exploatare forestieră și a activităților silvice poate să apară un nivel ridicat de perturbare a solului care conduce la creșterea încărcării cu sedimente a apelor de suprafață, mai ales în timpul precipitațiilor abundente, având ca rezultat direct creșterea concentrației de materii în suspensie în receptorii de suprafață. Totodată mai pot apare pierderi accidentale de carburanți și lubrifianți de la utilajele forestiere și mijloacele auto de transport a masei lemnoase.</p> <p>Aceste categorii de impact nu pot să conducă la afectarea semnificativă a calității apelor de suprafață și sub nicio formă a celor subterane.</p> <p>În vederea diminuării impactului asupra factorului de mediu apă se impune respectarea unor măsuri generale, detaliate în cadrul subcapitolului 8.1. - <i>Măsuri de diminuare a impactului asupra factorului de mediu apă</i> din prezentul raport de mediu.</p>
Aerul, zgomotul și vibrațiile	<p>Zona nefiind locuită, principalele surse potențiale de poluare în cadrul amplasamentelor sunt cele reprezentate de autovehiculele care participa la trafic și de exploatarea forestiere, toate nesemnificative.</p> <p>Nivelurile de zgomot și vibrații generate de traficul rutier și de utilizarea fierăștraielor mecanice sunt atenuate foarte eficient de vegetație.</p> <p>Starea calității atmosferei este bună și nu este afectată în mod semnificativ de implementarea amenajamentului silvic.</p> <p>În vederea diminuării impactului asupra factorului de mediu aer se impune respectarea unor măsuri generale, detaliate în cadrul subcapitolului 8.2. - <i>Măsuri de</i></p>

Factor/aspect de mediu	Probleme actuale de mediu
	<i>diminuare a impactului asupra factorului de mediu aer din prezentul raport de mediu.</i>
Factorii climatici	Clima este specifică zonei de dealuri, cu veri calde și ierni reci, cu cantități de precipitații variate de la an la an, dar suficiente dezvoltării vegetației. Fenomenul de încălzire a climei care este evidențiat la nivel global, continental și național, se manifestă într-o anumită măsură și în zona analizată. Fenomenul de încălzire globală poate afecta biodiversitatea atât direct cât și indirect și ar putea avea efect direct asupra evoluției ființelor vii. În acest sens, se constată importanța asigurării continuității fondului forestier, deoarece pădurea aduce un aport important la reducerea conținutului de dioxid de carbon și joacă un rol important în regularizarea debitelor cursurilor de apă, în asigurarea calității apei și în protejarea unor surse de apă.
Peisajul	Prin poziția sa geografică, amplasamentul fondului forestier analizat este caracteristic peisajului montan: relief muntos cu vârfuri semete, văi adânci, șei ce coboară abrupt sau domol, resurse naturale din belșug, mari întinderi de păduri, o diversitate de plante și animale, un fond cinegetic valoros. Implementarea amenajamentului silvic va genera asupra peisajului un impact minim, nesemnificativ, la scară locală, inerent aplicării lucrărilor silvice propuse de un amenajament silvic. Eventualele schimbări, țin de estetica peisajului și sunt evidente pe termen scurt în cazul unor modificări ale înălțimii arboretelor.

4.2. DESCRIEREA STĂRII DE CONSERVARE A ARIILOR NATURALE PROTEJATE DE INTERES COMUNITAR

4.2.1. Obiectivele de conservare a ariilor naturale protejate de interes comunitar

Baza legislativă pentru înființarea rețelei Natura 2000 o constituie Directivele 79/409/EC („Directiva Păsări”) și 92/43/EEC („Directiva Habitate”). Conform Directivei Habitate, scopul rețelei Natura 2000 este de a stabili un „statut de conservare favorabil” pentru habitatele și speciile considerate a fi de interes comunitar. Conceptul de „statut de conservare favorabil” este definit în articolul 1 al directivei habitate în funcție de dinamica populațiilor de specii, tendințe în răspândirea speciilor și habitatelor și de restul zonei de habitate. (Natura 2000 și pădurile, C.E.)

Articolul 4 al Directivei Habitate afirmă în mod clar că de îndată ce o arie este constituită ca sit de importanță comunitară, aceasta trebuie tratată în conformitate cu prevederile Articolului 6. Înainte de orice se vor lua măsuri ca practicile de utilizare a terenului să nu provoace degradarea valorilor de conservare ale sitului. Pentru siturile forestiere, de exemplu, aceasta ar putea include, să nu se facă defrișări pe suprafețe mari, să nu se schimbe forma de utilizare a terenului sau să nu se înlocuiască speciile indigene de arbori cu alte specii exotice.

Obiectivele de conservare a ariei naturale protejate de interes comunitar au în vedere menținerea și restaurarea statutului favorabil de conservare a speciilor și habitatelor de interes comunitar. Stabilirea obiectivelor de conservare se face ținându-se cont de caracteristicile ariei naturale protejate de interes comunitar (reprezentativitate, suprafața relativă, populația, statutul de conservare etc.), prin planurile de management al ariilor naturale protejate de interes comunitar.

Integritatea ariei naturale protejate de interes comunitar este posibil afectată dacă planul poate:

1. să reducă suprafața habitatelor și/sau numărul exemplarelor speciilor de interes comunitar;
2. să ducă la fragmentarea habitatelor de interes comunitar;
3. să aibă impact negativ asupra factorilor care determină menținerea stării favorabile de conservare a ariei naturale protejate de interes comunitar;
4. să producă modificări ale dinamicii relațiilor care definesc structura și/sau funcția ariei naturale protejate de interes comunitar.

4.2.2. Descrierea stării de conservare a ariilor naturale protejate de interes comunitar

Pentru evaluarea stării de conservare a habitatelor forestiere s-a folosit setul de indicatori propus în cadrul Proiectului LIFE05 NAT/RO/000176 - „Habitare prioritare alpine, subalpine și forestiere din România” (Stăncioiu et al. 2008). Desigur, pentru un management corespunzător al populațiilor speciilor de de păsări și carnivore pentru care a fost propus situl, pot apărea anumite măsuri în plus față de cele referitoare strict la gospodărirea durabilă a habitatelor forestiere, însă nu considerăm că vor exista motive pentru care unele vor intra în conflict cu celelalte.

Starea de conservare se referă la habitatul ca întreg (la nivel de sit) și nu la porțiuni din acesta (arborete individuale din cadrul sitului). Cu toate acestea, din motive tehnico-organizatorice (situații complexe sub raportul proprietății, administrării, fragmentării habitatului etc.), considerăm că aceasta trebuie să fie evaluată la **nivelul fiecărui arboret** (ca unitate elementară în gospodărirea pădurilor) folosind ca model de referință structura tipurilor naturale fundamentale de pădure (Pașcovschi și Leandru 1958). Dacă fiecare arboret va prezenta o stare de conservare favorabilă cu atât mai mult suma lor (întreaga suprafață a habitatului la nivel de sit) va fi într-o astfel de stare. În plus, existența unei porțiuni cât de mici într-o stare nefavorabilă conservării ar putea trece neobservată (efectul ei asupra întregului ar putea fi considerat drept nesemnificativ) în cazul în care habitatul este evaluat ca întreg și nu la nivel de arboret individual așa cum propunem în abordarea de față.

Tabel 28: Evaluarea stării favorabile de conservare (extras din Stăncioiu et al. 2008)

Indicatorul supus evaluării	Mod de exprimare	Valoarea indicatorului	
		Normală	Pragul acceptabil
1. Suprafața			
1.1. Suprafața minimă	hectare	≥ 1 la arboretele pure	Minim 1
		≥ 3 la arboretele amestecate	Minim 3
1.2. Dinamica suprafeței	% de diminuare (privită ca distrugere atât a biotopului cât și a biocoenozii) din suprafața subparcele	0	Maxim 5
2. Etajul arborilor			
2.1. Compoziția	% de participare a speciilor principale de bază în compoziția arboretului, potrivit tipului natural fundamental de pădure	80 – 100 în cazul arboretelor pure sau constituite doar din specii principale de bază	Minim 60
		50 – 70 în cazul arboretelor de amestec dintre specii principale de bază și alte specii	Minim 40
2.2. Specii alohtone	% din compoziția arboretului	0	Maxim 20
2.3. Mod de regenerare (cu excepția habitatului 91D0*)	% de arbori regenerați din sămânță din total arboret	100	minim 60 (excepții: habitatul 91E0* - minim 40)
2.4. Consistența - cu excepția arboretelor în curs de regenerare	% de închidere a coronamentului la nivel de arboret	80 – 100 în cazul habitatelor de pădure	Minim 70
		30 – 50 în cazul habitatelor de rariște	Minim 20
2.5. Numărul de arbori uscați pe picior (cu excepția arboretelor sub 20 ani)	Număr de arbori la hectar	4 – 5 în arborete de până la 80 ani	Minim 3
		2 – 3 în arborete de peste 80 ani	Minim 1
2.6. Numărul de arbori aflați în curs de descompunere pe sol (cu excepția arboretelor sub 20 ani)	Număr de arbori la hectar	4 – 5 în arborete de până la 80 ani	Minim 3
		2 – 3 în arborete de peste 80 ani	Minim 1
3. Semințișul (doar în arboretele sau terenurile în curs de regenerare)			
3.1. Compoziția	% de participare a speciilor principale de bază în compoziția arboretului, potrivit tipului natural fundamental de pădure	80 – 100 în cazul arboretelor pure sau constituite doar din specii principale de bază	Minim 60
		50 – 70 în cazul arboretelor de amestec dintre specii principale de bază și alte specii	Minim 40
3.2. Specii alohtone	% de acoperire pe care îl realizează speciile alohtone din total subparcelă	0	Maxim 20

Indicatorul supus evaluării	Mod de exprimare	Valoarea indicatorului	
		Normală	Pragul acceptabil
3.3. Mod de regenerare	% de acoperire pe care îl realizează exemplarele regenerare din sămânță din total semințis	100	Pentru habitatul 91E0* - minim 50 %. Pentru restul habitatelor minim 70 %
3.4. Grad de acoperire	% de acoperire pe care îl realizează semințisului plus arborii bătrâni (unde există – în cazul arboretelor în care se aplică tratamente bazate pe regenerare sub masiv) din total arboret	≥ 80 în cazul habitatelor de pădure	Minim 70
		> 30 în cazul habitatelor de rariște	Minim 20
4. Subarboretul (doar în arboretele cu vârstă de peste 30 ani)			
4.1. Specii alohtone	% de acoperire din suprafața arboretului	0	Maxim 20
5. Stratul ierbos (doar în arboretele cu vârstă de peste 30 ani)			
5.1. Specii alohtone	% de acoperire din suprafața arboretului	0	Maxim 20
6. Perturbări			
6.1. Suprafața afectată a etajului arborilor	% din suprafața arboretului pe care existența etajului arborilor este pusă în pericol	0	Maxim 10
6.2. Suprafața afectată a semințisului	% din suprafața arboretului pe care existența semințisului este pusă în pericol	0	Maxim 20
6.3. Suprafața afectată a subarboretului	% din suprafața arboretului pe care existența subarboretului este pusă în pericol	0	Maxim 20
6.4. Suprafața afectată a stratului ierbos	% din suprafața arboretului pe care existența stratului ierbos este pusă în pericol	0	Maxim 20

În ceea ce privește indicatorii prezentați în tabel se impun următoarele clarificări (Stăncioiu et al. 2008):

Suprafața habitatului. Chiar dacă nu există limite de suprafață impuse de Rețeaua Natura 2000, în general, atunci când habitatul în cauză ocupă suprafețe prea mici, întrucât menținerea integralității și a continuității acestuia sunt dificil de asigurat, se recomandă fie să i se mărească suprafața (dacă acest lucru este posibil), fie suprafața respectivă să fie considerată „fără cod Natura 2000”;

Dinamica suprafeței. Trebuie reținut faptul că acest indicator se referă strict la diminuarea suprafeței pe care există habitatul de importanță comunitară (pentru care a fost declarat situl). În plus, chiar și pentru cazurile în care diminuarea suprafeței este sub pragul maxim admis prezentat în tabel, se vor lua măsuri de revenire cel puțin la suprafața inițială (fie prin refacere pe vechiul amplasament, fie prin extindere într-o altă zonă).

Compoziția arboretului. În arboretele tinere trebuie privită ca grad de acoperire al coronamentului, iar în cele mature ca indice de densitate (ponderi în volum).

Modul de regenerare al arboretului. Trebuie subliniat faptul că Rețeaua Ecologică Natura 2000 nu impune regenerarea exclusiv din sămânță a habitatelor forestiere¹. Cu toate acestea, având în vedere efectele negative ale regenerării repetate din lăstari, este de preferat ca regenerarea generativă (sau cea din drajoni, atunci când cea din sămânță este dificil de realizat) să fie promovată ori de câte ori este posibil. Regenerarea generativă include și plantațiile (dar cu puietii obținuți din sămânță de proveniență corespunzătoare – locală sau din ecotip similar).

Arbori uscați în arboret. Rețeaua Ecologică Natura 2000 nu impune prezența lemnului mort (arbori uscați pe picior sau căzuți la sol). Cu toate acestea, prezența acestora în arboret denotă o biodiversitate crescută și ca atare existența lor trebuie promovată. La evaluarea acestui indicator se vor inventaria arborii de acest fel de dimensiuni medii la nivel de arboret. În plus, în arboretele tinere (sub 20 ani), în care eliminarea naturală este foarte activă, acești indicatori nu au relevanță.

¹ Practic, dacă doar acești doi indicatori (modul de regenerare și prezența arborilor uscați) arată o stare de conservare nefavorabilă (nu se încadrează în valorile de prag), starea generală a arboretului nu trebuie considerată nefavorabilă. Reducerea lor în parametrii propuși va trebui realizată în viitor prin măsuri de gospodărire adecvate.

Gradul de acoperire al semințișului. Acest indicator nu se va estima în primii 2 ani după executarea unei tăieri de regenerare (mai ales în cazul celor cu caracter de însămânțare).

Compoziția floristică a subarboretului și păturii erbacee. La evaluare se va ține seama de stadiul de dezvoltare al arboretului. În plus, în cazul păturii erbacee este de dorit ca evaluarea să surprindă atât aspectul vernal cât și cel estival.

Perturbări. Se includ aici suprafețe de pe care minim 50% din exemplarele unui etaj al arboretului sunt vătămate (înțelegând prin aceasta că la nivel de fito-individ intensitatea distrugerilor reprezintă cel puțin 50% din suprafața asimilatoare); nu vor face obiectul evaluării etajele care asigură o acoperire mai mică de 10%. Evaluarea se face la nivelul fiecărui etaj, nu se cumulează suprafețele afectate de la mai multe etaje. Factorii de stres/situațiile limitative care pot avea un impact major asupra habitatelor forestiere din sit sunt în general:

- ✓ **de natură abiotică:** doborâturi/rupturi produse de vânt și/sau de zăpadă, viituri/revărsări de ape, depuneri de materiale aluvionare, etc.;
- ✓ **de natură biotică:** vătămări produse de insecte, ciuperci, plante parazite, microorganisme, faună, etc.;
- ✓ **de natură antropică:** tăieri ilegale, incendieri, poluare, exploatarea resurselor (rocă, nisip, pietriș etc.), eroziunea și reducerea stabilității terenului, pășunatul etc.

Totuși chiar dacă anumite perturbări (pășunatul și trecerea animalelor prin habitat, incendiile de litieră etc.) nu au un efect imediat și foarte vizibil asupra etajului arborilor, suprafața afectată de acestea nu trebuie să depășească 20% din suprafața totală a arboretului.

În cele ce urmează se prezintă analiza stării de conservare a habitatelor forestiere din suprafața Amenajamentului Silvic. De asemenea, se enumeră cei mai reprezentativi factori perturbatori (amenințări), atât cei existenți cât și cei cu caracter potențial.

Tabel 29: Starea de conservare pe fiecare habitat în funcție de indicatorii acesteia

Indicatorii ai stării de conservare		Starea de conservare la nivelul habitatului:
		F.C.
Dinamica suprafeței		100% favorabil
La nivel de arboret:	Compoziția	100% favorabil
	Modul de regenerare	100% favorabil
	Consistența	100% favorabil
La nivel de semințiș	Compoziția	100% favorabil
	Modul de regenerare	100% favorabil
	Gradul de acoperire	100% favorabil
La nivel de subarboret	Compoziția (Sp. alohtone)	100% favorabil
La nivel de strat ierbos	Compoziția (Sp. alohtone)	100% favorabil
Factori destabilizatori de intensitate ridicată	Nivel arboret	37% favorabil (pe 63% din suprafață tulpini nesănătoase în proporție 40%)
	Nivel subarboret	100% favorabil
	Nivel pătură erbacee	100% favorabil

Tabelul - Starea de conservare pe fiecare habitat în funcție de indicatorii acesteia prezintă de fapt care sunt indicatorii pentru care s-a înregistrat o stare de conservare nefavorabilă în cazul fiecărui tip de habitat.

Procentele din tabelul anterior se referă la starea de conservare a unui anumit habitat evaluată pe fiecare indicator în parte. Este posibil ca în cazul aceluiași arboret, mai mulți indicatori să indice o stare de conservare nefavorabilă (să nu corespundă pragurilor prezentate în *Tabelul - Evaluarea stării favorabile de conservare (extras din Stăncioiu et al. 2008)*). Așadar, aceeași suprafață poate să apară în mod repetat în tabel. Pentru a calcula suprafața totală reală care se află într-o stare de conservare nefavorabilă au fost verificate toate arboretele în care doi sau mai mulți indicatori nu îndeplinesc pragurile din *Tabelul - Evaluarea stării favorabile de conservare (extras din*

Stăncioiu et al. 2008). Astfel, după eliminarea dublărilor și triplărilor de suprafețe, a fost obținută suprafața habitatului la nivel de Amenajament Silvic pentru care starea de conservare este nefavorabilă. Aceasta se prezintă mai jos în tabel:

Tabel 30: Starea de conservare pe fiecare habitat forestier

Habitat	Suprafața habitatului din Amenajamentul Silvic în sit (ha)	Suprafața cu stare de conservare favorabilă		Suprafața cu stare de conservare parțial favorabilă		Suprafața cu stare de conservare nefavorabilă	
		ha	%	ha	%	ha	%
Fără corespon.	19,26	19,26	100	-	-	-	-
Fără veg. forestieră	-	-	-	-	-	-	-
TOTAL	19,26	19,26	100	-	-	-	-

Din analiza tabelelor anterioare rezultă ca în majoritatea cazurilor, stare de conservare este favorabilă datorită compoziției actuale a arboretelor.

Tulpinile nesănătoase prezente sunt rezultatul acțiunii factorului antropic, respectiv a unei gospodăririi greșite în trecut. Trebuie menționate: pășunatul abuziv, tăierile în delict, neexecutarea la timp a tăierilor de îngrijire, neexecutarea tăierilor de refacere și substituie, care au condus la păstrarea unor arborete degradate. În general, tulpini nesănătoase apar în arboretele cu proveniență majoritară din lăstari (în gorunte).

Tabel 31: Factori cu potențial perturbator care trebuie avuți în vedere pentru evitarea deteriorării stării de conservare a habitatelor forestiere

Habitat Natura 2000	Factorul cu potențial perturbator
F.C. (R4129)	<ul style="list-style-type: none"> - extragerile de masă lemnoasă efectuate necorespunzător, - împădurirea cu alte proveniențe decât cele locale, - tăierile în delict, - extracția unor materiale de construcție, - turismul necontrolat, - pășunatul și trecerea animalelor domestice, - vătămările produse de entomofaună și de agenți fitopatogeni, - pagubele produse de fauna sălbatică (în special urs și cervide), - incendiile naturale și antropice.

❖ Evaluarea stării de conservare a fiecărei specii de interes conservativ

Conform articolului 2.2 al Directivei Habitate 92/43/CEE, măsurile prevăzute în Directivă sunt destinate să mențină sau să readucă într-o stare de conservare favorabilă tipurile de habitate naturale și speciile de floră și faună sălbatică de importanță comunitară.

Prin urmare, atingerea și/sau menținerea „stării de conservare favorabilă” (SCF) reprezintă obiectivul care trebuie atins pentru toate habitatele și speciile de importanță comunitară.

Starea de conservare, inclusiv starea de conservare favorabilă sunt definite în Directivă în cadrul articolelor 1(e) pentru habitate și 1(i) pentru specii astfel:

”(i) Starea de conservare a unei specii reprezintă suma influențelor ce acționează asupra unei specii, și care ar putea afecta pe termen lung distribuția și abundența populației acesteia.

Starea de conservare a unei specii este considerată favorabilă dacă:

- datele de dinamică a populației pentru specia respectivă indică faptul că specia se menține pe termen lung ca element viabil al habitatelor sale naturale; și

- arealul natural al speciei nu se reduce și nici nu există premisele reducerii în viitorul predictibil;

- specia dispune și este foarte probabil că va continua să dispună de un habitat suficient de extins pentru a-și menține populația pe termen lung;”

Pentru toate situațiile în care nu există suficiente informații pentru a realiza o evaluare corespunzătoare, starea de conservare este considerată „necunoscută”.

Astfel, starea de conservare a unei specii presupune evaluarea stării de conservare din punct de vedere al următorilor parametri:

- ✓ mărimea populației speciei;
- ✓ habitatul speciei;
- ✓ perspectivele viitoare ale speciei.

Evaluarea stării globale de conservare a speciei se obține prin agregarea rezultatelor a trei parametri, respectiv:

- ✓ Starea de conservare din punct de vedere al populației speciei
- ✓ Starea de conservare din punct de vedere al habitatului speciei
- ✓ Starea de conservare din punct de vedere al perspectivelor speciei în viitor

Datele despre descrierea stării de conservare a fiecărei specii de interes conservativ din aria naturală protejată ROSPA 0139 Piemontul Munților Metaliferi - Vințu au fost preluate din de *Planul de management al siturilor Natura 2000 - ROSPA0139 Piemontul Munților Metaliferi – Vințu (incluzând rezervația naturală 2.519 Măgura Uroiului) și ROSCI0419 Mureșul Mijlociu – Cugir*, starea de conservare a speciilor de interes comunitar în perimetrul de suprapunere cu fondul forestier este prezentată în tabelele următoare:

Tabel 32: Parametri pentru evaluarea stării de conservare a speciilor din punct de vedere al populației

Nr.	Parametru	Descriere
A.1.	Specia	<i>Aquila pomarina</i>
A.2.	Tipul populației speciei în aria naturală protejată	Populație nerezidentă cuibăritoare (care utilizează aria naturală protejată pentru reproducere)
A.3.	Mărimea populației speciei în aria naturală protejată	2 - 4 perechi clocitoare
A.4.	Calitatea datelor referitoare la populația speciei din aria naturală protejată	medie - date estimate pe baza extrapolării și/sau modelării datelor obținute prin măsurători parțiale
A.5.	Raportul dintre mărimea populației speciei în aria naturală protejată și mărimea populației naționale	0-2%, corespunzătoare clasei „C” din formularul standard Natura 2000
A.6.	Mărimea populației speciei în aria naturală protejată comparată cu mărimea populației naționale	nesemnificativă
A.7.	Mărimea reevaluată a populației estimate în planul de management anterior	Nu este cazul
A.8.	Mărimea populației de referință pentru starea favorabilă în aria naturală protejată	2 perechi clocitoare
A.9.	Metodologia de apreciere a mărimii populației de referință pentru starea favorabilă	Au fost luate în calcul cerințele ecologice și biologice ale speciei, suprafața sitului și calitatea habitatului în sit.
A.10	Raportul dintre mărimea populației de referință pentru starea favorabilă și mărimea populației actuale	”≈” – aproximativ egal
A.11	Tendența actuală a mărimii populației speciei	Nu este cazul - este prima evaluare a stării de conservare a speciei în aria naturală protejată.
A.12	Calitatea datelor privind tendința actuală a mărimii populației speciei	Nu este cazul - este prima evaluare a stării de conservare a speciei în aria naturală protejată.
A.13	Magnitudinea tendinței actuale a mărimii populației speciei	Nu este cazul - este prima evaluare a stării de conservare a speciei în aria naturală protejată.
A.14	Magnitudinea tendinței actuale a mărimii populației speciei exprimată	Nu este cazul - este prima evaluare a stării de conservare a speciei în aria naturală protejată.

Nr.	Parametru	Descriere
A.1.	Specia	<i>Aquila pomarina</i>
	prin calificative	
A.15	Structura populației speciei	nu există date privind structura populației.
A.16	Starea de conservare din punct de vedere al populației speciei	“FV” - favorabilă
A.17	Tendința stării de conservare din punct de vedere al populației speciei	”x” – este necunoscută
A.18	Starea de conservare necunoscută din punct de vedere al populației	-

Nr.	Parametru	Descriere
A.1.	Specia	<i>Caprimulgus europaeus</i>
A.2.	Tipul populației speciei în aria naturală protejată	Populație permanentă (sedentară/rezidentă)
A.3.	Mărimea populației speciei în aria naturală protejată	50 - 80 perechi clocitoare
A.4.	Calitatea datelor referitoare la populația speciei din aria naturală protejată	medie - date estimate pe baza extrapolării și/sau modelării datelor obținute prin măsurători parțiale
A.5.	Raportul dintre mărimea populației speciei în aria naturală protejată și mărimea populației naționale	0-2%, corespunzătoare clasei „C” din formularul standard Natura 2000
A.6.	Mărimea populației speciei în aria naturală protejată comparată cu mărimea populației naționale	nesemnificativă
A.7.	Mărimea reevaluată a populației estimate în planul de management anterior	Nu este cazul
A.8.	Mărimea populației de referință pentru starea favorabilă în aria naturală protejată	60 perechi clocitoare
A.9.	Metodologia de apreciere a mărimii populației de referință pentru starea favorabilă	Au fost luate în calcul cerințele ecologice și biologice ale speciei, suprafața sitului și calitatea habitatului în sit.
A.10	Raportul dintre mărimea populației de referință pentru starea favorabilă și mărimea populației actuale	”≈” – aproximativ egal
A.11	Tendința actuală a mărimii populației speciei	Nu este cazul - este prima evaluare a stării de conservare a speciei în aria naturală protejată.
A.12	Calitatea datelor privind tendința actuală a mărimii populației speciei	Nu este cazul - este prima evaluare a stării de conservare a speciei în aria naturală protejată.
A.13	Magnitudinea tendinței actuale a mărimii populației speciei	Nu este cazul - este prima evaluare a stării de conservare a speciei în aria naturală protejată.
A.14	Magnitudinea tendinței actuale a mărimii populației speciei exprimată prin calificative	Nu este cazul - este prima evaluare a stării de conservare a speciei în aria naturală protejată.
A.15	Structura populației speciei	nu există date privind structura populației.
A.16	Starea de conservare din punct de vedere al populației speciei	“FV” - favorabilă
A.17	Tendința stării de conservare din punct de vedere al populației speciei	”x” – este necunoscută
A.18	Starea de conservare necunoscută din punct de vedere al populației	-

Nr.	Parametru	Descriere
A.1.	Specia	<i>Circaetus gallicus</i>
A.2.	Tipul populației speciei în aria naturală protejată	Populație nerezidentă cuibăritoare (care utilizează aria naturală protejată pentru reproducere)
A.3.	Mărimea populației speciei în aria naturală protejată	2 - 3 perechi clocitoare
A.4.	Calitatea datelor referitoare la populația speciei din aria naturală protejată	medie - date estimate pe baza extrapolării și/sau modelării datelor obținute prin măsurători parțiale
A.5.	Raportul dintre mărimea populației speciei în aria naturală protejată și mărimea populației naționale	0-2%, corespunzătoare clasei „C” din formularul standard Natura 2000
A.6.	Mărimea populației speciei în aria naturală protejată comparată cu mărimea populației naționale	nesemnificativă
A.7.	Mărimea reevaluată a populației estimate în planul de management anterior	Nu este cazul
A.8.	Mărimea populației de referință pentru starea favorabilă în aria naturală protejată	2 perechi clocitoare
A.9.	Metodologia de apreciere a mărimii populației de referință pentru starea favorabilă	Au fost luate în calcul cerințele ecologice și biologice ale speciei, suprafața sitului și calitatea habitatului în sit.
A.10	Raportul dintre mărimea populației de referință pentru starea favorabilă și mărimea populației actuale	”≈” – aproximativ egal
A.11	Tendința actuală a mărimii populației speciei	Nu este cazul - este prima evaluare a stării de conservare a speciei în aria naturală protejată.
A.12	Calitatea datelor privind tendința actuală a mărimii populației speciei	Nu este cazul - este prima evaluare a stării de conservare a speciei în aria naturală protejată.
A.13	Magnitudinea tendinței actuale a mărimii populației speciei	Nu este cazul - este prima evaluare a stării de conservare a speciei în aria naturală protejată.
A.14	Magnitudinea tendinței actuale a mărimii populației speciei exprimată prin calificative	Nu este cazul - este prima evaluare a stării de conservare a speciei în aria naturală protejată.
A.15	Structura populației speciei	nu există date privind structura populației.
A.16	Starea de conservare din punct de vedere al populației speciei	“FV” - favorabilă
A.17	Tendința stării de conservare din punct de vedere al populației speciei	”x” – este necunoscută
A.18	Starea de conservare necunoscută din punct de vedere al populației	

Nr.	Parametru	Descriere
A.1.	Specia	<i>Dendrocopos medius</i>
A.2.	Tipul populației speciei în aria naturală protejată	Populație permanentă (sedentară/rezidentă)
A.3.	Mărimea populației speciei în aria naturală protejată	40 – 80 perechi clocitoare
A.4.	Calitatea datelor referitoare la populația speciei din aria naturală protejată	medie - date estimate pe baza extrapolării și/sau modelării datelor obținute prin măsurători parțiale
A.5.	Raportul dintre mărimea populației speciei în aria naturală protejată și mărimea populației naționale	0-2%, corespunzătoare clasei „C” din formularul standard Natura 2000
A.6.	Mărimea populației speciei în aria naturală protejată comparată cu mărimea populației naționale	nesemnificativă
A.7.	Mărimea reevaluată a populației estimate în planul de management anterior	Nu este cazul
A.8.	Mărimea populației de referință pentru starea favorabilă în aria naturală protejată	60 perechi clocitoare
A.9.	Metodologia de apreciere a mărimii populației de referință pentru starea favorabilă	Au fost luate în calcul cerințele ecologice și biologice ale speciei, suprafața sitului și calitatea habitatului în sit.
A.10	Raportul dintre mărimea populației de referință pentru starea favorabilă și mărimea populației actuale	”≈” – aproximativ egal
A.11	Tendința actuală a mărimii populației speciei	Nu este cazul - este prima evaluare a stării de conservare a speciei în aria naturală protejată.
A.12	Calitatea datelor privind tendința actuală a mărimii populației speciei	Nu este cazul - este prima evaluare a stării de conservare a speciei în aria naturală protejată.
A.13	Magnitudinea tendinței actuale a mărimii populației speciei	Nu este cazul - este prima evaluare a stării de conservare a speciei în aria naturală protejată.
A.14	Magnitudinea tendinței actuale a mărimii populației speciei exprimată prin calificative	Nu este cazul - este prima evaluare a stării de conservare a speciei în aria naturală protejată.
A.15	Structura populației speciei	nu există date privind structura populației.
A.16	Starea de conservare din punct de vedere al populației speciei	“FV” - favorabilă
A.17	Tendința stării de conservare din punct de vedere al populației speciei	”x” – este necunoscută
A.18	Starea de conservare necunoscută din punct de vedere al populației	-

Nr.	Parametru	Descriere
A.1.	Specia	<i>Dendrocopos syriacus</i>
A.2.	Tipul populației speciei în aria naturală protejată	Populație permanentă (sedentară/rezidentă)
A.3.	Mărimea populației speciei în aria naturală protejată	50 – 70 perechi clocitoare
A.4.	Calitatea datelor referitoare la populația speciei din aria naturală protejată	medie - date estimate pe baza extrapolării și/sau modelării datelor obținute prin măsurători parțiale
A.5.	Raportul dintre mărimea populației speciei în aria naturală protejată și mărimea populației naționale	0-2%, corespunzătoare clasei „C” din formularul standard Natura 2000
A.6.	Mărimea populației speciei în aria naturală protejată comparată cu mărimea populației naționale	nesemnificativă
A.7.	Mărimea reevaluată a populației estimate în planul de management anterior	Nu este cazul
A.8.	Mărimea populației de referință pentru starea favorabilă în aria naturală protejată	60 perechi clocitoare
A.9.	Metodologia de apreciere a mărimii populației de referință pentru starea favorabilă	Au fost luate în calcul cerințele ecologice și biologice ale speciei, suprafața sitului și calitatea habitatului în sit.
A.10	Raportul dintre mărimea populației de referință pentru starea favorabilă și mărimea populației actuale	”≈” – aproximativ egal
A.11	Tendența actuală a mărimii populației speciei	Nu este cazul - este prima evaluare a stării de conservare a speciei în aria naturală protejată.
A.12	Calitatea datelor privind tendința actuală a mărimii populației speciei	Nu este cazul - este prima evaluare a stării de conservare a speciei în aria naturală protejată.
A.13	Magnitudinea tendinței actuale a mărimii populației speciei	Nu este cazul - este prima evaluare a stării de conservare a speciei în aria naturală protejată.
A.14	Magnitudinea tendinței actuale a mărimii populației speciei exprimată prin calificative	Nu este cazul - este prima evaluare a stării de conservare a speciei în aria naturală protejată.
A.15	Structura populației speciei	nu există date privind structura populației.
A.16	Starea de conservare din punct de vedere al populației speciei	“FV” - favorabilă
A.17	Tendența stării de conservare din punct de vedere al populației speciei	”x” – este necunoscută
A.18	Starea de conservare necunoscută din punct de vedere al populației	-

Nr.	Parametru	Descriere
A.1.	Specia	<i>Dryocopus martius</i>
A.2.	Tipul populației speciei în aria naturală protejată	Populație permanentă (sedentară/rezidentă)
A.3.	Mărimea populației speciei în aria naturală protejată	15 – 20 perechi clocitoare
A.4.	Calitatea datelor referitoare la populația speciei din aria naturală protejată	medie - date estimate pe baza extrapolării și/sau modelării datelor obținute prin măsurători parțiale
A.5.	Raportul dintre mărimea populației speciei în aria naturală protejată și mărimea populației naționale	0-2%, corespunzătoare clasei „C” din formularul standard Natura 2000
A.6.	Mărimea populației speciei în aria naturală protejată comparată cu mărimea populației naționale	nesemnificativă
A.7.	Mărimea reevaluată a populației estimate în planul de management anterior	Nu este cazul
A.8.	Mărimea populației de referință pentru starea favorabilă în aria naturală protejată	15 perechi clocitoare
A.9.	Metodologia de apreciere a mărimii populației de referință pentru starea favorabilă	Au fost luate în calcul cerințele ecologice și biologice ale speciei, suprafața sitului și calitatea habitatului în sit.
A.10	Raportul dintre mărimea populației de referință pentru starea favorabilă și mărimea populației actuale	”≈” – aproximativ egal
A.11	Tendința actuală a mărimii populației speciei	Nu este cazul - este prima evaluare a stării de conservare a speciei în aria naturală protejată.
A.12	Calitatea datelor privind tendința actuală a mărimii populației speciei	Nu este cazul - este prima evaluare a stării de conservare a speciei în aria naturală protejată.
A.13	Magnitudinea tendinței actuale a mărimii populației speciei	Nu este cazul - este prima evaluare a stării de conservare a speciei în aria naturală protejată.
A.14	Magnitudinea tendinței actuale a mărimii populației speciei exprimată prin calificative	Nu este cazul - este prima evaluare a stării de conservare a speciei în aria naturală protejată.
A.15	Structura populației speciei	nu există date privind structura populației.
A.16	Starea de conservare din punct de vedere al populației speciei	“FV” - favorabilă
A.17	Tendința stării de conservare din punct de vedere al populației speciei	”x” – este necunoscută
A.18	Starea de conservare necunoscută din punct de vedere al populației	

Nr.	Parametru	Descriere
A.1.	Specia	<i>Lullula arborea</i>
A.2.	Tipul populației speciei în aria naturală protejată	Populație nerezidentă cuibăritoare (care utilizează aria naturală protejată pentru reproducere)
A.3.	Mărimea populației speciei în aria naturală protejată	15 – 30 perechi clocitoare
A.4.	Calitatea datelor referitoare la populația speciei din aria naturală protejată	medie - date estimate pe baza extrapolării și/sau modelării datelor obținute prin măsurători parțiale
A.5.	Raportul dintre mărimea populației speciei în aria naturală protejată și mărimea populației naționale	0-2%, corespunzătoare clasei „C” din formularul standard Natura 2000
A.6.	Mărimea populației speciei în aria naturală protejată comparată cu mărimea populației naționale	nesemnificativă
A.7.	Mărimea reevaluată a populației estimate în planul de management anterior	Nu este cazul
A.8.	Mărimea populației de referință pentru starea favorabilă în aria naturală protejată	20 perechi clocitoare
A.9.	Metodologia de apreciere a mărimii populației de referință pentru starea favorabilă	Au fost luate în calcul cerințele ecologice și biologice ale speciei, suprafața sitului și calitatea habitatului în sit.
A.10	Raportul dintre mărimea populației de referință pentru starea favorabilă și mărimea populației actuale	”≈” – aproximativ egal
A.11	Tendența actuală a mărimii populației speciei	Nu este cazul - este prima evaluare a stării de conservare a speciei în aria naturală protejată.
A.12	Calitatea datelor privind tendința actuală a mărimii populației speciei	Nu este cazul - este prima evaluare a stării de conservare a speciei în aria naturală protejată.
A.13	Magnitudinea tendinței actuale a mărimii populației speciei	Nu este cazul - este prima evaluare a stării de conservare a speciei în aria naturală protejată.
A.14	Magnitudinea tendinței actuale a mărimii populației speciei exprimată prin calificative	Nu este cazul - este prima evaluare a stării de conservare a speciei în aria naturală protejată.
A.15	Structura populației speciei	nu există date privind structura populației.
A.16	Starea de conservare din punct de vedere al populației speciei	“FV” - favorabilă
A.17	Tendența stării de conservare din punct de vedere al populației speciei	”x” – este necunoscută
A.18	Starea de conservare necunoscută din punct de vedere al populației	-

Nr.	Parametru	Descriere
A.1.	Specia	<i>Otus scops</i>
A.2.	Tipul populației speciei în aria naturală protejată	Populație nerezidentă cuibăritoare (care utilizează aria naturală protejată pentru reproducere)
A.3.	Mărimea populației speciei în aria naturală protejată	10 – 15 perechi clocitoare
A.4.	Calitatea datelor referitoare la populația speciei din aria naturală protejată	medie - date estimate pe baza extrapolării și/sau modelării datelor obținute prin măsurători parțiale
A.5.	Raportul dintre mărimea populației speciei în aria naturală protejată și mărimea populației naționale	0-2%, corespunzătoare clasei „C” din formularul standard Natura 2000
A.6.	Mărimea populației speciei în aria naturală protejată comparată cu mărimea populației naționale	nesemnificativă
A.7.	Mărimea reevaluată a populației estimate în planul de management anterior	Nu este cazul
A.8.	Mărimea populației de referință pentru starea favorabilă în aria naturală protejată	20 perechi clocitoare
A.9.	Metodologia de apreciere a mărimii populației de referință pentru starea favorabilă	Au fost luate în calcul cerințele ecologice și biologice ale speciei, suprafața sitului și calitatea habitatului în sit.
A.10	Raportul dintre mărimea populației de referință pentru starea favorabilă și mărimea populației actuale	”≈” – aproximativ egal
A.11	Tendința actuală a mărimii populației speciei	Nu este cazul - este prima evaluare a stării de conservare a speciei în aria naturală protejată.
A.12	Calitatea datelor privind tendința actuală a mărimii populației speciei	Nu este cazul - este prima evaluare a stării de conservare a speciei în aria naturală protejată.
A.13	Magnitudinea tendinței actuale a mărimii populației speciei	Nu este cazul - este prima evaluare a stării de conservare a speciei în aria naturală protejată.
A.14	Magnitudinea tendinței actuale a mărimii populației speciei exprimată prin calificative	Nu este cazul - este prima evaluare a stării de conservare a speciei în aria naturală protejată.
A.15	Structura populației speciei	nu există date privind structura populației.
A.16	Starea de conservare din punct de vedere al populației speciei	“FV” - favorabilă
A.17	Tendința stării de conservare din punct de vedere al populației speciei	”x” – este necunoscută
A.18	Starea de conservare necunoscută din punct de vedere al populației	-

Nr.	Parametru	Descriere
A.1.	Specia	<i>Pernis apivorus</i>
A.2.	Tipul populației speciei în aria naturală protejată	Populație nerezidentă cuibăritoare (care utilizează aria naturală protejată pentru reproducere)
A.3.	Mărimea populației speciei în aria naturală protejată	2 – 5 perechi clocitoare
A.4.	Calitatea datelor referitoare la populația speciei din aria naturală protejată	medie - date estimate pe baza extrapolării și/sau modelării datelor obținute prin măsurători parțiale
A.5.	Raportul dintre mărimea populației speciei în aria naturală protejată și mărimea populației naționale	0-2%, corespunzătoare clasei „C” din formularul standard Natura 2000
A.6.	Mărimea populației speciei în aria naturală protejată comparată cu mărimea populației naționale	nesemnificativă
A.7.	Mărimea reevaluată a populației estimate în planul de management anterior	Nu este cazul
A.8.	Mărimea populației de referință pentru starea favorabilă în aria naturală protejată	3 perechi clocitoare
A.9.	Metodologia de apreciere a mărimii populației de referință pentru starea favorabilă	Au fost luate în calcul cerințele ecologice și biologice ale speciei, suprafața sitului și calitatea habitatului în sit. Evaluarea mărimii populației în aria protejată, a fost făcută luându-se în considerare și observațiile realizate în suprafețele învecinate ariei de protecție specială avifaunistică, respectiv pe cursul râului Mureș.
A.10	Raportul dintre mărimea populației de referință pentru starea favorabilă și mărimea populației actuale	”≈” – aproximativ egal
A.11	Tendența actuală a mărimii populației speciei	Nu este cazul - este prima evaluare a stării de conservare a speciei în aria naturală protejată.
A.12	Calitatea datelor privind tendința actuală a mărimii populației speciei	Nu este cazul - este prima evaluare a stării de conservare a speciei în aria naturală protejată.
A.13	Magnitudinea tendinței actuale a mărimii populației speciei	Nu este cazul - este prima evaluare a stării de conservare a speciei în aria naturală protejată.
A.14	Magnitudinea tendinței actuale a mărimii populației speciei exprimată prin calificative	Nu este cazul - este prima evaluare a stării de conservare a speciei în aria naturală protejată.
A.15	Structura populației speciei	nu există date privind structura populației.
A.16	Starea de conservare din punct de vedere al populației speciei	“FV” - favorabilă
A.17	Tendența stării de conservare din punct de vedere al populației speciei	”x” – este necunoscută
A.18	Starea de conservare necunoscută din punct de vedere al populației	-

Nr.	Parametru	Descriere
A.1.	Specia	<i>Picus canus</i>
A.2.	Tipul populației speciei în aria naturală protejată	Populație permanentă (sedentară/rezidentă)
A.3.	Mărimea populației speciei în aria naturală protejată	30 – 40 perechi clocitoare
A.4.	Calitatea datelor referitoare la populația speciei din aria naturală protejată	medie - date estimate pe baza extrapolării și/sau modelării datelor obținute prin măsurători parțiale
A.5.	Raportul dintre mărimea populației speciei în aria naturală protejată și mărimea populației naționale	0-2%, corespunzătoare clasei „C” din formularul standard Natura 2000
A.6.	Mărimea populației speciei în aria naturală protejată comparată cu mărimea populației naționale	nesemnificativă
A.7.	Mărimea reevaluată a populației estimate în planul de management anterior	Nu este cazul
A.8.	Mărimea populației de referință pentru starea favorabilă în aria naturală protejată	35 perechi clocitoare
A.9.	Metodologia de apreciere a mărimii populației de referință pentru starea favorabilă	Au fost luate în calcul cerințele ecologice și biologice ale speciei, suprafața sitului și calitatea habitatului în sit.
A.10	Raportul dintre mărimea populației de referință pentru starea favorabilă și mărimea populației actuale	”≈” – aproximativ egal
A.11	Tendința actuală a mărimii populației speciei	Nu este cazul - este prima evaluare a stării de conservare a speciei în aria naturală protejată.
A.12	Calitatea datelor privind tendința actuală a mărimii populației speciei	Nu este cazul - este prima evaluare a stării de conservare a speciei în aria naturală protejată.
A.13	Magnitudinea tendinței actuale a mărimii populației speciei	Nu este cazul - este prima evaluare a stării de conservare a speciei în aria naturală protejată.
A.14	Magnitudinea tendinței actuale a mărimii populației speciei exprimată prin calificative	Nu este cazul - este prima evaluare a stării de conservare a speciei în aria naturală protejată.
A.15	Structura populației speciei	nu există date privind structura populației.
A.16	Starea de conservare din punct de vedere al populației speciei	“FV” - favorabilă
A.17	Tendința stării de conservare din punct de vedere al populației speciei	”x” – este necunoscută
A.18	Starea de conservare necunoscută din punct de vedere al populației	-

Nr.	Parametru	Descriere
A.1.	Specia	<i>Streptopelia turtur</i>
A.2.	Tipul populației speciei în aria naturală protejată	Populație rezidentă, cuibăritoare.
A.3.	Mărimea populației speciei în aria naturală protejată	50 – 70 perechi clocitoare
A.4.	Calitatea datelor referitoare la populația speciei din aria naturală protejată	medie - date estimate pe baza extrapolării și/sau modelării datelor obținute prin măsurători parțiale
A.5.	Raportul dintre mărimea populației speciei în aria naturală protejată și mărimea populației naționale	0-2%, corespunzătoare clasei „C” din formularul standard Natura 2000
A.6.	Mărimea populației speciei în aria naturală protejată comparată cu mărimea populației naționale	nesemnificativă
A.7.	Mărimea reevaluată a populației estimate în planul de management anterior	Nu este cazul
A.8.	Mărimea populației de referință pentru starea favorabilă în aria naturală protejată	60 perechi clocitoare
A.9.	Metodologia de apreciere a mărimii populației de referință pentru starea favorabilă	Au fost luate în calcul cerințele ecologice și biologice ale speciei, suprafața sitului și calitatea habitatului în sit.
A.10	Raportul dintre mărimea populației de referință pentru starea favorabilă și mărimea populației actuale	”≈” – aproximativ egal
A.11	Tendența actuală a mărimii populației speciei	Nu este cazul - este prima evaluare a stării de conservare a speciei în aria naturală protejată.
A.12	Calitatea datelor privind tendința actuală a mărimii populației speciei	Nu este cazul - este prima evaluare a stării de conservare a speciei în aria naturală protejată.
A.13	Magnitudinea tendinței actuale a mărimii populației speciei	Nu este cazul - este prima evaluare a stării de conservare a speciei în aria naturală protejată.
A.14	Magnitudinea tendinței actuale a mărimii populației speciei exprimată prin calificative	Nu este cazul - este prima evaluare a stării de conservare a speciei în aria naturală protejată.
A.15	Structura populației speciei	nu există date privind structura populației.
A.16	Starea de conservare din punct de vedere al populației speciei	“FV” - favorabilă
A.17	Tendența stării de conservare din punct de vedere al populației speciei	”x” – este necunoscută
A.18	Starea de conservare necunoscută din punct de vedere al populației	-

Nr.	Parametru	Descriere
A.1.	Specia	<i>Sylvia nisoria</i>
A.2.	Tipul populației speciei în aria naturală protejată	Populație nerezidentă cuibăritoare (care utilizează aria naturală protejată pentru reproducere)
A.3.	Mărimea populației speciei în aria naturală protejată	25 – 50 perechi clocitoare
A.4.	Calitatea datelor referitoare la populația speciei din aria naturală protejată	medie - date estimate pe baza extrapolării și/sau modelării datelor obținute prin măsurători parțiale
A.5.	Raportul dintre mărimea populației speciei în aria naturală protejată și mărimea populației naționale	0-2%, corespunzătoare clasei „C” din formularul standard Natura 2000
A.6.	Mărimea populației speciei în aria naturală protejată comparată cu mărimea populației naționale	nesemnificativă
A.7.	Mărimea reevaluată a populației estimate în planul de management anterior	Nu este cazul
A.8.	Mărimea populației de referință pentru starea favorabilă în aria naturală protejată	30 perechi clocitoare
A.9.	Metodologia de apreciere a mărimii populației de referință pentru starea favorabilă	Au fost luate în calcul cerințele ecologice și biologice ale speciei, suprafața sitului și calitatea habitatului în sit.
A.10.	Raportul dintre mărimea populației de referință pentru starea favorabilă și mărimea populației actuale	”≈” – aproximativ egal
A.11.	Tendința actuală a mărimii populației speciei	Nu este cazul - este prima evaluare a stării de conservare a speciei în aria naturală protejată.
A.12.	Calitatea datelor privind tendința actuală a mărimii populației speciei	Nu este cazul - este prima evaluare a stării de conservare a speciei în aria naturală protejată.
A.13.	Magnitudinea tendinței actuale a mărimii populației speciei	Nu este cazul - este prima evaluare a stării de conservare a speciei în aria naturală protejată.
A.14.	Magnitudinea tendinței actuale a mărimii populației speciei exprimată prin calificative	Nu este cazul - este prima evaluare a stării de conservare a speciei în aria naturală protejată.
A.15.	Structura populației speciei	nu există date privind structura populației.
A.16.	Starea de conservare din punct de vedere al populației speciei	“FV” - favorabilă
A.17.	Tendința stării de conservare din punct de vedere al populației speciei	”x” – este necunoscută
A.18.	Starea de conservare necunoscută din punct de vedere al populației	-

- FV – favorabilă, U1 – nefavorabilă-inadecvată, U2 – nefavorabilă-rea, XX – necunoscută

Tabel 33: Evaluarea stării de conservare a speciilor de interes comunitar din ROSPA0139 Piemontul Munților Metaliferi – Vințu

Specie de interes comunitar	Starea de conservare din punct de vedere al populației speciei	Starea de conservare din punct de vedere al habitatului speciei	Starea de conservare din punct de vedere al perspectivelor speciei în viitor	Starea globală de conservare a speciei în arii protejate
<i>Aquila pomarina</i> (Acvilă țipătoare mică)	favorabilă	favorabilă	favorabilă	favorabilă
<i>Caprimulgus europaeus</i> (Caprimulg)	favorabilă	favorabilă	favorabilă	favorabilă
<i>Circaetus gallicus</i> (Șerpar)	favorabilă	favorabilă	favorabilă	favorabilă
<i>Dendrocopos medius</i> (Ciocănitoare de stejar)	favorabilă	favorabilă	favorabilă	favorabilă
<i>Dendrocopos syriacus</i> (Ciocănitoare de grădini)	favorabilă	favorabilă	favorabilă	favorabilă
<i>Dryocopus martius</i> (Ciocănitoare neagră)	favorabilă	favorabilă	favorabilă	favorabilă
<i>Lullula arborea</i> (Ciocârlia de pădure)	favorabilă	favorabilă	favorabilă	favorabilă
<i>Otus scops</i> (Ciuș)	favorabilă	favorabilă	favorabilă	favorabilă
<i>Pernis apivorus</i> (Viespar)	favorabilă	favorabilă	favorabilă	favorabilă
<i>Picus canus</i> (Ghionoaie sură)	favorabilă	favorabilă	favorabilă	favorabilă
<i>Streptopelia turtur</i> (Turturică)	favorabilă	favorabilă	favorabilă	favorabilă
<i>Sylvia nisoria</i> (Silvie porumbacă)	favorabilă	favorabilă	favorabilă	favorabilă

4.2.3. Alte informații relevante privind conservarea ariilor naturale protejate de interes comunitar, inclusiv posibile schimbări în evoluția naturală a ariei protejate de interes comunitar

În viitor nu se prevăd schimbări negative în evoluția naturală a ariei naturale protejate existente ca urmare a implementării reglementărilor amenajamentului silvic U.P. I Inuri. O atenție deosebită trebuie acordată măsurilor de protecție propuse în amenajamentul silvic (a se vedea capitolul 8 al amenajamentului silvic – Protecția fondului forestier) împotriva doborâturilor și rupturilor de vânt și zăpadă, incendiilor, poluării, bolilor și altor dăunători, uscării anormale, conservării biodiversității care vin în sprijinul conservării speciilor și habitatelor de interes comunitar și nu numai.

Există însă și activități, care nu țin de reglementările prezentului amenajament silvic dar care pot avea consecințe negative asupra speciilor și habitatelor de interes comunitar. Dintre acestea se menționează:

- vânătoarea ilegală, în special la speciile care sunt de interes comunitar dar la care este permisă vânătoarea;
- exploatare forestieră fără replantare sau refacere naturală;
- zone urbanizate, habitare umană (locuințe umane);
- habitare dispersată (locuințe risipite, disperse);
- pescuit de agrement;
- capcane, otrăvire, braconaj;
- locuri de campare și zone de parcare pentru rulote;
- înmulțirea necontrolată a speciilor invazive;
- construirea neautorizată de drumuri;
- regularizarea cursurilor de râurilor și pâraielor;
- depozitarea deșeurilor menajere;
- practicarea unor sporturi: călărie, motor de cross, mașini de teren, enduro etc.

5. OBIECTIVELE DE PROTECȚIA MEDIULUI RELEVANTE PENTRU AMENAJAMENTUL SILVIC ANALIZAT

5.1. ASPECTE GENERALE

Scopul evaluării de mediu pentru planuri și programe constă în determinarea formelor de impact semnificativ asupra mediului ale planului analizat. Aceasta s-a realizat prin evaluarea propunerilor Amenajamentului Silvic în raport cu un set de obiective pentru protecția mediului natural și construit.

De asemenea, trebuie menționat că, prin natura sa, amenajamentul silvic nu poate soluționa toate problemele de mediu existente în perimetrul aferent. Prin amenajamentul silvic pot fi soluționate sau pot fi create condițiile de soluționare a acelor probleme cu specific silvic și care intra în competența administrației silvice.

A. Obiective stabilite la nivel internațional cu privire la exploatările forestiere situate în arii protejate

Obiective propuse de către *Directoratul General Pentru Mediu* pentru o gospodărire durabilă a pădurilor în arii protejate (preluat din Natura 2000 și pădurile „Provocări și oportunități” – Ghid de interpretare Comisia Europeană, DG Mediu, Unit. Natură și Biodiversitate, Secția Păduri și Agricultură).

Deoarece Statelor Membre le revine responsabilitatea de a stabili măsurile concrete de conservare și posibilele restricții în utilizarea siturilor Natura 2000, condițiile locale reprezintă factorul decisiv în managementul fiecărui sit.

Conceptul de exploatare multi-funcțională a pădurii se află în centrul strategiei UE de exploatare a pădurii și este recunoscut pe scară largă în Europa. Acest concept integrează toate beneficiile importante pe care pădurea le aduce societății (funcția ecologică, economică, de protecție și socială).

Baza legislativă pentru înființarea rețelei Natura 2000 o constituie Directivele 79/409/EC („Directiva Păsări”) și 92/43/EEC („Directiva Habitate”). Conform Directivei Habitate, scopul rețelei Natura 2000 este de a stabili un „*statut de conservare favorabil*” pentru habitatele și speciile considerate a fi de interes comunitar. Conceptul de „*statut de conservare favorabil*” este definit în articolul 1 al directivei habitate în funcție de dinamica populațiilor de specii, tendințe în răspândirea speciilor și habitatelor și de restul zonei de habitate.

Așadar din directive derivă numai un număr restrâns de cerințe pentru managementul general al pădurii și nu este posibil să se ofere indicații specifice cum ar fi restricții impuse la nivelul recoltării, dimensiunea defrișărilor, programul intervențiilor etc., deoarece acestea depind de măsurile de management care trebuie negociate la nivel local între autoritățile de resort și operatorii/propietarii forestieri.

Directoratul General pentru Mediu recomandă următoarele *direcții principale abordare a gospodăririi pădurilor integrate în gospodărirea sitului*:

➤ în cazul în care practicile forestiere actuale nu conduc la declinul statutului de conservare al habitatelor și speciilor și nu contravin propriilor ghiduri de conservare ale Statelor Membre, această formă de utilizare economică poate continua;

➤ în cazul în care practicile de utilizare a pădurii conduc la degradarea statutului de conservare al habitatelor și speciilor pentru care un anumit sit a fost constituit sau contravine propriilor obiective de conservare ale Statelor Membre se va aplica Articolul 6 al Directivei habitate iar obiectivele de gospodărire a pădurii vor fi modificate.

De asemenea, Directoratul General Pentru Mediu a înaintat autorităților Statelor Membre următoarele *linii directoare și recomandări de urmat în gospodărirea pădurii în siturile Natura 2000*:

➤ Conservarea habitatelor și speciilor la nivelul unui întreg sit trebuie să fie rezultatul măsurilor luate în favoarea habitatului și speciilor pentru care a fost constituit situl, ducând astfel la o „ofertă de biodiversitate” stabilă a sitului în ansamblu. Este evident că, în cazul intervențiilor ciclice (în spațiu și timp) o asemenea condiție este mai ușor de realizat în siturile ce se întind pe suprafețe mai mari;

➤ Sunt permise intervențiile ce provoacă perturbări temporare pe suprafețe limitate (tăierile în ochiuri, de exemplu) sau cu intensitate redusă (rărirea, de exemplu) ale suprafeței împădurite, cu condiția ca acestea să permită refacerea stadiului inițial prin regenerare naturală, chiar dacă asta înseamnă succesiunea naturală a mai multor etape.

Aceste direcții și orientări generale se aplică atât habitatelor cât și speciilor și există situații în care, pentru obținerea rezultatelor dorite, este necesară îmbinarea măsurilor pentru habitat cu cele pentru specii.

Principalele cerințe pentru gospodărirea pădurii ce rezultă din Directiva Habitate:

➤ Obiectivele conservării naturii vor avea prioritate în siturile Natura 2000, dar se va ține seama și de funcția economică și cea socială a pădurii.

➤ Statutul de conservare al habitatului în raport cu calitatea habitatului și valoarea de conservare pentru specii, trebuie menținut sau îmbunătățit.

Recomandări ale DG Mediu, pentru planificarea gospodăririi pădurii cât și din cele pentru practicile de gospodărire a pădurilor, bazate pe conservarea naturii ca obiectiv prioritar în gospodărirea siturilor Natura 2000:

✓ conservarea arborilor izolați, maturi, uscați sau în descompunere care constituie un habitat potrivit pentru ciocănitari, păsări de pradă, insecte și numeroase plante inferioare (fungi, ferigi, briofite, etc.);

✓ conservarea arborilor cu scorburi ce pot fi utilizate ca locuri de cuibărit de către păsări și mamifere mici;

✓ conservarea arborilor mari și a zonei imediat înconjurătoare dacă se dovedește că sunt ocupați cu regularitate de răpitoare în timpul cuibăritului;

✓ menținerea bălților, pâraielor, izvoarelor și a altor corpuri mici de apă, mlaștini, smârcuri, într-un stadiu care să le permită să își exercite rolul în ciclul de reproducere al peștilor, amfibienilor, insectelor etc. prin evitarea fluctuațiilor excesive ale nivelului apei, degradării digurilor naturale și poluării apei;

✓ zonarea adecvată, atât pentru operațiunile forestiere cât și pentru activitățile de turism/recreative, a marilor suprafețelor forestiere, în funcție de diferitele niveluri de intervenție și crearea unor zone tampon în jurul ariilor protejate;

✓ după dezastre naturale cum ar fi furtuni puternice sau incendii pe suprafețe mari, deciziile manageriale să permită desfășurarea proceselor de succesiune naturală în zonele de interes, ca posibilități de lărgire a biodiversității;

✓ adaptarea periodizării operațiunilor silviculturale și de tăiere așa încât să se evite interferența cu sezonul de reproducere al speciilor sensibile, în special cuibăritul de primăvară și perioadele de împerechere ale păsărilor de pădure;

✓ păstrarea unor distanțe adecvate pentru a nu perturba speciile rare sau periclitare a căror prezență a fost confirmată;

✓ rotația ciclică a zonelor cu grade diferite de intervenție în timp și spațiu.

„Criteriile și indicatorii pan-europeni pentru SFM (Sustainable Forest Management)” adoptate la Conferințele Ministeriale pentru Protecția Pădurilor din Europa din Lisabona (1998, Rezoluția L2), au fost elaborate pe baza rezoluțiilor H1 și H2 ale Conferințelor Ministeriale pentru Protecția Pădurilor din Europa (MCPFE - Anexa II) de la Helsinki (1993) pentru SMF și biodiversitatea pădurilor.

Cele șase criterii pan-europene ce oferă baza gospodăririi durabile a pădurilor sunt:

✓ C1: menținerea și lărgirea adecvată a resurselor forestiere;

✓ C2: menținerea sănătății și vitalității ecosistemelor de pădure;

- ✓ C3: menținerea și încurajarea funcțiilor productive ale pădurii (lemnoase și nelemnoase);
- ✓ C4: menținerea, conservarea și extinderea diversității biologice în ecosistemele de pădure;
- ✓ C5: menținerea și extinderea funcțiilor de protecție prin gospodărirea pădurii (mai ales solul și apa);
- ✓ C6: menținerea celorlalte funcții și situații socio-economice.

În cele ce urmează, prezentăm o selecție atât din recomandările pentru planificarea gospodării pădurii cât și din cele pentru practicile de gospodărire a pădurilor, bazate pe conservarea naturii ca obiectiv prioritar în gospodărirea siturilor Natura 2000:

C2: Menținerea sănătății și vitalității ecosistemelor de pădure

✓ „Practicile de gospodărire a pădurilor trebuie să utilizeze cât mai bine structurile și procesele naturale și să folosească măsuri biologice preventive ori de câte ori este posibil și cât de mult permite economia pentru a întări sănătatea și vitalitatea pădurilor. Existența unei diversități genetice, specifice și structurale adecvate întărește stabilitatea, vitalitatea și rezistența pădurilor la factori de mediu adverși și duce la întărirea mecanismelor naturale de reglare”.

✓ „Se vor utiliza practici de gospodărire a pădurilor corespunzătoare ca reîmpădurirea și împădurirea cu specii și proveniențe de arbori adaptate sitului precum și tratamente, tehnici de recoltare și transport care să reducă la minimum degradarea arborilor și/sau a solului. Scurgerile de ulei în cursul operațiunilor forestiere sau depozitarea nereglementară a deșeurilor trebuie strict interzise”.

✓ „Utilizarea pesticidelor și erbicidelor trebuie redusă la minimum prin studierea alternativelor silvice potrivite și a altor măsuri biologice”.

C3: Menținerea și încurajarea funcțiilor productive ale pădurii (lemnoase și nelemnoase)

✓ „Operațiunile de regenerare, îngrijire și recoltare trebuie executate la timp și în așa fel încât să nu scadă capacitatea productivă a sitului, de exemplu prin evitarea degradării arboretului și arborilor rămași, ca și a solului și prin utilizarea sistemelor corespunzătoare”.

✓ „Recoltarea produselor, atât lemnoase cât și nelemnoase, nu trebuie să depășească un nivel durabil pe termen lung iar produsele recoltate trebuie utilizate în mod optim, urmărindu-se rata de reciclare a nutrienților”.

✓ „Se va proiecta, realiza și menține o infrastructură adecvată (drumuri, căi de scos-apropiat sau poduri) pentru a asigura circulația eficientă a bunurilor și serviciilor și în același timp a asigura reducerea la minimum a impactului negativ asupra mediului.”

C4: Menținerea, conservarea și extinderea diversității biologice în ecosistemele de pădure

✓ „Planificarea gospodării pădurilor trebuie să urmărească menținerea, conservarea și sporirea biodiversității ecosistemice, specifice și genetice, ca și menținerea diversității peisajului”.

✓ „Amenajamentul silvic, inventarierea terestră și cartarea resurselor pădurii trebuie să includă biotopurile forestiere importante din punct de vedere ecologic și să țină seama de ecosistemele forestiere protejate, rare, sensibile sau reprezentative ca suprafețele ripariene și zonele umede, arii ce conțin specii endemice și habitate ale speciilor amenințate ca și resursele genetice în situri periclitate sau protejate”.

✓ „Se va prefera regenerarea naturală cu condiția existenței unor condiții adecvate care să asigure cantitatea și calitatea resurselor pădurii și ca soiurile indigene existente să aibă calitatea necesară sitului”.

✓ „Pentru împăduriri și reîmpăduriri vor fi preferate specii indigene și proveniențe locale bine adaptate la condițiile sitului. Pentru a suplimenta soiurile locale se vor introduce specii, soiuri și varietăți numai după ce s-a făcut evaluarea impactului lor asupra ecosistemului și asupra integrității genetice a speciilor indigene și a proveniențelor locale și s-a constatat că impactul negativ poate fi evitat sau diminuat.”

✓ „Practicile de management forestier trebuie să promoveze, acolo unde este cazul, diversitatea structurilor, atât orizontale cât și verticale, ca de exemplu arboretul de vârste inegale, și diversitatea speciilor, arboret mixt, de pildă. Unde este posibil, aceste practici vor urmări menținerea și refacerea diversității peisajului.

✓ „Practicile gospodăririi tradiționale care au creat ecosisteme valoroase cum sunt crângurile în siturile corespunzătoare trebuie sprijinite, atunci când există posibilitatea economică.

✓ „Infrastructura trebuie proiectată și construită așa încât afectarea ecosistemelor să fie minimă, mai ales în cazul ecosistemelor și rezervelor genetice rare, sensibile sau reprezentative, și acordându-se atenție speciilor amenințate sau altor specii cheie - în mod special modelelor lor de migrare”.

✓ „Arborii uscați, căzuți sau în picioare, arborii scorburoși, pâlcuri de arbori bătrâni și specii deosebit de rare de arbori trebuie păstrate în cantitatea și distribuția necesare protejării biodiversității, luându-se în calcul efectul posibil asupra sănătății și stabilității pădurii și ecosistemelor înconjurătoare.”

✓ „Biotopurile cheie ale pădurii ca de exemplu surse de apă, zone umede, aflorimente și ravine trebuie protejate și, dacă este cazul, refăcute în cazul în care au fost degradate de practicile forestiere”

C5: Menținerea și îmbunătățirea funcțiilor de protecție prin gospodărirea pădurii (mai ales solul și apa)

✓ „Suprafețele recunoscute ca îndeplinind funcții specifice de protecție pentru societate trebuie înregistrate și cartate precum și incluse în planurile de management al pădurii.”

✓ „Se va acorda o atenție sporită operațiunilor silvice desfășurate pe soluri sensibile/instabile sau zone predispuse la eroziune ca și celor efectuate în zone în care se poate provoca o eroziune excesivă a solului în cursurile de apă. În aceste zone se va evita utilizarea tehnicilor necorespunzătoare, ca arături la adâncime, și utilizarea utilajelor necorespunzătoare. Se vor lua măsuri speciale pentru reducerea presiunii populației animale în păduri.”

✓ „Se va acorda o atenție deosebită practicilor forestiere din zonele forestiere cu funcție de protejare a apei, pentru evitarea efectelor adverse asupra calității și cantității surselor de apă. Se va evita de asemenea utilizarea necorespunzătoare a chimicalelor sau a altor substanțe dăunătoare ori a practicilor silviculturale neadecvate ce pot influența negativ calitatea apei.”

C6: Menținerea celorlalte funcții și situații socio-economice

✓ „Planurile de management forestier trebuie să urmărească respectarea multiplelor funcții ale pădurii în raport cu societatea, să aibă în vedere rolul exploatarei pădurii în dezvoltarea rurală și mai ales să analizeze noile posibilități de creare a locurilor de muncă în raport cu funcțiile socio-economice ale pădurilor.”

✓ „Drepturile de proprietate și deținere a terenurilor trebuie bine clarificate, documentate și stabilite pentru suprafețele forestiere relevante. În egală măsură drepturile legale, cutumiare și tradiționale asupra terenului împădurit trebuie clarificate, recunoscute și respectate.”

✓ „Siturile recunoscute ca având o semnificație istorică, culturală sau spirituală vor fi protejate și administrate într-un mod corespunzător semnificației sitului.”

✓ „Este recomandat ca practicile de gospodărire a pădurii să folosească din plin experiența și cunoștințele locale despre pădure, furnizate de comunitățile locale, deținătorii de păduri, administratorii ariilor protejate și localnici.”

B. Obiective stabilite la nivel național cu privire la exploatarea forestieră situată în arii protejate

Strategia forestieră națională 2013-2022

Având în vedere funcțiile ecologice, sociale și economice ale pădurilor, s-a impus ca actualizarea politicii și strategiei de dezvoltare a sectorului forestier să fie un proces consultativ și participativ, la care să-și aducă contribuția toți factorii implicați, inclusiv publicul larg.

Având în vedere rolul domeniului forestier pentru societate precum și pentru toate ramurile economice, dezvoltarea acestui sector se realizează sub supravegherea statului, prin elaborarea și transpunerea în practică a unei strategii sectoriale, iar pe termen scurt prin implementarea unei politici corelate cu documentul strategic.

Obiectivul general al strategiei este *dezvoltarea durabilă a sectorului forestier în scopul creșterii calității vieții și asigurării necesităților prezente și viitoare ale societății, în context european.*

Obiective specifice ale strategiei sunt următoarele:

1. Dezvoltarea cadrului instituțional și de reglementare a activității din sectorul forestier;
2. Gestionarea durabilă și dezvoltarea resurselor forestiere;
3. Planificarea forestieră;
4. Valorificarea superioară a produselor forestiere;
5. Dezvoltarea dialogului intersectorial și a comunicării strategice în domeniul forestier;
6. Dezvoltarea cercetării științifice și a învățământului forestier

Planul național de protecție a calității atmosferei

În cadrul planului analizat trebuie respectate următoarele acte normative din legislația românească privitoare la protecția calității aerului:

- Legea nr. 104/2011;
- HG nr. 645/2005 privind aprobarea Strategiei naționale a României privind schimbările climatice 2005;
- HG nr. 1877/2005 pentru aprobarea Planului național de acțiune privind schimbările climatice (PNASC);
- STAS 12574/1987 - "Aer din zonele protejate".

Planul național de protecție a calității apelor de suprafață și subterane

În cadrul planului analizat trebuie respectate următoarele acte normative din legislația românească privitoare la protecția calității apelor:

- Legea apelor nr. 107/1996, cu completările și modificările ulterioare, inclusiv Legea nr. 112/2006;
- Ordinul M.A.P.M. nr. 1146/2002 privind aprobarea Normativului privind obiectivele de referință pentru clasificarea calității apelor de suprafață, modificat și completat de Ord. nr. 161/2006;
- Ordinul comun al Ministerului Mediului și Gospodăririi Apelor și Ministerul Agriculturii, Dezvoltării Rurale și Pădurilor nr. 1182/22.11.2005 și nr. 1270/30.11.2005 privind aprobarea codului de bune practici agricole pentru protecția apelor împotriva poluării cu nitrați din surse agricole.

Planul național de gestionare a deșeurilor

În activitatea de gestionare a deșeurilor rezultate din activitățile umane (locuințele situate în apropierea amplasamentelor trupurilor de pădure) trebuie respectate următoarele acte normative din legislația românească și europeană:

- Gestionarea deșeurilor, care pot ajunge pe solul aferent trupurilor de pădure, se va face conform HG 856/2002, Anexa 1 (cap. 1 generarea deșeurilor, cap. 2 stocarea provizorie, tratarea și transportul deșeurilor, cap. 3 valorificare deșeurilor, cap. 4 eliminarea deșeurilor)

titularul având obligația ținerii acestor evidențe precum și raportarea acestora la organele abilitate;

- Directiva Consiliului 75/442/CEE privind gestionarea deșeurilor, modificată de Directiva 91/156 CEE;

- Regulamentul Parlamentului European și al Consiliului Europei nr. 2150/2002 privind statistica deșeurilor, modificat de Regulamentul Comisiei nr. 574/2004.

5.2. OBIECTIVE DE MEDIU

Obiectivele social-economice și ecologice ale arboretelor reflectă cerințele societății față de produsele și serviciile oferite de pădure. Pentru arboretele din această unitate obiectivele sunt atât de protecție, cât și de producție. Ca obiective prioritare de protecție s-au stabilit conservarea arboretele situate pe stâncării, pe terenuri cu înclinare mai mare de 35g, cu risc ridicat de eroziune, conservarea pădurilor situate pe terenuri degradate, ocrotirea genofondului și ecofondului forestier. De asemenea, s-a avut în vedere ameliorarea și conservarea biodiversității, având în vedere că suprafață de 19,26 ha este inclusă în aria de protecție specială avifaunistică ROSPA0139 Piemontul Munților Metaliferi – Vințu.

Ca obiective de producție s-au fixat: obținerea de masă lemnoasă de calitate superioară pentru cherestea, dar și pentru celuloză, hârtie, construcții sau foc, valorificarea superioară a vânatului și a produselor accesorii ale pădurii, concomitent cu gestionarea durabilă a biodiversității.

Corespunzător obiectivelor social–economice și ecologice fixate de amenajamentul silvic al U.P. I Inuri, repartizarea pe grupe, subgrupe și categorii funcționale a suprafeței acoperite de pădure este redată în *subcap. 1.2.2.2.7. Funcțiile pădurii*.

Obiectivele social-economice stabilite pentru pădurile din cadrul teritoriului studiat, concretizate în produse și servicii de protecție sau sociale, sunt specificate, conform planului analizat, în tabelul următor:

Tabel 34: Obiective stabilite prin Amenajamentul Silvic U.P. I Inuri

Grupa de obiective și servicii	Denumirea obiectivului de protejată sau a serviciilor de realizat
Protecția solului și subsolului	- protecția arboretelor situate pe stâncării și pe terenuri cu înclinare mai mare de 35 grade și pe terenuri degradate. Prin amenajamentul silvic analizat 59,28 ha (24%) de pădure au fost încadrate, ca funcție prioritară sau secundară, în categoriile funcționale 1.2A – <i>Arboretele situate pe stâncării, pe grohotișuri și pe terenuri cu eroziune în adâncime și pe terenuri cu înclinarea mai mare de 30 grade pe substrate de fliș (facies marnos, marno-argilos și argilos), nisipuri, pietrișuri și loess, precum și cele situate pe terenuri cu înclinare mai mare de 35 grade, pe alte substrate litologice</i> , 1.2E – <i>Plantațiile forestiere de pe terenuri degradate (TII)</i> .
Ocrotirea genofondului și ecofondului forestier și a altor ecosisteme cu elemente naturale de valoare deosebită	- asigurarea unei stări favorabile de conservare a habitatelor și speciilor de interes conservativ din aria de protecție specială avifaunistică ROSPA0139 Piemontul Munților Metaliferi – Vințu, a impus includerea suprafeței de 19,26 ha în categoria funcțională 1.5R - <i>Arboretele din păduri/ecosisteme de pădure cu valoare protectivă pentru specii de interes deosebit incluse în arii de protecție specială avifaunistică, în scopul conservării speciilor de păsări (din rețeaua ecologică Natura 2000 - ROSPA0139 Piemontul Munților Metaliferi – Vințu) (T IV)</i>
Obiective economice	- obținerea de masă lemnoasă de calitate ridicată, valorificabilă industrial; - satisfacerea nevoilor de lemn pentru construcții rurale lemn de foc și alte utilizări; - valorificarea altor resurse nelemnoase disponibile, în condițiile legii;
Obiective sociale	- satisfacerea necesităților recreațional-estetice și sanogene ale locuitorilor din zonă și ale turiștilor care practică drumețiile și sunt iubitori de natură; - valorificarea forței de muncă locale la lucrările de îngrijire și conducere a pădurii.

Se constată că prin amenajament s-a promovat îmbinarea în mod cât mai armonios a potențialului bioproductiv și ecoproductiv al ecosistemelor forestiere cu cerințele actuale ale societății umane, fără a altera biodiversitatea, natura și stabilitatea pădurilor, urmărindu-se în principal obiective ecologice, sociale și economice.

De asemenea, se constată că la planificarea lucrărilor silvice s-a avut în vedere pe cât posibil diversificarea structurii arboretelor și promovarea genotipurilor și ecotipurilor valoroase prin regenerarea naturală a pădurii, respectiv menținerea unei acoperiri permanente a solului cu specii de arbori în diferite stadii de vegetație.

Obiectivele de mediu s-au stabilit pentru factorii de mediu prezentați în capitolul anterior și stabiliți în conformitate cu prevederile HG nr. 1076/2004 și ale Anexei I la Directiva 2001/42/CE. Obiectivele de mediu iau în considerare și reflectă politicile și strategiile de protecție a mediului naționale și ale UE și au fost stabilite cu consultarea Grupului de Lucru. De asemenea, acestea iau în considerare obiectivele de mediu la nivel local și regional, stabilite prin Planul Local de Acțiune pentru Mediu al județului Alba.

Tabel 35: Obiective de mediu

Factor/aspect de mediu	Obiective de mediu	Obiectivele planului
Populația și sănătatea umană	Prioritizarea obiectivelor ecologice, ce au ca efect creșterea rolului jucat pădurii asupra stării de sănătate a populației	Protecția pădurilor împotriva factorilor perturbatori (incendii, doborâturi, boli, poluare, uscăre anormală).
Mediul economic și social	Dezvoltarea durabilă a zonei	Promovarea unui proces de producție bazat pe potențialul de regenerare a resursei; Susținerea indirectă a pieței locurilor de muncă din regiune.
Biodiversitate	Asigurarea integrității ariilor naturale protejate	Menținerea și îmbunătățirea, după caz, a statutului de conservare a speciilor și habitatelor de interes comunitar.
Solul	Ameliorarea calității stratului de sol	Asigurarea permanenței pădurii, ce are ca efect prevenirea și reducerea fenomenelor de eroziune, reținerea materialelor aluvionare, reducerea fenomenelor de alunecare a terenurilor sau de degradare a solurilor. Recoltarea masei lemnoase implică perturbarea stratului de sol în lungul căilor de colectare, precum și folosirea de mijloace mecanizate ce pot polua solul prin pierderi accidentale de carburanți și lubrifianți.
Apa	Ameliorarea calității apelor și asigurarea unui circuit echilibrat al apei în natură	Promovarea speciilor din tipul natural fundamental, adaptate cel mai bine condițiilor de vegetație. Promovarea unui proces de recoltare a masei lemnoase bazat pe menținerea unor consistențe ridicate în arboretele parcurse cu lucrări de îngrijire și pe regenerarea sub masiv în arboretele parcurse cu lucrări de regenerare, asigurând astfel funcția de retenție cu continuitate a excedentelor din precipitații în coronament sau litieră. Recoltarea masei lemnoase implică însă și creșterea concentrațiilor de materii în suspensie provenite din perturbarea stratului de sol (în timpul precipitațiilor), precum și folosirea de mijloace mecanizate ce pot polua apele supraterrane prin pierderi accidentale de carburanți și lubrifianți.
Aerul	Ameliorarea calității aerului	Realizarea unei structuri echilibrate a fondului forestier pe clase de vârstă, asigurând astfel maximizarea și continuitatea funcției de ameliorare a calității aerului (fixarea dioxidului de carbon și a poluanților din atmosferă, degajarea de oxigen, etc.).

Factor/aspect de mediu	Obiective de mediu	Obiectivele planului
Zgomotul și vibrațiile	Asigurarea liniștii în fondul forestier	Menținerea unei densități optime a arboretelor limitează propagarea zgomotului și a vibrațiilor produse de utilajele folosite în lucrările silvotehnice. Existența amenajamentului silvic dă posibilitatea accesării măsurilor de Silvomediu prin care se asigură “zone de liniște” (Măsura 15.1).
Factorii climatici	Combaterea fenomenului de încălzire globală	Asigurarea integrității fondului forestier, gestionarea durabilă a pădurilor, promovarea speciilor din tipului natural fundamental. Realizarea unei structuri echilibrate a fondului forestier pe clase de vârstă, asigurând astfel maximizarea cu continuitate a fixării dioxidului de carbon din atmosferă.
Peisajul	Asigurarea funcției peisagistice a pădurilor	Asigurarea integrității fondului forestier, gestionarea durabilă a pădurilor. Asigurarea igienei și a diversității structurale a pădurii. Recoltarea de masă lemnoasă sub formă de produse principale alterează local, pe anumite perioade de timp, funcția peisagistică a pădurilor.

5.3. OBIECTIVELE DE CONSERVARE A ARIILOR NATURALE PROTEJATE DE INTERES COMUNITAR, ACOLO UNDE AU FOST STABILITE PRIN PLANURI DE MANAGEMENT

Fondul forestier amenajat în cadrul U.P. I Inuri este inclus 7,9% în aria de protecție specială avifaunistică ROSPA0139 Piemontul Munților Metaliferi – Vințu.

Aria de protecție specială avifaunistică ROSPA0139 Piemontul Munților Metaliferi – Vințu beneficiază în prezent de un Plan de management aprobat prin **Ordinul Ministrului Mediului, Apelor și Pădurilor nr. 1924/2021** privind aprobarea **Planului de management al siturilor Natura 2000 - ROSPA0139 Piemontul Munților Metaliferi - Vințu (incluzând rezervația naturală 2.519 Măgura Uroiului) și ROSCI0419 Mureșul Mijlociu – Cugir.**

- ❖ *Obiective de conservare stabilite prin Planul de management al siturilor Natura 2000 - ROSPA0139 Piemontul Munților Metaliferi - Vințu (incluzând rezervația naturală 2.519 Măgura Uroiului) și ROSCI0419 Mureșul Mijlociu – Cugir*

Tabel 36: Obiective de conservare stabilite prin Planul de management al siturilor Natura 2000 - ROSPA0139 Piemontul Munților Metaliferi - Vințu (incluzând rezervația naturală 2.519 Măgura Uroiului) și ROSCI0419 Mureșul Mijlociu – Cugir

Planul de management al siturilor Natura 2000 - ROSPA0139 Piemontul Munților Metaliferi - Vințu (incluzând rezervația naturală 2.519 Măgura Uroiului) și ROSCI0419 Mureșul Mijlociu – Cugir	
Obiectiv general - OG1. Conservarea și managementul biodiversității (al speciilor și habitatelor de interes conservativ)	
Obiectiv specific OS 1.1 Asigurarea conservării speciilor de păsări de zone umede: <i>Actitis hypoleucos</i> , <i>Alcedo atthis</i> , <i>Anas platyrhynchos</i> , <i>Charadrius dubius</i> , <i>Riparia riparia</i>	
<i>acțiuni</i>	Interzicerea deschiderii de noi balastiere pe cursul râului Mureș în porțiunile de râu care sunt cuprinse în ROSPA0139
Obiectiv specific OS 1.2 Asigurarea conservării speciilor de păsări din agroecosisteme și terenuri deschise cu tufărișuri: <i>Anthus campestris</i> , <i>Aquila pomarina</i> , <i>Ardea cinerea</i> , <i>Ciconia ciconia</i> , <i>Circaetus gallicus</i> , <i>Crex crex</i> , <i>Circus cyaneus</i> , <i>Emberiza hortulana</i> , <i>Falco vespertinus</i> , <i>Lanius collurio</i> , <i>Lanius minor</i> , <i>Lullula arborea</i> , <i>Merops apiaster</i> , <i>Otus scops</i> , <i>Pernis apivorus</i> , <i>Sylvia nisoria</i>	
<i>acțiuni</i>	Menținerea pășunatului neintensiv

	Respectarea limitelor maxim admise stabilite pentru aplicarea produselor biocide, hormoni și substanțe chimice pe unitatea de suprafață
	Menținerea culturilor mixte pe terenurile agricole
	Respectarea prevederilor Pachetului 3 – pajiști importante pentru păsări, din cadrul măsurii 10 Agro-mediu și climă din PNDR 2014-2020
	Îndepărtarea vegetației invazive. Limitarea extinderii acesteia
	Menținerea în sit a arbuștilor maturi izolați de <i>Crataegus monogyna</i> , <i>Prunus spinosa</i> și <i>Rosa canina</i> și/sau a pâlcurilor de arbuști nativi cu scopul asigurării condițiilor optime de cuibărire
	Îmbunătățirea condițiilor de cuibărire pentru specia <i>Ciconia ciconia</i>
Obiectiv specific OS 1.3 Asigurarea conservării speciilor de păsări din ecosisteme forestiere: <i>Aquila pomarina</i> , <i>Bubo bubo</i> , <i>Caprimulgus europaeus</i> , <i>Ciconia nigra</i> , <i>Circaetus gallicus</i> , <i>Dendrocopos medius</i> , <i>Dendrocopos syriacus</i> , <i>Dryocopus martius</i> , <i>Otus scops</i> , <i>Pernis apivorus</i> , <i>Picus canus</i> , <i>Streptopelia turtur</i> , <i>Strix uralensis</i>	
acțiuni	Menținerea arborilor parțial uscați, bătrâni, scorburoși sau ruși
	Efectuarea lucrărilor de îngrijire și conducere a arboretelor tinere
	Suplimentarea ofertei de nidificație pentru <i>Aquila pomarina</i>
	Identificarea și menținerea tuturor arborilor seculari din sit
	Interzicerea pășunatului în pădure
Obiectiv general - OG2. Inventarierea/evaluarea detaliată și monitoringul biodiversității	
Obiectiv specific OS 2.1 Realizarea/actualizarea inventarelor (evaluarea detaliată) pentru speciile de păsări de interes conservativ	
acțiuni	Evaluarea detaliată și reactualizarea inventarelor și evaluarea detaliată pentru toate speciile de păsări din ROSPA0139
Obiectiv specific OS 2.2 Realizarea monitorizării stării de conservare a speciilor de păsări de interes conservativ	
acțiuni	Monitorizarea stării de conservare a speciilor de interes conservativ
Obiectiv specific OS 2.4 Realizarea/actualizarea inventarelor (evaluarea detaliată) pentru elementele abiotice de interes pentru conservarea biodiversității în aria naturală protejată	
acțiuni	Monitorizarea parametrilor fizico-chimici ai apei râurilor din aria protejată
	Evaluarea periodică a tipurilor de impacturi și a evoluției magnitudinilor acestora
Obiectiv general - OG3. Utilizarea durabilă a resurselor naturale	
Obiectiv specific OS 3.2 Exploatarea rațională a resurselor minerale și altor tipuri de resurse	
acțiuni	Exploatarea resurselor minerale - nisip, pietriș - pentru nevoile localnicilor și pentru activități tradiționale va fi permisă numai în zone stabilite de către ANANP
	Interzicerea exploatării industriale a resurselor minerale - nisip, pietriș - din albiile râurilor
	Controlul executării de lucrări de corectare a cursurilor de apă cu efect asupra regimului de scurgere a apei
Obiectiv specific OS 3.3 Limitarea și controlul poluării	
acțiuni	Implementarea unui sistem de colectare a deșeurilor rezultate din activitatea de turism și recreere
	Organizarea de acțiuni de eliminare a deșeurilor, în special din habitatele ripariene
	Identificarea surselor de poluare și menținerea unui registru de evidență a acestora; implementarea acțiunilor necesare pentru reducerea poluării
Obiectiv general - OG4. Comunicare, educație ecologică și conștientizarea publicului	
Obiectiv specific OS 4.1 Elaborarea/actualizarea Strategiei și a Planului de acțiune privind conștientizarea publicului	

acțiuni	Elaborarea Strategiei și Planului de acțiune privind conștientizarea publicului
Obiectiv specific OS 4.2 Implementarea Strategiei și a Planului de acțiune privind conștientizarea publicului	
acțiuni	Realizarea de materiale informative referitoare la sit - broșuri, pliante, postere, cărți și alte modalități de informare
	Realizarea de panouri informative
	Realizarea de panouri educative
	Organizarea de activități educative cu tânăra generație
acțiuni	Distribuirea siglei ariei către producătorii din zonă
	Promovarea produselor tradiționale
	Realizarea unor trasee de interpretare a valorilor naturale ale ariei naturale protejate
	Realizarea unui manual de educație ecologică pentru aria naturală protejată
	Realizarea de expoziții de fotografii cu valorile naturale, culturale și istorice din cadrul și vecinătatea ariei naturale protejate
Obiectiv general - OG5. Turismul durabil (prin intermediul valorilor naturale și culturale)	
Obiectiv specific OS 5.1 Elaborarea Strategiei de management a vizitatorilor	
acțiuni	Constituirea unui Grup de lucru pentru elaborarea Strategiei
	Realizarea de întâlniri pentru elaborarea Strategiei
Obiectiv specific OS 5.2 Implementarea Strategiei de management a vizitatorilor	
acțiuni	Instalarea de panouri și indicatoare în principalele puncte de interes
	Realizarea de publicații de promovare a valorilor naturale și culturale
	Realizarea de cursuri pentru ghizi locali de prezentare a valorilor naturale și culturale
	Realizarea unui ghid adresat pensiunilor, privind includerea în activitatea acestora a unor programe de prezentare a valorilor naturale și culturale
	Realizarea infrastructurii de vizitare - trasee, zone de popas și picnic, și altele asemenea
	Monitorizarea impactului turismului asupra stării de conservare a speciilor și habitatelor specifice

Habitatele speciilor identificate în suprafața analizată nu sunt afectate de lucrările silvice planificate în amenajament.

Se poate concluziona că implementarea amenajamentului silvic U.P. I Inuri, **prin respectarea și impunerea măsurilor de conservare**, nu va avea un efect negativ și nu va duce la diminuarea habitatelor și speciilor din aria de protecție specială avifaunistică ROSPA0139 Piemontul Munților Metaliferi – Vințu.

Nici un moment pădurea nu va fi înlăturată de pe terenurile respective, categoria funcțională va fi cea existentă înainte de aplicarea tăierilor de arbori, respectiv cea de pădure, și se va menține permanent, cu continuitatea pădurii pe aceste suprafețe, singura modificare fiind înlocuirea treptată a arborilor maturi, care cedează spațiul generației tinere. Procesul de exploatare a pădurilor echivalează cu regenerarea pădurilor prin transferul dintre generații, producția de masă lemnoasă fiind un rezultat al acestui transfer.

6. POTENȚIALE EFECTE SEMNIFICATIVE ASUPRA MEDIULUI

6.1. ASPECTE GENERALE

Cerințele HG nr. 1076/2004 prevăd să fie evidențiate efectele semnificative asupra mediului determinate de implementarea planului supus evaluării de mediu. Scopul acestor cerințe constă în identificarea, predicția și evaluarea formelor de impact generate de implementarea planului.

Evaluarea de mediu pentru planuri și programe necesită identificarea impactului semnificativ asupra factorilor/aspectelor de mediu al prevederilor planului avut în vedere.

Impactul semnificativ este definit ca fiind “*impactul care, prin natura, magnitudinea, durata sau intensitatea sa alterează un factor sensibil de mediu*”.

Conform cerințelor HG nr. 1076/2004, efectele potențiale semnificative asupra factorilor /aspectelor de mediu trebuie să includă efectele secundare, cumulative, sinergice, pe termen scurt, mediu și lung, permanente și temporare, pozitive și negative.

În vederea evaluării impactului prevederilor Amenajamentului Silvic s-au stabilit cinci categorii de impact. Evaluarea impactului se bazează pe criteriile de evaluare prezentate în subcapitolul 6.2 și a fost efectuată pentru toți factorii/aspectele de mediu stabiliți/stabilite a avea relevanță pentru planul analizat.

Evaluarea și predicția impactului s-au efectuat pe baza metodelor expert. Principiul de bază luat în considerare în determinarea impactului asupra factorilor/aspectelor de mediu a constat în evaluarea propunerilor planului în raport cu obiectivele de mediu prezentate în capitolul anterior. Ca urmare, atât categoriile de impact, cât și criteriile de evaluare au fost stabilite cu respectarea acestui principiu.

Categoriile de impact sunt descrise în tabelul de mai jos.

Tabel 37: Categoriile de impact

Categoria de impact	Descriere
Impact negativ semnificativ - -	Efecte negative de durată sau ireversibile asupra factorilor/aspectelor de mediu
Impact negativ nesemnificativ -	Efecte negative minore asupra factorilor/aspectelor de mediu
Neutru 0	Efecte pozitive și negative care se echilibrează sau nici un efect
Impact pozitiv nesemnificativ +	Efecte pozitive ale propunerilor planului asupra factorilor/aspectelor de mediu
Impact pozitiv semnificativ ++	Efecte pozitive de lungă durată sau permanente ale propunerilor planului asupra factorilor/aspectelor de mediu

6.2. CRITERII PENTRU DETERMINAREA EFECTELOR POTENȚIALE SEMNIFICATIVE ASUPRA MEDIULUI PRIN IMPLEMENTAREA PLANULUI

În vederea identificării efectelor potențiale semnificative asupra mediului ale prevederilor planului au fost stabilite criterii de evaluare pentru fiecare dintre factorii/aspectele de mediu relevanți/relevante și care s-au luat în considerare la stabilirea obiectivelor de mediu.

Tabel 38: Criterii de evaluare

Factor/aspect de mediu	Criterii de evaluare	Comentarii
Populația și sănătatea umană	Calitatea factorilor de mediu în raport cu valorile limită specifice pentru protecția sănătății umane (populația din vecinătatea căilor principale de transport). Măsuri de diminuarea a impactului asupra factorilor de mediu.	-

Factor/aspect de mediu	Criterii de evaluare	Comentarii
Mediul economic și social	Criteriile de evaluare a impactului datorită implementării planului a luat în considerare formele de impact socio-economic pentru următoarele domenii: -terenuri, infrastructură; -legături sociale și calitatea vieții; -acces; -protecția comunității; -efectele socio – economice după implementarea proiectului; -măsuri de diminuare și gestionare a impactului	Implementarea planului analizat va determina apariția unor forme de impact pozitiv pe termen lung din punct de vedere socio – economic prin crearea de noi locuri de muncă pentru comunitățile locale.
Biodiversitate	Aspecte tratate separat și detaliate mai jos	
Solul	Surse potențiale de poluare a solului pe durata implementării obiectivelor amenajamentului. Suprafețe de sol afectate și natura acestor poluanți. Gestionarea deșeurilor. Măsuri pentru reducerea poluanților.	Implementarea planului va duce la producerea de forme diverse de impact asupra solului: fizic, mecanic, chimic și biologic.
Apa	Calitatea apei potabile; Posibilitatea poluării apelor pluviale.	-
Aerul, zgomotul și vibrațiile	Concentrații de poluanți în emisiile de la sursele dirijate și de la sursele mobile în raport cu valorile limită prevăzute de legislația de mediu. Nivelul de zgomot în zonele cu receptori sensibili în raport cu valorile limită prevăzute de stasuri și legislația națională. Sisteme de măsuri pentru reducerea poluării fonice și pentru reducerea efectelor vibrațiilor.	Implementarea obiectivelor propuse vor genera pe suprafețe mici și cu caracter temporar cantități suplimentare de poluanți. Nivelul poluării cumulate se înscrie în limitele normativelor și stasurilor în vigoare în ceea ce privește poluarea atmosferică. Implementarea planului nu va conduce la efecte semnificative, la creșterea nivelului de fond al zgomotului.
Factorii climatici	Măsuri pentru diminuarea efectelor condițiilor climatice nefavorabile și emisiilor de gaze cu efect de seră.	Planul va determina forme de impact neutru asupra factorilor climatici.
Peisajul	Modificări asupra peisajului pe scară locală. Forme de impact asupra componentelor de mediu. Măsuri de diminuare a impactului.	Implementarea proiectului va avea un impact la scară locală asupra peisajului

6.3. IDENTIFICAREA IMPACTULUI

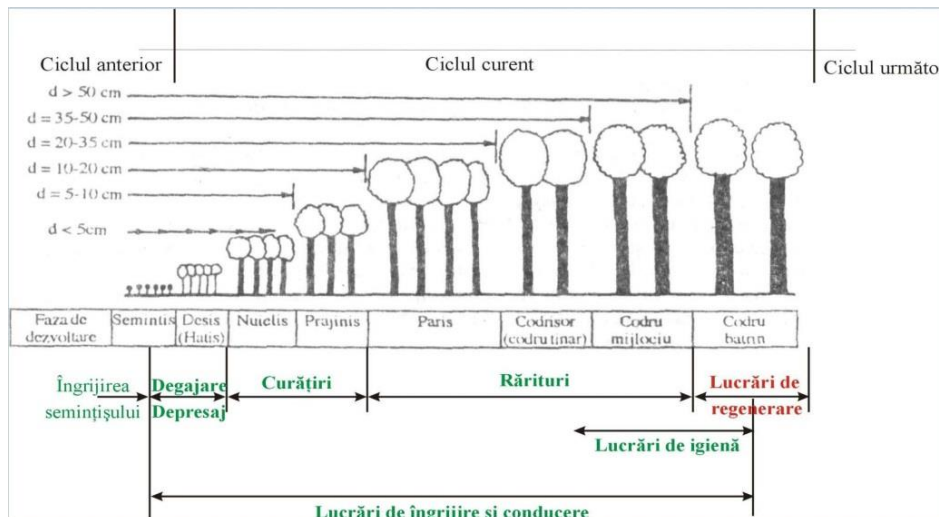
Obiectul prezentului studiu este analiza impactului aplicării planului de Amenajament Silvic pentru fondul forestier proprietate privată aparținând Asociației Micilor Întreprinzători ai Composesorului Inuri, asupra ariei de protecție specială avifaunistică ROSPA0139 Piemontul Munților Metaliferi – Vințu. Amenajamentul Silvic fiind un document programatic, bazat pe **obiective și măsuri de management pentru atingerea obiectivelor**, respectiv lucrări silvice (stabilite conform normelor silvice de amenajare).

Impactul generat de modul în care vor fi implementate soluțiile tehnice stabilite în amenajament, nu face obiectul prezentului studiu, analiza făcându-se cu premisa că modul de aplicare a lucrărilor silvice se va face cu un impact minim. În procesul de evaluare a impactului am urmărit efectele generate de soluțiile tehnice asupra criteriilor ce definesc starea favorabilă de conservare a habitatelor și speciilor prezente în suprafața studiată.

Din analiza obiectivelor Amenajamentului Silvic, așa cum sunt ele prezentate la **capitolul 1.2.2.2.6 Obiectivele ecologice, economice și sociale**, se poate concluziona că acestea coincid cu obiectivele generale ale rețelei Natura 2000, respectiv a obiectivelor de conservare a speciilor și habitatelor de interes comunitar. În cazul habitatelor, planul de amenajament are ca obiectiv

asigurarea continuității pădurii, promovarea tipurilor fundamentale de pădure, menținerea funcțiilor ecologice și economice ale pădurii așa cum sunt stabilite ele prin încadrarea în grupe funcționale și subunități de producție (*capitolele 1.2.2.2.7 Funcțiile pădurii și 1.2.2.2.8 Subunități de producție sau protecție constituite*).

Obiectivele asumate urmează a fi concretizate prin stabilirea *măsurilor de management* (lucrări silvice), în funcție de realitatea din teren, aspectul, vârsta, compoziția, consistența și funcțiile pe care le îndeplinesc arboretele.



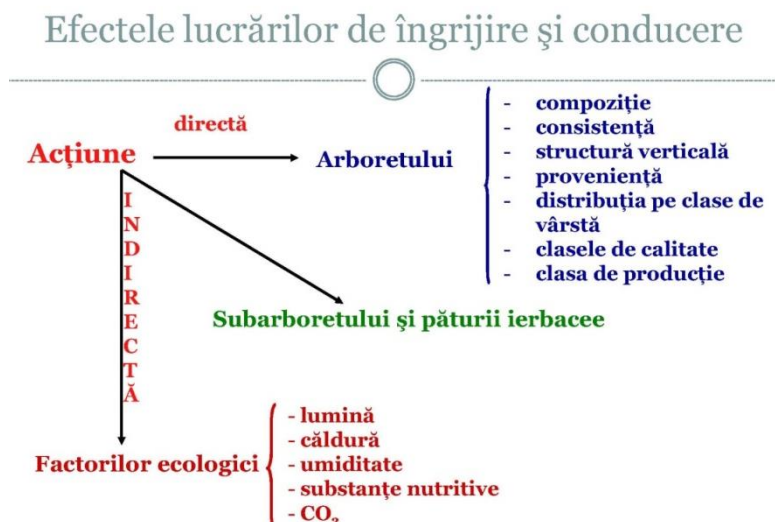
Figură 4: Măsurile de management în raport cu vârsta arboretelor

Pentru a putea fi estimat impactul acestor măsuri de management (lucrărilor silvice) asupra ariei naturale protejate de interes comunitar (ROSPA 0139 Piemontul Munților Metaliferi - Vințu) vor trebui prezentate principiile, specificul și tehnicile de aplicare a lucrărilor silvotehnice prevăzute în amenajamentul silvic pentru arboretele studiate.

Se disting mai multe tipuri de **măsurile de management – lucrări silvice**:

I. Lucrări de îngrijire și conducere

Lucrările de îngrijire și conducere a pădurii implică intervenția activă în viața arborilor individuali, a arboretului în ansamblu, cât și a pădurii ca ecosistem. Prin efectuarea acestor lucrări se realizează reducerea gradată a numărului de exemplare arborescente fapt care determină o serie de schimbări în desfășurarea proceselor fiziologice la arborii rămași, precum și modificarea caracteristicilor structurale și funcționale ale arboretului. Astfel se pot diferenția două grupe mari de efecte ale operațiunilor culturale: de natură *bioecologică*, respectiv *economică*.



Figură 5: Efectele lucrărilor de îngrijire și conducere a arboretelor

Operațiunile culturale se concentrează asupra arboretului dar prin modificarea repetată a structurii acestuia se acționează și asupra celorlalte componente ale pădurii. Operațiunile culturale acționează asupra pădurii astfel:

- ameliorează permanent compoziția și structura genetică a populațiilor, calitatea arboretului, starea fitosanitară a pădurii;
- reduc consistența și permit lărgirea spațiului de nutriție pentru arborii valoroși intensificând creșterea acestora;
- reglează convenabil raporturile inter și intraspecifice;
- modifică treptat și ameliorează mediul ducând la intensificarea funcțiilor productive și protectoare;
- permit recoltarea unei cantități de masă lemnoasă valorificabilă sub forma produselor lemnoase secundare.

Premisele biologice ale operațiunilor culturale constau din suma cunoștințelor despre biologia arboretelor, despre modul de reacție a arborilor și arboretelor la intervențiile practicate.

Principii de bază în îngrijirea și conducerea arboretelor:

Prin aplicarea lucrărilor de îngrijire se ține seama de capacitatea arborilor de a reacționa favorabil la schimbarea mediului după ce s-a aplicat selecția artificială în loc de cea naturală. În executarea lucrărilor de îngrijire se ține seama de variabilitatea individuală, dinamica competiției intra-și inter specifice și neuniformitatea condițiilor de mediu, ceea ce face să se promoveze speciile valoroase ele fiind susținute de condițiile mediului respectiv.

Pentru reducerea la maximum a pagubelor care se pot produce la exploatare este necesară armonizarea cerințelor biologice cu cele a gospodăririi pădurii cultivate. În acest sens trebuie cunoscute mijloacele materiale, soluțiile tehnice și procesele tehnologice de adoptat.

În plus trebuie urmărită eficiența economică imediată a fiecărei lucrări executate cât și rentabilitatea globală. Sunt necesare aplicarea lucrărilor de îngrijire și conducere a pădurii prin care se introduc în circuitul economic până la 50% din volumul lemnos recoltat la atingerea momentului exploatării, cantitate care s-ar pierde în urma procesului de eliminare naturală. Eficiența economică de perspectivă (rentabilitatea globală) rezultă prin reglarea raporturilor inter și intraspecifice, ameliorarea condițiilor sanitare de vegetație și prin promovarea celor mai bune exemplare sub raport cantitativ și valoric.

Obiectivele urmărite prin efectuarea lucrărilor de îngrijire și conducere a arboretelor sunt:

- păstrarea și ameliorarea stării de sănătate a arboretelor;
- creșterea gradului de stabilitate și rezistență a arboretelor la acțiunea factorilor externi și interni destabilizatori (vânt, zăpadă, boli și dăunători);
- creșterea productivității arboretelor, precum și îmbunătățirea calității lemnului produs;
- mărirea capacității de fructificare a arborilor și ameliorarea condițiilor de regenerare;
- recoltarea biomasei vegetale în vederea valorificării ei.

În plan pentru fiecare arboret în parte s-a indicat natura lucrărilor preconizate și numărul intervențiilor necesare în deceniu, cu luarea în considerare atât a stării și structurii actuale, cât și evoluția previzibilă a stadiului de dezvoltare. Numărul intervențiilor poate fi modificat de către organele de execuție funcție de dinamica stadiului de dezvoltare a arboretului, menționându-se faptul că vor fi introduse în planurile anuale.

În scopul asigurării unei producții cantitativ și calitativ optime, corespunzătoare țelului de gospodărire propus, în funcție de compoziția și starea arboretelor de amplasarea teritorială și destinația lor, arboretele din fondul forestier din U.P. I Inuri, se vor parcurge conform situațiilor din amenajament cu următoarele lucrări:

I. Lucrări de îngrijire și conducere

Lucrările de îngrijire și conducere a pădurii implică intervenția activă în viața arborilor individuali, a arboretului în ansamblu, cât și a pădurii ca ecosistem. Prin efectuarea acestor lucrări se realizează reducerea gradată a numărului de exemplare arborescente fapt care determină o serie de schimbări în desfășurarea proceselor fiziologice la arborii rămași, precum și modificarea caracteristicilor structurale și funcționale ale arboretului. Astfel se pot diferenția două grupe mari de efecte ale operațiunilor culturale: de natură *bioecologică*, respectiv *economică*.

a. Rărituri

Răriturile sunt lucrări executate repetat în *fazele de pârș, codrișor și codru mijlociu* și care se preocupă de îngrijirea individuală a arborilor, în scopul de a contribui cât mai activ la ridicarea valorii productive și protectoare a pădurii cultivate (în aria naturală protejată *u.a. 222 A*; în afara ariei *u.a.-urile 130 B, 131 C, 134 A, 178, 181 A, 181 B, 219, 220 B, 221 A*).

Răriturile sunt considerate lucrări de selecție individuală pozitivă, preocuparea de bază fiind îndreptată asupra arborilor valoroși care rămân în arboret până la termenul exploatării și nu asupra celor extrași prin intervenția respectivă.

Răriturile sunt cele mai pretențioase, mai complexe și mai intensive operațiuni culturale, cu efecte favorabile atât asupra generației existente, cât și asupra viitorului arboret.

Cele mai importante **obiectivele urmărite** prin aplicarea răriturilor sunt:

- ameliorarea calitativă a arboretelor, mai ales sub raportul compoziției, al calității tulpinilor și coroanelor arborilor, al distribuției lor spațiale, precum și al însușirilor tehnologice ale lemnului acestora;
- ameliorarea structurii genetice a populației arborescente;
- activarea creșterii în grosime a arborilor valoroși (cu rezultat direct asupra măririi volumului) ca urmare a răririi treptate a arboretului, fără însă a afecta creșterea în înălțime și producerea elagajului natural (operație de îndepărtare a crăcilor din partea inferioară a tulpinii arborilor, aplicată în exploatările forestiere);
- luminarea mai pronunțată a coroanelor arborilor de valoare din speciile de bază pentru a crea condiții mai favorabile pentru fructificație și pentru regenerarea naturală a pădurii;
- mărirea rezistenței pădurii la acțiunea vătămătoare a factorilor biotici și abiotici cu menținerea unei stări fitosanitare cât mai bune și a unei stări de vegetație cât mai active a arboretului rămas.

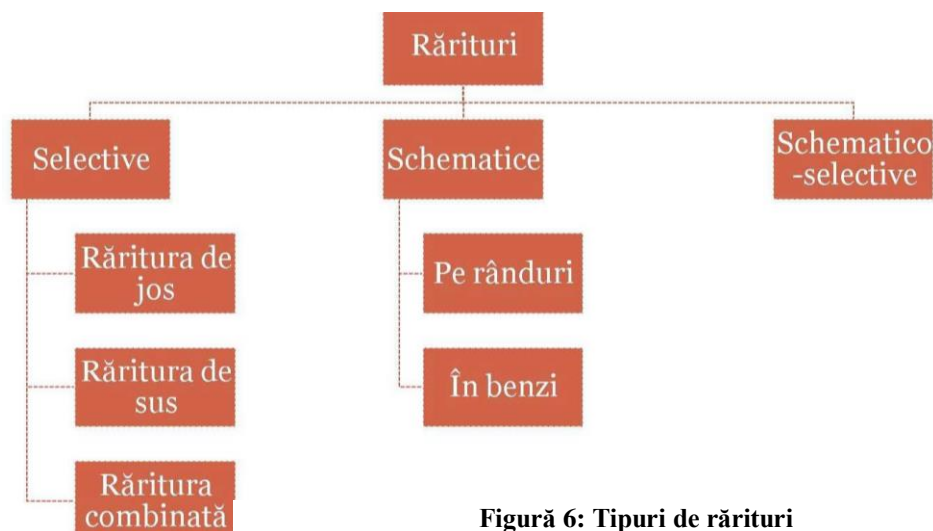
În procesul de execuție a răriturilor există diverse **tehnici de lucru** care pot fi incluse în 2 metode de bază:

1. Rărituri selective – aplicate în arboretele regenerate pe cale naturală sau mixtă. Prin execuția acestora, în general, se aleg arborii de viitor, care trebuie promovați. După aceasta se intervine asupra arboretului de valoare mai redusă care vor fi extrași. În această categorie sunt incluse:

- răritura de jos
- răritura de sus
- răritura combinată (mixtă)
- răritura grădinărită, etc;

2. Rărituri schematic (mecanice, geometrice, simplificate) – când arborii de extras se aleg după o anumită schemă prestabilită, fără a se mai face o diferențiere a acestora după alte criterii.

În arboretele studiate se vor aplica rărituri combinate, deoarece în puține cazuri, se poate vorbi de o intervenție în exclusivitate în plafonul superior (răritura de sus) sau plafonul inferior (răritura de jos). Datorită acestei situații, s-a impus necesitatea de a combina cele două tipuri fundamentale de rărituri, pentru a realiza corespunzător scopurile urmărite, în special în arboretele cu un anumit grad de neomogenitate sub raportul vârstei, al desimii sau al compoziției.



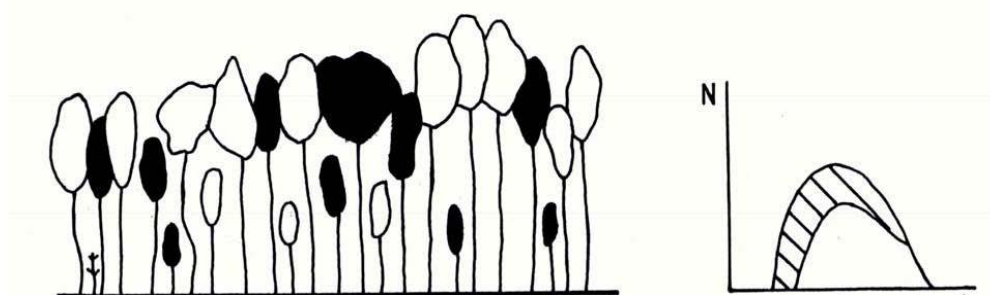
Figură 6: Tipuri de rărituri

Răritura combinată – constă în selecționarea și promovarea arborilor celor mai valoroși ca specie și conformare, mai bine dotați și plasați spațial, intervenindu-se după nevoie atât în plafonul superior, cât și în cel inferior.

Aceasta urmărește realizarea unei selecții pozitive și individuale active având următoarelor obiective:

- promovarea celor mai valoroase exemplare din arboret ca specie și calitate;
- ameliorarea producției cantitative și mai ales calitative a arboretului;
- mărirea spațiului de nutriție și a creșterii arborilor valoroși;
- mărirea rezistenței arboretului la acțiunea factorilor vătămători biotici și abiotici;
- menținerea unui ritm satisfăcător de producere a elagajului natural; intensificarea fructificației și ameliorarea condițiilor bioecologice de producere a regenerării naturale;
- punerea în valoare a masei lemnoase recoltate sub formă de produse secundare.

Tehnica de execuție, specifică acestui tip de răritura selectivă, este diferențierea în cadrul arboretului a așa numitelor biogrupe. În cadrul acestor unități structurale și funcționale (de mică anvergură), arborii se clasifică în funcție de poziția lor în arboret precum și de rolul lor funcțional.



Figură 7: Răritura combinată

Biogrupă – este un ansamblu de 5-7 arbori, aflați în intercondiționare în creștere și dezvoltare, care se situează în jurul unuia sau a doi arbori de valoare (de viitor) și în funcție de care se face și clasificarea celorlalte exemplare în arbori ajutători (folositori) și arbori dăunători (de extras). Uneori, se mai ia în considerare și altă categorie, aceea a arborilor indiferenți (nedefiniți).

Arborii de valoare se aleg dintre speciile principale de bază și se găsesc, de regulă, în clasele a I-a și a II-a Kraft. Aceștia trebuie să fie sănătoși, cu trunchiuri cilindrice bine conformate, fără înfurcări sau alte defecte, cu coroane cât mai simetrice și elagaj natural bun, cu ramuri subțiri dispuse

orizontal, fără crăci lacome, etc. Totodată aceștia trebuie să fie cât mai uniform repartizați pe suprafața arboretului.

Alegerea arborilor de viitor se realizează, în general, prin două metode:

1. Prin alegerea lor precoce, la finalul fazei de pârș și începutul celei de codrișor și însemnarea acestora cu benzi de plastic sau inele de vopsea. Aceasta îi face ușor de reperat în cursul lucrărilor de exploatare sau al următoarelor intervenții cu rărituri. Această metodă prezintă inconvenientul că o parte dintre exemplarele desemnate pot fi rănite în cursul intervențiilor cu rărituri, pot să-și modifice poziția socială (clasa pozițională) sau chiar pot dispărea brusc (cazul arborilor doborâți de vânt).

2. Prin selectarea arborilor la fiecare nouă intervenție cu rărituri. În acest caz în care se pot elimina o parte dintre inconvenientele opțiunii anterioare.

Arborii ajutători (folositori) stimulează creșterea și dezvoltarea arborilor de valoare. Ei ajută la elagarea naturală, formarea trunchiurilor și coroanelor arborilor de viitor, îndeplinind în același timp rol de protecție și ameliorare a solului. Aceștia se aleg fie dintre exemplarele aceleiași specii (cazul arboretelor pure) fie ale speciilor de bază sau de amestec, situate în general într-o clasă pozițională inferioară (a II-a, a II 1-a sau a IV-a).

Arborii pentru extras – sunt aceia care stânjenesc prin dezvoltarea lor arborii de viitor. Aici sunt incluși:

- arborii din orice specie și orice plafon care, prin poziția lor, împiedică creșterea și dezvoltarea coroanelor arborilor de viitor și chiar a celor ajutători;
- arborii uscați sau în curs de uscure, ruți, atacați de dăunători, cei cu defecte tehnologice evidente;
- unele exemplare cu creștere și dezvoltare satisfăcătoare, în scopul rării grupelor prea dese.

Arborii nedefiniți – sunt cei care, în momentul rării, nu se găsesc în raporturi directe cu arborii de valoare. În consecință aceștia nu pot fi încadrați în nici una dintre categoriile precedente. Aceștia se pot găsi în orice clasă pozițională, fiind localizați de obicei la marginea biogrupelor.

b. Lucrări de igienă

Adesea denumite și tăieri de igienă, aceste lucrări urmăresc asigurarea unei stări fitosanitare corespunzătoare a arboretelor, obiectiv care se poate realiza prin extragerea arborilor uscați sau în curs de uscure, căzuți, ruți sau doborâți de vânt sau zăpadă, puternic atacați de insecte, precum și a arborilor-cursă și de control folosiți în lucrările de protecție a pădurilor, fără ca prin aceste lucrări să se restrângă biodiversitatea pădurilor (în aria naturală protejată *u.a.* 222 B; în afara ariei *u.a.-urile* 115, 119 A, 119 B, 119 C, 119 D, 119 E, 119 F, 129 A, 129 B, 130 A, 131 A, 131 B, 133, 134 B, 135 A, 136, 181 C, 182, 199 A, 199 B, 217, 220 A, 221 B, 221 D).

În pădurile parcurse sistematic cu operațiuni culturale, în special rărituri, precum și cu tratamente nu este necesară planificarea lucrărilor de igienă deoarece arborii care se extrag în prima urgență prin astfel de intervenții sunt tocmai cei uscați sau în curs de uscure, ruți, doborâți, etc, igienizarea realizându-se astfel concomitent.

Tăierea arborilor care fac obiectul lucrărilor de igienă se poate face tot timpul anului fiind încadrată în categoria – tăiere fără restricții. Fac excepție rășinoaselor afectate de gândaci de scoarță care este de preferat să se extragă înainte de zborul adulților.

Intensitatea (volumul de extras) lucrărilor de igienă este determinată de starea de fapt a arboretelor. Astfel, pe baza observațiilor de teren, se pot diferenția următoarele situații:

- dacă se constată că numărul arborilor de extras este mic și prin intervenția asupra lor nu se dereglează starea de masiv, se procedează la recoltarea acestora într-o singură repriză;
- dacă proporția arborilor de extras este mare, aceștia se vor extrage în 2-3 reprize, la interval de 2-3 (4) ani, pentru a nu se întrerupe dintr-o dată și exagerat de mult starea de masiv;
- în situația în care, prin recoltarea arborilor vătămați, consistența arboretului s-ar reduce sub 0,7 în arboretele tinere și sub 0,6 în cele mature și bătrâne (deci acestea ar deveni

exploatabile după stare), este de preferat să se procedeze la refacerea lor prin tehnici specifice.

Masa lemnoasă de extras prin lucrări de igienă este inclusă în categoria produselor accidentale neprecomptabile (care nu depășesc 5 m³/an/ha, raportat la suprafața unității de producție din care fac parte arboretele parcurse, micșorată cu mărimea suprafeței periodice în rând a arboretelor în care se va interveni cu tratamente în deceniul următor).

Dacă volumul de extras prin lucrările de igienă depășește valoarea menționată, acesta este inclus în categoria produselor lemnoase precomptabile și se scade din posibilitatea de produse secundare - rărituri.

II. Lucrări de conservare

Lucrările de conservare constau dintr-un ansamblu de intervenții necesare a se aplica în arborete de vârste înaintate, exceptate de la aplicarea tratamentelor, în scopul menținerii sau îmbunătățirii stării lor sanitare, al asigurării permanenței pădurii și îmbunătățirii continue a exercitării de către arboretele respective a funcțiilor de protecție ce li se atribuie (în afara ariei naturale protejate *u.a.-urile 118, 132 A, 221 C, 221 E*).

În acest scop, lucrările de conservare cuprind următoarele intervenții:

- *lucrări de igienă*, prin care se extrag arborii uscați sau în curs de uscare, arborii ruți de vânt sau de zăpadă, precum și cei bolnavi, atacați de dăunători, afectați de poluare, etc. Acestea se execută ori de câte ori este nevoie;
- *promovarea nucleelor de regenerare naturală* din specii valoroase, prin efectuarea de extrageri de arbori cu intensitate redusă. Prin aceste lucrări se recoltează exemplarele cu defecte, ajunse la limita longevității fiziologice, exemplare din specii cu valoare scăzută etc.;
- *îngrijirea semințișurilor și a tinereturilor naturale valoroase*, prin lucrări adecvate potrivit stadiului lor de dezvoltare (descopleșiri, recepări, degajări);
- *împădurirea golurilor existente*, folosind specii și tehnologii corespunzătoare stațiunii și telurilor de gospodărire urmărite.

În plus, acolo unde este necesar, lucrările de conservare pot să includă și combaterea bolilor și dăunătorilor, optimizarea efectivelor de vânat, interzicerea pășunatului și a rezinajului, executarea unor sisteme de drenare în pădurile situate pe stațiuni cu exces de umiditate, raționalizarea accesului publicului etc.

Referitor la intensitatea tăierilor care au rolul de a valorifica nucleele de semințiș-tineret și înlăturarea treptată a elementelor necorespunzătoare din arboret, prin normele actuale se recomandă următoarele:

- *limita minimă* a extragerilor va fi corespunzătoare volumului recoltat prin lucrări de igienă;
- *limita superioară* a acestor extrageri nu poate fi precizată; ea diferă de la arboret la arboret, în funcție de starea și funcționalitatea fiecăruia. În astfel de situații se impune ca extragerile care depășesc 10% din volumul pe picior să fie justificate prin starea de fapt a arboretului (rupturi și doborâturi de vânt sau zăpadă, atacuri de insecte, etc.), care impune intervenții cu intensități relativ mari.

III. Tratamente silvice

Tratamentul definește structura arboretelor din punctul de vedere al repartiției arborilor pe categorii dimensionale și al etajării populațiilor de arbori și arbuști.

În mod practic, gospodărirea unei păduri în cadrul unui regim se poate realiza prin mai multe modalități, ceea ce a condus la apariția noțiunii de **tratament**.

În sens larg, tratamentul include întregul ansamblu de măsuri culturale, prin care aceasta este condusă de la întemeiere până la exploatare și regenerare. Aceste măsuri culturale includ lucrările prin care, procedând consecvent, vreme îndelungată, se realizează regenerarea sau reîntinerirea, educarea, protecția, exploatarea tuturor arborilor care constituie o pădure.

În sens restrâns, prin tratament se înțelege modul special cum se face exploatarea și se asigură regenerarea unei păduri în cadrul aceluiași regim, în vederea atingerii unui scop.

Masa lemnoasă care rezultă prin aplicarea tratamentelor este încadrată în grupa *produselor principale*, iar tăierea prin care se realizează poartă numele de *tăiere de produse principale*.

a. Tăieri progresive

Caracteristica principală a tratamentului tăierilor progresive o constituie declanșarea procesului de regenerare, cu ocazia primelor tăieri, într-un număr variabil de puncte de pe suprafața arboretului, care constituie așa numitele "ochiuri de regenerare". La aplicarea acestui tratament numărul ochiurilor, mărimea, forma și repartizarea acestora se stabilesc în raport cu ritmul tăierilor și cu evoluția procesului de regenerare (în afara ariei naturale protejate *u.a.-urile 117, 130 C, 132 B*).

Tăierile progresive se execută în strânsă legătură cu fructificația. Ochiurile se distribuie neuniform pe suprafață, dar, pentru a evita vătămarea semințișului, primele ochiuri se deschid în partea superioară a versanților. Astfel arborii doborâți se scot prin arboretul sub care nu există încă semințiș. La primele tăieri se vor extrage arborii uscați, rău conformați.

Arborii se doboară spre marginile ochiului și se scot prin arboretul dintre ochiuri, pentru a nu vătăma semințișul. Dacă mai rămân ochiuri în care regenerarea naturală este nesatisfăcătoare se poate recurge la regenerarea artificială, prin plantații sau semănături directe, atât în teren descoperit cât și sub masiv.

Tăierile de lărgire a ochiurilor (punere în lumină) urmăresc luminarea semințișurilor din ochiurile existente și lărgirea lor progresivă. Lărgirea ochiurilor în porțiunile regenerate este necesar să se execute tot într-un an de fructificație în paralel cu deschiderea de noi ochiuri. Lărgirea ochiului s-ar putea realiza prin benzi concentrice dar, în raport cu mersul regenerării benzile se deschid în porțiunea fertilă a ochiurilor. Lățimea benzilor poate varia între 1-2 înălțimi medii ale arboretului. Revenirea cu o nouă tăiere de lărgire depinde de dinamica semințișului. Dacă regenerarea se desfășoară greu sau a fost vătămată se efectuează lucrări de ajutorare a regenerării naturale, recepări la foioase sau completări.

Dacă ocolul consideră că este necesar poate efectua semănături în ochiuri.

Tăierea de racordare se execută când ochiurile sunt destul de bine regenerate și apropiate între ele, constând în extragerea arborilor rămași între ochiuri. Racordarea arboretului se poate face pe întreaga suprafață a arboretului sau pe anumite porțiuni, pe măsura regenerării și dezvoltării semințișurilor respective. Referitor la semințiș, arătăm că în arboretele propuse pentru tăieri de racordare sunt bine reprezentate, iar în celelalte arborete care se lichidează în deceniul II, sunt mai slab reprezentate, dar există un interval mare în care se pot instala.

Dacă regenerarea prezintă goluri sau este rară se vor realiza completări. În arboretele cu semințișul instalat în condiții favorabile pe toată suprafața se poate recurge la lucrări de îngrijire a semințișului sau chiar degajări sau curățiri.

Perioadele de regenerare din aceste arborete sunt de 10 ani, pentru cele care urmează a fi racordate, în care tratamentul a început în deceniul trecut și 20 sau 30 de ani în cazul celor în care tăierile încep în acest deceniu. În unele arborete în deceniu s-au prevăzut 2 tăieri (punere în lumină, racordare), fapt pentru care intervalul dintre tăieri va fi de 6-7 ani, pentru a se putea realiza obiectivele urmărite.

Pentru instalarea de noi semințișuri amenajamentul a propus și lucrări de ajutorare a regenerării naturale care vor consta în mobilizări de sol și lucrări de îngrijire a semințișurilor.

Tehnologia de exploatare adecvată tratamentelor prescrise este cea în trunchiuri și catarge, deoarece prin secționarea la cioată se urmărește protejarea semințișului.

Este bine ca tăierile să aibă loc în perioada de iarnă, pe strat de zăpadă, pentru a evita erodarea solului și a asigura protecția regenerărilor.

IV. Lucrări de ajutorare regenerarilor naturale și de împădurire

a. Lucrări necesare pentru asigurarea regenerării naturale se constituie ca o componentă indispensabilă și se integrează armonios în sistemul lucrărilor de îngrijire necesare în vederea producerii și conducerii judicioase a regenerării pădurii cultivate.

Obiectivele acestor lucrări sunt:

- crearea condițiilor corespunzătoare favorizării instalării semințișului natural, format din specii proprii compoziției de regenerare;
- realizarea lucrărilor de reîmpădurire și împădurire;
- consolidarea regenerării obținute; asigurarea compoziției de regenerare;
- selecționarea puietilor corespunzători calitativ;
- consolidarea regenerării obținute;
- asigurarea compoziției de regenerare;
- remedierea prejudiciilor produse prin procesul de recoltare a masei lemnoase.

Asigurarea unei regenerări naturale de calitate presupune de multe ori completarea aplicării intervențiilor (*tăieri de regenerare, tratamente*) prin care se urmărește instalarea sau dezvoltarea semințișului cu anumite *lucrări speciale, ajutoare*, care încetează o dată cu realizarea stării de masiv și constau din:

1. *Lucrări pentru favorizarea instalării semințișului*

Aceste lucrări se execută numai în porțiunile din arboret în care instalarea semințișului din speciile de bază prevăzute în compoziția de regenerare este imposibilă sau îngreunată de condițiile grele de sol și constau din:

Mobilizarea solului, când acesta este tasat sau acoperit cu un strat gros de humus brut, care împiedică sămânța să ia contact cu solul mineral. Lucrarea se execută în anii de fructificație, precum și înainte de fructificație (înainte de diseminarea semințelor), de regulă în benzi alterne sau în ochiuri de regenerare.

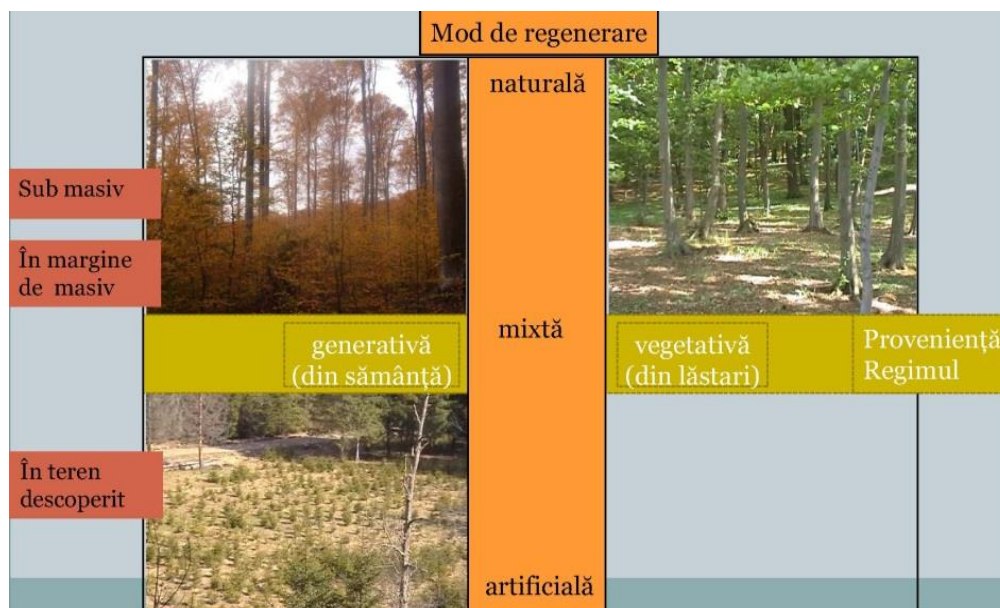
2. *Lucrări pentru asigurarea dezvoltării semințișului*

Aceste lucrări se pot executa în semințișurile naturale din momentul instalării lor până ce arboretul realizează starea de masiv și constau din:

Descopleșirea semințișului. Prin această lucrare se urmărește protejarea semințișului imediat după instalarea acestuia, împotriva buruienilor care îi pun în pericol existența sau care pot să-i împiedice dezvoltarea. Descopleșirea se efectuează o dată sau de două ori pe an, prima intervenție făcându-se la o lună de la începerea sezonului de vegetație (pentru ca puietii să se fortifice înainte de venirea perioadei cu arșiță), iar cea de-a doua în septembrie, dacă există pericolul ca buruienile să determine la căderea zăpezii, prin înălțimea lor, culcarea puietilor.

b. *Lucrări de regenerare - Impăduriri*

Regenerarea arboretelor, ca proces de asigurare a continuității arboretelor, a perenității pădurilor, se poate realiza prin două metode: *regenerarea naturală și regenerarea artificială*.



Figură 8: Modul de regenerare în pădurea cultivată

Este în majoritate acceptată ideea că regenerarea naturală asigură constituirea unor arborete foarte valoroase, cu o productivitate ridicată și un înalt grad de stabilitate, ce își exercită cu maximă eficiență funcțiile atribuite. În baza acestei concepții, principiile de gospodărire rațională a pădurilor recomandă, în mod justificat, aplicarea tăierilor bazate pe regenerarea naturală în toate cazurile în care acest lucru este posibil.

Totuși, sunt anumite cazuri care reclamă folosirea regenerării artificiale ca ultimă posibilitate de perpetuare a generațiilor de arbori. În continuare vor fi prezentate aceste cazuri care, prin diverse condiții staționale, fizico-geografice sau chiar prin particularități socio-economice, impun ca regenerarea pădurii să se realizeze printr-o metodă mai puțin agreată, mai precis prin regenerarea artificială.

În general, regenerarea artificială e cel mai des utilizată în cazul arboretelor cărora li s-a aplicat tratamentul tăierilor rase care reclamă intervenția cu reîmpăduriri cât mai urgentă. Regenerarea artificială a acestor arborete permite pădurii să revină rapid în vechiul amplasament pentru a-și exercita funcțiile eco-protective.

Intervenții la fel de rapide se impun și în cazul arboretelor calamitate natural prin incendii, doborâturi provocate de vânt sau rupturi cauzate de zăpadă, atacuri de insecte etc. În ambele din cele două cazuri mai sus amintite regenerarea artificială este singura alternativă aflată la îndemâna silvicultorilor și care oferă posibilitatea reintroducerii rapide a pădurii pe terenul pe care ea a mai existat dar a dispărut în urma unei intervenții artificiale de exploatare sau naturale cu caracter de calamitate.

În vederea creșterii productivității arboretelor se acționează pe foarte multe căi. Una din primele astfel de modalități privește principiul potrivit căruia un arboret, prin asortimentul de specii, trebuie să valorifice complet potențialul productiv al stațiunii. În baza acestui fapt, o mare importanță se acordă regenerărilor artificiale ce vizează arboretele degradate, brăcuite, derivate, care nu corespund din punctul de vedere al cantității și calității producției lor.

Regenerarea naturală a acestor arborete este foarte greu de realizat (datorită consistenței scăzute, înțelenirii solului, vitalității scăzute etc.) iar uneori nici nu este dorită păstrarea aceluiași asortiment de specii care și-a dovedit incapacitatea productivă. Regenerarea artificială este facilă și permite introducerea de noi specii care să valorifice la maxim potențialul stațiunii și să ofere o producție cantitativ și calitativ superioară.

Intervenția artificială poate uneori să aibă un caracter parțial, regenerarea în ansamblu având, în acest caz, un caracter mixt.

Putem vorbi despre un caracter parțial al regenerării artificiale atunci când se intervine într-un arboret care a fost supus tăierilor specifice regenerării naturale, în scopul realizării desimii optime pe întreaga suprafață. De asemenea, în același context, intervenția ce urmărește reglarea structurii compoziției viitorului arboret folosind regenerarea artificială are un caracter parțial.

Un ultim aspect legat de acest caracter parțial vizează posibilitatea introducerii artificiale într-un arboret regenerat natural a unor specii deosebite, care să ridice valoarea arboretului.

În aceste cazuri prezentate anterior, regenerarea artificială, chiar dacă nu este folosită integral pe toată suprafața ci doar parțial în zonele în care se dorește a se interveni, completează, ajută și ridică valoarea regenerării naturale, totul în scopul obținerii unui arboret care să corespundă exigențelor stațiunii și să valorifice cât mai bine potențialul ei productiv.

În concluzie folosirea regenerării artificiale este motivată de cazuri în care alte soluții sunt imposibil sau dificil de realizat din cauze de ordin silvicultural, stațional sau economic. De asemenea, atunci când reușita regenerării impune realizarea acesteia cât mai urgent sau când se dorește schimbarea asortimentului de specii a unui arboret, regenerarea artificială va putea fi luată în considerare în mod complet justificat.

Potrivit normelor tehnice în vigoare *terenurile de împădurit sau reîmpădurit* se încadrează în una din următoarele categorii:

A) terenuri lipsite de vegetație lemnoasă și anume:

- poieni și goluri neregenerate din cuprinsul pădurii;
- terenuri preluate în fondul forestier, destinate împăduririi;

- terenuri fără vegetație lemnoasă ca urmare a unor calamități (incendii, rupturi și doborâturi de vânt, zăpadă, uscării în masă ș.a.);
- suprafețe (parchete) rezultate în urma exploatării prin tăieri rase.

B) terenuri ocupate de arborete necorespunzătoare silvo-biologic și/sau economic ce urmează a fi reîmpădurite:

- suprafețe acoperite de arborete derivate provizorii (mestecănișuri, plopișuri de plop tremurător, arțărete, cărpinete, teișuri ș.a.)
- terenuri cu arborete slab productive ce nu se pot regenera natural;
- suprafețe cu arborete în care sunt necesare lucrări de ameliorare în scopul îmbunătățirii compoziției și/sau consistenței

C) terenuri pe care regenerarea naturală este incompletă:

- suprafețe ocupate cu arborete parcurse cu lucrări de regenerare sub adăpost având porțiuni neregenerate sau regenerate cu specii neindicate în compoziția de regenerare, cu semințș neutilizabil, vătămat etc;
- teritorii ocupate cu arborete parcurse cu tăieri de crâng simplu, cu porțiuni neregenerate în care este indicată introducerea unor specii valoroase.

D) alte terenuri și anume:

- terenuri în care sunt necesare completări în plantații, semănături și butășiri directe;
- terenuri aflate în folosință temporară la alți deținători și reprimite în fondul forestier spre a fi împădurite (terenuri decopertate de stratul de sol, halde industriale, menajere etc).

Încadrarea suprafețelor ce necesită intervenții pentru instalarea culturilor pe categorii de terenuri de împădurit, reîmpădurit este necesară, pentru că trebuie luate în considerare în stabilirea diferențiată a lucrărilor de pregătire a terenului și a solului, de alegere a speciilor, a metodelor de instalare a noului arboret, de îngrijire a culturilor până la realizarea stării de masiv.

Spre exemplu, pentru împădurirea terenurilor lipsite de vegetație forestieră sau a celor pe care s-au executat tăieri rase, pregătirea terenului și a solului se recomandă a se face pe întreaga suprafață la câmpie și/sau parțial la coline sau munte. Reîmpăduririle în completarea regenerării naturale executate, în urma aplicării tratamentelor cu regenerare naturală sub adăpost sau pentru ameliorarea arboretelor se realizează, de regulă, pe 10-40% din suprafața unității amenajistice. Dacă reîmpădurirea cuprinde suprafețe compacte, mai mari de 0,5 ha acestea se vor constitui ca unități de cultură forestieră separate ce vor deveni noi unități amenajistice.

c. Lucrări de completări în arborete care nu au închis starea de masiv

Sunt lucrări de împădurire ce se execută în regenerările naturale aflate în fazele de dezvoltare de semințș-desiș, deci curând după înlăturarea arboretului parental, la adăpostul căruia s-a instalat noua generație și înainte ca solul să-și piardă însușirile tipic forestiere.

De asemenea, această lucrarea se realizează în cazul plantațiilor efectuate recent însă cu reușită nesatisfăcătoare, în vederea completării golurilor din care puietii s-au uscat, au dispărut sau au fost afectați de diverși factori dăunători. Completările în regenerări naturale constituie categoria de lucrări de împăduriri cea mai frecvent aplicată în practica silvică, cu perspectiva creșterii ponderii acestora în măsura în care arboretele sunt optim structurate, corespunzătoare echilibrului ecologic.

În urma intervenției cu lucrări de împădurire rezultă arborete cu origine combinată (naturală și artificială), caracterul natural sau artificial al ecosistemului respectiv fiind imprimat în mare măsură de ponderea în suprafață a uneia sau alteia din cele două modalități de regenerare a pădurii.

Operațiunea devine oportună pentru regenerarea punctelor (locurilor) unde regenerarea naturală nu s-a produs sau semințșul natural instalat este neviabil, a fost grav vătămat și nu mai poate fi valorificat, aparține speciilor nedorite în viitoarea pădure, sau provine din lăstari în cazul unei regenerări mixte. Completările se vor face numai după evaluarea corectă (în fiecare an) a stării, desimii și suprafeței ocupate de semințșurile naturale. Pe această bază se va estima și prognoza

cantitatea de material de împădurire necesară, sursa de aprovizionare, metoda, schema și dispozitivul de împădurire preferabil, perioada optimă de executare în teren.

d. Lucrări de îngrijire a culturilor tinere

În perioada de la instalare până la atingerea reușitei definitive, culturile forestiere au de înfruntat acțiunea multor factori dăunători, dintre care pe prim plan se situează concurența vegetației erbacee și a lăstarilor coplesitori, seceta și insolația: atacurile de insecte și bolile criptogamice, efectivele de vânat etc.

Vulnerabilitatea culturilor în această perioadă, îndeosebi în cazul folosirii puietilor cu rădăcină nudă, este agravată și de șocul transplantării, la care se adaugă schimbarea de mediu, deosebit de însemnată, mai cu seamă în cazul folosirii unor specii în afara arealului tor natural între momentul plantării (semănării) și al închiderii masivului, concurența intra și inter-specifică între puieti este aproape inexistentă, dezvoltarea fiecărui exemplar fiind condiționată de propriul fond genetic, de caracteristicile fenotipice inițiale și de mediul de viață, care prezintă diferențieri de la un loc la altul, ca urmare a eterogenității însușirilor solului, a microclimatului local, a compoziției și densității covorului erbaceu, etc. Datorită acestor factori, curând după înființare, în culturile forestiere se manifestă tendința ierarhizării exemplarelor în raport cu poziția lor relativă. Eterogenitatea condițiilor de mediu și a potențialului genetic al plantelor influențează în sens pozitiv sau negativ procesul creșterilor curente individuale, putând conduce în scurt timp la o pronunțată diferențiere dimensională a puietilor și chiar la dispariția unui număr însemnat de exemplare. Fenomenul se poate solda cu consecințe negative în ceea ce privește uniformitatea închiderii masivului, în unele situații prelungind exagerat atingerea reușitei definitive.

În scopul diminuării efectelor negative ale factorilor de mediu, pentru evitarea pierderilor, crearea și menținerea unor condiții de creștere și dezvoltare favorabile tuturor puietilor, culturile forestiere sunt parcurse după instalare cu *lucrări speciale de îngrijire*, constând în înlăturarea unor defecțiuni și omogenizarea condițiilor de vegetație la nivelul întregii populații.

În funcție de natura și scopul urmărit prin aplicare, lucrările se repetă în fiecare an, însă cu frecvență tot mai redusă pe măsură ce cultura se dezvoltă, este mai puțin vulnerabilă și prin caracteristicile ei se apropie de reușita definitivă.

Principalele lucrări de îngrijire aplicate în culturi forestiere tinere constau în *receperea puietilor, reglarea desimii, întreținerea solului și combaterea vegetației dăunătoare*, precum și din executarea unor *lucrări cu caracter special* cum ar fi: *fertilizarea și irigarea culturilor; elagajul artificial, tăierile de formare și stimulare, combaterea bolilor și dăunătorilor* ș.a.

6.4. ANALIZA IMPACTULUI IMPLEMENTĂRII PLANULUI ASUPRA FACTORILOR DE MEDIU

A. Apa

Vegetația forestieră existentă în păduri are un rol deosebit de important în protejarea învelișului de sol și în reglarea debitelor de apă de suprafață și subterane, în special în perioadele când se înregistrează precipitații importante cantitativ.

În urma desfășurării activităților de exploatare forestieră și a activităților silvice poate apare un nivel ridicat de perturbare a solului care are ca rezultat creșterea încărcării cu sedimente a apelor de suprafață, mai ales în timpul precipitațiilor abundente, având ca rezultat direct creșterea concentrațiilor de materii în suspensie în receptorii de suprafață.

Totodată mai pot apare pierderi accidentale de carburanți și lubrefianți de la utilajele și mijloacele auto care acționează pe locație.

Măsuri pentru diminuarea impactului

Pentru diminuarea impactului asupra factorului de mediu apă se impun următoarele măsuri:

- se vor lua toate măsurile necesare pentru prevenirea poluărilor accidentale și limitarea consecințelor acestora;

- stabilirea căilor de acces provizorii la o distanță minimă de 1,5 m față de orice curs de apă;
- depozitarea resturilor de lemne și frunze rezultate și a rumegușului nu se va face în zone cu potențial de formare de torenți, albiile cursurilor de apă sau în locuri expuse viiturilor;
- amplasarea platformelor de colectare în zone accesibile mijloacelor auto pentru încărcare;
- este interzisă depozitarea masei lemnoase în albiile cursurilor de apă sau în locuri expuse viiturilor;
- este interzisă executarea de lucrări de întreținere a motoarelor mijloacelor auto sau a utilajelor folosite la exploatarea fondului forestier în zone situate în pădure, albiile cursurilor de apă sau în locuri expuse viiturilor;
- eliminarea imediată a efectelor produse de pierderi accidentale de carburanți și lubrifianți;
- este interzisă alimentarea cu carburanți a mijloacelor auto sau a utilajelor folosite la exploatarea fondului forestier în zone situate în pădure, în albiile cursurilor de apă sau în locuri expuse viiturilor;
- evitarea traversării cursurilor de apă de către utilajele și mijloacele auto care deservește activitatea de exploatare.

B. Aer

Emisiile în aer rezultate în urma funcționării motoarelor termice din dotarea utilajelor și mijloacelor auto ce vor fi folosite în activitățile de exploatare sunt dependente de etapizarea lucrărilor. Întrucât aceste lucrări se vor desfășura punctiform pe suprafața analizată și nu au un caracter staționar nu monitorizate în conformitate cu prevederile Ordinului MMP nr. 462/1993 pentru aprobarea Condițiilor tehnice privind protecția atmosferei și Normelor metodologice privind determinarea emisiilor de poluanți atmosferici produși de surse staționare. Ca atare nu se poate face încadrarea valorilor medii estimate în prevederile acestui ordin.

Se poate afirma, totuși, că nivelul acestor emisii este scăzut și nu depășește limite maxime admise și că efectul acestora este anihilat de vegetația din pădure.

Prin implementarea amenajamentului silvic, vor rezulta emisii de poluanți în aer în limite admisibile. Acestea vor fi:

- emisii din surse mobile (oxid de carbon, oxizi de azot, oxizi de sulf, poluanți organici persistenți și pulberi) de la mijloacele de transport care vor deserveți amenajamentul silvic. Cantitatea de gaze de eșapare este în concordanță cu mijloacele de transport folosite și de durata de funcționare a motoarelor acestora în perioada cât se află pe amplasament;
- emisii din surse mobile (oxid de carbon, oxizi de azot, oxizi de sulf, poluanți organici persistenți și pulberi) de la utilajele care vor deserveți activitatea de exploatare (TAF - uri, tractoare, etc.);
- emisii din surse mobile (oxid de carbon, oxizi de azot, oxizi de sulf, poluanți organici persistenți și pulberi) de la mijloacele de tăiere (drujbe) care vor fi folosite în activitatea de exploatare;
- pulberi (particule în suspensie) rezultate în urma activităților de doborâre, curățare, transport și încărcare masă lemnoasă.

Măsuri pentru diminuarea impactului

În activitatea de exploatare forestiera nu se folosesc utilaje ale căror emisii de noxe să ducă la acumulări regionale cu efect asupra sănătății populației locale și a animalelor din zonă. Pentru diminuarea impactului asupra factorului de mediu aer se impun o serie de măsuri precum:

- folosirea de utilaje și mijloace auto dotate cu motoare termice care să respecte normele de poluare EURO 3 - EURO 5;
- efectuarea la timp a reviziilor și reparațiilor motoarelor termice din dotarea utilajelor și a mijloacelor auto;
- etapizarea lucrărilor silvice cu distribuirea desfășurării lor pe suprafețe restrânse de pădure;
- folosirea unui număr de utilaje și mijloace auto de transport adecvat fiecărei activități și evitarea supradimensionării acestora;

- evitarea funcționării în gol a motoarelor utilajelor și a mijloacelor auto.

C. Solul

În activitățile de exploatare forestieră pot apărea situații de poluare a solului datorită:

- eroziunii de suprafață în urma transportului necorespunzător (prin târâre sau semi-târâre) a buștenilor;
- tasarea solului datorită deplasării utilajelor pe căile provizorii de acces;
- alegerea inadecvată a traseelor căilor provizorii de acces;
- pierderi accidentale de carburanți și/sau lubrifianți de la utilajele și/sau mijloacele auto care deservește activitatea de exploatare forestieră;
- deșeurilor menajere ce vor fi generate de personalul angajat al firmelor specializate ce vor întreprinde lucrările prevăzute de Amenajamentul Silvic.

O atenție deosebită trebuie acordată fenomenului de eroziune datorat apelor de suprafață. Fluctuațiile resurselor de apă ale râurilor se desfășoară între două momente extreme sunt reprezentate prin viituri și secete. Considerate riscuri naturale sau hazarde, în funcție de efectul lor, aceste fenomene pot determina dezastru sau catastrofe care provoacă dezechilibre mai mari sau mai mici în funcționalitatea sistemelor geografice.

Măsuri pentru diminuarea impactului

- adoptarea unui sistem adecvat (ne-târât) de transport a masei lemnoase, acolo unde solul are compoziție de consistent "moale" în vederea scoaterii acesteia pe locurile de depozitare temporară;
- alegerea de căi provizorii de scoatere a masei lemnoase cu o declivitate sub 20% (mai ales pe versanți);
- alegerea de căi provizorii de scoatere a masei lemnoase astfel în zone cu teren pietros sau stâncos;
- alegerea de căi provizorii de scoatere a masei lemnoase pe distanțe cât se poate de scurte;
- dotarea utilajelor care deservește activitatea de exploatare forestieră (TAF -uri) cu anvelope de lățime mare care să aibă ca efect reducerea presiunii pe sol și implicit reducerea fenomenului de tasare;
- în cazul în care s-au format șanțuri sau șleauri se va reface portanța solului (prin nivelarea terenului) pe traseele căilor provizorii de scoatere a masei lemnoase;
- platformele pentru depozitarea provizorie a masei lemnoase vor fi alese în zone care să prevină posibilele poluări ale solului (drumuri forestiere, platforme asfaltate situate limitrof șoselelor existente în zonă, etc.);
- drumurile destinate circulației autovehiculelor, inclusiv locurile de parcare vor fi selectate să fie în sistem impermeabil;
- pierderile accidentale de carburanți și/sau lubrifianți de la utilajele și/sau mijloacele auto care deservește activitatea de exploatare forestieră vor fi îndepărtate imediat prin decopertare;
- spațiile pentru colectarea și stocarea temporară a deșeurilor vor fi realizate în sistem impermeabil.

D. Zgomotul și vibrațiile

Zgomotul și vibrațiile sunt generate de funcționarea motoarelor, sculelor (drujbelor), utilajelor și a mijloacelor auto. Datorită numărului redus al acestora, soluțiilor constructive și al nivelului tehnic superior de dotare cantitatea și nivelul zgomotului și al vibrațiilor se vor situa în limite acceptabile. Totodată mediul în care acestea se produc (pădure cu multă vegetație) va contribui direct la atenuarea lor și la reducerea distanței de propagare.

E. Evaluarea efectelor potențiale asupra factorilor de mediu relevanți pentru plan

Tabel 39: Evaluarea efectelor potențiale a lucrărilor prevăzute în Amenajamentul Silvic U.P. I Inuri asupra factorilor de mediu relevanți pentru plan

Factor de mediu	Lucrări propuse prin planurile analizate	Evaluarea impactului asupra factorului de mediu analizat	Efectul implementării Amenajamentului Silvic asupra factorului de mediu analizat	Ponderea impactului cumulativ
Sănătatea umană	Impăduriri / completări	++	Creșterea riscului de poluare pentru locuitorii din zonă ca urmare a creșterii intensității traficului în zonă poate determina un impact negativ nesemnificativ. Îmbunătățirea bugetelor autorităților locale prin creșterea veniturilor din taxe și impozite, determinând creșterea posibilităților de dezvoltare urbană a localității și astfel determină un impact pozitiv semnificativ. Crește încrederea pentru alte investiții în zonă și astfel se va genera un impact pozitiv nesemnificativ. Determină menținerea și îmbunătățirea capacității vegetației forestiere de a asimila dioxid de carbon și a elibera oxigen – purificarea atmosferei având un impact pozitiv semnificativ.	Pozitiv nesemnificativ
	Ajutorarea regenerării naturale	++		
	Ingrijirea seminișurilor	++		
	Ingrijirea culturilor	++		
	Taieri igienă	+		
	Rărituri	++		
	T. progresive - însămânțare, punere în lumină	++		
	T. progresive - racordare	+		
T. de conservare	++			
Apa	Impăduriri / completări	++	Împiedicarea formării de viituri și/sau torenți care să antreneze materiale poluante în cursurile de apă de suprafață – impact pozitiv semnificativ. Creșterea probabilității aportului de apă rezultată din precipitații cu efect direct asupra debitelor de apă de suprafață și asupra pânzei freatice de suprafață – impact pozitiv nesemnificativ. Posibilitatea de poluare accidentală a apelor prin poluarea solului cu soluții sau lubrifianți, manipulate necorespunzător, care pot să ajungă în apele subterane și de suprafață prin intermediul apelor pluviale sau de infiltrație determină un posibil impact negativ nesemnificativ.	Pozitiv nesemnificativ
	Ajutorarea regenerării naturale	++		
	Ingrijirea seminișurilor	++		
	Ingrijirea culturilor	++		
	Taieri igienă	+		
	Rărituri	+		
	T. progresive - însămânțare, punere în lumină	+		
	T. progresive - racordare	+		
T. de conservare	+			
Aer	Impăduriri / completări	++	Intensificarea traficului rutier va genera o poluare a aerului cu praf și particule încărcate cu metale emise în gazele de eșapament ducând astfel la un impact negativ nesemnificativ. Determină menținerea și îmbunătățirea capacității	Neutru
	Ajutorarea regenerării naturale	++		
	Ingrijirea seminișurilor	++		
	Ingrijirea culturilor	++		

Factor de mediu	Lucrări propuse prin planurile analizate	Evaluarea impactului asupra factorului de mediu analizat	Efectul implementării Amenajamentului Silvic asupra factorului de mediu analizat	Ponderea impactului cumulativ
	Taieri igienă	0	vegetației forestiere de a asimila dioxid de carbon și a elibera oxigen – purificare atmosferei având un impact pozitiv semnificativ.	
	Rărituri	0		
	T. progresive - însămânțare, punere în lumină	0		
	T. progresive - racordare	0		
	T. de conservare	0		
Sol	Impăduriri / completări	++	Intensificarea traficului rutier va genera o poluare pe termen scurt și pe suprafețe mici a solului cu praf și particule încărcate cu metale emise în gazele de eșapament – impact negativ nesemnificativ. Pe amplasamente se pot produce poluări accidentale ale solului datorită manipulărilor necorespunzătoare a soluțiilor tehnice și a lubrifianților – impact negativ nesemnificativ. Pe amplasament mai poate exista o poluare potențială generată de o practică necorespun-zătoare de colectare și eliminare a deșeurilor generate – impact negativ nesemnificativ. Efectul de eroziune este atenuat sau chiar stopat de lucrările Amenajamentului Silvic ce determină menținerea și îmbunătățirea capacității vegetației forestiere de a fixa substratul litologic – impact pozitiv semnificativ	Neutru
	Ajutorarea regenerării naturale	++		
	Ingrijirea semintişurilor	++		
	Ingrijirea culturilor	++		
	Taieri igienă	+		
	Rărituri	+		
	T. progresive - însămânțare, punere în lumină	+		
	T. progresive - racordare	0		
	T. de conservare	++		
Zgomotul și vibrațiile	Impăduriri / completări	0	Impact pe termen scurt asupra receptorilor sensibili datorită intensificării traficului rutier și al utilajelor mecanice folosite în desfășurarea activităților specifice silviculturii – impact negativ nesemnificativ.	Negativ nesemnificativ
	Ajutorarea regenerării naturale	0		
	Ingrijirea semintişurilor	0		
	Ingrijirea culturilor	0		
	Taieri igienă	0		
	Rărituri	0		
	T. progresive - însămânțare, punere în lumină	0		
	T. progresive - racordare	-		
	T. de conservare	+		

Factor de mediu	Lucrări propuse prin planurile analizate	Evaluarea impactului asupra factorului de mediu analizat	Efectul implementării Amenajamentului Silvic asupra factorului de mediu analizat	Ponderea impactului cumulativ
Peisajul	Impăduriri / completări	++	Impact pe termen scurt asupra peisajului ca urmare a lucrărilor propuse – impact neutru.	Neutru
	Ajutorarea regenerării naturale	+		
	Ingrijirea semintişurilor	+		
	Ingrijirea culturilor	+		
	Taieri igienă	+		
	Rărituri	+		
	T. progresive - însămânţare, punere în lumină	0		
	T. progresive - racordare	-		
	T. de conservare	+		
Biodiversitatea	Aspecte tratate separate și detaliat mai jos.			

6.5. ANALIZA IMPACTULUI ASUPRA BIODIVERSITĂȚII

Rețeaua Ecologică Natura 2000 urmărește menținerea, îmbunătățirea sau refacerea stării de conservare favorabilă a speciilor și habitatelor de importanță comunitară din siturile Natura 2000, luând în considerare **realitățile economice, sociale și culturale specifice la nivel regional și local** ale fiecărui stat membru al Uniunii Europene. Prin urmare această rețea ecologică nu are în vedere altceva decât **gospodărirea durabilă a speciilor și habitatelor de importanță comunitară** din siturile Natura 2000. Însăși existența unor specii și habitate într-o stare bună de conservare, atestă faptul că gestionarea durabilă a resurselor naturale nu este incompatibilă cu obiectivele Natura 2000.

În cazul unui habitat forestier, starea de conservare este dată de totalitatea factorilor ce acționează asupra sa și asupra speciilor tipice și care îi poate afecta pe termen lung răspândirea, structura și funcțiile, precum și supraviețuirea speciilor tipice. Această stare se consideră “favorabilă” atunci când sunt îndeplinite condițiile (Directiva 92/43/CEE, Comisia Europeană 1992):

- 1. arealul natural al habitatului și suprafețele pe care le acoperă în cadrul acestui areal sunt stabile sau în creștere;**
- 2. habitatul are structura și funcțiile specifice necesare pentru conservarea sa pe termen lung, iar probabilitatea menținerii acestora în viitorul previzibil este mare;**
- 3. speciile care îi sunt caracteristice se află într-o stare de conservare favorabilă.**

Așadar, la nivelul fiecărei regiuni biogeografice (în siturile de importanță comunitară propuse și chiar în afara acestora), pentru ca un anumit habitat considerat de importanță comunitară să aibă o stare de conservare favorabilă, trebuie să fie gospodărit astfel încât să fie îndeplinite concomitent aceste trei condiții.

Abordarea corectă și completă a problemei gospodăririi durabile a habitatelor forestiere de importanță comunitară trebuie să cuprindă în mod obligatoriu următoarele patru etape (Stăncioiu et al. 2009):

- ✓ descrierea tipurilor de habitate
- ✓ evaluarea stării lor de conservare (pentru a cunoaște pașii necesari de implementat în continuare)
- ✓ propunerea de măsuri de gospodărire adecvate
- ✓ monitorizarea dinamicii stării de conservare (pentru îmbunătățirea continuă a modului de management).

În ceea ce privește aria de protecție specială avifaunistică ROSPA0139 Piemontul Munților Metaliferi – Vințu, considerăm că **menținerea structurii naturale și a funcțiilor specifice habitatelor forestiere va conduce la menținerea speciilor caracteristice într-o stare de conservare favorabilă** și ca atare va fi îndeplinită și cea de-a treia condiție necesară pentru asigurarea unei stări de conservare favorabilă la nivel de habitat (speciile care sunt caracteristice unui anumit habitat se află într-o stare de conservare favorabilă).

6.5.1. Impactul direct și indirect

Impactul direct este manifestat asupra habitatelor forestiere identificate pe suprafața de aplicare a Amenajamentului Silvic din cadrul ariei naturale protejate de interes comunitar: ROSPA 0139 Piemontul Munților Metaliferi – Vințu, **însă acestea nu sunt habitate care au stat la baza desemnării Ariei de protecție specială avifaunistică ROSPA0139 Piemontul Munților Metaliferi - Vințu**. Asupra speciilor de interes comunitar din aria naturală protejată, menționată, se va exercita un efect redus și indirect.

Evaluarea impactului lucrărilor silvice asupra habitatelor s-a realizat, pentru fiecare unitate amenajistică, care se suprapune cu aria naturală protejată, prin analiza efectelor acestora asupra:

- ✓ Suprafeței și dinamicii ei;
- ✓ Stratului arborescent cu luarea în considerare a următoarelor elemente: compoziției, prezenței speciilor alohtone, modului de regenerare, consistenței, numărul de arbori uscați pe picior, numărului de arbori căzuți pe sol;
- ✓ Semințișului cu luarea în considerare a compoziției, prezenței speciilor alohtone, modului de regenerare, gradului de acoperire;
- ✓ Subarboretului cu luarea în considerare a compoziției, prezenței speciilor alohtone;
- ✓ Stratului ierbos și subarbustiv cu luarea în considerare a compoziției, prezenței speciilor alohtone.

Ținând cont de aceste criterii precum și de scopul și obiectivele fiecărei lucrări silvotehnice pentru evaluarea impactului s-a utilizat următoarea scară:

Impact negativ semnificativ
Impact negativ ne semnificativ
Neutru
Impact pozitiv ne semnificativ
Impact pozitiv semnificativ

În tabelul următor se prezintă impactul lucrărilor silvice asupra habitatelor din aria naturală protejată de interes comunitar: ROSPA 0139 Piemontul Munților Metaliferi – Vințu, peste care se suprapune amenajamentul U.P. I Inuri, ținând cont de caracteristicile cantitative și calitative existente în momentul realizării planurilor de amenajament:

Tabel 40: Impactul lucrărilor silvice asupra habitatului F.C. R4129 Păduri dacice de gorun (*Quercus petraea*) și fag (*Fagus sylvatica*) cu *Festuca drymeia* prin analiza efectelor asupra criteriilor ce definesc starea favorabilă de conservare

Indicatorul supus evaluării	Măsuri de management (lucrări silvice) prevăzute în amenajamentele silvice	
	Rărituri	Tăieri igienă
1. Suprafața		
1.1. Suprafața minimă	Fără schimbări	Fără schimbări
1.2. Dinamica suprafeței	Fără schimbări	Fără schimbări
2. Etajul arborilor		
2.1. Compoziția	Se ameliorează calitativ arboretele sub raportul, compoziției	Fără schimbări
2.2. Specii alohtone	Se înlătură exemplarele din orice specie și orice plafon care, prin poziția lor, împiedică creșterea și dezvoltarea arborilor de viitor	Fără schimbări
2.3. Mod de regenerare	Fără schimbări	Fără schimbări
2.4. Consistența - cu excepția arboretelor în curs de regenerare	Ameliorează cantitativ arboretele sub raportul distribuției lor spațiale, activând creșterea în grosime a arborilor de viitor	Fără schimbări
2.5. Numărul de arbori uscați pe picior (cu excepția arboretelor sub 20 ani)	Elimină exemplarele uscate	Elimină exemplarele uscate
2.6. Numărul de arbori aflați în curs de descompunere pe sol (cu excepția arboretelor sub 20 ani)	Fără schimbări	Fără schimbări
3. Semințișul (doar în arboretele sau terenurile în curs de regenerare)		
3.1. Compoziția	Fără schimbări	Fără schimbări
3.2. Specii alohtone	Fără schimbări	Fără schimbări
3.3. Mod de regenerare	Fără schimbări	Fără schimbări
3.4. Grad de acoperire	Fără schimbări	Fără schimbări
4. Subarboretul (doar în arboretele cu vârstă de peste 30 ani)		

Indicatorul supus evaluării	Măsuri de management (lucrări silvice) prevăzute în amenajamentele silvice	
	Rărituri	Tăieri igienă
4.1. Compoziția floristică	Nefavorabil instalării arbuștilor	Fără schimbări
4.2. Specii alohtone	Nefavorabil instalării arbuștilor	Fără schimbări
5. Stratul ierbos (doar în arboretele cu vârstă de peste 30 ani)		
5.1. Compoziția floristică	Se modifică microclimatul	Fără schimbări
5.2. Specii alohtone	Se modifică microclimatul	Fără schimbări
Evaluare impact pe categorii de lucrări	Impact pozitiv nesemnificativ	Impact pozitiv nesemnificativ

Amenajamentul U.P. I Inuri urmărește o conservare (prin gospodărire durabilă) a tipurilor de ecosisteme. Așadar este vorba de perpetuarea aceluiași tip de ecosistem natural (menținerea, refacerea sau îmbunătățirea structurii și funcției lui). Lipsa măsurilor de gospodărire poate duce la declanșarea unor succesiuni nedorite, ce au ca rezultat degradarea habitatelor actuale. Astfel, măsurile de gospodărire propuse urmăresc dirijarea dinamicii pădurilor în sensul perpetuării acestor ecosisteme forestiere.

Chiar dacă prevederile Amenajamentului Silvic analizat implică doar habitatele forestiere, trebuie luate în considerare și speciile de interes comunitar care sunt prezente în aria naturală protejată și care utilizează pădurile ca habitat. Pentru asigurarea unei stări de conservare favorabilă a acestor specii, gospodărirea pădurilor trebuie:

- ✓ să asigure existența unor populații viabile;
- ✓ să protejeze adăposturile acestora, locurile de concentrare temporară;
- ✓ să asigure, acolo unde este nevoie, coridoare necesare pentru conectivitatea habitatelor fragmentate.

Pentru realizarea condițiilor necesare asigurării stării de conservare favorabilă a speciilor este necesar un ansamblu de structuri (adică nu doar pădure bătrână, arbori de dimensiuni mari, scorburoși, etc.), ca urmare, mozaicul structural al arboretelor creat prin aplicarea prevederilor amenajamentului este benefic. Astfel, existența populațiilor viguroase ale unor specii de interes comunitar în pădurile cu rol de producție (supuse managementului forestier activ), subliniază posibilitatea menținerii stării de conservare favorabilă a speciilor respective cu aplicarea regimului silvic (ansamblul de norme tehnice, economice și juridice) transpus în amenajamentul silvic.

Pentru a menține funcțiile diverse ale pădurii, este necesară o diversitate de forme (structuri și compoziții) ce pot fi obținute numai printr-o gamă largă de intervenții silviculturale.

În *Figura 9 - Imaginea simplificată asupra structurilor ce pot fi create prin diverse tratamente silvice* se prezintă imaginea simplificată asupra structurilor ce pot fi create prin diverse tratamente silvice. Intensitatea intervențiilor crește de la stânga la dreapta (de la tăieri rase la lucrări de conservare).

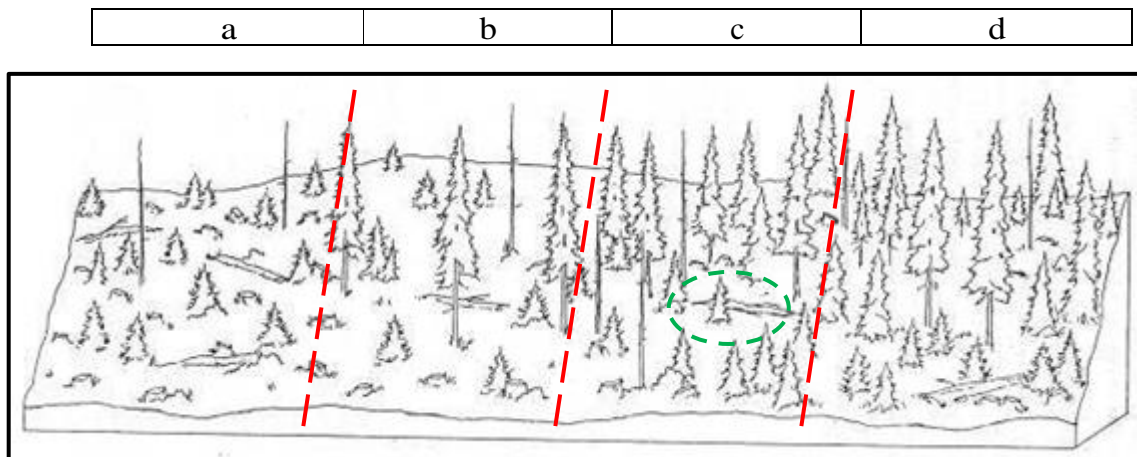
- Tăierile rase (a) produc arborete cu structuri uniforme (cu o singură clasă de vârstă – arborete echiene²);
- Tăierile succesive (b) și progresive (c), în funcție de perioada de regenerare, pot produce atât structuri uniforme dar și diversificate (arborete cu 2 clase de vârstă sau cu variația vârstelor arborilor mai mare de 20 ani – arboretete relativ echiene sau relativ pluriene);
- Lucrările de conservare (d) produc arborete cu structuri puternic diversificate (arbori de diverse dimensiuni aparținând mai multor generații – este acoperită întreaga gamă de vârste – arborete pluriene).

Limitele trasate pe figură sunt cu caracter orientativ (linie punctată roșie – limita între tratamente; linie punctată verde – ochi deschis prin tăiere progresivă). Combinarea acestora, în funcție

² A se vedea capitolul “ Tratament”

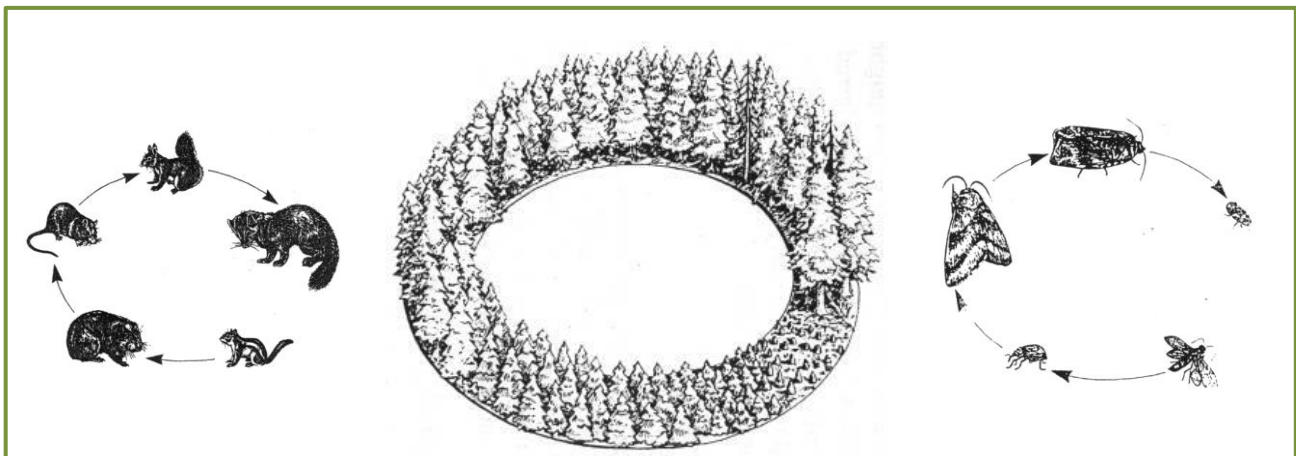
de realitățile din teren, produc structuri din cele mai variate. (imaginea este preluată din O'Hara et al. 1994 și prelucrată).

Figură 9: Imaginea simplificată asupra structurilor ce pot fi create prin diverse tratamente silvice



Pădurile fiind sisteme dinamice, se află într-o continuă schimbare. Ca urmare, fiecare stadiu de dezvoltare al arboretului, de la întemeierea lui până la regenerare, are în mod natural propria constelație de specii.

Figură 10: Succesiunea stadiilor de dezvoltare a arboretelor (de la instalare până la maturitate-regenerare) și succesiunea speciilor adaptate diferitelor structuri (preluată din Hunter 1999 și prelucrată).

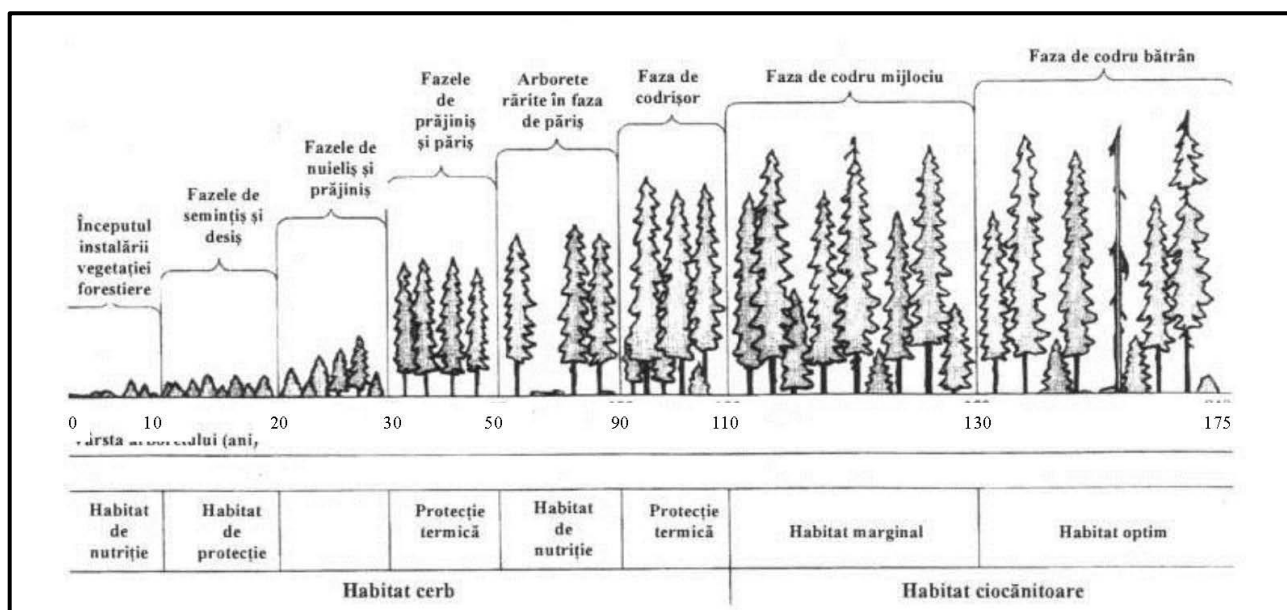


Astfel, nu doar arboretele/pădurile aflate în stadiul de maturitate (pădurile cu structuri diversificate, cu mai multe etaje de vegetație și generații de arbori) au biodiversitate naturală. Pădurea în toate stadiile sale de dezvoltare prezintă biodiversitate specifică.

Numeroase specii, pentru satisfacerea necesităților (hrană, adăpost, reproducere, creșterea puilor etc.), au nevoie de structuri diverse ale pădurii pe când altele sunt adaptate numai unei anumite structuri.

Un exemplu simplu poate fi cerbul care folosește poienile și pădurile nou întemeiate (regenerări, plantații – înainte de a închide starea de masiv) pentru hrană, pădurile tinere încheiate (desișurile) pentru a se feri de răpitori și pădurile mature pentru adăpost termic (Hunter, 1990). În același timp există și specii adaptate numai unei anumite structuri (anumit stadiu de dezvoltare al pădurii), așa-numitele specii specializate („specialist species” - Peterken 1996). Figura 11 ilustrează aceste două situații folosind ca exemplu cerbul și ciocănitoarea.

Figură 11: Utilizarea diferențiată a structurilor arboretelor de către specii diferite



Așadar, ideea de diversitate biologică nu trebuie abordată la nivel de arboret (subparcelă silvică sau unitate amenajistică) ci la nivel de pădure (ansamblu de arborete) și chiar de peisaj forestier (landscape – Forman 1995). Realizarea unui amestec de arborete în diverse stadii de dezvoltare va asigura o diversitate de structuri și compoziții (de la simple la complexe) care va menține astfel întreaga paletă de specii caracteristice tuturor stadiilor succesionale. Un astfel de mozaic este deci de preferat promovării aceluiași tip de structură (aceluiași tip de tratament silvic) pe suprafețe extinse, indiferent dacă la nivel de arboret această structură este una diversificată. O structură diversificată la nivel de peisaj forestier (și chiar pe suprafețe mai mari) este benefică nu numai din punct de vedere biologic (al conservării biodiversității) ci și economic, permițând practicarea unei game largi de lucrări agricole și silvice și deci conviețuirea armonioasă dintre societatea umană și natură.

Impactul prognozat asupra speciilor existente în ROSPA0139 Piemontul Munților Metaliferi – Vințu

Impactul asupra speciilor de păsări de interes conservativ prezente sau potențial prezente:

Aquila pomarina (Acvilă țipătoare mică), *Caprimulgus europaeus* (Caprimulg), *Circaetus gallicus* (Șerpar), *Dendrocopos medius* (Ciocănitoare de stejar), *Dendrocopos syriacus* (Ciocănitoare de grădini), *Dryocopus martius* (Ciocănitoare neagră), *Lullula arborea* (Ciocârlia de pădure), *Otus scops* (Ciuș), *Pernis apivorus* (Viespar), *Picus canus* (Ghionoaie sură), *Streptopelia turtur* (Turturică), *Sylvia nisoria* (Silvie porumbacă).

Tabel 41: Impactul asupra speciilor de păsări de interes conservativ

Indicator supus evaluării	Lucrări prevăzute în amenajamentul silvic	
	Rărituri	Tăieri de igienă
Suprafața minimă	Fără schimbări	Fără schimbări
Dinamica suprafeței	Fără schimbări	Fără schimbări
Compoziția	Impact pozitiv generat prin nerecoltarea în totalitate a trunchiurilor de lemn și menținerea în zonă a unor exemplare de arbori bătrâni și scorburoși	Fără schimbări
Specii nedorite	Fără schimbări	Fără schimbări
Consistența arboretelor	Fără schimbări	Fără schimbări

Indicator supus evaluării	Lucrări prevăzute în amenajamentul silvic	
	Rărituri	Tăieri de igienă
Lemn mort	Impact pozitiv generat prin nerecoltarea în totalitate a trunchiurilor de lemn și menținerea în zonă a unor exemplare de arbori bătrâni și scorburoși	Fără schimbări
Grosimea litierei	Fără schimbări	Fără schimbări
Regenerarea	Fără schimbări	Fără schimbări
Evaluare impact pe categorii	Pozitiv nesemnificativ	Neutru

Așa cum se poate observa din matricea de impact, în urma cuantificării impactului propus prin amenajamentul silvic populațiile speciilor de păsări existente în zona ariei ROSPA0139 Piemontul Munților Metaliferi – Vințu nu vor fi influențate în mod negativ.

Impactul negativ direct pentru speciile de păsări a căror prezență a fost semnalată în zona de studiu sunt strâns legate de zona analizată. Aceste specii se vor refugia odată cu începerea lucrărilor de implementare a obiectivelor prevăzute în amenajamentul silvic, din zona de exploatare în proximitatea acesteia, păsările fiind afectate de zgomot, de vibrații și de prezența oamenilor, dar prin diminuarea impactului eventualele presiuni se vor diminua automat.

Impactul negativ indirect poate fi prognozat și eliminat în primul rând prin executarea lucrărilor silvotehnice în perioada în care nu sunt afectate speciile criteriu (perioada de cuibărit), iar în perioada execuției concrete printr-o „restrângere efectivă a habitatelor afectate”, acolo unde lucrările temporare care se impun conform amenajamentului silvic sunt necesare, au efect direct în deplasarea unor specii de păsări către zonele din jur. Se estimează că această transmutare locală se va face în zona periferică lucrărilor, o zonă cu habitate care oferă condiții cât mai bune de hrănire și reproducere, zone numite habitate „receptori”.

Impact pozitiv – Există și o influență pozitivă prin menținerea unor arbori bătrâni, uscați, scorburoși (3 exemplare/ha – arbori de biodiversitate), menținerea arbuștilor maturi izolați de *Crataegus monogyna*, *Prunus spinosa* și *Rosa canina* și/sau a pâlciorilor de arbuști nativi, pentru speciile identificate în zona de interes a planului.

Perioada de cuibărit a speciilor de interes conservativ:

Cod	Denumire științifică	Denumire populară	Perioada de cuibărit (reproducere)
A089	<i>Aquila pomarina</i>	Acvilă țipătoare mică	15 aprilie – 1 august
A224	<i>Caprimulgus europaeus</i>	Caprimulg	15 mai - 15 august
A080	<i>Circaetus gallicus</i>	Șerpar	1 mai - 30 septembrie
A238	<i>Dendrocopos medius</i>	Ciocănitore de stejar	1 aprilie - 30 iunie
A429	<i>Dendrocopos syriacus</i>	Ciocănitore de grădini	1 aprilie - 30 iunie
A236	<i>Dryocopus martius</i>	Ciocănitore neagră	1 aprilie - 30 iunie
A234	<i>Picus canus</i>	Ghionoaie sură	1 aprilie - 30 iunie
A246	<i>Lullula arborea</i>	Ciocârlia de pădure	1 aprilie - 31 iulie
A214	<i>Otus scops</i>	Ciuș	1 mai - 30 iunie
A072	<i>Pernis apivorus</i>	Viespar	15 martie - 15 august
A210	<i>Streptopelia turtur</i>	Turturică	1 mai - 30 iunie
A004	<i>Sylvia nisoria</i>	Silvie porumbacă	1 mai - 30 iunie

6.5.2. Impactul pe termen scurt și lung

Impactul activităților pe termen scurt, este reprezentat de perioada de efectuare a lucrărilor silvice. Astfel pe termen scurt lucrările silvice prevăzute contribuie la modificarea microclimatului local, respectiv al condițiilor de biotop, datorită, modificărilor structurilor orizontale și verticale (retenție diferită a apei pluviale, regim de lumină diferențiat, circulația diferită a aerului). Aceste

modificări au loc de obicei și în natură, prin prăbușirea arborilor foarte bătrâni, apariția iescarilor, atac al daunătorilor fitofagi, doborâturi de vânt, etc. După această perioadă, datorită dinamicii naturale a habitatelor, zona tinde să se refacă.

Prevederile amenajamentului silvic în ce privește dinamica arboretelor pe termen lung, susținute de un ciclu de producție de 110 de ani (SUP A codru regulat), vârsta medie a exploatabilității de 105 ani, indică păstrarea caracteristicilor actuale ale habitatelor existente sau îmbunătățirea lor.

Astfel se estimează:

- i. menținerea diversității structurale – atât pe verticală (structuri relativ pluriene) cât și pe orizontală (structură mozaicată – existența de arborete în faze de dezvoltare diferită),
- ii. menținerea consistenței medii a arboretelor la 0,85,
- iii. menținerea compoziției conform specificului ecologic al zonei.

Concluzionăm că lucrările propuse nu afectează negativ semnificativ starea de conservare a habitatelor forestiere de interes comunitar pe termene scurt și lung.

6.5.3. Impactul aferent fazelor de construcție, de operare și de dezafectare

Aceste categorii de impact sunt specifice proiectelor și nu planurilor.

Prin amenajamentul silvic U.P. I Inuri nu s-au prevăzut construirea de drumuri forestiere noi, s-au realizarea de construcții noi.

6.5.4. Impactul din faza de aplicare a activităților generate de lucrări silvice

Lucrările propuse se desfășoară periodic conform prevederilor amenajamentului silvic, pe o durată scurtă respectându-se **Ordinului nr. 1.540 din 3 iunie 2011** – Normele privind stabilirea termenelor, modalităților și perioadelor de exploatare a masei lemnoase din Unitatea de Producție constituită din fond forestier și a vegetației forestiere din afara fondului forestier.

In perioada de aplicare a activităților generate de lucrările silvice impactul este direct, pe termen scurt, limitat la durata execuției, nu este rezidual și nu se cumulează în zona studiată cu impactul generat de alte activități existente, datorită suprafețelor întinse pe care se aplică lucrările.

Reglementările pe care amenajamentul silvic le implementează, asigură existența și protecția anumitor componente și conexiuni ale ecosistemelor din fondul forestier proprietate privată U.P. I Inuri.

1. Analizând funcțiile ecologice și social-economice stabilite pădurii prin amenajament silvic (obiectivele asumate), se constată că acestea sunt în concordanță cu obiectivele generale ale rețelei Sit Natura 2000 (conservarea pe termen lung a speciilor și/sau habitatelor de interes comunitar).

În cazul suprafețelor în care se înmulțesc și/sau viețuiesc speciile de interes comunitar protejate, existența acestora este datorată însăși existenței habitatelor respective. Prevederile din amenajament au ca scop asigurarea continuității pădurii (implicit a habitatelor respective), menținerea funcțiilor de protecție, ecologice și economice ale acesteia, așa cum au fost stabilite prin încadrarea în grupe și categorii funcționale, precum și în subunități de protecție.

Obiectivele asumate prin amenajament, contribuie, prin soluțiile tehnice adoptate, la asigurarea integrității și la conservarea pe termen lung a habitatelor forestiere, implicit a rețelei Natura 2000.

2. Prevederile amenajamentului silvic nu conduc la pierderi de suprafață din habitatele de interes comunitar, sau din cele ce asigură existența unor specii de interes comunitar.

3. Lucrările prevăzute în amenajament nu afectează negativ și semnificativ starea de conservare a habitatelor forestiere pe termen mediu și lung.

4. Anumite categorii de lucrări silvice, au un aport benefic la menținerea și/sau îmbunătățirea stării de conservare a arboretelor.

5. Soluțiile tehnice adoptate contribuie la modificarea doar pentru o durată scurtă de timp a microsistemului local, respectiv a condițiilor de biotop, datorită modificărilor structurale, orizontale și verticale (retenție diferită a apei pluviale, regim de lumină diferențiat, circulație diferită a aerului).

Concluzionând, putem afirma că, prin aplicarea prevederilor amenajamentului silvic luat în studiu, nu se realizează un impact negativ asupra ariei naturale protejate, ci se va asigura permanența pădurii, prin conservarea tuturor habitatelor și a speciilor existente (inclusiv a celor de interes comunitar).

6.5.5. Impactul rezidual

Concluziile evaluării impactului implementării amenajamentului silvic al U.P. I Inuri asupra speciilor de interes conservativ din cadrul ariei de protecție specială avifaunistică ROSPA0139 Piemontul Munților Metaliferi – Vințu, indică în mod cert faptul că nici un tip de habitat și nici o specie de interes conservativ nu va fi afectată în mod semnificativ, nici în mod direct, nici în mod indirect.

În acest sens avem certitudinea că în urma aplicării măsurilor de reducere a impactului asupra habitatelor și speciilor de interes conservativ identificate ca prezente sau potențial prezente în perimetrul fondului forestier amenajat în cadrul U.P. I Inuri, impactul rezidual va fi redus și nesemnificativ.

6.5.6. Impactul cumulativ

Conform legislației naționale, toate amenajamentele silvice se realizează în baza unor norme silvice de amenajare a pădurilor ce stabilesc cadrul în care se stabilesc funcțiile pădurii, respectiv obiectivele de protecție sau producție. Normele silvice stabilesc de asemenea și cadrul tehnic în care soluțiile tehnice pot fi stabilite. În condițiile în care amenajamentele vecine au fost realizate în conformitate cu normele tehnice și ținând cont de realitățile existente în teren, putem estima că *impactul cumulat* al acestor amenajamente asupra integrității ariei protejate este de asemenea *nesemnificativ*.

7. POTENȚIALE EFECTE SEMNIFICATIVE ASUPRA MEDIULUI, INCLUSIV ASUPRA SĂNĂȚII, ÎN CONTEXT TRANSFRONTIERĂ

Referitor la posibilele efecte semnificative asupra mediului în context transfrontieră, HG 1076/2004 urmează abordarea generală a Convenției UNECE asupra evaluării impactului asupra mediului în context transfrontier (Convenția de la Espoo), ratificată prin Legea nr. 22/2001.

Astfel, alin.(1) al art. 34 prevede cazurile în care se aplică procedura transfrontieră și anume:

- în cazul în care un plan/program este posibil să aibă un efect semnificativ asupra mediului altui stat;
- când un alt stat posibil a fi afectat semnificativ solicită informații asupra unui plan/program considerat a avea potențiale efecte transfrontiere.

Dată fiind localizarea amplasamentului amenajamentului silvic, acesta nu va avea niciun efect asupra mediului altui stat.

8. MĂSURILE PROPUSE PENTRU A PREVENI, REDUCE ȘI COMPENSA ORICE EFECT ADVERS ASUPRA MEDIULUI AL IMPLEMENTĂRII AMENAJAMENTULUI SILVIC

Rezolvarea problemelor de mediu identificate ca fiind relevante și atingerea obiectivelor propuse pot fi realizate doar prin aplicarea unor măsuri concrete care să asigure prevenirea, diminuarea și compensarea cât mai eficientă a potențialelor efecte adverse asupra mediului identificate ca fiind semnificative pentru planul analizat.

În continuare se prezintă măsurile propuse pentru prevenirea, reducerea și compensarea oricărui posibil efect advers asupra mediului datorită implementării planului de amenajare propus precum și măsuri menite să accentueze efectele pozitive asupra mediului.

Măsurile propuse se referă numai la factori de mediu asupra cărora s-a considerat prin evaluare că implementarea proiectului ar putea avea un impact potențial.

8.1. MĂSURI DE DIMINUARE A IMPACTULUI ASUPRA FACTORULUI DE MEDIU APA

Pentru a preîntâmpina și a reduce potențialul impact negativ al lucrărilor de exploatare forestieră asupra apelor de suprafață și subterane se impun următoarele măsuri de prevenire a impactului:

- ✓ se vor lua toate măsurilor necesare pentru prevenirea poluărilor accidentale și limitarea consecințelor acestora;
- ✓ stabilirea căilor de acces provizorii la o distanță minimă de 1,5 m față de orice curs de apă;
- ✓ depozitarea resturilor de lemne și frunze rezultate și a rumegușului nu se va face în zone cu potențial de formare de torenți, albiile cursurilor de apă sau în locuri expuse viiturilor;
- ✓ amplasarea platformelor de colectare în zone accesibile mijloacelor auto pentru încărcare;
- ✓ este interzisă depozitarea masei lemnoase în albiile cursurilor de apă sau în locuri expuse viiturilor;
- ✓ este interzisă executarea de lucrări de întreținere a motoarelor mijloacelor auto sau a utilajelor folosite la exploatarea fondului forestier în zone situate în pădure, albiile cursurilor de apă sau în locuri expuse viiturilor;
- ✓ eliminarea imediată a efectelor produse de pierderi accidentale de carburanți și lubrifianți;
- ✓ este interzisă alimentarea cu carburanți a mijloacelor auto sau a utilajelor folosite la exploatarea fondului forestier în zone situate în pădure, în albiile cursurilor de apă sau în locuri expuse viiturilor.

8.2. MĂSURI DE DIMINUARE A IMPACTULUI ASUPRA FACTORULUI DE AER

În vederea diminuării impactului asupra factorului de mediu aer se impun următoarele măsuri generale pentru întreaga zona vizată de amenajamentul silvic:

- ✓ stabilirea și impunerea unor limitări de viteză în zonă a mijloacelor de transport;
- ✓ utilizarea de vehicule și utilaje performante mobile dotate cu motoare performante care să aibă emisiile de poluanți sub valorile limită impuse de legislația de mediu;
- ✓ se vor lua măsuri de reducere a nivelului de praf pe durata execuției lucrărilor;
- ✓ utilajele vor fi periodic verificate din punct de vedere tehnic în vederea creșterii performanțelor;
- ✓ folosirea de utilaje și camioane de generație recentă, prevăzute cu sisteme performante de minimizare a evacuării poluanților în atmosferă;

- ✓ la sfârșitul unei săptămâni de lucru, se va efectua curățenia fronturilor de lucru, cu care ocazie se vor evacua deșeurile, se vor stivui materialele, se vor alinia utilajele;
- ✓ folosirea de utilaje și mijloace auto dotate cu motoare termice care să respecte normele de poluare EURO 3 - EURO 5;
- ✓ efectuarea la timp a reviziilor și reparațiilor a motoarelor termice din dotarea utilajelor și a mijloacelor auto;
- ✓ etapizarea lucrărilor silvice cu distribuirea desfășurării lor pe suprafețe restrânse de pădure;
- ✓ folosirea unui număr de utilaje și mijloace auto de transport adecvat fiecărei activități și evitarea supradimensionarea acestora;
- ✓ evitarea funcționării în gol a motoarelor utilajelor și a mijloacelor auto.

8.3. MĂSURI DE DIMINUARE A IMPACTULUI ASUPRA FACTORULUI DE SOL

În vederea diminuării impactului asupra factorului de mediu sol se impun următoarele măsuri generale pentru întreaga zona vizată de amenajamentul silvic:

- ✓ terenurile ocupate temporar pentru amplasarea organizărilor de șantier, a drumurilor și platformelor provizorii se vor limita numai la suprafețele necesare fronturilor de lucru;
- ✓ se vor interzice lucrări de terasamente ce pot să provoace scurgerea apelor pe parcelele vecine sau care împiedică evacuarea și colectarea apelor meteorice;
- ✓ amplasarea organizărilor de șantier va urmări evitarea terenurilor aflate la limită;
- ✓ la încheierea lucrărilor, terenurile ocupate temporar pentru desfășurarea lucrărilor vor fi readuse la folosința actuală;
- ✓ se vor lua măsuri pentru evitarea poluării solului cu carburanți sau uleiuri în urma operațiilor de aprovizionare, depozitare sau alimentare a utilajelor, sau ca urmare a funcționării defectuoase a acestora;
- ✓ se vor încheia contracte ferme pentru eliminarea deșeurilor menajere și se va implementa colectarea selectivă a deșeurilor la sursă.
- ✓ adoptarea unui sistem adecvat (ne-târât) de transport a masei lemnoase, acolo unde solul are compoziție de consistent "moale" în vederea scoaterii acesteia pe locurile de depozitare temporară;
- ✓ alegerea de căi provizorii de scoatere a masei lemnoase cu o declivitate sub 20% (mai ales pe versanți);
- ✓ alegerea de căi provizorii de scoatere a masei lemnoase astfel în zone cu teren pietros sau stâncos;
- ✓ alegerea de căi provizorii de scoatere a masei lemnoase pe distanțe cât se poate de scurte;
- ✓ dotarea utilajelor care deserveșc activitatea de exploatare forestieră (TAF -uri) cu anvelope de lățime mare care să aibă ca efect reducerea presiunii pe sol și implicit reducerea fenomenului de tasare;
- ✓ în cazul în care s-au format șanțuri sau șleauri se va reface portanța solului (prin nivelarea terenului) pe traseele căilor provizorii de scoatere a masei lemnoase;
- ✓ platformele pentru depozitarea provizorie a masei lemnoase vor fi alese în zone care să prevină posibilele poluări ale solului (drumuri forestiere, platforme asfaltate situate limitrof șoselelor existente în zonă, etc.);
- ✓ drumurile destinate circulației autovehiculelor, inclusiv locurile de parcare vor fi selectate să fie în sistem impermeabil;
- ✓ pierderile accidentale de carburanți și/sau lubrifianți de la utilajele și/sau mijloacele auto care deserveșc activitatea de exploatare forestieră vor fi îndepărtate imediat prin decopertare;
- ✓ spațiile pentru colectarea și stocarea temporară a deșeurilor vor fi realizate în sistem impermeabil.

8.4. MĂSURI DE DIMINUARE A IMPACTULUI ASUPRA FACTORULUI DE „SĂNĂTATEA UMANĂ”

Amenajamentul silvic nu stabilește procesul tehnologic al exploatării masei lemnoase prevăzută a se recolta în următorii 10 ani. Activitățile de exploatare a masei lemnoase – **organizarea de șantier, utilajele folosite, numărul de oameni implicați, etc.** – fiind în atribuția firmelor de exploatare atestate pentru acest tip de activități corespunzător legislației în vigoare.

Amenajamentul silvic nu impune și nu prevede lucrători în pădure, care să necesite organizare de șantier.

8.5. MĂSURI DE DIMINUARE A IMPACTULUI ASUPRA FACTORULUI SOCIAL – ECONOMIC (POPULAȚIA)

În ceea ce privește factorul social – economic măsurile vor avea drept scop dezvoltarea capacității administrației locale de a planifica și a utiliza adecvat terenurile din zona afectată de implementarea planului.

8.6. MĂSURI DE DIMINUARE A IMPACTULUI ASUPRA MEDIULUI PRODUS DE “ZGOMOT ȘI VIBRAȚII”

Zgomotul și vibrațiile sunt generate de funcționarea motoarelor, drujbelor, utilajelor și a mijloacelor auto. Datorită numărului redus al acestora, soluțiilor constructive și al nivelului tehnic superior de dotare cantitatea și nivelul zgomotului și al vibrațiilor se vor situa în limite acceptabile. Totodată mediul în care acestea se produc (pădure cu multă vegetație) va contribui direct la atenuarea lor și la reducerea distanței de propagare.

Ca măsură de diminuare a impactului asupra mediului se propune limitarea vitezei de deplasare a autovehiculelor implicate în transportul tehnologic.

8.7. MĂSURI DE DIMINUARE A IMPACTULUI ASUPRA PEISAJULUI

Nu este cazul, prin implementarea planurilor nu vor rezulta modificări fizice ale amplasamentului. Amenajamentul silvic menține sau reface starea de conservare favorabilă a habitatelor naturale, prin gospodărirea durabilă a pădurilor, astfel spus va avea un impact cumulativ neutru asupra peisajului.

8.8. MĂSURI DE DIMINUARE A IMPACTULUI ASUPRA BIODIVERSITĂȚII

8.8.1. Măsuri de reducere a impactului cu caracter general

Conform Comisiei Europene, Directoratul General pentru Mediu, Unitatea Natură și Biodiversitate, Secția Păduri și Agricultură, 2003, *Natura 2000 și pădurile - Provocări și oportunități*, se disting următoarele măsuri conform obiectivelor:

➤ Obiectiv: Menținerea sănătății și vitalității ecosistemelor de pădure

Practicile de gospodărire a pădurilor trebuie să utilizeze cât mai bine structurile și procesele naturale și să folosească măsuri biologice preventive ori de câte ori este posibil. Existența unei diversități genetice, specifice și structurale adecvate întărește stabilitatea, vitalitatea și rezistența pădurilor la factori de mediu adversi și duce la întărirea mecanismelor naturale de reglare.

Se vor utiliza practici de gospodărire a pădurilor corespunzătoare ca reîmpădurirea și împădurirea cu specii și proveniențe de arbori adaptate sitului precum și tratamente, tehnici de recoltare și transport care să reducă la minim degradarea arborilor și/sau a solului. Scurgerile de ulei în cursul operațiunilor forestiere sau depozitarea nereglementară a deșeurilor trebuie strict interzise.

➤ **Obiectiv: Menținerea și încurajarea funcțiilor productive ale pădurii (lemnoase și nelemnoase)**

Operațiunile de regenerare, îngrijire și recoltare trebuie executate la timp și în așa fel încât să nu scadă capacitatea productivă a sitului, de exemplu prin evitarea degradării arboretului și arborilor rămași, ca și a solului și prin utilizarea sistemelor corespunzătoare.

Recoltarea produselor, atât lemnoase cât și nelemnoase, nu trebuie să depășească un nivel durabil pe termen lung iar produsele recoltate trebuie utilizate în mod optim, urmărindu-se rata de reciclare a nutrienților.

Se va proiecta, realiza și menține o infrastructură adecvată (drumuri, căi de scos-apropiat sau poduri) pentru a asigura circulația eficientă a bunurilor și serviciilor și în același timp a asigura reducerea la minimum a impactului negativ asupra mediului.

➤ **Obiectiv: Menținerea, conservarea și extinderea diversității biologice în ecosistemele de pădure**

Planificarea gospodăririi pădurilor trebuie să urmărească menținerea, conservarea și sporirea biodiversității ecosistemice, specifice și genetice, ca și menținerea diversității peisajului.

Amenajamentul silvic, inventarierea terestră și cartarea resurselor pădurii trebuie să includă biotopurile forestiere importante din punct de vedere ecologic și să țină seama de ecosistemele forestiere protejate, rare, sensibile sau reprezentative ca suprafețele ripariene și zonele umede, arii ce conțin specii endemice și habitate ale speciilor amenințate ca și resursele genetice în situri periclitate sau protejate.

Se va prefera regenerarea naturală cu condiția existenței unor condiții adecvate care să asigure cantitatea și calitatea resurselor pădurii și ca speciile indigene existente să aibă calitatea necesară sitului.

Pentru împăduriri și reîmpăduriri vor fi preferate specii indigene și proveniențe locale bine adaptate la condițiile sitului

Practicile de management forestier trebuie să promoveze, acolo unde este cazul, diversitatea structurilor, atât orizontale cât și verticale, exemplu arboret de vârste diferite, și diversitatea speciilor, arboret mixt, de pildă. Unde este posibil, aceste practici vor urmări menținerea și refacerea diversității peisajului.

Infrastructura trebuie proiectată și construită așa încât afectarea ecosistemelor să fie minimă, mai ales în cazul ecosistemelor și rezervelor genetice rare, sensibile sau reprezentative și acordându-se atenție speciilor amenințate sau altor specii cheie - în mod special modelelor lor de migrare.

Arborii uscați, căzuți sau în picioare, arborii scorburoși, pâlcuri de arbori bătrâni și specii deosebit de rare de arbori trebuie păstrate în cantitatea și distribuția necesare protejării biodiversității, luându-se în calcul efectul posibil asupra sănătății și stabilității pădurii și ecosistemelor înconjurătoare.

Biotopurile cheie ale pădurii, de exemplu surse de apă, zone umede, aflorimente și ravine trebuie protejate și, dacă este cazul, refăcute în cazul în care au fost degradate de practicile forestiere.

➤ **Obiectiv: Menținerea și îmbunătățirea funcțiilor de protecție prin gospodărirea pădurii (mai ales solul și apa)**

Se va acorda o atenție sporită operațiunilor silvice desfășurate pe soluri sensibile/instabile sau zone predispuse la eroziune ca și celor efectuate în zone în care se poate provoca o eroziune excesivă a solului în cursurile de apă.

Se va acorda o atenție deosebită practicilor forestiere din zonele forestiere cu funcție de protecție a apei, pentru evitarea efectelor adverse asupra calității și cantității surselor de apă. Se va evita de asemenea utilizarea necorespunzătoare a chimicalelor sau a altor substanțe dăunătoare ori a practicilor silviculturale neadecvate ce pot influența negativ calitatea apei.”

Ca și măsuri generale pentru conservarea habitatelor și speciilor din cadrul U.P. I Inuri recomandăm:

- ✓ respectarea prevederilor amenajamentului silvic;
- ✓ respectarea prevederilor legale în domeniul protecției mediului;
- ✓ asigurarea condițiilor tehnice și organizatorice pentru activitățile efectuate, astfel încât să se prevină riscurile pentru persoane, bunuri sau mediul înconjurător;
- ✓ la colectarea masei lemnoase se interzice târârea și depozitarea buștenilor în albiile pâraurilor;
- ✓ se va evita colectarea masei lemnoase pe timp nefavorabil (ploi);
- ✓ exploatarea masei lemnoase se va realiza astfel încât să se evite degradarea solului;
- ✓ în perioadele de îngheț/dezgheț sau cu precipitații abundente, în cazul în care platforma drumului auto forestier este îmbibată cu apă, se interzice transportul de orice fel;
- ✓ se vor utiliza tehnologii de exploatare adecvate condițiilor de teren, în funcție de felul tăierii;
- ✓ întreținerea și repararea utilajelor din dotare se va realiza în ateliere mecanice specializate;
- ✓ arborii cu coroană, masa lemnoasă rezultată se va pachetiza în sarcini de dimensiuni reduse, astfel încât pentru scoaterea acestora să se evite degradarea solului, arborilor și semințișului;
- ✓ arbori nemarcați situați pe limita căilor de scos-apropiat, vor fi protejați obligatoriu împotriva vătămarilor, prin aplicarea de lugoane, țaruși și manșoane;
- ✓ doborârea arborilor se execută: în afara suprafețelor cu regenerare naturală sau artificială, pentru a se evita distrugerea sau vătămarea puieților, respectiv pe direcții care să nu producă vătămări sau rupturi ale arborilor nemarcați;
- ✓ la tăierile cu restricții: colectarea lemnului se face în afara porțiunilor cu semințiș, respectiv scosul lemnului se face prin târâre pe zăpadă și prin semitârâre sau suspendare, în lipsa acesteia;
- ✓ se interzice aplicarea tehnologiei de exploatare a arborilor cu coroană, varianta arbori întregi, cu excepția cazurilor în care operațiunea de scos-apropiat se realizează cu funiculare sau suspendat;
- ✓ la tăierile de produse principale cu restricții, resturile de exploatare se strâng pe cioate, în grămezi cât mai înalte, în afara ochiurilor sau zonelor cu semințiș natural, fără a ocupa mai mult de 10% din suprafața parchetului;
- ✓ la terminarea exploatării parchetului se interzice abandonarea resturilor de exploatare pe văile și pâraiele din interiorul parchetelor;
- ✓ tăierea arborilor se realizează cât mai jos, astfel încât înălțimea cioatei, măsurată în amonte să nu depășească 1/3 din diametrul secțiunii acesteia, iar la arborii groși de 30 cm să nu depășească 10 cm;
- ✓ tehnologia de exploatare a masei lemnoase din parchete care este diferențiată în funcție de tratamentul aplicat și de felul tăierii, nu trebuie să producă prejudicierea peste limitele admise de reglementările specifice, a arborilor nemarcați, degradarea solului și a malurilor de ape;
- ✓ este interzisă depozitarea materialelor lemnoase în albiile pâraielor și văilor sau în locuri expuse viiturilor;
- ✓ se interzice degradarea zonelor umede, desecarea, drenarea sau acoperirea ochiurilor de apă;
- ✓ menținerea bălților, pâraielor, izvoarelor și a altor corpuri mici de apă, mlaștini, smârcuri, într-un stadiu care să le permită să își exercite rolul în ciclul de reproducere al peștilor, amfibienilor, nevertebratelor, etc. prin evitarea fluctuațiilor excesive ale nivelului apei, degradării digurilor naturale și poluării apei;
- ✓ nu se vor amenaja depozite de carburanți în pădure și în apropierea cursurilor de apă;
- ✓ nu se vor executa în pădure lucrări de reparații a motoarelor, de schimbare a uleiului și încărcare a rezervoarelor auto cu combustibil;

- ✓ se interzice deversarea în apele de suprafață, apele subterane, evacuarea pe sol și depozitarea în condiții necorespunzătoare a uleiurilor uzate;
- ✓ este interzisă stocarea/depozitarea temporară a deșeurilor în pădure;
- ✓ se interzice folosirea utilajelor cu șenile la operațiunea de scos-apropiatul materialului lemnos;
- ✓ se vor utiliza numai căile de acces și cele de transport forestier aprobate și prevăzute în planul de situație;
- ✓ în cazul unei amenințări iminente cu un prejudiciu asupra mediului sau în cazul producerii unui prejudiciu asupra mediului, se vor respecta și aplica prevederile OUG. nr. 68/2007. În termen de două ore de la luarea la cunoștință a apariției amenințării, trebuie să informeze ANPM, Autoritatea pentru Protecția Mediului locală;
- ✓ să instruiască personalul de exploatare asupra măsurilor de protecție a mediului, a obligațiilor și responsabilităților ce le revin, precum și a condițiilor impuse prin prezentul Raport de mediu;
- ✓ să ia toate măsurile de: prevenire și stingere a incendiilor, iar în caz de incendiu să intervină la stingerea incendiilor cu utilaje proprii și personalul muncitor existent până la intervenția altor autorități;
- ✓ prevenirea apariției focarelor de infestare a lemnului și a pădurii în parchetele de exploatare și în platformele primare.

8.8.2 Măsuri de reducere a impactului asupra habitatelor de interes comunitar

În vederea menținerii și îmbunătățirii, după caz, stării de conservare a habitatelor de interes comunitar, administratorul pădurii va urmări următoarele recomandări:

- ✓ Conducerea arboretelor numai în regimul impus prin amenajamentul silvic propus (codru);
- ✓ Compozițiile țel și compozițiile de regenerare vor fi adaptate pentru a asigura compoziția tipică a habitatelor – în unitățile amenajistice propuse pentru completări, împăduriri sau promovarea regenerării naturale;
- ✓ Arboretele artificiale care nu constituie tipul natural fundamental să fie dirijate către tipul natural fundamental;
- ✓ Valorificarea la maximum a posibilităților de regenerare naturală din sămânță;
- ✓ Executarea la timp a lucrărilor de îngrijire și conducere, iar în cazul arboretelor în care nu s-a intervenit de mult timp, să se aplice intervenții de intensitate redusă, dar mai frecvente;
- ✓ Folosirea în cazul regenerărilor artificiale numai de puieți produși cu material seminologic de origine locală care se pretează la condițiile climatice și pedologice din zona analizată;
- ✓ Interzicerea utilizării metodelor chimice în combaterea dăunătorilor forestieri;
- ✓ Interzicerea amplasării platformelor primare în arborete de anin sau pe malurile râurilor sau pâraielor;
- ✓ La traversările de cursuri de apă sau pâraie a căilor de scos-apropiat, vor fi construite podețe pentru a limita impactul poluării apelor supraterane;
- ✓ Respectarea cu strictețe a normelor tehnice de exploatare și transport a masei lemnoase;
- ✓ Se va evita la maximum rănirea arborilor remanenți cu ocazia recoltării masei lemnoase;
- ✓ Evitarea pășunatului în pădure și reducerea la minim a trecerii turmelor de animale prin arborete;
- ✓ Menținerea terenurilor pentru hrana vânatului și a terenurilor administrative la stadiul actual evitându-se împădurirea acestora;
- ✓ Menținerea într-o stare de conservare favorabilă a habitatelor și speciilor;
- ✓ Lucrările de îngrijire – rărituri (în u.a. 222 A) - se vor realiza preferabil cu atelaje;

- ✓ Marcarea arborilor ce constituie obiectul tăierilor de igienă sau al produselor accidentale (în u.a.222 B) se va realiza în prezența personalului de la ANANP ST – Alba;
- ✓ În vederea asigurării unor condiții favorabile habitării speciilor de păsări de interes comunitar prezente în zona de suprapunere cu ROSPA0139 (u.a. 222 A, 222 B) se vor menține arbori bătrâni, scorburoși, atacați sau parțial uscați (căzuți și/sau în picioare) 3 exemplare/ha – arbori de biodiversitate.

În vederea prevenirii proceselor de degradare a solului (care ar putea fi generate în perioada tehnologiei de exploatare impusă prin prezentul amenajament silvic) și asigurării instalării și dezvoltării semințurilor utile, se impune luarea unor măsuri corespunzătoare în ce privește menținerea integrității ecosistemului forestier. În acest sens, în toate cazurile, vor fi respectate întocmai termenele și restricțiile silviculturale privind recoltarea materialului lemnos, așa cum sunt ele înscrise în „Ordinul nr. 1540/2011 Instrucțiunile privind termenele, modalitățile și epocile de recoltare, colectare și transportul lemnului”.

8.8.3. Măsuri pentru reducerea impactului asupra speciilor de interes comunitar

Așa cum s-a menționat în capitolele anterioare, chiar dacă prevederile Amenajamentului Silvic implică doar habitatele forestiere, trebuie luate în considerare și speciile de interes comunitar care sunt prezente în ROSPA0139 și care utilizează fondul forestier ca habitat. Pentru asigurarea unei stări de conservare favorabilă a acestor specii, se propun câteva măsuri de gospodărire ce trebuie avute în vedere de către beneficiarul Amenajamentului Silvic, pentru menținerea stării de conservare favorabilă a speciilor de interes comunitar întâlnite în sit.

8.8.3.1. Măsuri de minimizare a impactului asupra speciilor păsări

Pentru menținerea stării de conservare favorabilă a populațiilor de păsări semnalate în zona de suprapunere a fondului forestier U.P. I Inuri cu ROSPA0139 Piemontul Munților Metaliferi – Vințu, se vor avea în vedere următoarele măsuri cu caracter general:

- ✓ este interzisă orice formă de recoltare, capturare,ucidere, distrugere sau vătămare a exemplarelor aflate în mediul lor natural, în oricare dintre stadiile ciclului lor biologic;
- ✓ interzicerea perturbarii intenționate în cursul perioadei de reproducere, de creștere, de hibernare și de migrație;
- ✓ este interzisă deteriorarea, distrugerea și/sau culegerea intenționată a cuiburilor și/sau ouălor din natură;
- ✓ este interzis uciderea sau capturarea intenționată, indiferent de metoda utilizată;
- ✓ sunt interzise activități care conduc la deteriorarea, distrugerea și/sau culegerea intenționată a cuiburilor și/sau ouălor din natură;
- ✓ menținerea unei structuri forestiere mozaicate în cadrul unității de producție;
- ✓ interzicerea aplicării tratamentelor chimice, cu excepția cazurilor dovedite de gradații sau defolieri și doar în cazul ineficienței sau imposibilității aplicării altor tipuri de tratamente (biologice, integrate etc.);
- ✓ interzicerea aplicării degajărilor și curățirilor chimice;
- ✓ limitarea activităților forestiere în perioada de cuibărit pentru speciile de ciocănitori și păsări comune;
- ✓ în u.a. 222 A, 222 B se vor menține arbori bătrâni, scorburoși, atacați sau parțial uscați (căzuți și/sau în picioare) 3 exemplare/ha – arbori de biodiversitate pentru speciile *Aquila pomarina*, *Bubo bubo*, *Caprimulgus europaeus*, *Ciconia nigra*, *Circaetus gallicus*, *Dendrocopos medius*, *Dendrocopos syriacus*, *Dryocopus martius*, *Otus scops*, *Pernis apivorus*, *Picus canus*, *Streptopelia turtur*, *Strix uralensis*;
- ✓ menținerea arbuștilor maturi izolați de *Crataegus monogyna*, *Prunus spinosa* și *Rosa canina* și/sau a pâlcior de arbuști nativi cu scopul asigurării condițiilor optime de

- cuibărire pentru speciile *Lanius collurio*, *Sylvia nisoria*, *Emberiza hortulana* și *Lanius minor*, *Lullula arborea*;
- ✓ prevenirea pășunatului în pădure – specia *Caprimulgus europaeus* cuibărește în pădure pe sol, iar pășunatul în aceste zone poate avea ca efect distrugerea cuiburilor cu ponte și /sau pui.

8.9. MĂSURI NECESARE A SE IMPLEMENTA ÎN CAZUL CALAMITĂȚILOR

În cazul apariției unor calamități naturale (doborâturi de vânt, rupturi de vânt și zăpadă, incendii, uscure în masă, atacuri de dăunători, etc.) în care intensitatea fenomenelor depășește prevederile amenajamentului, efectele neputând fi înlăturate prin aplicarea lucrărilor propuse în prezentul amenajament, se vor aplica prevederile „*Ordinului nr. 766 din 23.08.2018 pentru aprobarea Normelor tehnice privind elaborarea amenajamentelor silvice, modificarea prevederilor acestora și schimbarea categoriei de folosință a terenurilor din fondul forestier și a Metodologiei privind aprobarea depășirii posibilității/posibilității anuale în vederea recoltării produselor accidentale I*”. În cazul în care apar modificări legislative în ceea ce privește apariția unor calamități se vor respecta prevederile legale în vigoare de la data apariției fenomenului.

Principalele soluții/măsuri optime, care se pot lua în cazul apariției unor calamități naturale (doborâturi de vânt, rupturi de vânt și zăpadă, incendii, uscure în masă, atacuri de dăunători, etc.), în vederea eliminării cât mai rapide a efectelor negative a acestora și a stopării extinderii fenomenelor, sunt următoarele:

- În cazul fenomenelor dispersate este necesară inventarierea cât mai rapidă a arborilor afectați în vederea determinării volumului rezultat, pentru a stabili dacă este necesară modificarea prevederilor amenajamentului (dacă volumul arborilor afectați este mai mare de 20% din volumul arboretului existent la data apariției fenomenului);

- În cazul fenomenelor concentrate este necesară determinarea cât mai rapidă și exactă a suprafeței afectate pentru a stabili dacă este necesară modificarea prevederilor amenajamentului (dacă arborii afectați, dintr-un arboret sunt concentrați pe o suprafață de peste 5.000 m²);

- În cazul în care este necesară modificarea prevederilor amenajamentului se impun următoarele:

- Convocarea, cât mai rapidă a persoanelor care trebuie să participe la efectuarea analizei în teren: șeful ocolului silvic care asigură administrarea sau serviciile silvice, șeful de proiect și expertul C.T.A.P., un reprezentant al structurii teritoriale de specialitate a autorității publice centrale care raspunde de silvicultură, un reprezentant al structurii de administrare/custodelui ariei naturale protejate, un reprezentant al autorității teritoriale pentru protecția mediului;

- Întocmirea cât mai rapidă, de către ocolul silvic care asigură administrarea sau serviciile silvice, a documentației necesare în conformitate cu prevederile ordinului 766/23.08.2018 (sau a legislației în vigoare la data apariției fenomenului);

- Punerea în valoare a arborilor afectați;

- Extragerea arborilor afectați cât mai repede cu putință pentru a evita extinderea fenomenelor s-au apariția altor fenomene (ex: în cazul arborilor de rășinoase, afectați de doborâturi, neextragerea acestora cât mai urgent posibil poate duce la deprecierea lemnului și apariția atacurilor de ipidae, etc.);

- Împădurirea suprafețelor afectate cu specii aparținând tipului natural fundamental de pădure;

- Stabilirea, eventual schimbarea, compozițiilor țel de regenerare sau de împădurire, astfel încât viitoarele arborete să prezinte o rezistență mai ridicată la factorii destabilizatori ce au condus la afectările respective;

- Măsuri de protecție pe lizierele deschise, perimetrare doborâturilor de vânt și rupturi în masă pentru preîntâmpinarea atacurilor de ipide și combaterea acestora;

- Pentru volumul recoltat din calamități se vor face precomptări necesare în sensul opririi de la tăiere a unui volum echivalent de produse principale din planul decenal.

Pentru creșterea eficacității funcționale a pădurilor, prin amenajament s-au prevăzut măsuri pentru asigurarea stabilității ecologice a fondului forestier, iar în cazul constatării unor importante deteriorări, acțiuni de reconstrucție ecologică.

S-au avut în vedere: protecția împotriva doborâturilor și rupturilor produse de vânt și zăpadă; protecția împotriva incendiilor; protecția împotriva bolilor și dăunătorilor; măsuri de gospodărire a pădurilor cu fenomene de uscăre anormală; măsuri de gospodărire a pădurilor afectate de poluare industrială.

În funcție de particularitățile pădurilor amenajate s-au făcut analize și recomandări referitoare și la alte daune ce sunt sau pot fi aduse fondului forestier prin: fenomene torențiale; înmlăștinări și inundații; înghețuri târzii; geruri excesive; procese necorespunzătoare de recoltare a lemnului, efective supradimensionate de vânat, etc.

8.9.1. Protejarea împotriva doborâturilor și rupturilor produse de vânt și zăpadă

8.9.1.1. Măsuri de protejare împotriva doborâturilor și rupturilor produse de vânt și zăpadă

Protecția împotriva doborâturilor și rupturilor produse de vânt și zăpadă se va realiza printr-un ansamblu de măsuri ce vizează atât mărirea rezistenței individuale a arboretelor periclităte, cât și asigurarea unei stabilități mai mari a întregului fond forestier.

Pentru pădurile situate în stațiuni cu grad ridicat de periculozitate, se recomandă:

- ✓ menținerea sau refacerea structurilor diversificate spațial;
- ✓ executarea sistematică a tăierilor de îngrijire;
- ✓ igienizarea permanentă a arboretelor prin tăieri de igienă;
- ✓ introducerea speciilor de amestec în arborete tinere cu structura echienă sau relativ echienă;
- ✓ compoziții - țel apropiate de cele ale tipului natural - fundamental, incluzând și forme genetice caracterizate printr-o mare capacitate de rezistență la vânt și zăpadă. În acest scop se subliniază necesitatea promovării proveniențelor locale care au format biocenoze stabile la adversități;
- ✓ constituirea de benzi de protecție formate din specii rezistente;
- ✓ împădurirea tuturor golurilor formate în arborete și împlinirea consistenței arboretelor cu densități subnormale, folosind specii mai rezistente la vânt și zăpadă;
- ✓ aplicarea de tratamente care să asigure menținerea sau formarea de arborete cu structuri rezistente la adversități;
- ✓ deschideri de linii de izolare între grupe de arborete;
- ✓ formarea de margini de masiv rezistente;
- ✓ corelarea posibilității de produse principale cu particularitățile tratamentelor prescrise;
- ✓ parcurgerea arboretelor cu lucrări de îngrijire adecvate (degajări și curățiri puternice în tinerețe; rărituri slabe în arboretele trecute de 40 de ani, dar neparcuse anterior cu lucrări de îngrijire corespunzătoare etc.);
- ✓ diminuarea pagubelor pricinuite de vânat, pășunat, recoltarea lemnului, astfel încât să se reducă proporția arborilor cu rezistență scăzută la adversități etc.;
- ✓ efectuarea de împăduriri cu material de împădurire genetic ameliorat pentru rezistența lor la adversități și folosind scheme mai rare.

8.9.2. Protecția împotriva incendiilor

Protecția împotriva incendiilor se realizează în primul rând prin stabilirea unei rețele de linii parcelare principale, a căror deschidere și întreținere trebuie să constituie o obligație de prim ordin pentru unitățile silvice.

Personalul silvic trebuie să fie temeinic pregătit și instruit pentru a ști cum trebuie să acționeze cu maximă operativitate în cazul izbucnirii unui incendiu. De asemenea și dotarea punctelor P.S.I. trebuie să fie corespunzătoare.

Toate lucrările executate în pădure vor fi precedate de instructaje obligatorii privind protecția muncii și normele P.S.I. Cu această ocazie se vor face cunoscute pozițiile locurilor special amenajate pentru odihnă și fumat.

Pentru preîntâmpinarea acestui fenomen se mai impun și o serie de măsuri:

- ✓ intensificarea acțiunii de pază;
- ✓ se vor stabili și amenaja locuri speciale de fumat, cu bănci și gropi de nisip sau pământ mobilizat, care se vor întreține în permanență (în special în apropierea punctelor de recreere, odihnă);
- ✓ instructaje și controale referitoare la acest fenomen asupra celor care efectuează lucrări de exploatare a pădurilor și a celor ce pășunează în zonă;
- ✓ se va întări paza pe timpul campaniilor de împădurire și recoltare a fructelor de pădure;
- ✓ amenajarea de poteci sau drumuri de pământ care să asigure o accesibilitate ușoară și o deplasare rapidă a echipelor de intervenție atunci când se semnalează începutul unui incendiu;
- ✓ întreținerea tuturor traseelor turistice și locale, prin extragerea arborilor doborâți, uscați și ruși de vânt și zăpadă;
- ✓ dotarea pichetelor de incendii cu materiale de intervenție și unelte de calitate corespunzătoare și menținerea acestora în stare bună;
- ✓ stabilirea unor puncte de observație și trasee de patrulare mai ales în perioadele secetoase;
- ✓ deschiderea unor linii parcelare, după caz, mai ales în arboretele expuse, amplasate pe culmile princișele.

În cazul unui incendiu primele măsuri trebuie să vizeze izolarea acestuia prin săparea de șanțuri și deplasarea rapidă a echipelor de intervenție.

8.9.3. Protecția împotriva dăunătorilor și bolilor

8.9.3.1. Măsuri preventive

Măsurile preventive sau profilactice au scopul de a preîntâmpina apariția și înmulțirea în masă a dăunătorilor forestieri, de a asigura condiții bune de vegetație arboretelor și culturilor forestiere pentru a deveni mai rezistente la atacul dăunătorilor. Aceste măsuri sunt variate și cuprind o gamă largă de lucrări, care se iau de la înființarea arboretelor și până la exploatarea lor. În această categorie se includ: *controlul fitosanitar, măsuri de igienă fitosanitară, măsuri de utilizarea soiurilor rezistente, măsuri de carantină fitosanitară și măsuri silviculturale de ocrotire a organismelor folositoare.*

Controlul fitosanitar este o sarcină permanentă și se face în toate arboretele și culturile forestiere pentru a semnală factorii dăunători și daunele produse de aceștia.

Măsuri de igienă fitosanitară se aplică la lucrările de refacere a pădurilor, la cele de punere în valoare și la cele de exploatare.

Măsurile de igienă fitosanitară la lucrările de refacere a pădurilor cuprind:

- *rezervațiile de semințe, recoltarea și depozitarea semințelor.* De calitatea semințelor depinde obținerea unor arborete sănătoase, rezistente la atacul dăunătorilor. Semințele se colectează din rezervațiile de semințe, cu seminceri sănătoși, de vârstă mijlocie, viguroși, unde permanent se aplică măsuri de igienă care constau din extragerea arborilor uscați. La recoltare se evită rănirea arborilor, semințele se selecționează și dezinfectează înainte de a fi depozitate.

- *lucrările din pepiniere.* Încă de la înființare se evită depresiunile (așa-zisele „găuri de ger” pe văile reci) dar și terenurile ridicate, expuse vânturilor; înainte de plantare se controlează fitosanitar solul, pentru depistarea dăunătorilor, ulterior culturilor din pepiniere li se aplică la timp lucrările de îngrijire;

- *lucrările de împădurire.* Înainte de plantare sau semănare trebuie să se controleze fitosanitar solul; speciile utilizate să corespundă condițiilor staționale; să se realizeze arborete amestecate care

sunt mai rezistente la acțiunea dăunătoare a factorilor biotici și abiotici; să conțină arbuști care fructifică și constituie hrană pentru păsări și strat erbaceu pentru hrana viespilor parazite; după crearea plantațiilor să se aplice lucrări de îngrijire.

- *lucrările de punere în valoare*. Toate aceste măsuri se aplică cu ocazia curățirilor, a răririlor și tăierilor de extragere a produselor principale și accidentale, cu scopul de a forma și menține arborete sănătoase și rezistente. La extrageri se va asigura un procent cât mai mare de regenerare naturală. La constituirea suprafeței periodice în rând, se are în vedere trecerea la prima urgență a arboretelor incendiate, cu vegetație lăncedă, a celor cu fenomene de uscare în masă; punerea în valoare a doborâturilor trebuie terminată în 30 de zile de la producere.

- *lucrările de exploatare a pădurilor* constau în evitarea rănirii semințișului natural și a arborilor în picioare, evitarea tăierilor rase sau aplicarea pe suprafețe mici (până la 3 ha la molidișuri); la rășinoase se recomandă cojirea arborilor imediat după doborâre, precum și a cioatelor, strângerea și valorificarea resturilor de exploatare.

Măsurile de carantină fitosanitară sunt luate pentru a împiedica pătrunderea unor dăunători periculoși din exteriorul țării (carantină externă), sau răspândirea celor care se găsesc în interiorul țării (carantină internă). La răspândirea lor contribuie în mod special omul, prin schimburile comerciale de produse vegetale; așa s-au introdus din America în Europa, *Hyphantria cunea*, *Leptinotarsa decemlineata*, dar și din Europa în America, *Lymantria dispar*. Deoarece dăunătorii au pătruns în noile zone, fără speciile entomofage, s-au produs înmulțiri în masă severe și cu pagube importante. În acest scop Inspekția de Stat pentru Carantină Fitosanitară împiedică răspândirea acestor dăunători prin măsuri de carantină externă (prin laboratoarele existente la punctele de graniță unde se analizează materialul vegetal) și de carantină internă (pentru pepiniere se eliberează un certificat fitosanitar valabil un an de zile etc). Poliția fitosanitară, pe baza unor liste de insecte dăunătoare de carantină, verifică întregul material vegetal de import, tranzit sau export iar, în cazul când prezintă infestări, este distrus în totalitate.

Măsuri pentru ocrotirea organismelor folositoare. Este bine cunoscut rolul important al entomofagilor, al microorganismelor entomopatogene, al păsărilor și mamiferelor, în reglarea populațiilor de insecte dăunătoare. Pentru păstrarea echilibrului în cadrul biocenozelor forestiere prin măsuri silviculturale, trebuie să se asigure protecția faunei utile. În vederea înmulțirii viespilor parazite, menținerea unui strat erbaceu, a arbuștilor cu flori, asigură hrănirea în stadiul de adult cu polen și nectar; mușuroaiele cu furnici (ca specii prădătoare importante) se îngrijesc prin îngrădirea cu plase de sârmă; pentru ocrotirea păsărilor insectivore se instalează cuiburi artificiale, plantarea de arbuști cu fructificații care asigură hrana în timpul iernii și amenajarea de scăldători. O măsură importantă este interzicerea pășunatului în culturile forestiere și arborete. Protejarea entomofagilor se poate face și prin aplicarea timpurie a tratamentelor chimice, când omizile sunt în primele două vârste, iar cele mai multe insecte folositoare nu au apărut din locurile de iernare.

Măsuri de utilizare a soiurilor rezistente la dăunători. Din punct de vedere practic, rezistența este capacitatea unui soi de a da o producție bună și de calitate față de soiurile obișnuite, supuse la un atac de aceeași intensitate, provocat de dăunători. Rezistența se datorează unor mecanisme reale, care influențează în mod negativ hrănirea și dezvoltarea insectelor. Ea are la bază trei factori: *preferința, antibioza și toleranța*.

Preferința este dată de totalitatea însușirilor care favorizează sau împiedică utilizarea plantei (a ecotipului) pentru hrănire, depunere de ouă, construire de adăpost etc; găsirea plantei este o reacție a insectelor la diferiți excitanți, stimuli: feromoni vegetali, culori, contactul cu suprafața plantei, intensitatea luminii etc, care compun lanțul de reflexe condiționate ale insectei. Prin modificarea stimulilor diferitelor plante se poate crea o lipsă de preferință a insectei față de plantă.

Antiozia reprezintă capacitatea plantelor de a inhiba activitatea vitală a insectelor, cum ar fi: reducerea prolificității, a dimensiunilor corpului, a longevității, creșterii mortalității insectelor, în special a larvelor din primele vârste, acumularea de substanțe grase reduse, ceea ce duce la pieirea lor în timpul iernii. Cauza principală a mortalității insectelor este atribuită acțiunii unor substanțe specifice, fiziologic active, cu caracter insecticid.

Toleranța este capacitatea plantelor de a suporta un număr relativ mare de dăunători care se hrănesc pe acestea sau capacitatea lor de a suporta atacul fără a suferi o daunare prea mare și a se reface după daunare.

8.9.4. Protejarea împotriva uscărilor anormale a arborilor pe picior

8.9.4.1. Măsuri de gospodărire în pădurile cu fenomene de uscure anormală

Prin uscure anormală se înțelege prezența în arborete, în sezon de vegetație, a unui număr de arbori predominanți și dominanți uscați sau în curs de uscure, într-o proporție care depășește cota normală a eliminării naturale (10% în arboretele cu vârste de până la 50 de ani, 7% din cele cu vârsta cuprinsă între 51 și 90 ani și 5% în arboretele cu vârste de peste 90 ani).

La amenajarea pădurilor cu fenomene de uscure anormală, pe baza informațiilor prezentate mai sus, a cartării pe grade de vătămare din amenajamentul expirat și a altor evidențe de la ocol, se va realiza o clasificare a arboretelor pe grade de uscure. Această cartare se va realiza pe baza prevederilor din „Îndrumarul pentru amenajarea pădurilor”.

Prevederile amenajamentului referitoare la ameliorarea și refacerea arboretelor afectate de uscure vor fi diferențiate în raport cu specia principală și cu intensitatea fenomenului.

Pentru a preveni apariția acestui fenomen se impun măsuri de precauție care constau în:

- ✓ menținerea arboretelor la densități normale și împădurirea tuturor golurilor;
- ✓ extragerea și la timp a exemplarelor uscate;
- ✓ acolo unde este cazul, regenerarea naturală va fi ajutată prin executarea de plantații cu specii din ecotipul local, astfel încât desimea arboretului să nu scadă sub cea optimă;
- ✓ combaterea dăunătorilor și bolilor în astfel de arborete (dacă este cazul) se va face prin metode biologice și integrate, excluzându-se în totalitate intervențiile cu substanțe chimice (pesticide) care afectează echilibrul ecologic;
- ✓ evitarea conducerii arborilor până la limita longevității fiziologice a acestora.

9. EXPUNEREA MOTIVELOR CARE AU CONDUS LA SELECTAREA VARIANTELOR ALESE

Vom face o analiză comparativă a situației în care se află sau s-ar afla zona studiată în două cazuri distincte și anume:

8.1. Alternativa zero – varianta în care nu se aplică prevederile Amenajamentului Silvic

8.2. Alternativa unu – varianta în care se aplică prevederile Amenajamentului Silvic

9.1. ALTERNATIVA ZERO - VARIANTA ÎN CARE NU SE APLICĂ PREVEDERILE AMENAJAMENTULUI SILVIC

Strategia de Silvicultură pentru Uniunea Europeană realizată de Comisia Europeană pentru coordonarea tuturor activităților legate de utilizarea pădurilor la nivel UE cuprinde cadrul pentru activitatea Comunității în acest domeniu. În secțiunea privind „Conservarea biodiversității pădurii” preocupările la nivelul biodiversității sunt clasificate în trei categorii: *conservare, utilizare durabilă și beneficii echitabile ale folosirii resurselor genetice ale pădurii*.

Utilizarea durabilă se referă la menținerea unei balanțe stabile între funcția socială, cea economică și serviciul adus de pădure diversității biologice. Interzicerea de principiu a executării lucrărilor silvice datorită prezenței unui sit Natura 2000 poate avea un efect negativ, deoarece, silvicultura face parte din peisajul rural, iar dezvoltarea durabilă a acestuia este esențială. Obiectivele comune și anume al conservării pădurilor naturale, dezvoltarea fondului forestier, conservarea speciilor de floră și faună din ecosistemele forestiere, vor fi imposibil de atins în lipsa unei colaborări între comunitate, autoritățile locale, silvicultori, cercetători. Rolul silviculturii este extrem de important ținând cont de faptul că o mare parte a diversității biologice din România se află în ecosistemele forestiere, iar administrarea de zi cu zi a acestor ecosisteme din arii protejate, inclusiv situri Natura 2000, se face conform legislației în vigoare de către silvicultori prin structuri special constituite.

Administrarea fondului forestier este reglementată de prevederile codului silvic (Legea 46/2008 cu completările și modificările ulterioare). Conform Legii nr. 46/2008 (Codul Silvic al României), amenajamentul silvic reprezintă documentul de bază în gestionarea și gospodărirea pădurilor, cu conținut tehnico-organizatoric și economic, fundamentat ecologic, iar amenajarea pădurilor este ansamblul de preocupări și măsuri menite să asigure aducerea și păstrarea pădurilor în stare corespunzătoare din punctul de vedere al funcțiilor ecologice, economice și sociale pe care acestea le îndeplinesc.

Conform prevederilor Codului silvic, *”modul de gestionare a fondului forestier național se reglementează prin amenajamentele silvice, care constituie baza cadastrului de specialitate și a titlului de proprietate a statului pentru fondul forestier proprietate publică a statului”* (art. 19, alin. 1), iar *”întocmirea de amenajamente silvice este obligatorie pentru proprietățile de fond forestier mai mari de 10 ha”* (art. 20, alin. 2).

Atât din studiile silvice existente cât și din cercetările care au stat la baza întocmirii prezentei evaluări de mediu a rezultat faptul că neaplicarea unor lucrări silvice cuprinse în amenajamentul silvic ar genera efecte negative asupra dezvoltării atât a pădurii (arbori și celelalte specii de plante) cât și a speciilor din fauna sălbatică care habitează în ecosistemele forestiere.

În situația neimplementării planurilor, și implicit în neexecutarea lucrărilor de îngrijire, pot apărea următoarele efecte: *menținerea în arboret a unor specii nereprezentative, menținerea unei structuri orizontale și verticale atipice* situații în care starea de conservare rămâne nefavorabilă sau parțial favorabilă.

Neimplementarea prevederilor Amenajamentului Silvic, poate duce la următoarele fenomene negative cu implicații semnificative în viitor:

- ✓ simplificarea compoziției arboretelor, în sensul încurajării ocupării terenului de către specii cu putere mare de regenerare, necorespunzătoare tipului natural fundamental (arborete derivate);
- ✓ dezechilibre ale structurii pe clase de vârstă care afectează continuitatea pădurii;
- ✓ degradarea stării fitosanitare a acestor arborete precum și a celor învecinate;
- ✓ menținerea unei structuri simplificate, monotone, de tip continuu;
- ✓ scăderea calitativă a lemnului și a resurselor genetice a viitoarelor generații de pădure, datorită neefectuării lucrărilor silvice;
- ✓ forțarea regenerărilor artificiale în dauna celor naturale cu repercursiuni negative în ceea ce privește caracterul natural al arboretului;
- ✓ dificultatea accesului în zonă și presiunea antropică asupra arboretelor accesibile din punctul de vedere al posibilităților de exploatare în condițiile inexistenței unor surse alternative;
- ✓ pierderi economice importante.

9.2. ALTERNATIVA UNU - VARIANTA ÎN CARE SE APLICĂ PREVEDERILE AMENAJAMENTULUI SILVIC

Fondul forestier amenajat în cadrul U.P. I Inuri este inclus parțial în perimetrul rețelei ecologice europene Natura 2000 ROSPA0139 Piemontul Munților Metaliferi – Vințu.

În raport cu principalele funcții pe care le îndeplinesc, pădurile din unitatea de producție I Inuri, incluse și în interiorul rețelei ecologice Natura 2000, au fost **încadrate în grupa I funcțională - "Păduri cu funcții speciale de protecție"**.

Amenajamentul fondului forestier din cadrul U.P. I Inuri a fost elaborat în cursul anului 2022, după aprobarea *Ordinului ministrului apelor și pădurilor nr. 766/2018 pentru aprobarea Normelor tehnice privind elaborarea amenajamentelor silvice, modificarea prevederilor acestora și schimbarea categoriei de folosință a terenurilor din fondul forestier și a Metodologiei privind aprobarea depășirii posibilității/posibilității anuale în vederea recoltării produselor accidentale*.

Se constată că la amenajare s-a ținut cont de relația fondului forestier cu rețeaua ecologică europeană Natura 2000. Astfel, arboretele incluse în aria protejată au fost încadrate în 1.5R - Arboretele din păduri/ecosisteme de pădure cu valoare protectivă pentru specii de interes deosebit incluse în arii de protecție specială avifaunistică, în scopul conservării speciilor de păsări (din rețeaua ecologică Natura 2000 - ROSPA0139 Piemontul Munților Metaliferi – Vințu) (T IV).

De asemenea, din analiza Conferinței a II-a de amenajare 12/23.06.2022 se constată că au fost respectate prevederile *Ordinului ministrului mediului și pădurilor nr. 3.397/2012 privind stabilirea criteriilor și indicatorilor de identificare a pădurilor virgine și cvasivirgine în România, nefiind însă identificate arborete care să îndeplinească condițiile pentru a fi catalogate ca și păduri virgine sau cvasivirgine*.

Ca și concluzie generală, implementarea unui management silvic eficient, cu accent pe menținerea tipului natural fundamental de pădure și stabilirea unui ciclu de producție de 110 de ani pentru arboretele incluse în SUP A, *conduc la menținerea diversității biologice specifice, la asigurarea unei stări favorabile de conservare a habitatelor forestiere și la asigurarea condițiilor de habitat pentru speciile de interes conservativ*.

La elaborarea prezentei evaluări de mediu s-a avut în vedere *armonizarea conformă a Amenajamentul fondului forestier proprietate privată aparținând Asociației Micilor Întreprinzători ai Composesoratului Inuri constituită în U.P. I Inuri, cu Planul de management al siturilor Natura 2000 - ROSPA0139 Piemontul Munților Metaliferi - Vințu (incluzând rezervația naturală 2.519 Măgura Uroiului) și ROSCI0419 Mureșul Mijlociu – Cugir, prin preluarea măsurilor de management conservativ destinate habitatelor și speciilor de interes comunitar evaluate ca fiind prezente sau potențial prezente în zona fondului forestier analizat*.

Se constată că prin amenajament s-a promovat îmbinarea în mod cât mai armonios a potențialului bioproductiv și ecoproductiv al ecosistemelor forestiere cu cerințele actuale ale

societății umane, fără a altera biodiversitatea, natura și stabilitatea pădurilor, urmărindu-se în principal obiective ecologice, sociale și economice.

De asemenea, se constată că la planificarea lucrărilor silvice s-a avut în vedere pe cât posibil diversificarea structurii arboretelor și promovarea genotipurilor și ecotipurilor valoroase prin regenerarea naturală a pădurii, respectiv menținerea unei acoperiri permanente a solului cu specii de arbori în diferite stadii de vegetație.

Având în vedere aspectele menționate mai sus, se constată că asigurarea managementului conservativ a fost realizată încă de la faza de elaborare a amenajamentului silvic, în acord cu normele de amenajare a fondului forestier aflate în vigoare.

Analiza impactului aplicării amenajamentului silvic asupra factorilor de mediu indică faptul că **niciunul dintre acești factori nu vor fi afectați în mod semnificativ. Pentru diminuarea impactului aplicării planului asupra factorilor de mediu au fost formulate în prezenta evaluare adecvată seturi de măsuri specifice, adecvate și care pot conduce la o reducere substanțială a potențialului impact.**

Practic trebuie recunoscut faptul că existența habitatelor forestiere naturale, supuse relativ recent conservării în cadrul siturilor Natura 2000, se datorează în cea mai mare parte managementului silvic aplicat până în prezent.

În concluzie, **recomandăm punerea în aplicare a amenajamentului silvic al U.P. I Inuri în forma propusă de către elaborator, cu mențiunea de a se ține seama de recomandările (măsurile de diminuare a impactului) din prezenta evaluare adecvată.**

9.3. METODELE UTILIZATE PENTRU CULEGEREA INFORMAȚIILOR PRIVIND SPECIILE ȘI HABITATELE DE INTERES COMUNITAR AFECTATE

9.3.1. Habitate forestiere

Studiul stațiunii și al vegetației forestiere se face în cadrul lucrărilor de teren și al celor de redactare a amenajamentului și are ca scop determinarea și valorificarea tuturor informațiilor care contribuie la:

- cunoașterea condițiilor naturale de vegetație, a caracteristicilor arboretului actual, a potențialului productiv al stațiunii și a capacității actuale de producție și protecție a arboretului;
- stabilirea măsurilor de gospodărire în acord cu condițiile ecologice și cu cerințele ecologice și social-economice;
- realizarea controlului prin amenajament privind exercitarea de către pădure în ansamblu și de către fiecare arboret în parte a funcțiilor ce le-au fost atribuite.

Descrierea unităților amenajistice se execută obligatoriu prin parcurgerea terenului, iar datele se determină prin măsurători și observații. De asemenea, ca material ajutător de orientare s-au folosit ortofotoplanuri.

Datele de teren s-au consemnat în fișa unității amenajistice și în fișa privind condițiile staționale, prin coduri și denumiri oficializate, ele constituind documentele primare ale sistemului informatic al amenajării pădurilor.

Amenajamentul conține studii pentru caracterizarea condițiilor staționale și de vegetație, cuprinzând evidențe cu date statistice, caracterizări, diagnoze, precum și măsuri de gospodărire corespunzătoare condițiilor respective.

Acest studiu s-a realizat cu luarea în considerare a zonării și regionării ecologice a pădurilor din România, cu precizarea regiunii, subregiunii și sectorului ecologic. De asemenea, s-a avut în vedere clasificările oficializate privind: clima, solurile, flora indicatoare, tipurile de stațiuni și de ecosisteme forestiere.

a) Lucrări pregătitoare

Lucrările de teren pentru amenajarea pădurilor s-au desfășurat pe baza unei documentări prealabile și a unei recunoașteri generale.

Documentarea prealabilă s-a realizat prin consultarea următoarelor materiale de lucru: amenajamentul și hărțile amenajistice anterioare, lucrări de cercetare și proiectare executate în teritoriul studiat, studii de sinteză referitoare la diferite aspecte ale gospodăririi pădurilor, alte lucrări cu implicații în gospodărirea fondului forestier, harta geologică (scara 1:200.000) și harta pedologică (scara 1:200.000) pentru teritoriul studiat, zonarea și regionarea ecologică a pădurilor din România, tema de proiectare pentru amenajarea pădurilor din ocolul silvic respectiv, evidențe privind aplicarea amenajamentului anterior.

Pe baza acestei documentări s-au întocmit schițe de plan (scara 1:50.000) privind: geologia și litologia, geomorfologia, clima, solurile, etajele fitoclimatice, proiectul de canevas al profilelor principale de sol, precum și lista provizorie a tipurilor de pădure natural fundamentale și ale tipurilor de stațiuni forestiere.

În situațiile în care există studii naturalistice prelabile, canevasul profilelor de sol elaborat cu ocazia studiilor respective se va îndesi corespunzător necesităților de rezolvare integrală a cartării staționale.

Amplasarea profilelor de sol a fost corelată cu punctele rețelei de monitoring forestier național (4x4 km), urmărindu-se respectarea densității canevasului profilelor de sol corespunzătoare scării la care sa întocmit studiul stațional.

Recunoașterea generală a terenului s-a făcut înaintea începerii lucrărilor de teren propriu-zise și a avut ca scop o primă informare privind: geologia, formele specifice de relief, particularitățile climatice, principalele tipuri de sol, etajele fitoclimatice, stațiunile intra și extrazonale, tipurile natural fundamentale de pădure, tipurile de floră indicatoare, condițiile de regenerare naturală, starea fitosanitară a pădurilor, intensitatea proceselor de degradare a terenurilor etc. Această recunoaștere a servit, de asemenea, și la organizarea cât mai eficientă a lucrărilor de teren.

b) Informații de teren privind studiul stațiunii

Lucrările de teren privind condițiile staționale au avut ca scop elaborarea de studii staționale la scară mijlocie (1:50.000). Studiile staționale s-au întocmit de colectivele de amenajști, concomitent cu lucrările de amenajare, cu participarea specialiștilor în domeniu.

Datele de caracterizare a stațiunilor forestiere s-au înscris în fișele unităților amenajistice și fișele staționale și se referă la:

- factorii fizico-geografici (substrat litologic, forma de relief, configurația terenului, înclinare, expoziție, altitudine, particularități climatice);
- caracteristicile solului (litiera, orizonturile diagnostice, grosimea și culoarea lor; tipul, subtipul și conținutul de humus; pH; textura; conținutul de schelet; structura; compactitatea; drenajul; conținutul în CaCO₃ și săruri solubile; procese de degradare; grosimea fiziologică, volumul edafic util, regimul hidrologic și de umiditate, adâncimea apei freactice; tipul, subtipul și varietatea de sol; potențialul productiv; tendința de evoluție);
- tipul natural fundamental de pădure, tipul de floră indicatoare și tipul de stațiune;
- alte caracteristici specifice.

c) Informații de teren privind vegetația forestieră

Descrierea vegetației forestiere se referă cu precădere la arboret. Acesta reprezintă partea biocenozei (ecosistemului forestier) constituite, în principal, din populațiile de arbori și arbuști.

Studiul și descrierea arboretului cuprinde determinarea și înregistrarea caracteristicilor de ordin ecologic, dendrometric, silvotehnic și fitosanitar, de interes amenajistic, precum și indicarea măsurilor necesare în deceniul următor pentru fiecare unitate amenajistică, ținându-se seama de starea arboretului și de funcțiile atribuite acestuia.

Stabilirea caracteristicilor de mai sus s-a făcut pe etaje și elemente de arboret, precum și pe ansamblul arboretului în baza sondajelor. De asemenea, se fac determinări și asupra subarboretului și semințișului, precum și pentru alte componente ale biocenozei forestiere, la nevoie, se fac determinări suplimentare cu înscrierea informațiilor la "date complementare".

Măsurarea și înregistrarea caracteristicilor respective, inclusiv inventarierea arboretelor, s-a făcut folosind instrumente și aparate performante, bazate pe tehnologia informației, care să asigure precizie ridicată, precum și stocarea și transmiterea automată a informațiilor, în vederea prelucrării lor în sistemul informatic al amenajării pădurilor.

S-au făcut determinări asupra următoarelor caracteristici:

Tipul fundamental de pădure. S-a determinat după sistematica tipurilor de pădure în vigoare.

Caracterul actual al tipului de pădure. S-a folosit următoarea clasificare: natural fundamental de productivitate superioară, natural fundamental de productivitate mijlocie și natural fundamental de productivitate inferioară; natural fundamental subproductiv; parțial derivat; total derivat; artificial (de productivitate: superioară, mijlocie, inferioară); arboret tânăr - nedefinit sub raportul tipului de pădure.

Tipul de structură. Sub raportul vârstelor se deosebesc următoarele tipuri: echien, relativ echien, relativ plurien și plurien, iar din punct de vedere al etajării, structuri unietajate și bietajate.

Elementul de arboret este format din totalitatea arborilor dintr-o unitate amenajistică, de aceeași specie, din aceeași generație și constituind rezultatul aceluiași mod de regenerare (din sămânță, lăstari, plantații); elementele de arboret s-au constituit diferențiat, în raport cu etajul din care fac parte.

S-au constituit atâtea elemente de arboret câte specii, generații și moduri de regenerare (proveniențe) s-au identificat în cadrul unei subparcele.

Constituirea în elemente, în raport cu criteriile menționate, s-a făcut în toate cazurile în care cunoașterea structurii, conducerea și regenerarea arboretului a reclamat acest lucru. Elementele de arboret nu s-au constitui, de regulă, în cazul în care ponderea lor a fost sub limita de 5% din volumul etajului din care face parte. Elementul de arboret care nu îndeplinește condiția menționată s-a înscris la date complementare.

Ponderea elementelor de arboret s-a estimat în raport cu suprafața ocupată de element în cadrul subparcele și s-a exprimat în procente, din 5 în 5.

Ponderea speciilor, respectiv participarea acestora în compoziția arboretului, s-a stabilit prin însumarea ponderilor elementelor de arboret de aceeași specie, pe etaje sau pe întregul arboret, după caz.

Amestecul exprimă modul de repartizare a speciilor în cadrul arboretului și poate fi: intim, grupat (în buchete, în grupe, în pâlcuri, în benzi) sau mixt.

Vârsta. S-a determinat pentru fiecare element de arboret și pe arboretul întreg. Pe elemente de arboret, toleranța de determinare a vârstei este de aproximativ 5% .

Vârsta arboretului s-a stabilit în raport cu vârsta elementului în raport cu care se stabilesc măsurile de gospodărire. În cazul când în cadrul arboretului nu s-a putut defini un astfel de element, s-a înregistrat vârsta elementului majoritar. În cazul arboretelor etajate, vârsta arboretului în ansamblu este reprezentată de vârsta care caracterizează etajul ce formează obiectul principal al gospodăriei.

Diametrul mediu al suprafeței de bază (dg) s-a determinat pentru fiecare element de arboret, prin luarea în considerare a diametrelor măsurate pentru calculul suprafeței de bază măsurat, cu o toleranță de +/- 10%.

Suprafața de bază a arboretului (G) s-a determinat prin procedeul Bitterlich.

Înălțimea medie (hg) s-a determinat prin măsurători pentru fiecare element de arboret cu o toleranță de +/- 5% pentru arboretele care intră în rând de tăiere în următorul deceniu și de +/- 7 % la celelalte.

Clasa de producție. Clasa de producție relativă s-a determinat pentru fiecare element de arboret în parte, prin intermediul graficelor de variație a înălțimii în raport cu vârsta, la vârsta de referință.

Cu ocazia prelucrării datelor, s-a determinat automat și clasa de producție absolută în raport cu înălțimea la vârsta de referință.

Clasa de producție a întregului arboret este cea a elementului sau grupei de elemente preponderente. În cazul în care nu s-a putut defini un element preponderent, clasa de producție pe întregul arboret s-a stabilit a fi cea a elementului majoritar.

În cazul arboretelor etajate, clasa de producție a arboretului în ansamblu este reprezentată de clasa de producție care caracterizează etajul ce formează obiectul principal al gospodăriei.

Volumul. Se stabilește atât pentru fiecare element de arboret și etaj, cât și pentru întregul arboret.

Creșterea curentă în volum s-a stabilit atât pentru fiecare element de arboret, cât și pentru arboretul întreg. În raport cu importanța arboretelor și posibilitățile de realizare, s-au aplicat următoarele procedee:

- procedeul înălțimilor medii reduse, bazat pe măsurarea creșterilor radiale la arbori reprezentativi;

- procedeul tabelelor de producție sau al ecuațiilor de regresie echivalente.

În cazul arboretelor afectate de factori destabilizatori, creșterea curentă în volum determinată a fost diminuată corespunzător intensității cu care s-a manifestă fenomenul.

Clasa de calitate. S-a stabilit prin măsurători pentru fiecare element de arboret identificat și s-a exprimat prin clasa de calitate a fiecărui element de arboret.

Elagajul. S-a estimat pentru fiecare element de arboret și s-a exprimat în zecimi din înălțimea arborilor.

Consistența s-a determinat pentru etajul care constituie obiectul gospodăririi și s-a redat prin următorii indici:

- indicele de desime, în cazul seminișurilor, lăstărișurilor sau plantațiilor fără starea de masiv încheiată;

- indicele de închidere a coronamentului (de acoperire);

- indicele de densitate, determinat în raport cu suprafața de bază, pentru fiecare element de arboret, acolo unde s-a determinat suprafața de bază prin procedee simplificate.

Indicele de densitate servește la stabilirea elementelor biometrice, cel de acoperire este necesar pentru stabilirea măsurilor silviculturale cu referire specială la lucrările de îngrijire și conducere a arboretelor, precum și pentru aplicarea tratamentelor. Indicele de desime se are în vedere la stabilirea lucrărilor de completări, îngrijire a seminișurilor și a culturilor tinere. Indicii respectivi s-au înscris obligatoriu în amenajament, în raport cu scopurile urmărite. În cazul arboretelor etajate, consistența se s-a stabilit și pe etaje.

Modul de regenerare s-a determinat pentru fiecare element de arboret și poate fi: naturală din sămânță, din lăstari (din cioată, din scaun) sau din drajoni; artificială din sămânță sau din plantație.

Vitalitatea. S-a stabilit pentru fiecare element de arboret după aspectul majorității arborilor și poate fi: foarte viguroasă, viguroasă, normală, slabă, foarte slabă.

Starea de sănătate. S-a stabilit pe arboret, prin observații și măsurători, în raport cu vătămarile cauzate de animale, insecte, ciuperci, factori abiotici, factori antropici, etc.

Subarboretul. S-au consemnat speciile componente de arbuști, indicându-se desimea, răspândirea și suprafața ocupată.

Seminișul (starea regenerării). S-a descris atât seminișul utilizabil, cât și cel neutilizabil, pentru fiecare dintre acestea indicându-se speciile componente, vârsta medie, modul de răspândire, desimea și suprafața ocupată.

Cu ocazia descrierii parcelare s-a insistat, pe cât posibil, asupra diversității genetice intraspecifice și asupra diversității la nivelul speciilor și al ecosistemelor (arboretelor) respective. Este de importanță deosebită semnalarea diverselor forme genetice, a tuturor speciilor forestiere existente (indiferent de proporția lor în arboret), a speciilor arbustive, a speciilor de plante erbacee, a unor particularități privind fauna, precum și a caracteristicilor de ansamblu ale arboretelor (amestec, structură verticală etc.).

Lucrările executate. Se referă la natura și cantitatea lucrărilor executate în cursul deceniului expirat. Datele corespunzătoare se înscriu pe baza constatărilor din teren și luând în considerare evidențele aplicării amenajamentului și alte evidențe și documente tehnice deținute de unitățile silvice.

Lucrări propuse. Se referă la natura și cantitatea tuturor lucrărilor necesare pentru deceniul următor, inclusiv la indicii de recoltare pentru produse principale și secundare, în raport cu prevederile normelor tehnice de specialitate și cerințele fiecărui arboret.

Datele complementare. S-au arătat în termeni concizi toate detaliile ce nu au putut fi înregistrate la punctele anterioare, dar necesare caracterizării de ansamblu sau de detaliu sub raportul stațiunii și al arboretului, al folosinței terenului și funcțiilor pădurii. Tot aici s-au mai consemnat date în legătură cu preexistenții, cu tineretul din arboretele grădinate, cu defectele arborilor, cu starea cioatelor și altele. S-au menționat, de asemenea, aspecte referitoare la neomogenitatea arboretelor sub raportul consistenței, compoziției, existenței unor goluri, dacă porțiunile în cauză nu au putut fi constituite ca subparcele separate.

Se fac aprecieri asupra efectului măsurilor aplicate în deceniul expirat, asupra provenienței materialului de împădurire, existenței arborilor plus și orice elemente informative referitoare la biodiversitate.

9.3.2. Specii de interes conservativ

La elaborarea Studiului de Evaluare Adecvată s-a ținut cont în mod corespunzător datele din Planul de management al siturilor Natura 2000 - ROSPA0139 Piemontul Munților Metaliferi - Vințu (incluzând rezervația naturală 2.519 Măgura Uroiului) și ROSCI0419 Mureșul Mijlociu – Cugir, datele spațiale ce au stat la baza elaborării acestuia, Formularul standard Natura 2000 (03/2021), alte publicații de pe site-uri de profil, precum și informațiile din literatura de specialitate.

Pentru identificarea prezenței speciilor și habitatelor forestiere de interes comunitar în zona fondului forestier amenajat în cadrul U.P. I Inuri au fost analizate atât informațiile furnizate de Planul de management cât și datele spațiale ce au stat la baza elaborării acestui document și, complementar, au fost corelate caracteristicile ecologice ale suprafețelor amenajate cu cerințele ecologice de habitat ale speciilor de interes conservativ.

Pentru identificarea speciilor de interes conservativ, a fost parcursă suprafața care se suprapune cu aria protejată prin căutarea activă pe unități de suprafață, actualizări sau verificări de date care s-au coroborat cu datele și observațiile făcute de colectivul de proiectanți care au întocmit amenajamentul silvic analizat.

Studiul pe teren realizat în decursul noiembrie 2021 – decembrie 2022, speciile identificate sunt specificate în secțiunea B.2.2. - Specii de interes comunitar prezente pe suprafața și în imediata vecinătate a Amenajamentului silvic.

10. MĂSURILE AVUTE ÎN VEDERE PENTRU MONITORIZAREA EFECTELOR SEMNIFICATIVE ALE IMPLEMENTĂRII AMENAJAMENTULUI SILVIC

Aplicarea măsurilor de diminuare a impactului implementării amenajamentului silvic al U.P. I Inuri asupra habitatelor și speciilor de interes comunitar identificate ca prezente sau potențial prezente în perimetrul fondului forestier analizat se va realiza pe toată perioada de valabilitate a amenajamentului silvic analizat.

Articolul nr. 10 al Directivei Uniunii Europene privind Evaluarea Strategică de Mediu (SEA) nr. 2001/42/CE, adoptată în legislația națională prin HG nr. 1076/08.07.2004 privind stabilirea procedurii de realizare a evaluării de mediu pentru planuri și programe, prevede necesitatea monitorizării în scopul identificării, într-o etapă cât mai timpurie, a eventualelor efecte negative generate de implementarea planului și luării măsurilor de remediere necesare.

Monitorizarea se efectuează prin raportarea la un set de indicatori care să permită măsurarea impactului pozitiv sau negativ asupra mediului. Acești indicatori trebuie să fie astfel stabiliți încât să faciliteze identificarea modificărilor induse de implementarea planului.

Amploarea aspectelor pe care le vizează Amenajamentul Silvic analizat a condus la stabilirea unor indicatori care să permită, pe de o parte, monitorizarea măsurilor pentru protecția factorilor de mediu, iar pe de altă parte, monitorizarea calității factorilor de mediu.

Scopul monitorizării implementării măsurilor propuse vizează reducerea impactului asupra factorilor de mediu, în general, și asupra habitatelor și speciilor de interes comunitar, în mod special.

Monitorizarea va avea ca scop:

- ✓ urmărirea modului în care sunt respectate prevederile Amenajamentului Silvic;
- ✓ urmărirea modului în care sunt respectate recomandările prezentei evaluări adecvate;
- ✓ urmărirea modului în care sunt puse în practică prevederile Amenajamentului Silvic corelate cu recomandările prezentei evaluări adecvate;
- ✓ urmărirea modului în care sunt respectate prevederile legislației de mediu cu privire la evitarea poluărilor accidentale și intervenția în astfel de cazuri.

Stabilirea responsabilităților aplicării prevederilor Amenajamentului Silvic și a punerii în practică a recomandărilor prezentei evaluări adecvate revine titularului planului, respectiv Asociației Micilor Întreprinzători ai Composesoratului Inuri, împreună cu administratorul Ocolului Silvic Iezăru Trascău.

În condițiile în care aceștia vor contracta cu terți diverse lucrări care se vor executa în cadrul Amenajamentului Silvic sunt direct răspunzători de respectarea de către aceștia a prevederilor Amenajamentului Silvic și a recomandărilor prezentei evaluări adecvate.

Tabel 42: Planul de implementare a măsurilor de reducere a impactului asupra mediului

Factor monitorizat	Parametrii monitorizați	Perimetrul analizat	Scop
Sucesiunea vegetației în ariile exploatate	Tipurile de vegetație	Unitatea amenajistică cuprinsă în amenajamentul silvic și imediata vecinătate	Respectarea planurilor de exploatare conform cu evaluarea adecvată și prevederile amenajamentului silvic
Metoda de exploatare	Tipul de exploatare aplicat	Unitatea amenajistică cuprinsă în amenajamentul silvic	Respectarea metodei de exploatare conform cu evaluarea adecvată și prevederile amenajamentului silvic
Floră/Habitat (R4129)	Starea de conservare	Unitatea amenajistică cuprinsă în amenajamentul silvic	Respectarea condițiilor și măsurilor impuse atât prin amenajamentul silvic analizat cât și prin măsurile de reducere a impactului prevăzut în evaluarea adecvată întocmită pentru aria naturală protejată
Deșeuri	Cantități de deșeuri generate, mod de eliminare/valorificare	Unitatea amenajistică cuprinsă în amenajamentul silvic și imediata vecinătate	Minimizarea cantităților de deșeuri rezultate, mărirea gradului de valorificare a acestora, colectare exclusiv selectivă și minimizarea impactului acestora asupra calității mediului

Tabel 43: Program de monitorizare

<i>Obiective relevante (OR) de mediu</i>	<i>Indicatori propuși</i>	<i>Ținte</i>	<i>Metoda</i>	<i>Frecvența de monitorizare / competența</i>
OR 1. Protecția fondului forestier din U. P. I Inuri:				
1. Monitorizarea lucrărilor de ajutorare a regenerărilor naturale	A. Suprafața anuală parcursă cu lucrări de ajutorare a regenerărilor naturale	- respectarea prevederilor din Planul lucrărilor de regenerare și împădurire din amenajamentul silvic	Controlul anual al regenerărilor	Anual / Ocolul Silvic Iezărul Trascău
2. Monitorizarea suprafețelor regenerare	A. Suprafața regenerată anual, din care: - Regenerări naturale - Regenerări artificiale	- respectarea prevederilor din Planul lucrărilor de regenerare și împădurire din amenajamentul silvic	Controlul anual al regenerărilor	Anual / Ocolul Silvic Iezărul Trascău
3. Monitorizarea lucrărilor de îngrijire și conducere a arboretelor tinere	A. Suprafața anuală parcursă cu degajări	- respectarea prevederilor din Planul lucrărilor de îngrijire și conducere a arboretelor din amenajamentul silvic	Raportarea statistică SILV 3	Anual / Ocolul Silvic Iezărul Trascău
	B. Suprafața anuală parcursă cu curățiri		Raportarea statistică SILV 3	
	C. Volumul de masă lemnoasă recoltat prin aplicarea curățirilor		Raportarea statistică SILV 3	
	D. Suprafața anuală parcursă cu rărituri		Raportarea statistică SILV 3	
	E. Volumul de masă lemnoasă recoltat prin aplicarea răriturilor		Raportarea statistică SILV 3	
4. Monitorizarea lucrărilor speciale de conservare	A. Suprafața anuală parcursă cu lucrări de conservare	- respectarea prevederilor din Planul lucrărilor de conservare din amenajamentul silvic	Raportarea statistică SILV 3	Anual / Ocolul Silvic Iezărul Trascău
	B. Volumul de masă lemnoasă recoltat prin aplicarea lucrărilor de conservare		Raportarea statistică SILV 3	
5. Monitorizarea tăierilor de igienizare a pădurilor	A. Suprafața anuală parcursă cu tăieri de igienă	- respectarea prevederilor din Planul lucrărilor de îngrijire și conducere a arboretelor din amenajamentul silvic	Raportarea statistică SILV 3	Anual / Ocolul Silvic Iezărul Trascău
6. Monitorizarea stării de sănătate a arboretelor	A. Suprafețe infestate cu dăunători	- evitare apariției cazurilor dovedite de gradații sau defolieri cu caracter de atac în masă	Statistica și prognoza anuală a dăunătorilor	Anual / Ocolul Silvic Iezărul Trascău
7. Monitorizarea impactului presiunii antropice asupra arboretelor	A. Volumul de masă lemnoasă tăiată ilegal	- reducerea la minim a tăierilor ilegale	Controale de fond / evidența tăierilor ilegale	Anual / Ocolul Silvic Iezărul Trascău

Obiective relevante (OR) de mediu	Indicatori propuși	Ținte	Metoda	Frecvența de monitorizare / competența
OR 2. Protecția speciilor de păsări de importanță comunitară din cadrul ariei naturale protejate ROSPA 0139 Piemontul Munților Metaliferi - Vințu și a habitatelor acestora:				
1. Protecția speciilor de păsări de importanță comunitară din cadrul ariei naturale protejate ROSPA 0139 Piemontu Munților Metaliferi - Vințu și a habitatelor acestora	A. Menținerea unui mozaic de arborete cu vârste diferite în terenurile forestiere din cadrul ariei naturale protejate;	- Prin respectare lucrărilor prevăzute în deceniul de aplicare se va îmbunătăți.	Consultare rapoarte de monitorizare ale administratorului ariei naturale protejate sau, după caz, autorității responsabile	La 10 ani prin reamenajare / Ocolul Silvic Iezărul Trascău
	C. Stabilirea unei zone tampon în jurul cuiburilor și limitarea/controlul activităților forestiere în zona tampon, în perioada de cuibărit pentru protecția speciilor de răpitoare de zi;	- Pentru speciile răpitoare, se va verifica dacă există cuiburi, în unitățile amenajistice în care vor fi identificate, în perimetrul cuiburilor identificate se va institui o zonă tampon cu diametru de 300 m, respectiv cu rază de 150 de metri în care lucrarea nu se va efectua în perioada de cuibărit;	Consultare rapoarte de monitorizare ale administratorului ariei naturale protejate sau, după caz, autorității responsabile și factori interesați.	Anual / Ocolul Silvic Iezărul Trascău (Autorizare expl. forestieră în afara perioadei de cuibărit)
	D. Menținerea lemnului mort și a arborilor bătrâni pentru asigurarea condițiilor specifice de habitat pentru speciile de ciocănitori și păsări comune;	- În u.a. 222 A, 222 B se vor menține arbori bătrâni, scorburoși, atacați sau parțial uscați (căzuți și/sau în picioare) 3 exemplare/ha – arbori de biodiversitate.	Consultare evidența lemn mort în documentația partizilor	Anual / Ocolul Silvic Iezărul Trascău
	E. Limitarea activităților forestiere în perioada de cuibărit pentru speciile de ciocănitori și păsări comune;	- Lucrările nu se vor efectua în perioada de cuibărit, perioadă prezentată pentru fiecare specie (Secțiunea C. 1.1.2)	Consultare termen de exploatare specificat în autorizații de exploatare	Anual / Ocolul Silvic Iezărul Trascău
	F. Interzicerea aplicării degajărilor și curățărilor chimice în pădurile din aria naturală protejată	- Nu se vor realiza curățiri și degajări chimice;	Consultare evidențe lucrări executate	Anual / Ocolul Silvic Iezărul Trascău
	G. Interzicerea aplicării tratamente chimice	- Nu se vor aplica tratamente chimice, cu excepția cazurilor dovedite de gradații sau defolieri și doar în cazul ineficienței sau imposibilității aplicării altor tipuri de tratamente (biologice, integrate etc.)	Consultare evidențe lucrări executate	Anual / Ocolul Silvic Iezărul Trascău
	OR 3. Factori de mediu:			
1. AER / Minimizare a impacturilor asupra calității aerului	A. Emisii de poluanți în atmosferă	- Emisii de poluanți sub valorile limită impuse de legislația de mediu	Consultare rapoarte de monitorizare ale administratorului ariei naturale protejate sau, după caz, autorității responsabile și factori interesați.	Anual / Ocolul Silvic Iezărul Trascău ANANP ST Alba Garda Națională de Mediu – Comisariatul Județean Alba

<i>Obiective relevante (OR) de mediu</i>	<i>Indicatori propuși</i>	<i>Ținte</i>	<i>Metoda</i>	<i>Frecvența de monitorizare / competența</i>
2. APA/ Limitarea poluării apei subterane	A. Calitatea apei	- Asigurarea stabilității pădurilor ripariene prin neintervenția în imediata vecinătate a cursului de apă	Consultare evidențe documentații partizi; Consultare rapoarte de monitorizare ale administratorului ariei naturale protejate sau, după caz, autorității responsabile și factori interesați.	Anual / Ocolul Silvic Iezărul Trascău ANANP ST Alba Garda Națională de Mediu – Comisariatul Județean Alba
3. SOLUL	A. Protecția solului	- Nu sunt constatate fenomene de degradare a solului în urma operațiunilor forestiere	Centralizare observații controale fond, PV reprimire partizi; Consultare rapoarte de monitorizare ale administratorului ariei naturale protejate sau, după caz, autorității responsabile și factori interesați.	Anual / Ocolul Silvic Iezărul Trascău ANANP ST Alba Garda Națională de Mediu – Comisariatul Județean Alba
4. MANAGEMENTUL DEȘEURILOR	A. Gestionarea deșeurilor conform HG 856/2002	- La finalizarea operațiunilor forestiere nu sunt lăsate deșeuri în pădure.	Centralizare observații controale fond, PV reprimire partizi; Consultare rapoarte de monitorizare ale administratorului ariei naturale protejate sau, după caz, autorității responsabile și factori interesați.	Anual / Ocolul Silvic Iezărul Trascău ANANP ST Alba Garda Națională de Mediu – Comisariatul Județean Alba

11. REZUMAT FĂRĂ CARACTER TEHNIC

Introducere

Raportul de mediu pentru Amenajamentul Silvic s-a realizat pentru emiterea Avizului de Mediu. Raportul de mediu este întocmit potrivit cerințelor Directivei SEA (Directiva Consiliului European nr. 2001/42/CE) privind efectele anumitor planuri și programe asupra mediului transpusă în legislația românească de Hotărârea de Guvern nr. 1076/2004 pentru stabilirea procedurii de realizare a evaluării de mediu pentru planuri și programe. Conținutul Raportului de mediu respectă prevederile HG 1076/2004, anexa nr. 2 privind stabilirea procedurii de realizare a evaluării de mediu pentru planuri și programe.

Evaluarea impactului asupra mediului a Amenajamentului Silvic a urmărit să identifice, să descrie și să evalueze efectele directe și indirecte pe care le va avea implementarea planului asupra componentelor de mediu: populație și mediu social, biodiversitate, flora, fauna, sol, aer, apa, factori climatici și peisaj.

În derularea etapelor procedurale un rol important a revenit Comitetului Special Constituit din cadrul APM Alba care a oferit consultanță cu privire la încadrarea și calitatea raportului de mediu. Definitivarea proiectului de plan/program și analizarea raportului de mediu – s-au realizat în cadrul unui grup de lucru alcătuit din reprezentanți ai titularului planului, cu implicarea autorităților competente pentru protecția mediului și pentru sănătate, ai altor autorități interesate de efectele implementării planului. Legiuitorul a prevăzut necesitatea participării publicului la procedura de evaluare de mediu a planurilor/programelor.

În conformitate cu cerințele HG nr. 1076/08.07.2004, procedura de realizare a evaluării de mediu pentru Amenajamentul Silvic, a cuprins următoarele etape:

Pregătirea de către titular a primei versiuni a planului;

Notificarea de către titular a Agenției pentru Protecția Mediului Alba, înaintarea documentației aferente și informarea publicului;

Etapa de încadrare realizată de Comitetul special constituit;

Etapa de constituire a Grupului de lucru;

Etapa de definitivare a planului și de realizare a raportului de mediu;

Supunerea proiectului de plan și a raportului de mediu consultărilor și dezbaterilor publice.

Forma finală atât a planului cât și a raportului de mediu a fost elaborată pe baza opiniilor autorităților competente de mediu și a altor autorități în cadrul etapei de analiză a raportului de mediu și pe baza comentariilor publicului.

Conținutul Raportului de mediu a fost stabilit în conformitate cu cerințele Anexei nr. 2 la HG nr. 1076/2004 și a fost structurat în 11 capitole și anume:

Capitolul 1: Expunerea conținutului și a obiectivelor principale ale planului sau programului, precum și a relației cu alte planuri și programe relevante

Capitolul 2: Aspectele relevante ale stării actuale a mediului și a evoluției sale probabile în situația neimplementării planului de amenajare

Capitolul 3: Caracteristicile de mediu ale zonei posibil a fi afectată semnificativ

Capitolul 4: Probleme de mediu existente

Capitolul 5: Obiectivele de protecția mediului relevante pentru Amenajamentul Silvic analizat

Capitolul 6: Potențiale efecte semnificative asupra mediului

Capitolul 7: Potențiale efecte semnificative asupra mediului inclusiv asupra sănătății, în context transfrontieră

Capitolul 8: Măsurile propuse pentru a preveni, reduce și compensa orice efect advers asupra mediului al implementării amenajamentului silvic

Capitolul 9: Expunerea motivelor care au condus la selectarea variantelor alese

Capitolul 10: Măsurile avute în vedere pentru monitorizarea efectelor semnificative ale implementării amenajamentului silvic

Capitolul 11: Rezumat fără caracter tehnic

În cursul procesului de elaborare a raportului de mediu au fost identificate legăturile planului analizat cu alte planuri și programe la nivel național, regional și local.

Conținutul și obiectivele principale ale Amenajamentului Silvic

a. Denumirea planului

Amenajamentul fondului forestier din U.P. I Inuri proprietate privată aparținând Asociației Micilor Întreprinzători ai Composesoratului Inuri, administrată prin Ocolul Silvic Iezărul Trascău, cu sediul în Comuna Ighiu, Nr. 56, jud. Alba (242,35 ha).

Intocmirea amenajamentelor este obligatorie fiind reglementată de legislația în vigoare (Legea 46/2008 – Codul Silvic și actele subsecvente acesteia).

b. Elemente de identificare a unității de producție

Obiectul prezentului studiu îl constituie amenajarea fondului forestier proprietate privată aparținând Asociației Micilor Întreprinzători ai Composesoratului Inuri, din județul Alba.

Din punct de vedere fizico-geografic unitatea de producție este situată la limita Ținutului Carpaților Occidentali, subținutul Munților Apuseni, Districtul Munților Mureșului.

c. Administrarea fondului forestier

Administrarea fondului forestier proprietate privată aparținând Asociației Micilor Întreprinzători ai Composesoratului Inuri, din U.P. – ul analizat în studiu, în suprafață de 242,35 ha este asigurată de Ocolul Silvic Iezărul Trascău, cu sediul în Comuna Ighiu, Nr. 56, jud. Alba.

d. Constituirea unității de protecție și producție

Fondul forestier proprietate privată aparținând Asociației Micilor Întreprinzători ai Composesoratului Inuri, administrată prin Ocolul Silvic Iezărul Trascău, cu sediul în Comuna Ighiu, Nr. 56, jud. Alba, ce face obiectul prezentului studiu de evaluare adecvată, a făcut parte, înainte de retrocedare, din punct de vedere al administrației silvice de stat, conform actelor de proprietate, din cadrul Ocolului Silvic Valea Ampoiului – U.P. I Vinț (242,35 ha).

e. Obiectivele ecologice, economice și sociale

În conformitate cu cerințele social – economice, ecologice și informaționale, amenajamentul actual îmbină strategia ecosistemelor forestiere din zonă cu strategia dezvoltării societății.

Cea mai importantă direcție în care s-a acționat o constituie creșterea protecției mediului înconjurător, creșterea calității factorilor de mediu (aer, apă, sol, floră și faună) și ridicarea calității vieții individuale și sociale a locuitorilor din zonă. Obiectivele urmărite sunt:

Ecologice - protejarea și conservarea mediului:

- ✓ Protecția apelor
- ✓ Protecția terenurilor contra eroziunii
- ✓ Protecția contra factorilor climatici dăunători
- ✓ Conservarea și ameliorarea biodiversității
- ✓ Echilibrul hidrologic
- ✓ Asigurarea stării favorabile de conservare a habitatelor și a speciilor de importanță comunitară din cadrul **ROSPA0139 Piemontul Munților Metaliferi – Vințu**
- ✓ Ocrotirea vânatului
- ✓ Menținerea nealterată a peisajului și a climatului zonei

Sociale - realizarea cadrului natural:

- ✓ Recreere, destindere
- ✓ Valorificarea forței de muncă locală

Economice - optimizarea producției padurilor:

- ✓ Producția de masă lemnoasă de calitate ridicată, valorificabilă industrial
- ✓ Satisfacerea nevoilor de lemn pentru construcții rurale, lemn de foc și alte utilizări;
- ✓ Valorificarea tuturor resurselor nelemnoase disponibile (vânat, fructe de pădure, ciuperci, plante medicinale etc.).

În conformitate cu obiectivele social-economice și ecologice prezentate anterior, amenajamentul silvic analizat stabilește funcțiile arboretelor din cadrul U.P. I Inuri. Repartiția arboretelor pe funcții s-a făcut conform prevederilor normelor tehnice pentru amenajarea pădurilor din 1986/2000, actualizate conform prevederilor Ordinului nr. 766/2018 pentru aprobarea Normelor tehnice privind elaborarea amenajamentelor silvice, modificarea prevederilor acestora și schimbarea categoriilor de folosință a terenurilor din fondul forestier. În cadrul grupei funcționale, repartizarea pe funcții s-a făcut prin luarea în considerare a funcției prioritare, lucru care a impus apartenența la o anumită categorie funcțională.

Tabel 44: Grupe, subgrupe și categorii funcționale

Grupa funcțională	Subgrupa		Categoria funcțională		Suprafața	
	Cod	Denumire	Cod	Denumire	ha	%
Grupa I - Păduri cu funcții speciale de protecție	2	Păduri cu funcții de protecție a terenurilor și solurilor, funcții predominant pedologice	2A	Arboretelor situate pe stâncării, pe grohotișuri și pe terenuri cu eroziune în adâncime și pe terenuri cu înclinarea mai mare de 30 grade pe substrate de fliș (facies marnos, marno-argilos și argilos), nisipuri, pietrișuri și loess, precum și cele situate pe terenuri cu înclinare mai mare de 35 grade, pe alte substrate litologice (T II)	57,77	24
			2E	Plantațiile forestiere de pe terenuri degradate (T II)	1,51	1
	5	Păduri de interes științific, de ocrotire a genofondului și ecofondului forestier și a altor ecosisteme cu elemente naturale de valoare deosebită	5R	Arboretelor din păduri/ecosisteme de pădure cu valoare protectivă pentru specii de interes deosebit incluse în arii de protecție specială avifaunistică, în scopul conservării speciilor de păsări (din rețeaua ecologică Natura 2000 - <i>ROSPA0139 Piemontul Munților Metaliferi – Vințu</i>) (T IV)	19,26	8

TOTAL GRUPA I					78,54	33
Grupa II – a Păduri cu funcții de producție și protecție	1	Păduri cu funcții de producție a lemnului	1C	Arborete destinate să producă, în principal, lemn pentru cherestea (T VI)	155,21	65
			1D	Arboretele destinate să producă, în principal, arbori mijlocii și subțiri pentru celuloză, construcții rurale și alte produse din lemn (T VI)	5,60	2
TOTAL GRUPA II					160,81	67
TOTAL GENERAL					239,35	100

Se face precizarea că, funcțiile prezentate mai sus sunt funcții prioritare, arboretele din cadrul unității de protecție și producție îndeplinind concomitent și alte funcții, în raport cu obiectivele secundare de protejat.

Menționăm că suprafața de 19,26 ha (u.a. 222 A, 222 B) se suprapune cu ROSPA0139 Piemontul Munților Metaliferi – Vințu.

La încadrarea pe categorii funcționale a arboretelor, proiectantul a analizat și aplicat prevederile Ordinului 3397/2012 privind stabilirea criteriilor și indicatorilor de identificare a pădurilor virgine și cvasivirgine în România, lucru consemnat și în procesul verbal al Conferinței a a II-a de amenajare nr. 12/23.06.2022. În urma acestei analize nu au fost identificate păduri virgine sau cvasivirgine.

f. Subunități de producție sau protecție constituite

Pentru reglementarea procesului de producție și protecție silvică, corespunzător obiectivelor social-economice și ecologice fixate și funcțiilor atribuite, s-au constituit următoarele subunități de gospodărire:

- ✓ **SUP "A" – codru regulat, sortimente obișnuite**, cu o suprafață de 180,07 ha, în care s-au inclus arboretele din tipul funcțional IV, categoria funcțională I.5R și tipul funcțional VI, categoriile funcționale II.1C, II.1D;
- ✓ **SUP „M” – păduri supuse regimului de conservare deosebită**, în care s-au inclus arboretele din tipul funcțional II, suprafața de 59,28 ha, categoriile funcționale I.2A, I.2E.

g. Țeluri de gospodărire (baze de amenajare)

Fondul de producție – reprezintă totalitatea arborilor și arboretelor unei păduri, în măsura în care îndeplinesc rolul de mijloc de producție sau exercită funcții de protecție.

Fondul de producție diferă de la o pădure la alta. În fiecare caz el se caracterizează printr-o anumită stare, adică printr-o anumită structură, țeluri de gospodărire (baze de amenajare) și o anumită mărime. Acestea, variază, ca efect al condițiilor staționale, al dezvoltării arborilor și al acțiunilor gospodărești, făcând ca și starea fondului de producție să varieze.

Există totuși pentru orice pădure o starea a fondului de producție, la care eficiența lui sau a pădurii în funcția sau funcțiile ce i-au fost atribuite este maximă.

Starea de maximă eficacitate a fondului de producție se numește **stare normală**, iar fondul de producție respectiv se numește și el normal. De asemenea, se numesc normale și caracteristicile acestuia: mărime, structura, etc.

Fondul de producție existent la un moment dat într-o pădure, se numește **real**. Acesta poate fi normal sau anormal, după cum structura și mărimea lui corespund sau nu cu cele considerate normale.

Pentru îndeplinirea în condiții corespunzătoare a funcțiilor atribuite (obiectivelor ecologice, sociale și economice), atât arboretele luate individual cât și pădurea în ansamblul ei, trebuie să îndeplinească anumite cerințe de structură.

Amenajamentul silvic urmărește aducerea fondului de producție real, în starea considerată ca fiind cea mai bună – stare normală.

Starea normală (optimă) a fondului de producție, se definește prin stabilirea țelurilor de gospodărire: **regim, compoziția – țel, tratament, exploatabilitate, ciclul.**

S-au adoptat următoarele baze de amenajare:

Regimul: codru regulat;

Compoziția țel: corespunzătoare tipului natural fundamental de pădure pentru arboretele exploatabile și compoziția țel la exploatabilitate pentru celelalte arborete **59GO 10FA 5TE 5CI 4CA 4PAM 4GI 4PI 3CE 1PIN 1FR, PA;**

Exploatabilitatea: 105 ani; *de protecție*, pentru arboretele încadrate în grupa I funcțională și *tehnică* pentru arboretele încadrate în grupa a II-a funcțională;

Tratamente – tăieri progresive;

Ciclul - 110 ani.

h. Instalațiile de transport

Situația instalațiilor de transport existente este următoarea:

Tabel 45: Instalații de transport

* ----- Instalație ----- Suprafață Volum *							
* Nr.	-----		----- lungime			Suprafață Volum *	
* crt.	cod	denumire	-----			deservită deservit *	
*			în pădure în afară totală				
*			(km) (km) (km)		(ha)	(mc) *	

* INSTALAȚII EXISTENTE			0.3	10.3	10.6	148.72	29191 *
* Drumuri publice			0.3	8.8	9.1	56.13	7575 *
* 1.	DP001	DJ705C	0.3	6.3	6.6	38.06	4653 *
* 2.	DP002	DC Mătăcina-Inuri	-	2.5	2.5	18.07	2922 *
* Drumuri forestiere			-	1.5	1.5	92.59	21616 *
* 3.	FE001	Vl. Vințului	-	1.5	1.5	92.59	21616 *
* INSTALAȚII NECESARE			0.6	3.8	4.4	90.63	17649 *
* Drumuri necesare			0.6	3.8	4.4	90.63	17649 *
* 4.	FN001	Vl. Cărbunarilor	0.6	0.7	1.3	61.64	12389 *
* 5.	FN002	Pr. Alunului	-	1.4	1.4	19.26	3489 *
* 6.	FN003	Valea lui Mihai	-	1.7	1.7	9.73	1771 *
* TOTAL U.P.			0.9	14.1	15.0	239.35	46840 *

Lungimea totală a rețelei de drumuri existente este de 10,3 km, din care doar 0,3 km în fondul forestier. Întreaga rețea este formată din două drumuri publice și unul forestier, marea lor majoritate modernizate și în stare bună. Drumul forestier nu se află în proprietatea deținătorului pădurii.

i. Potențialul cinegetic

Suprafața U.P. I Inuri este arondată fondului de vânătoare nr. 41 Vinț, gestionat de A.J.V.P.S. Alba.

Terenurile destinate hranei vânatului ocupă o suprafață de 0,90 ha (u.a. 220V, 221V).

j. Informații privind producția care se va realiza

În procesul de normalizare a fondului de producție al unei păduri (fond de producție real), planificarea recoltelor de lemn (posibilitatea) constituie modalitatea de conducere a acestui proces.

Prin amenajamentul silvic s-au propus următorii indicatori de recoltare a masei lemnoase:

Tabel 46: Indicatorii de plan propuși

Anul amenajării	Posibilitatea de produse principale mc/an	Posibilitatea de produse secundare				Degajări	Tăieri de igienă		Tăieri de conservare	
		Curățiri		Rărituri			ha	mc/an	ha/an	mc/an
	A	ha/an	mc/an	ha/an	mc/an	ha/an				
2021	248	-	-	5,46	71	-	107,61	94	1,34	112

Lucrări prevăzute în deceniul în curs (01.01.2022 – 31.12.2031):

- asigurarea regenerării naturale: 24,18 ha;
- rărituri: 54,63 ha, 714 m³;
- tăieri progresive: 23,56 ha, 2478 m³;
- tăieri de conservare: 13,44 ha, 1116 m³;
- tăieri de igienă: 107,61 ha, 938 m³;
- împăduriri: 0,43 ha.

k. Lucrări de ajutorarea regenerărilor naturale și de împădurire

Sunt lucrări de îngrijire și conducere a arboretelor de la instalarea lor până la închiderea stării de masiv.

Prin planul lucrărilor de regenerare și împăduriri s-a urmărit regenerarea arboretelor cu speciile cele mai indicate din punct de vedere economic și ecologic.

Planificarea prin amenajament a lucrărilor de ajutorare a regenerărilor naturale și de împădurire constituie un cadru general, care în fiecare an se va reanaliza și adopta noilor situații din teren, organul executor având sarcina să întocmească anual documentațiile tehnico-economice de cultură și refacere a pădurilor.

Tabel 47: Categoriile de lucrări privind ajutorarea regerărilor naturale și de împăduriri

* Lucrări de regenerare și împădurire		Supraf.	Suprafața efectivă de împădurit											*		
		efect.	Specii											*		
cod	supraf. u.a. ha	denumire	de parcurs ha	GO ha	CI ha	ha	ha	ha	ha	ha	ha	ha	ha	ha	ha	
* A	60.56	ASIGURAREA REGENERĂRII NATURALE	24.18													
* A1	37.00	Ajutorarea regenerării naturale	19.84													
* A14	23.56	mobilizarea solului	10.42													
* A17	13.44	provocarea drajonării	9.42													
* A2	23.56	Îngrijirea regenerării naturale	4.34													
* A22	6.24	descoapșirea semințșurilor	2.61													
* A23	17.32	înlăt.lăstarilor care copleş.drajonii	1.73													
* B	1.14	LUCRĂRI DE REGENERARE	0.23	0.12	0.11	-	-	-	-	-	-	-	-	-	-	-
* B2	1.14	Împăduriri după tăieri de regenerare	0.23	0.12	0.11	-	-	-	-	-	-	-	-	-	-	-
* B23	1.14	împăduriri după tăieri progresive	0.23	0.12	0.11	-	-	-	-	-	-	-	-	-	-	-
* C	1.14	COMPLETĂRI	0.20	0.10	0.10	-	-	-	-	-	-	-	-	-	-	-
* C2	1.14	Completări în arborete nou create	0.20	0.10	0.10	-	-	-	-	-	-	-	-	-	-	-

* Lucrări de regenerare și împădurire			Supraf.	Suprafața efectivă de împădurit										*
* -----			efect.	Specii										*
* cod	supraf.	denumire	de	-----										*
* u.a.	ha		parcurs	GO	CI	ha	ha	ha	ha	ha	ha	ha	ha	ha
* ha			ha	ha	ha	ha	ha	ha	ha	ha	ha	ha	ha	ha

* TOTAL ÎMPĂDURIRI INEGRALE	B		0.23	0.12	0.11	-	-	-	-	-	-	-	-	-
* TOTAL COMPLETĂRI	C		0.20	0.10	0.10	-	-	-	-	-	-	-	-	-
* TOTAL DE ÎMPĂDURIT	B + C		0.43	0.22	0.21	-	-	-	-	-	-	-	-	-
* Număr de puieti/ha				5000	5000									
* Număr necesar de puieti (mi buci)			2.2	1.1	1.1									

Lucrările se vor executa în conformitate cu prevederile din "Îndrumările tehnice pentru compoziții, scheme și tehnologii de regenerare a pădurilor" și a altor instrucțiuni și norme tehnice în vigoare.

Alegerea speciilor folosite la lucrările de împădurire s-a făcut ținându-se seama de tipul de stațiune, de cerințele ecologice ale speciilor precum și de experiența locală.

Împăduririle vor fi urmate în mod obligatoriu de lucrări de îngrijire a culturilor tinere, ori de câte ori este necesar, până la închiderea stării de masiv.

Probleme actuale de mediu relevante pentru plan și evoluția probabilă a mediului în cazul neimplementării planului

Starea actuală a mediului natural și construit din zona Amenajamentului Silvic, a fost analizată conform prevederilor HG nr. 1076/2004 și ale Anexei I la Directiva 2001/42/CE pentru 11 factori de mediu: populația și sănătatea umană, mediul economic și social, solul, biodiversitatea, flora, fauna, apa, aerul zgomotul și vibrațiile, factorii climatici și peisajul, factori relevanți ce pot fi influențați, pozitiv sau negativ, de prevederile Amenajamentului Silvic.

Tabel 48: Probleme de mediu actuale pentru zona de implementarea a Amenajamentului Silvic

Factor/aspect de mediu	Probleme actuale de mediu
Populația și sănătatea umană	Zona vizată de amenajamentul silvic analizat nu este populată, în sensul suprapunerii acesteia cu zone locuite. În zona fondului forestier amenajat în cadrul U.P. I Inuri se desfășoară activități de management silvic, cinegetic și se înregistrează prezența culegătorilor sezonieri de ciuperci și fructe de pădure. Având în vedere cele anterior menționate, se constată că implementarea amenajamentului silvic al U.P. I Inuri nu poate conduce la afectarea populației și sănătății umane.
Mediul economic și social	Obiectivele economice propuse de plan sunt următoarele: obținerea de masă lemnoasă de calitate ridicată, valorificabilă industrial; satisfacerea nevoilor de lemn pentru construcții rurale, lemn de foc și alte utilizări; valorificarea altor resurse nelemnoase disponibile, în condițiile legii; Obiectivele sociale propuse de plan sunt următoarele: satisfacerea necesităților recreațional-estetice și sanogene ale locuitorilor din zonă și ale turiștilor care practică drumețiile și sunt iubitori de natură; valorificarea forței de muncă locale la lucrările de îngrijire și conducere a pădurii. Amenajamentul silvic analizat nu aduce restricții privind utilizarea traseelor turistice. Având în vedere cele anterior menționate, se constată că implementarea amenajamentului silvic al U.P. I Inuri nu poate conduce la afectarea mediului economic și social, ci din contră.
Biodiversitate	U.P. I Inuri se suprapune parțial cu situl Natura 2000 ROSPA 0139 Piemontul Munților Metaliferi - Vințu (7,9% din suprafața planului). Din corelarea tipurilor de pădure cu tipurile de habitate de interes comunitar se constată că în suprafața suprapusă cu aria naturală protejată a fost identificat următorul tip de habitat: F.C., R4129 Păduri dacice de gorun (<i>Quercus petraea</i>) și fag (<i>Fagus sylvatica</i>) cu <i>Festuca drymeia</i> . Speciile de interes conservativ din perimetrul vizat de amenajamentul silvic al U.P. I Inuri sunt următoarele: <i>Aquila pomarina</i> (Acvilă țipătoare mică), <i>Caprimulgus</i>

Factor/aspect de mediu	Probleme actuale de mediu
	<p><i>europaeus</i> (Caprimulg), <i>Circaetus gallicus</i> (Șerpar), <i>Dendrocopos medius</i> (Ciocănitoare de stejar), <i>Dendrocopos syriacus</i> (Ciocănitoare de grădini), <i>Dryocopus martius</i> (Ciocănitoare neagră), <i>Lullula arborea</i> (Ciocârlia de pădure), <i>Otus scops</i> (Ciuș), <i>Pernis apivorus</i> (Viespar), <i>Picus canus</i> (Ghionoaie sură), <i>Streptopelia turtur</i> (Turturică), <i>Sylvia nisoria</i> (Silvie porumbacă).</p> <p>Modul în care implementarea amenajamentului silvic al U.P. I Inuri afectează habitatele de interes comunitar sau speciile de interes conservativ este detaliat și tratat în capitolele următoare ale prezentului raport de mediu.</p>
Solul	<p>Stratul de sol al zonei analizate nu este poluat, dar există posibilitatea afectării calității solului de-a lungul traseelor de deplasare a utilajelor folosite în lucrările de expoatare a masei lemnoase (tractoare, TAF-uri, motofierăstraie) prin pierderi accidentale de combustibili și lubrifianți utilizați de acestea.</p> <p>Tehnologia de colectare a lemnului poate determina apariția de fenomene de eroziune, dacă nu este adaptată corect condițiilor din teren.</p> <p>Deșeurile menajere generate de personalul angajat al unităților specializate ce vor întreprinde lucrările prevăzute de amenajamentul silvic reprezintă de asemenea un potențial impact negativ asupra calității solului.</p> <p>În vederea diminuării impactului asupra factorului de mediu sol se impune respectarea unor măsuri generale pentru întreaga zona vizată de amenajamentul silvic. Aceste măsuri sunt prezentate în cadrul subcapitolului 8.3. - <i>Măsuri de diminuare a impactului asupra factorului de mediu sol</i> din prezentul raport de mediu.</p>
Apa	<p>Prin aplicarea amenajamentului silvic <u>nu se generează ape uzate tehnologice și nici ape menajere.</u></p> <p>În urma activităților de exploatare forestieră și a activităților silvice poate să apară un nivel ridicat de perturbare a solului care poate conduce la creșterea încărcării cu sedimente a apelor de suprafață, mai ales în timpul precipitațiilor abundente, având ca rezultat direct creșterea concentrației de materii în suspensie în receptorii de suprafață. Totodată mai pot apare pierderi accidentale de carburanți și lubrifianți de la utilajele forestiere și mijloacele auto de transport a masei lemnoase.</p> <p>Aceste categorii de impact nu pot să conducă la afectarea semnificativă a calității apelor de suprafață și sub nicio formă a celor subterane.</p> <p>În vederea diminuării impactului asupra factorului de mediu apă se impune respectarea unor măsuri generale, detaliate în cadrul subcapitolului 8.1. - <i>Măsuri de diminuare a impactului asupra factorului de mediu apă</i> din prezentul raport de mediu.</p>
Aerul, zgomotul și vibrațiile	<p>Zona nefiind locuită, principalele surse potențiale de poluare în cadrul amplasamentelor sunt cele reprezentate de autovehiculele care participa la trafic și de exploatările forestiere, toate ne semnificative.</p> <p>Nivelurile de zgomot și vibrații generate de traficul rutier și de utilizarea fierăștraielor mecanice sunt atenuate foarte eficient de vegetație.</p> <p>Starea calității atmosferei este bună și nu este afectată în mod semnificativ de implementarea amenajamentului silvic.</p> <p>În vederea diminuării impactului asupra factorului de mediu aer se impune respectarea unor măsuri generale, detaliate în cadrul subcapitolului 8.2. - <i>Măsuri de diminuare a impactului asupra factorului de mediu aer</i> din prezentul raport de mediu.</p>
Factorii climatici	<p>Clima este specifică zonei de dealuri, cu veri calde și ierni reci, cu cantități de precipitații variate de la an la an, dar suficiente dezvoltării vegetației.</p> <p>Fenomenul de încălzire a climei care este evidențiat la nivel global, continental și național, se manifestă într-o anumită măsură și în zona analizată. Fenomenul de încălzire globală poate afecta biodiversitatea atât direct cât și indirect și ar putea avea efect direct asupra evoluției ființelor vii.</p> <p>În acest sens, se constată importanța asigurării continuității fondului forestier, deoarece pădurea aduce un aport important la reducerea conținutului de dioxid de carbon și joacă un rol important în regularizarea debitelor cursurilor de apă, în asigurarea calității apei și în protejarea unor surse de apă.</p>
Peisajul	<p>Prin poziția sa geografică, amplasamentul fondului forestier analizat este caracteristic peisajului montan: relief muntos cu vârfuri semete, văi adânci, șei ce coboară abrupt sau domol, resurse naturale din belșug, mari întinderi de păduri, o diversitate de plante și animale, un fond cinegetic valoros.</p> <p>Implementarea amenajamentului silvic va genera asupra peisajului un impact minim,</p>

Factor/aspect de mediu	Probleme actuale de mediu
	nesemnificativ, la scară locală, inerent aplicării lucrărilor silvice propuse de un amenajament silvic. Eventualele schimbări, țin de estetica peisajului și sunt evidente pe termen scurt în cazul unor modificări ale înălțimii arboretelor.

Rezultatele evaluării efectelor potențiale ale planului asupra factorilor de mediu relevanți

Obiectivele de mediu s-au stabilit pentru factorii de mediu prezentați în capitolul anterior și stabiliți în conformitate cu prevederile HG nr. 1076/2004 și ale Anexei I la Directiva 2001/42/CE. Obiectivele de mediu iau în considerare și reflectă politicile și strategiile de protecție a mediului naționale și ale UE și au fost stabilite cu consultarea Grupului de Lucru. De asemenea, acestea iau în considerare obiectivele de mediu la nivel local și regional, stabilite prin Planul Local de Acțiune pentru Mediu al județului Alba.

Tabel 49: Obiective de mediu

Factor/aspect de mediu	Obiective de mediu	Obiectivele planului
Populația și sănătatea umană	Prioritizarea obiectivelor ecologice, ce au ca efect creșterea rolului jucat pădurii asupra stării de sănătate a populației	Protecția pădurilor împotriva factorilor perturbatori (incendii, doborâturi, boli, poluare, uscăre anormală).
Mediul economic și social	Dezvoltarea durabilă a zonei	Promovarea unui proces de producție bazat pe potențialul de regenerare a resursei; Susținerea indirectă a pieței locurilor de muncă din regiune.
Biodiversitate	Asigurarea integrității ariilor naturale protejate	Menținerea și îmbunătățirea, după caz, a statutului de conservare a speciilor și habitatelor de interes comunitar.
Solul	Ameliorarea calității stratului de sol	Asigurarea permanenței pădurii, ce are ca efect prevenirea și reducerea fenomenelor de eroziune, reținerea materialelor aluvionare, reducerea fenomenelor de alunecare a terenurilor sau de degradare a solurilor. Recoltarea masei lemnoase implică perturbarea stratului de sol în lungul căilor de colectare, precum și folosirea de mijloace mecanizate ce pot polua solul prin pierderi accidentale de carburanți și lubrifianți.
Apa	Ameliorarea calității apelor și asigurarea unui circuit echilibrat al apei în natură	Promovarea speciilor din tipul natural fundamental, adaptate cel mai bine condițiilor de vegetație. Promovarea unui proces de recoltare a masei lemnoase bazat pe menținerea unor consistențe ridicate în arboretele parcurse cu lucrări de îngrijire și pe regenerarea sub masiv în arboretele parcurse cu lucrări de regenerare, asigurând astfel funcția de retenție cu continuitate a excedentelor din precipitații în coronament sau litieră. Recoltarea masei lemnoase implică însă și creșterea concentrațiilor de materii în suspensie provenite din perturbarea stratului de sol (în timpul precipitațiilor), precum și folosirea de mijloace mecanizate ce pot polua apele supraterane prin pierderi accidentale de carburanți și lubrifianți.
Aerul	Ameliorarea calității aerului	Realizarea unei structuri echilibrate a fondului forestier pe clase de vârstă, asigurând astfel maximizarea și continuitatea funcției de ameliorare a calității aerului (fixarea dioxidului de carbon și a poluanților din atmosferă, degajarea de oxigen, etc.).

Factor/aspect de mediu	Obiective de mediu	Obiectivele planului
Zgomotul și vibrațiile	Asigurarea liniștii în fondul forestier	Menținerea unei densități optime a arboretelor limitează propagarea zgomotului și a vibrațiilor produse de utilajele folosite în lucrările silvotehnice. Existența amenajamentului silvic dă posibilitatea accesării măsurilor de Silvomediu prin care se asigură “zone de liniște” (Măsura 15.1).
Factorii climatici	Combaterea fenomenului de încălzire globală	Asigurarea integrității fondului forestier, gestionarea durabilă a pădurilor, promovarea speciilor din tipului natural fundamental. Realizarea unei structuri echilibrate a fondului forestier pe clase de vârstă, asigurând astfel maximizarea cu continuitate a fixării dioxidului de carbon din atmosferă.
Peisajul	Asigurarea funcției peisagistice a pădurilor	Asigurarea integrității fondului forestier, gestionarea durabilă a pădurilor. Asigurarea igienei și a diversității structurale a pădurii. Recoltarea de masă lemnoasă sub formă de produse principale alterează local, pe anumite perioade de timp, funcția peisagistică a pădurilor.

Cerințele HG nr. 1076/2004 prevăd să fie evidențiate efectele semnificative asupra mediului determinate de implementarea planului supus evaluării de mediu. Scopul acestor cerințe constă în identificarea, predicția și evaluarea formelor de impact generate de implementarea planului.

Evaluarea de mediu pentru planuri și programe necesită identificarea impactului semnificativ asupra factorilor/aspectelor de mediu al prevederilor planului avut în vedere.

Impactul semnificativ este definit ca fiind “*impactul care, prin natura, magnitudinea, durata sau intensitatea sa alterează un factor sensibil de mediu*”.

Conform cerințelor HG nr. 1076/2004, efectele potențiale semnificative asupra factorilor /aspectelor de mediu trebuie să includă efectele secundare, cumulative, sinergice, pe termen scurt, mediu și lung, permanente și temporare, pozitive și negative.

În vederea evaluării impactului prevederilor Amenajamentului Silvic s-au stabilit cinci categorii de impact. Evaluarea impactului se bazează pe criteriile de evaluare prezentate în subcapitolul 6.2 și a fost efectuată pentru toți factorii/aspectele de mediu stabiliți/stabilite a avea relevanță pentru planul analizat.

Evaluarea și predicția impactului s-au efectuat pe baza metodelor expert. Principiul de bază luat în considerare în determinarea impactului asupra factorilor/aspectelor de mediu a constat în evaluarea propunerilor planului în raport cu obiectivele de mediu prezentate în capitolul anterior. Ca urmare, atât categoriile de impact, cât și criteriile de evaluare au fost stabilite cu respectarea acestui principiu.

Categoriile de impact sunt descrise în tabelul de mai jos.

Tabel 50: Categoriile de impact

Categoria de impact	Descriere
Impact negativ semnificativ - -	Efecte negative de durată sau ireversibile asupra factorilor/aspectelor de mediu
Impact negativ nesemnificativ -	Efecte negative minore asupra factorilor/aspectelor de mediu
Neutru 0	Efecte pozitive și negative care se echilibrează sau nici un efect
Impact pozitiv nesemnificativ +	Efecte pozitive ale propunerilor planului asupra factorilor/aspectelor de mediu
Impact pozitiv semnificativ ++	Efecte pozitive de lungă durată sau permanente ale propunerilor planului asupra factorilor/aspectelor de mediu

Obiectivele strategice de mediu, reprezentând principalele repere de avut în vedere în procesul de planificare a acțiunilor pentru protecția mediului sunt următoarele:

- ✓ Îmbunătățirea condițiilor sociale și de viață ale populației;

- ✓ Respectarea legislației privind colectarea, tratarea și depozitarea deșeurilor;
- ✓ Limitarea poluării la nivelul la care să nu producă un impact semnificativ asupra calității apelor (apa de suprafață, apa subterană);
- ✓ Limitarea emisiilor în aer la niveluri care să nu genereze un impact semnificativ asupra calității aerului în zonele cu receptori sensibili;
- ✓ Limitarea la surse, a poluării fonice în zonele cu receptori sensibili la zgomot și limitarea nivelurilor de vibrații;
- ✓ Limitarea efectului negativ asupra biodiversității;
- ✓ Protecția sănătății umane;
- ✓ Producerea unui impact pozitiv asupra peisajului zonei;
- ✓ Limitarea impactului negativ asupra solului.

Rezultatele evaluării efectelor potențiale ale planului asupra factorilor de mediu au fost exprimate sintetic, în cinci categorii de impact, ce a permis indentificarea efectelor semnificative. Principalele rezultate pe care le pune în evidență evaluarea efectelor potențiale cumulate ale proiectului ce face obiectul prezentei analize, asupra fiecărui factor/aspect relevant de mediu sunt următoarele:

1. Populația/Sănătatea umană – impact pozitiv ne semnificativ determinat de obiectivele planului, datorat îmbunătățirii condițiilor comunității pe termen scurt, mediu și lung;
2. Apa – impact pozitiv ne semnificativ;
3. Aerul – impact neutru, dat fiind faptul că aportul activităților noi prevăzute în proiect la concentrațiile de poluanți în aerul ambietal din ariile cu receptori sensibili va fi unul redus, iar nivelurile cumulate cu aportul surselor existente se vor situa sub valorile limitelor impuse de legislația de mediu;
4. Zgomotul și vibrațiile – impact negativ ne semnificativ deoarece aportul adus de investiții este foarte mic;
5. Solul/Utilizarea terenului – impact neutru, ca urmare a măsurilor de prevenire/diminuare a impactului;
6. Peisajul – impact neutru;
7. Biodiversitatea

Ecosistemele naturale trebuie privite ca sisteme dinamice. Chiar și în cazul celor care au durată de viață îndelungată, cum sunt pădurile, anumite evenimente produc schimbări radicale în compoziția și structura acestora și implicit influențează dezvoltarea lor viitoare. În astfel de situații, perioada necesară reinstalării aceluiași tip de pădure este variabilă, în funcție de amploarea perturbării și de capacitatea de reziliență a ecosistemului (capacitatea acestuia de a reveni la structura inițială după o anumită perturbare – Larsen 1995). Rețeaua Ecologică Natura 2000 urmărește menținerea sau refacerea stării de conservare favorabilă a habitatelor forestiere de interes comunitar pentru care a fost desemnat un sit.

Așa cum reiese și din lucrarea de față, în fiecare caz în parte, măsurile de gospodărire au fost direct corelate cu funcția prioritară atribuită pădurii (care poate fi de producție sau de protecție – vezi cap. 1.2.2.2.7. Funcțiile pădurii). Bineînțeles, că acolo unde a fost cazul, acestea s-au adaptat necesităților speciale de conservare ale speciilor de interes conservativ pentru care ariile au fost desemnate. Ca urmare, eventualele restricții în gospodărire se datorează unor cerințe speciale privind conservarea speciilor de interes conservativ. Aceste restricții au fost atent analizate pentru a nu crea tensiuni între factorii interesați și mai ales pentru a nu cauza pierderi inutile proprietarilor de terenuri.

În ceea ce privește habitatele, Amenajamentul silvic urmărește o conservare (prin gospodărire durabilă) a tipurilor de ecosisteme existente. Așadar este vorba de perpetuarea aceluiași tip de ecosistem natural (menținerea, refacerea sau îmbunătățirea structurii și funcțiilor lui). Lipsa măsurilor de gospodărire putând duce la declanșarea unor succesiuni nedorite, către alte tipuri de habitate. Astfel, măsurile de gospodărire propuse vin în a dirija dinamica pădurilor în sensul perpetuării acestora nu numai ca tip de ecosistem (ecosistem forestier) dar mai ales ca ecosistem cu o anumită compoziție și structură.

Prevederile amenajamentului silvic în ce privește dinamica arboretelor pe termen lung, indică păstrarea caracteristicilor actuale ale habitatelor sau îmbunătățirea lor.

Astfel se estimează:

- menținerea diversității structurale - atât pe verticală (structuri relativ pluriene) cât și pe orizontală (structură mozaicată - existența de arborete în faze de dezvoltare diferită);
- creșterea consistenței medii a arboretelor;
- menținerea compoziției conform specificului ecologic al zonei.

De asemenea, se mai poate concluziona:

- ✓ Din analiza obiectivelor amenajamentului silvic, acestea coincid cu obiectivele generale ale rețelei Natura 2000, respectiv cu obiectivele de conservare a speciilor și habitatelor de interes comunitar. În cazul habitatelor, planul de amenajament are ca obiectiv asigurarea continuității pădurii, promovarea tipurilor fundamentale de pădure, menținerea funcțiilor ecologice și economice ale pădurii așa cum sunt stabilite ele prin încadrarea în grupe funcționale și subunități de producție;
- ✓ Obiectivele asumate de amenajamentul silvic pentru pădurile studiate sunt conforme și susțin integritatea rețelei Natura 2000 și conservarea pe termen lung a habitatelor forestiere identificate în zona studiată;
- ✓ Lucrările propuse nu afectează negativ semnificativ starea de conservare a habitatelor forestiere de interes comunitar pe termen mediu și lung;
- ✓ Prevederile amenajamentului silvic nu conduc la pierderi de suprafață din habitatele de interes comunitar;
- ✓ Anumite lucrări precum degajările, curățirile, răriturile au un caracter ajutător în menținerea sau îmbunătățirea după caz a stării de conservare;
- ✓ Pe termen scurt măsurile de management alese contribuie la modificarea microclimatului local pe termen scurt, respectiv al condițiilor de biotop, datorită, modificărilor structurilor orizontale și verticale (retenție diferită a apei pluviale, regim de lumină diferențiat, circulația diferită a aerului);
- ✓ În condițiile în care amenajamentele vecine au fost realizate în conformitate cu normele tehnice și ținând cont de realitățile existente în teren, putem estima că impactul cumulat al acestor amenajamente asupra integrității ariei protejate este de asemenea nesemnificativ;
- ✓ Din analiza indicatorilor cheie relevanți privind impactul implementării amenajamentului silvic asupra capitalului natural se constată că integritatea ariei de protecție specială avifaunistică ROSPA0139 Piemontul Munților Metaliferi – Vințu nu va fi afectată;
- ✓ Impactul aplicării planului de amenajament analizat nu va avea un impact semnificativ asupra populațiilor de păsări, măsurile propuse sunt în măsură să mențină pe termen lung populațiile de păsări din zonă.

Evaluarea alternativelor

În cadrul acestui capitol s-a făcut o analiză comparativă a situației în care se află sau s-ar afla zona studiată în două cazuri distincte și anume:

- 9.1. Alternativa zero – varianta în care nu se aplică prevederile Amenajamentului Silvic
- 9.2. Alternativa unu – varianta în care se aplică prevederile Amenajamentului Silvic

Propuneri privind monitorizarea efectelor semnificative ale implementării planului

Aplicarea măsurilor de diminuare a impactului implementării amenajamentului silvic al U.P. I Inuri asupra habitatelor și speciilor de interes comunitar identificate ca prezente sau potențial prezente în perimetrul fondului forestier analizat se va realiza pe toată perioada de valabilitate a amenajamentului silvic analizat.

Articolul nr. 10 al Directivei Uniunii Europene privind Evaluarea Strategică de Mediu (SEA) nr. 2001/42/CE, adoptată în legislația națională prin HG nr. 1076/08.07.2004 privind stabilirea procedurii de realizare a evaluării de mediu pentru planuri și programe, prevede necesitatea

monitorizării în scopul identificării, într-o etapă cât mai timpurie, a eventualelor efecte negative generate de implementarea planului și luării măsurilor de remediere necesare.

Monitorizarea se efectuează prin raportarea la un set de indicatori care să permită măsurarea impactului pozitiv sau negativ asupra mediului. Acești indicatori trebuie să fie astfel stabiliți încât să faciliteze identificarea modificărilor induse de implementarea planului.

Amploarea aspectelor pe care le vizează Amenajamentul Silvic analizat a condus la stabilirea unor indicatori care să permită, pe de o parte, monitorizarea măsurilor pentru protecția factorilor de mediu, iar pe de altă parte, monitorizarea calității factorilor de mediu.

Scopul monitorizării implementării măsurilor propuse vizează reducerea impactului asupra factorilor de mediu, în general, și asupra habitatelor și speciilor de interes comunitar, în mod special.

Monitorizarea va avea ca scop:

- ✓ urmărirea modului în care sunt respectate prevederile Amenajamentului Silvic;
- ✓ urmărirea modului în care sunt respectate recomandările prezentei evaluări adecvate;
- ✓ urmărirea modului în care sunt puse în practică prevederile Amenajamentului Silvic corelate cu recomandările prezentei evaluări adecvate;
- ✓ urmărirea modului în care sunt respectate prevederile legislației de mediu cu privire la evitarea poluărilor accidentale și intervenția în astfel de cazuri.

Stabilirea responsabilităților aplicării prevederilor Amenajamentului Silvic și a punerii în practică a recomandărilor prezentei evaluări adecvate revine titularului planului, respectiv Asociației Micilor Întreprinzători ai Composesoratului Inuri, împreună cu administratorul Ocolul Silvic Iezărul Trascău.

În condițiile în care aceștia vor contracta cu terți diverse lucrări care se vor executa în cadrul Amenajamentului Silvic sunt direct răspunzători de respectarea de către aceștia a prevederilor Amenajamentului Silvic și a recomandărilor prezentei evaluări adecvate.

Amenajamentul silvic NU propune:

- Implementarea unor viitoare proiecte conform anexelor 1 și 2 ale Directivei EIA, respective anexele 1 și 2 ale Legii nr. 292/2018;

- Lucrări în scopul schimbării destinației terenurilor sau lucrări de împădurire a unor terenuri pe care nu au existat anterior vegetație forestieră;

- Realizarea unor activități care să devieze cursuri de apă, care să genereze poluare fonică, luminoasă, atmosferică sau prin care să se exploateze diverse zăcăminte minerale de suprafață sau subterane (inclusiv ape);

- Lucrări pe ape sau în legătură cu apele, conform Legii Apelor nr. 107/1996, cu modificările și completările ulterioare.

În concluzie, ***recomandăm punerea în aplicarea a Amenajamentului silvic al U.P. I Inuri în forma propusă de către elaborator, cu mențiunea de a se ține seama de recomandările (măsurile de diminuare a impactului) și de măsurile impuse prin Planul de management al ariei ROSPA0139 Piemontul Munților Metaliferi – Vințu.***

12. BIBLIOGRAFIE

Doniță N., Biriș I. A., Filat M., Roșu C., Petrila M. 2008. Ghid de bune practici Pentru managementul pădurilor din lunca dunării, Editura Tehnică-Silvică, București, 86 p.

Doniță N., Popescu A., Paucă-Comănescu M., Mihăilescu S., Biriș I. A. 2005(a). Habitatele din România, Editura Tehnică-Silvică, București, 496 p.

Doniță N., Popescu A., Paucă-Comănescu M., Mihăilescu S., Biriș I. A. 2005(b). Habitatele din România – Modificări conform amendamentelor propuse de România și Bulgaria la Directiva Habitate (92/43/EEC), Editura Tehnică-Silvică, București, 95 p.

Doniță N., Biriș I. A. 2007. Pădurile de luncă din România – trecut, prezent, viitor.

Florescu I. I. 1991. Tratamente silviculturale, Editura Ceres, București, 270 p. Florescu I. I., Nicolescu N. V. 1998. Silvicultură, Vol. II – Silvotehnica, Editura Universității Transilvania din Brașov, 194 p.

Giurgiu, V. 1988. Amenajarea pădurilor cu funcții multiple, Editura Ceres, București, 289 p.

Haralamb A. M. 1963. Cultura speciilor forestiere (ediția a II-a, revizuită și adăugită), Editura Agro-Silvică de Stat, București, 778 p.

Horodnic S. 2006. XI Exploatarea lemnului, în: Milescu I., Cartea Silvicultorului, Editura Universității Suceava, p. 592 – 639.

Lazăr G., Stâncioiu P. T., Tudoran Gh. M., Șofletea N., Candrea Bozga Șt. B., Predoiu Gh., Doniță N., Indreica A., Mazăre G. 2007. Habitate forestiere de interes comunitar incluse în planul LIFE05 NAT/RO/000176: “Habitate prioritare alpine, subalpine și forestiere din România” – Amenințări Potențiale, Editura Universității Transilvania din Brașov, 200 p.

Lazăr G., Stâncioiu P. T., Tudoran Gh. M., Șofletea N., Candrea Bozga Șt. B., Predoiu Gh., 2008. Habitate forestiere de interes comunitar incluse în planul LIFE05 NAT/RO/000176: “Habitate prioritare alpine, subalpine și forestiere din România” – Măsurile de gospodărire, Editura Universității Transilvania din Brașov, 184 p.

Leahu I. 2001. Amenajarea Pădurilor, Editura Didactică și Pedagogică, București, 616 p.

Pașcovschi S. 1967. Succesiunea speciilor forestiere, Editura Agro-Silvică, București, 318 p.

Pașcovschi S., Leandru V. 1958. Tipuri de pădure din Republica Populară Română, Institutul de Cercetări Silvice, Seria a II-a – Manuale, Referate, Monografii, Nr. 14, Editura Agro-Silvică de Stat, București, 458 p.

Paucă-Comănescu M., Bîndiu C., Ularu F., Zamfirescu A. 1980. Ecosisteme terestre, în: Ecosistemele din România, editor Pârvu. C., Editura Ceres, București, 303 p.

Schneider E., Drăgulescu C. 2005. Habitate și situri de interes comunitar, Editura Universității „Lucian Blaga” Sibiu, 167 p.

Smith D. M., Larson B. C., Kelty M. J., Ashton P. M. S. 1997. The practice of silviculture – applied forest ecology, 9th edition, John Willey & Sons Inc., New York – USA, 537 p.

Șofletea N., Curtu L. 2007. Dendrologie, Editura Universității „Transilvania”, Brașov, 540 p.

Vlad I., Chiriță C., Doniță N., Petrescu L. 1997. Silvicultură pe baze eco- sistemice, Editura Academiei Române, București, 292 p.

*Comisia Europeană – Directiva 92/43/CEE privind conservarea habitatelor naturale și a speciilor de floră și faună sălbatice.

*Comisia Europeană 2003 – Interpretation Manual of European Union Habitats,

*Comisia Europeană – Website-ul oficial referitor la Rețeaua Ecologică Natura 2000 (<http://ec.europa.eu/environment/life/life/natura2000.htm>).

*Comisia Europeană – Regulamentul Consiliului Uniunii Europene nr. 1698/2005 privind sprijinul pentru dezvoltare rurală acordat din Fondul European Agricol pentru Dezvoltare Rurală (FEADR) http://www.mapam.ro/pages/dezvoltare_rurala/R_1698_2005.pdf.

* EU Phare Project on Implementation of Natura 2000 Network in Romania 2008. Natura 2000 în România - Species Fact Sheets, București, 502 p.

* EU Phare Project on Implementation of Natura 2000 Network in Romania 2008. Natura 2000 în România - Habitat Fact Sheets, București, 243 p.

*Legea 1/2000 pentru reconstituirea dreptului de proprietate asupra terenurilor agricole și celor forestiere.

*Legea 46/2008 Codul Silvic.

*Ministerul Apelor, Pădurilor și Protecției Mediului 2000 – 1. Norme tehnice privind compoziții, scheme și tehnologii de regenerare a terenurilor degradate, București, 272 p.

*Ministerul Apelor, Pădurilor și Protecției Mediului 2000 – 2. Norme tehnice pentru îngrijirea și conducerea arboretelor, București, 212 p.

*Ministerul Apelor, Pădurilor și Protecției Mediului 2000 – 3. Norme tehnice privind alegerea și aplicarea tratamentelor, București, 86 p.

*Ministerul Apelor, Pădurilor și Protecției Mediului 2000 – 5. Norme tehnice pentru amenajarea pădurilor, 163 p.

*Ministerul Silviculturii 1986 a. Norme tehnice pentru îngrijirea și conducerea arboretelor, București, 166 p.

*Ministerul Silviculturii 1986 b. Norme tehnice pentru amenajarea pădurilor, București, 198 p.

*Ministerul Silviculturii 1987. Îndrumări tehnice pentru compoziții, scheme și tehnologii de regenerare a pădurilor, București, 231 p.

*Ministerul Silviculturii 1988 a. Norme tehnice pentru alegerea și aplicarea tratamentelor, București, 98 p.

* S.C. PASSILVA PROIECT S.R.L. HUȘI, 2022 – Amenajamentul fondului forestier proprietate privată aparținând Obștii Coza, Vrancea.

*Ordinul nr. 207 din 2006 pentru aprobarea Conținutului formularului standard Natura 2000 stabilit de Comisia Europeană prin Decizia 97/266/EC, prevăzut în anexa nr. 1 și manualul de completare al formularului standard.

*Ordinul nr. 1.540 din 3 iunie 2011 pentru aprobarea Normelor privind stabilirea termenelor, modalităților și perioadelor de exploatare a masei lemnoase din păduri și din vegetația forestieră din afara fondului forestier național.

*Ordonanța de Urgență nr. 11 din 2004 privind producerea, comercializarea și utilizarea materialelor forestiere de reproducere.

*Ordonanța de Urgență nr. 195 din 2005 privind protecția mediului.

*Ordonanța de Urgență nr. 57/2007 privind regimul ariilor naturale protejate, conservarea habitatelor naturale, a florei și faunei sălbatice.

*Plan Darwin 385 – 2005. “Întărirea capacității de gospodărire a pădurilor cu valoare ridicată de conservare din Estul Europei: România”, Universitatea Transilvania Brașov, Facultatea de Silvicultură și Exploatare Forestiere.

* Planul de management al siturilor Natura 2000 - ROSPA0139 Piemontul Munților Metaliferi - Vințu (incluzând rezervația naturală 2.519 Măgura Uroiului) și ROSCI0419 Mureșul Mijlociu – Cugir

* <https://pasaridinromania.sor.ro>

* <http://www.mmediu.ro>

* <https://natura2000.eea.europa.eu/Natura2000>

13. ANEXE – PIESE DESENATE

13.1. LOCALIZARE U.P. I INURI

13.2. HARTA LUCRĂRILOR PROPUSE CU EVIDENȚIEREA ARIILOR PROTEJATE PE CARE SE SUPRAPUN

13.3. HARTA CU DISTRIBUȚIA HABITATELOR N2000 ÎN CADRUL SUPRAFEȚEI AMENAJAMENTULUI SILVIC

13.4. LISTA ABREVIERI

Specii forestiere

ALT	ALUN T.	NU	NUC C.
AN	ANIN ALB	NUA	NUC A.
ANN	ANIN N.	OT	OTETAR
AR	ARTAR	PA	PALTIN C.
ARA	ARTAR AM.	PAM	PALTIN M.
BR	BRAD	PI	PIN SILV.
CA	CARPEN	PIC	PIN CEMB.
CAP	CASTAN P.	PIN	PIN NEGRU
CAS	CASTAN C.	PIS	PIN STROB
CD	CORCODUS	PLA	PLOP ALB
CE	CER	PLC	PLOP C.
CI	CIRES	PLN	PLOP N.
CLA	CELTISA	PLT	PLOP TR.
CLO	CELTISO	PLX	PLOPI EA.
CR	CARPINITA	PLY	PLOPI EA.
CS	CENUSAR	PLZ	PLOPI EA.
CT	CATALPA	PR	PAR
DD	DUD	PRN	PRUN
DM	DIV.MOI	PTL	PLATAN
DR	DIV.RAS.	SA	SALCIE A.
DT	DIV.TARI	SAC	SALCIE C.
DU	DUGLAS	SAP	PLESNITOARE
EX	DIV.EXOT.	SB	SORB
FA	FAG	SC	SALCIM
FR	FRASIN C.	SCJ	SALCIM J.
FRA	FRASIN A.	SL	SALCIOARA
FRB	FRASIN B.	SR	SCORUS
FRP	FRASIN P.	ST	STEJAR PD
GI	GIRNITA	STB	STEJAR BR.
GL	GLADITA	STP	STEJAR PF.
GO	GORUN	STR	STEJAR R.
JE	JUNIPER	TA	TAXODIUM
JU	JUGASTRU	TE	TEI ARG.
KL	KOELRAT	TEM	TEI M.
LA	LARICE	TEP	TEI P.
MA	MAR	TI	TISA
ME	MESTEACAN	TU	TUIA
MJ	MOJDREAN	ULC	ULM CIMP
ML	MALIN	ULM	ULM MUNTE
MLA	MALIN AMERICAN	ULV	VELNIS
MO	MOLID	VIT	VISIN T.

Diverse

FIL	FILIALA SILVICA	PEX2	PROCENT DE EXTRAS	PT.
OS	OCOLUL SILVIC		LUCRAREA PROPUSA NR. 2	
UP	UNITATEA DE PRODUCTIE	PEX3	PROCENT DE EXTRAS	PT.
IDUA	CHEIE UNICA DE IDENTIFICARE		LUCRAREA PROPUSA NR. 3	
UA	UNITATE AMENAJISTICA	DM	DIAMETRUL MEDIU	
ADM	ADMINISTRATIV	HM	INALTIMEA MEDIE	
DEC1	SUPRAFATA DE PARCURS IN	M	FACTOR DE UNIFORMITATE	
	DECENIU PT. LUCRAREA PROPUSA 1	CP	CLASA DE PRODUCTIE	
DEC2	SUPRAFATA DE PARCURS IN	VOL	VOLUMUL	
	DECENIU PT. LUCRAREA PROPUSA 2	CRS	CRESTEREA	
DEC3	SUPRAFATA DE PARCURS IN	CRSC	CRESTEREA CURENTA	
	DECENIU PT. LUCRAREA PROPUSA 3			
SUP	SUBUNITATEA DE PRODUCTIE			
FF	FOND FORESTIER			
SPR	SUPRAFATA, HA			
FLS	FOLOSINTA			
GF	GRUPA FUNCTIONALA			
FCT1	CATEGORIA FUNCTIONALA 1			
FCT2	CATEGORIA FUNCTIONALA 2			
FCT3	CATEGORIA FUNCTIONALA 3			
RLF	UNITATEA DE RELIEF			
CNF	CONFIGURATIA TERENULUI			
EXP	EXPOZITIA			
INC	INCLINAREA			
ALT1	ALTITUDINEA MINIMA/MEDIE			
ALT2	ALTITUDINEA MAXIMA			
SOL	SOL			
ERZ	GRADU DE EROZIUNE			
FLR	FLORA INDICATOARE			
TS	TIPUL DE STATIUNE			
INV	MODUL DE INVENTARIERE			
TP	TIPUL DE PADURE			
CRTI	CARACTERUL ARBORETULUI			
MRG	MOD DE REGENERARE			
PROV	PROVENIENTA			
PRP	PROPORTIE			
SPF	SUPRAFATA PE ELEMENT			
VRT	VARSTA			
AMS	AMESTEC			
ELG	ELAGAJ			
VIT	VITALITATE			
TEL	TEL			
CAL	CALITATE			
PEX1	PROCENT DE EXTRAS	PT.		
	LUCRAREA PROPUSA NR. 1			

13.5. CERTIFICAT DE ATESTARE

13.6. LISTA DE SEMNĂTURI ȘI CV-URI COLECTIV ELABORATE

Denumirea proiectului:

**RAPORT DE MEDIU
AMENAJAMENTUL SILVIC –
U.P. I INURI**

Beneficiar:

**ASOCIAȚIA MICILOR ÎNTREPRINZĂTORI A
COMPOSESORATULUI INURI**

Data:

27.12.2022



Informații personale

Nume / Prenume **JUGĂNARU ELENA**
Adresa Mun. Brașov, Str. Constantin Dobrogeanu Gherea, nr. 81, bl. B3, ap.12, Județul Brașov, România
Telefon 0758047752
E-mail catisova@yahoo.com
Nationalitate Română
Data nașterii 23.08.1988
Sex Feminin

Experiența profesională

Perioada 20.03.2019 – prezent
Funcția sau postul ocupat Administrator
Șef de proiect pentru lucrări de amenajarea pădurilor
Expert principal EA, RM1
Principalele activități și responsabilități - Amenajarea pădurilor, fază teren și birou – întocmire amenajamente silvice și hărți aferente în programe GIS;
- Suport tehnic pentru lucrările de amenajarea pădurilor;
- Participarea la toate fazele studiilor de amenajare și susținerea lor spre avizare în CTAS a MMAP;
- Întocmirea documentațiilor pentru obținerea Avizelor de mediu pentru Amenajamente silvice;
- Efectuarea studiilor de teren și elaborarea documentațiilor tehnico-economice pentru lucrările de îmbunătățiri funciare în domeniul silvic, scoateri din fondul forestier și evaluare păduri.
Numele și adresa angajatorului S.C. DEREVO PROIECT S.R.L., Str. Padina, nr.9, Brașov, Județ Brașov.

Perioada 26.02.2016 – 03.11.2020
Funcția sau postul ocupat Inginer proiectant în silvicultură
Principalele activități și responsabilități - Amenajarea pădurilor, fază teren și birou – întocmire amenajamente silvice și hărți aferente în programe GIS;
- Suport tehnic pentru lucrările de amenajarea pădurilor;
- Participarea la toate fazele studiilor de amenajare;
- Întocmirea documentațiilor pentru obținerea Avizelor de mediu pentru Amenajamente silvice;
- Efectuarea studiilor de teren și elaborarea documentațiilor tehnico-economice pentru lucrările de îmbunătățiri funciare în domeniul silvic, scoateri din fondul forestier și evaluare păduri.
Numele și adresa angajatorului S.C. Cembra Forest S.R.L., Str. Gării-Dârste nr.21, Brașov, Județ Brașov.

Perioada 15.07.2014 – 26.02.2016
Funcția sau postul ocupat Inginer proiectant în silvicultură
Principalele activități și responsabilități - Amenajarea pădurilor, fază teren și birou – întocmire amenajamente silvice;
- Întocmirea documentațiilor pentru obținerea Avizelor de mediu pentru Amenajamente silvice;
- Efectuarea studiilor de teren și elaborarea documentațiilor tehnico-economice pentru lucrările de îmbunătățiri funciare în domeniul silvic, scoateri din fondul forestier și evaluare păduri.
Numele și adresa angajatorului S.C. Scalini Proiect S.R.L., Str. Gării-Dârste nr.21, Brașov, Județ Brașov.

Educație și formare

Perioada 2012 - 2014
Calificarea / diploma obținută Diplomă de masterat în silvicultură
Domeniul studiat Silvicultură, Management și Sisteme Tehnice în Exploatare Forestiere

() Nivelul cadrului european comun de referință pentru limbi*

Competențe și abilități sociale	Responsabilă, serioasă, organizată, încrezătoare în forțele proprii, am abilitatea de a stabili și menține relații bune de lucru cu oamenii din diferite medii naționale și culturale.
Competențe și aptitudini organizatorice și tehnice	Gândire în perspectivă, abilități de planificare, capacitate de a conduce, lucrul cu GPS.
Competențe și cunoștințe de utilizare a calculatorului	Sistem de operare Windows, Microsoft Office, Open Office, baze de date, Sisteme de Informații Geografice (GIS) - software, Teledetecție satelitară – software.

**13.7. COORDONATELE GEOGRAFICE (STEREO 70) ALE
AMPLASAMENTULUI PLANULUI SUB FORMĂ DE VECTOR ÎN FORMAT
DIGITAL CU REFERINȚĂ GEOGRAFICĂ, ÎN SISTEM DE PROIECȚIE
NAȚIONALĂ STEREO 1970**

