

PADEX SILVA PROIECT SRL

MUNICIPIUL PITESTI, ALEEA IONEL TEODOREANU,

NR. 2, BL. C5, SC. B, AP. 4, JUD. ARGES

J03/1688/04.12.2012; C.U.I. RO 30975120

Tel/fax: 0040-348427163, 0040-756101901;

e-mail: padexsilva@gmail.com

0.../...06:05:20.16:

PROCES VERBAL

Conferinței a II-a de amenajare privind amenajamentul fondului forestier proprietate apartinând persoanelor juridice: Composesoratul Donceni, Composesoratul Prăjești, Roșia, Composesoratul Berindia, Composesoratul Crocna, județul Arad.

Participanți:

Șef Ioan – delegat Garda Forestieră Oradea

Șef Petru – delegat Garda Forestieră Oradea


Șef Liviu – expert C.T.A.P. S.C. Padex Silva Proiect S.R.L.

Șef Viorel – șef O.S.P. Codrii Zarandului

Șef Bociu Ionel – reprezentant proprietari

Șef Dumitru – șef proiect S.C. Padex Silva Proiect S.R.L. Pitesti

Șef Alexia Alexandru - proiectant S.C. Padex Silva Proiect S.R.L.



conformitate cu prevederile din „Norme tehnice de amenajarea pădurilor în vigoare, ne-am prezentat pentru a analiza și aviza planurile de cultură și exploatare ale amenajamentului fondului forestier proprietate privată apartinând persoanelor juridice: Composesoratul Donceni, Composesoratul Prăjești, Schitul Roșia, Composesoratul Berindia, Composesoratul Crocna, județul Arad în vederea aplicării legilor de proprietate – Legea nr. 1/2000 și Legea nr. 247/2005.

Domnul
FILIP LIVIU
Având CNP 1720691372251 este
ATESTAT
de către (Ministerul Mediului și Pădurilor)
prin Certificatul nr. 24 din data de 10.11.2010
care îl certifică din punct de vedere tehnic
ca fiind autorizat să desfășoare activitatea de amenajare a pădurilor

1. Suprafața fondului forestier

Suprafața totală a fondului forestier proprietate privată aparținând persoanelor juridice: Composesoratul Donceni, Composesoratul Prăjești, Schitul Roșia, Composesoratul Berindia, Composesoratul Crocna, care face obiectul amenajării este de 194,3133 ha, conform documentelor de proprietate anexate.

Documentele de proprietate prin care persoanele juridice: Composesoratul Donceni, Composesoratul Prăjești, Schitul Roșia, Composesoratul Berindia, Composesoratul Crocna au fost puse în posesie, sunt următoarele:

- Proces verbal de punere în posesie nr. 2 din 25.10.2001 **pentru suprafața de 47,1000 ha**, provenit din Ocolul Silvic Sebiș - Moneasa, U.P. I Teuz, u.a.: 127 A, B, C, 135 B, C;
- Proces verbal de punere în posesie nr. 3 din 14.11.2001 **pentru suprafața de 44,9000 ha**, provenit din Ocolul Silvic Sebiș - Moneasa, U.P. I Teuz, u.a.: 128 B, C, 129 B, C, D, 135 A;
- Titlu de proprietate nr. 3156 din 07.10.2011 **pentru suprafața de 30,0000 ha**, provenit din Ocolul Silvic Sebiș - Moneasa, U.P. IV Sălăjeni, u.a.: 1 A, B, 2;
- Titlu de proprietate nr. 3459 din 03.05.2006 **pentru suprafața de 24,9936 ha**, provenit din Ocolul Silvic Sebiș - Moneasa, U.P. I Teuz, u.a.: 148 A%, N, 149 A%, N%;
- Proces verbal de punere în posesie nr. 67 din 04.01.2008 **pentru suprafața de 47,3197 ha**, provenit din terenurile cu vegetație forestieră care au consistențe mai mari și egale cu 0,4, neincluse în amenajamentul silvic.

Documentele de proprietate sunt prezentate în documentația atașată prezentului proces verbal.

2. Amplasamentul proprietății

Fondul forestier proprietate privată aparținând persoanelor juridice: Composesoratul Donceni, Composesoratul Prăjești, Schitul Roșia, Composesoratul Berindia, Composesoratul Crocna, din orașul Sebiș și comunele Dieci, Buteni și Gurahonț, județul Arad, organizat în „U.P. XXII Donceni”, a făcut parte, înainte de retrocedarea către actualul proprietar, din punct de vedere al administrației silvice de stat, conform actelor de proprietate, din cadrul Ocolului Silvic O.S. Sebiș - Moneasa, U.P. I Teuz și U.P. IV Sălăjeni.

Din punct de vedere administrativ - teritorial, suprafața luată în studiu, se află pe raza U.A.T. Sebiș (92,0000 ha - 47%), U.A.T. Dieci (30,0000 ha - 16%), U.A.T. Buteni (24,9936 ha - 13%) și U.A.T. Gurahonț (47,3197 ha - 24%), din județul Arad.

În prezent, suprafața fondului forestier proprietate privată aparținând persoanelor juridice: Composesoratul Donceni, Composesoratul Prăjești, Schitul Roșia, Composesoratul Berindia, Composesoratul Crocna, județul Arad, organizat în „U.P. XXII Donceni” este gospodărită în regim silvic, Ocolul Silvic Privat Codrii Zarandului asigurând paza și prestările de servicii silvice.

3. Baza cartografică

Pentru determinarea suprafețelor și întocmirea hărților s-au folosit planuri de bază cu curbe de nivel restituite, foi volante, la scara 1:10000, executate de I.C.D.P.S. în anii 1969 - 1973 pe baza zborurilor din anii 1967 - 1971.

Planurile de bază folosite se încadrează în următoarele trapeze:

- L-37-57-C-c-1;
- L-35-57-C-c-2;
- L-35-57-C-c-3;
- L-35-57-C-c-4.

4. Ocupații și litigii

Nu sunt.

5. Repartiția fondului forestier pe categorii de folosințe

Repartiția fondului forestier pe folosințe se prezintă astfel:

A. Păduri și terenuri destinate împăduririi – 220,4 ha, din care:

- terenuri acoperite cu pădure – 220,4 ha;

C. Terenuri neproductive: stâncării – 9,4 ha.

6. Zonarea funcțională

În concordanță cu obiectivele social – economice fixate, condițiile staționale existente, țelurile de gospodărire adoptate și structura reală a arboretelor, fondul forestier a fost încadrat, la actuala amenajare, grupa I-a funcțională (45,6 ha – 25%) și în grupa a II-a funcțională (139,4 ha – 75%), în următoarele categorii funcționale:

- 1.5N. – Păduri situate în situri Natura 2000 (T.IV) (45,6 ha – 25%) - ROSCI 0289 Coridorul Drocea – Codrul Moma și ROSCI 0294 Crișul Alb între Gurahonț și Ineu;

- 2.1B. – păduri destinate să producă, în principal, arbori groși de calitate superioară pentru lemn de cherestea (T.VI) (139,4 ha – 75%).

7. Subunități de gospodărire

În raport cu obiectivele urmărite și funcțiile de producție și de protecție stabilite au fost constituite următoarele subunități de producție sau protecție:

- S.U.P. „A” – codru regulat, sortimente obișnuite – 185,0 ha.

8. Bazele de amenajare

S-au adoptat următoarele baze de amenajare:

Regimul: codru și crâng pentru salcâmete;

Compoziția: corespunzătoare tipului natural fundamental de pădure pentru arboretele exploatabile și compoziția țel la exploatabilitate pentru celelalte arborete;

Exploatabilitatea: de protecție pentru arboretele încadrate în grupa I-a funcțională și tehnică pentru arboretele încadrate în grupa a II-a funcțională;

Tratamentul: cel al tăierilor progresive, rase și al tăierilor în crâng (pentru salcâmete);

Ciclul: 100 ani.

9. Reglementarea procesului de producție

9.1. Analiza și adoptarea posibilității

La S.U.P. A s-au calculat următorii indicatori de posibilitate:

C.I. = 477 m³;

Q = 2,2;

m = 1,210;

VD/10 = - m³/an;

VE/20 = - m³/an;

VF/40 = - m³/an;

VG/60 = - m³/an;

PCI = 577 m³/an;

Pded. = 588 m³/an;

Pind. = 578 m³/an;

P_{adoptată} = 577 m³/an.

S-a adoptat posibilitatea de produse principale de $577 \text{ m}^3/\text{an}$, după valoarea indicatorului rezultat prin metoda creșterii indicatoare.

S-a prevăzut a se executa în deceniul care urmează următoarele cantități anuale de lucrări de îngrijire a arboretelor:

- curățiri – $0,2 \text{ ha/an}$ cu un volum de extras de $1 \text{ m}^3/\text{an}$;
- rărituri – $5,1 \text{ ha/an}$ cu un volum de extras de $146 \text{ m}^3/\text{an}$.

Cu tăieri de igienă se estimează a se parcurge anual $91,4 \text{ ha/an}$ cu un volum de extras de $82 \text{ m}^3/\text{an}$.

9.2. Analiza și adoptarea planurilor decenale

Posibilitatea de produse principale se va recolta din arboretele din u.a.: 1 B, 2, 127 B, 128 C, 129 C, 129 D, 149 A, 151;

Curățiri s-au propus în arboretele din u.a.: 127 D, 150 B;

Rărituri s-au propus în arboretele din u.a.: 135 C, 148 A, 150 A.

10. Probleme speciale

- Lucrările de teren au fost recepționate prin procesul verbal nr. 325 din 23.10.2015.

- Amenajamentul intră în vigoare la data de 01.01.2016 și are o perioadă de valabilitate de 10 ani.

- Beneficiarul va parcurge procedura de evaluare de mediu pentru planuri și programe, conform cu H.G. nr. 1076/2004.

- La încadrarea arboretelor în planurile de lucrări, proiectantul a analizat și aplicat prevederile Ordinului nr. 3397/2012 privind stabilirea criteriilor și indicatorilor de identificare a pădurilor virgine și cvasivirgine în România.

- Suprafața luată în studiu se suprapune parțial cu ariile protejate: situl Natura 2000 - ROSCI 0289 Coridorul Drocea – Codrul Moma și ROSCI 0294 Crișul Alb.

Prezentul proces verbal conține 4 (patru) pagini și s-a întocmit în 9 (nouă) exemplare, câte unul pentru fiecare parte interesantă.

4

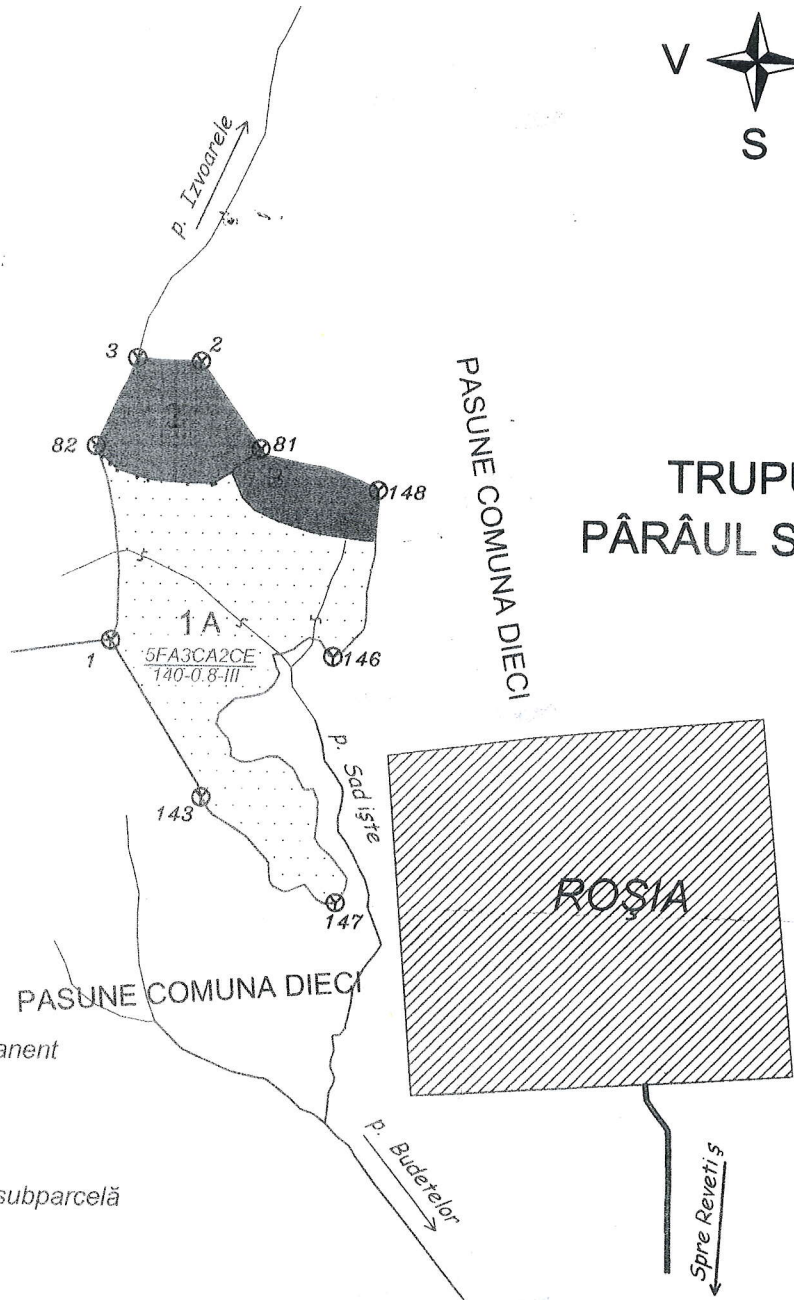
FOND FORESTIER
 PROPRIETATE PUBLICA A
 STATULUI - O.S. SEBIS - MONEASA



FOND FORESTIER
 PROPRIETATE PUBLICA A
 COMUNEI DIECI


PASUNE COMUNA DIECI

TRUPUL
 PÂRÂUL SADIȘTE



LEGENDĂ

- Parâu, vale, râu
- Curs de apă nepermanent
- Culme
- 1 Număr de parcelă
- Limită și indicativ de subparcelă
- Anulare de limite
- Bornă parcelară
- Limită de parcelă
- Limita proprietate
- Drum public
- Localitate
- Arborete încadrate în grupa I funcțională



LUCRĂRI

- T. PROGRESIVE
- T. IGIENA

compoziția
 vârstă-consistență-clasa de producție

Avizat C. T. A. P.
 ing. Liviu Filip

L. Filip

S.C. PADEX SILVA PROIECT S.R.L. PITESTI			Fond forestier prioritate privata aparținând persoanei juridice Schitul Roșia - 30.0000 ha		fa redac în coi
			U.P. XXII Donceni; Judetul: ARAD		
Proiectat	ing. Stoica Alexandru	<i>[Signature]</i>	scara	Suprafata	194.3133 ha
Desenat	ing. Olaru Ion	<i>[Signature]</i>	1: 10 000	HARTA LUCRARILOR	
Colorat	ing. Olaru Ion	<i>[Signature]</i>	data		
Verificat	ing. Dumitru Patru	<i>[Signature]</i>	2016		