



AGENȚIA PENTRU PROTECȚIA MEDIULUI ARGEȘ

DECIZIA ETAPEI DE ÎNCADRARE Nr. 131 din 14.02.2024

Ca urmare a solicitării de emitere a acordului de mediu adresate de **COMUNA COTMEANA**, cu sediul în comuna Cotmeana, sat Cotmeana, str. Principală, nr. 309, județ Argeș înregistrată la APM Argeș cu nr. 23689/27.10.2023,

în baza Legii 292/2018 privind evaluarea impactului anumitor proiecte publice și private asupra mediului și a Ordonanței de Urgență a Guvernului nr. 57/2007 privind regimul ariilor naturale protejate, conservarea habitatelor naturale, a florei și faunei sălbatice, cu modificările și completările ulterioare, aprobată prin Legea nr. 49/2011, cu modificările și completările ulterioare,

APM Argeș decide, ca urmare a consultărilor membrilor Comisiei de Analiză Tehnică din data de 29.01.2024, respectiv 02.02.2024 ca proiectul **“Înființare de sisteme individuale adecvate (SIA) de colectare și epurare a apelor uzate în comuna Cotmeana, județul Argeș”** propus a fi amplasat în comuna Cotmeana, satele Cotmeana, Bascovele, Bunești, Drăgolești, Lintești, Negești, Săndulești, Spiridoni, Ursoaia, Vârloveni, Zamfirești, Pielești, județul Argeș,

- nu se supune evaluării impactului asupra mediului;
- nu se supune evaluării adecvate;
- nu se supune evaluării asupra corpurilor de apă;

Justificarea prezentei decizii:

1. *Motivete pe baza cărora s-a stabilit necesitatea neefectuării evaluării impactului asupra mediului sunt următoarele:*

- proiectul se încadrează în prevederile Legii 292/2018 privind evaluarea impactului anumitor proiecte publice și private asupra mediului, anexa nr.2, pct.10, proiecte de infrastructură, b) proiecte de dezvoltare urbană, inclusiv construcția centrelor comerciale și a parcarilor auto publice;
- prin lucrările executate, investiția are efecte benefice de dezvoltare urbană a zonei;
- proiectul propus este situat parțial în situl Natura 2000 ROSCI0354 Platforma Cotmeana;
- implementarea proiectului nu afectează speciile/habitatele de interes conservativ pentru care situl Natura 2000 ROSCI0354 Platforma Cotmeana a fost desemnat, deoarece amplasarea sistemelor individuale adecvate de colectare a apelor uzate menajere se va realiza în afara ariei naturale protejate, pe proprietățile (curțile) cetățenilor brânșați la sistemul public de alimentare cu apă;
- în urma analizării criteriilor de selecție pentru stabilirea necesității efectuării evaluării impactului asupra mediului, în cadrul ședinței Comisiei de Analiză Tehnică din data de 29.01.2024 s-a stabilit că proiectul nu se supune evaluării impactului asupra mediului;

1. **Caracteristicile proiectului:**

a) Situația existentă:

Terenurile aferente investiției sunt situate în intravilanul comunei Cotmeana, conform Certificatului de urbanism nr. 36/23.10.2023, eliberat de Primăria comunei Cotmeana. În prezent în comuna Cotmeana există sistem de alimentare cu apă și canalizare reglementat (ce nu deserveste toți locuitorii comunei).

Necesitatea investiției o constituie obligativitatea colectării și epurării corespunzătoare a apelor uzate provenite de la toți locuitorii din comuna Cotmeana creșterea gradului de confort al locuitorilor și protecția calității apelor subterane și de suprafață.



Suprafata de teren afectata temporar pe parcursul executiei lucrarilor la realizarea sistemelor individuale adecvate de colectare a apelor uzate menajere de aproximativ 6584 mp.

Situatie propusa:

Prin proiect se propune achizitionarea si montarea a 823 de bazine vidanjabile etanse in gospodariile locuitorilor din com Cotmeana, satele Cotmeana, Bascovele, Bunesti, Dragolesti, Lintesti, Negesti, Sandulesti, Spiridoni, Ursoaia, Varloveni, Zamfiresti si Pielesti, judetul Arges.

Sistemele individuale adecvate de colectare a apelor uzate (SIA) utilizate, vor fi amplasate in incinta proprietatilor beneficiarilor bransati la reseaua de apa potabila si conform documentatiei tehnice, vor avea urmatoarele caracteristici :

- se compun din trei sau mai multe compartimente prefabricate din PAFSIN /polietilena/ polipropilena sau alte materiale plastice avand o compartimentare specifica.
- toate echipamentele vor fi prevazute cu un racord de intrare al apelor uzate menajere, si o posibilitate ulterioara de racord la reseaua de canalizare.
- obligatoriu, echipamentele propuse vor detine agremente tehnice sau certificate de conformitate si vor fi proiectate si fabricate conform standardelor europene: SR EN 12566-1. Aceste se vor monta individual pentru fiecare gospodarie, iar apele colectate vor fi vidanjate, prin grija operatorului de apa / canal.
- caracteristicile fiecarui bazin etans vidanjabil:
 - volum util 8000 l;
 - prelungiri pentru gurile de vidanjare pana la 0,8 m;
 - dimensiuni: Diametru intre 1,5 - 2,0 m; Lungime 4,00 - 5,00 m;
 - racord teava de intrare de 110 mm / teava de iesire 110 mm;
 - guri de vidanjare telescopice D=320 mm / D=400 mm cu capace incluse;

Debitele și volumele de apă captate

Populatia deservita de cele 823 sisteme individuale adecvate va fi de 1542 locuitori.

Debite si volume de apa mc/zi (l/s)	Cerinta
$Q_{zi\ med}$ mc/zi (l/s)	154,20 (1,78)
$Q_{zi\ max}$ mc/zi (l/s)	200.46 (2,32)
$Q_{or\ max}$ mc/h (l/s)	22.55 (6.26)
$V_{med\ an}$ mc	56283

Regim de functionare permanent: 24 ore/zi, 365 zile/an.

Debite de ape uzate evacuate

Debite si volume de apa mc/zi (l/s)	Ape menajere
$Q_{zi\ med}$ mc/zi (l/s)	154,20 (1,78)
$Q_{zi\ max}$ mc/zi (l/s)	200.46 (2,32)
$Q_{or\ max}$ mc/h (l/s)	22.55 (6.26)
$V_{med\ an}$ mc	56283

Receptorul apelor uzate

Prin proiectul depus, beneficiarul se angajează că va respecta pe toată perioada de durabilitate a proiectului următoarele condiții:

- să asigure mentenanța și serviciile asociate necesare,
- să-și păstreze calitatea de proprietar/administrator al infrastructurii, modificarea acestei calități putând fi realizată doar în condițiile prevăzute în contractul de finanțare;
- să nu realizeze o modificare substanțială care afectează natura, obiectivele sau condițiile de realizare a investiției și care ar determina subminarea obiectivelor inițiale ale acesteia.

Decizie etapă de încadrare nr. 131 din 13.01.2024

Titular: COMUNA COTMEANA
amplasament: comuna Cotmeana, satele Cotmeana, Bascovele, Bunești, Drăgolești, Lintești, Negești, Săndulești,
Spiridoni, Ursoaia, Vârloveni, Zamfirești, Pielești, jud. Argeș



Autoritatea publica va asigura exploatarea, mentenanta si vidanjarea sistemelor individuale adecvate pentru populatie si va desfasura activitatea in conditiile reglementate de legislatia in vigoare, sau va externaliza pe baza unui contract cu operatorul local/regional de alimentare cu apa si canalizare.

Indicatori de calitate

Indicatorii de calitate ai apelor uzate vidanjate se vor incadra in limitele maxime admise de HG 188/2002 - NTPA 002/2002 corelat cu cerintele operatorului statiei de epurare in care acestea sunt evacuate.

Utilități:

Alimentarea cu apă va fi asigurata de catre beneficiarii bazinelor vidanjabile;

- b) cumularea cu alte proiecte - nu este cazul;
- c) utilizarea resurselor naturale - nu este cazul;
- d) producția de deșeuri - deșeurile generate în timpul realizării construcției vor fi colectate selectiv pe tipuri de deșeuri și valorificate sau eliminate prin societăți autorizate;
În faza de funcționare vor rezulta următoarele deșeuri:
 - deșeuri menajere amestecate
 - metale
- e) emisiile în aer - în timpul realizării investiției se vor lua măsuri de reducere a emisiilor de praf și poluanți specifici construcției precum și a zgomotului generat de utilajele folosite;
- f) riscul de accident, ținându-se seama în special de substanțele și de tehnologiile utilizate - nu este cazul.
- g) riscurile pentru sănătatea umană - de exemplu, din cauza contaminării apei sau a poluării atmosferice - nu este cazul;

Localizarea proiectului:

- 2.1 utilizarea existentă a terenului: proiectul propus se va realiza terenurile situate în intravilanul comunei Cotmeana, conform Certificatului de urbanism nr. 36/23.10.2023, eliberat de Primăria comunei Cotmena.
- 2.2. relativa abundență a resurselor naturale din zonă, calitatea și capacitatea regenerativă a acestora - nu este cazul
- 2.3. capacitatea de absorbție a mediului:
 - a) zonele umede - nu este cazul;
 - b) zonele costiere - nu este cazul;
 - c) zonele montane și cele împădurite - proiectul nu implică lucrări de defrișare.
 - d) parcurile, rezervațiile naturale sau zone de protecție specială - nu este cazul
 - e) ariile clasificate sau zonele protejate prin legislația în vigoare, cum sunt: proiectul nu se află în perimetrul propunerii de declarare rezervație naturală.
 - f) zonele de protecție specială, mai ales cele desemnate prin Ordonanța de Urgență a Guvernului nr.236/2000 privind regimul ariilor naturale protejate, conservarea habitatelor naturale, a florei și a faunei sălbatice, aprobată cu modificări și completări prin Legea nr. 462/2001, cu modificările și completările ulterioare, sau zonele în care se efectuează determinări pentru includerea lor în zone clasificate de ordonanța de urgență menționată anterior, zonele desemnate prin Legea nr.5/2000 privind aprobarea Planului de amenajare a teritoriului național - Secțiunea a III-a - zone protejate, zonele de protecție instituite conform prevederilor Legii apelor nr.107/1996, cu modificările și completările ulterioare și Hotărârea de Guvern nr. 930/2005 pentru aprobarea Normelor speciale privind caracterul și mărimea zonelor de protecție sanitară și hidrologică: proiectul propus nu intră sub incidența art.28 din OUG nr. 57/2007; **amplasamentul se află parțial în aria naturală protejată ROSCI0354 Platforma Cotmeana;**
 - g) ariile în care standardele de calitate a mediului stabilite de legislație au fost deja depășite - nu este cazul;
 - h) ariile dens populate - nu este cazul;
 - i) peisajele cu semnificație istorică, culturală și arheologică - nu este cazul.

Decizie etapă de incadrare nr. 131 din 14.02.2024

Titular: COMUNA COTMEANA
amplasament: comuna Cotmeana, satele Cotmeana, Bascovele, Bunești, Drăgolești, Lintești, Negești, Sândulești,
Spiridoni, Ursoaia, Vârloveni, Zamfirești, Pielești, jud. Argeș



3. Caracteristicile impactului potențial

- a) extinderea impactului - nu este cazul;
- b) natura transfrontieră a impactului - nu este cazul;
- c) mărimea și complexitatea impactului - prin realizarea proiectului impactul negativ este redus;
- d) probabilitatea impactului - nu este cazul;
- e) durata, frecvența și reversibilitatea impactului - nu este cazul.

II. Motivele pe baza cărora s-a stabilit necesitatea neefectuării evaluării adecvate sunt următoarele:

- Motivele pentru care este sau nu este necesară continuarea procedurii cu trecerea la etapa studiului de evaluare adecvată sunt detaliate pentru fiecare din cele 9 puncte de mai jos:

1. Pierdere directă prin reducerea suprafeței acoperite de habitat ca urmare a distrugerii sale fizice:

- Nu se reduc suprafețe de habitat. Proiectul nu este situat în arie naturală protejată.

2. Pierderea habitatului de reproducere, hrănire, odihnă ale speciilor:

- Prin implementarea proiectului nu se pierd suprafețe din habitatele de reproducere, hranire sau odihna ale speciilor. Investiția efectivă nu se realizează în arii naturale protejate.

3. Alterare/degradare prin deteriorarea calității habitatului, care conduce la o abundență redusă a speciilor caracteristice sau la modificarea structurii biocenozei (componenta speciilor):

- Prin implementarea proiectului nu sunt prevăzute activități sau acțiuni care pot conduce la alterare/degradare prin deteriorarea calității habitatului, care conduce la o abundență redusă a speciilor caracteristice sau la modificarea structurii biocenozei. Pe amplasamentul analizat speciile identificate sunt specii ruderales. Fără impact conform Anexei nr. 3C la memoriu.

4. Alterare/degradare prin deteriorarea habitatelor de reproducere, hrănire, odihnă a speciilor:

- Prin implementarea proiectului nu sunt prevăzute activități sau acțiuni care pot conduce la alterare/degradare prin deteriorarea habitatelor de reproducere, hrănire, odihnă a speciilor.

5. Perturbare prin schimbarea condițiilor de mediu existente: strămutări ale exemplarelor speciilor, modificări comportamentale ale speciilor:

- Activitățile prevăzute prin implementarea proiectului nu conduc la perturbare prin schimbarea condițiilor de mediu existente (strămutări ale exemplarelor speciilor, modificări comportamentale ale speciilor).

6. Fragmentare prin crearea de bariere fizice sau comportamentale în habitatele conectate din punct de vedere fizic sau funcțional sau prin împărțirea acestora în fragmente mai mici și mai izolate:

- Nu este cazul. Implementarea proiectului nu poate conduce la fragmentare prin crearea de bariere fizice sau comportamentale în habitatele conectate din punct de vedere fizic sau funcțional sau prin împărțirea acestora în fragmente mai mici și mai izolate.

7. Reducerea efectivelor populaționale ca urmare a mortalității directe generată de PP sau ca urmare a celorlalte forme de impact:

- Implementarea proiectului nu va contribui la reducerea efectivelor populaționale ca urmare a mortalității directe generată de acesta sau ca urmare a celorlalte forme de impact.

8. Alte impacturi indirecte prin modificarea indirectă a calității mediului: Nu este cazul.

9. Incertitudinile identificate: Nu au fost identificate.

- Completarea listei de control privind etapa de încadrare din procedura de evaluare, care a concluzionat faptul că nu este necesară efectuarea studiului de evaluare adecvată;

- Pentru proiectul propus s-a obținut Avizul nr. 9/13.02.2024 emis de Agenția Națională pentru Arii Naturale Protejate- Serviciul Teritorial din care reiese faptul că proiectul nu influențează negativ factorii care determină menținerea stării favorabile de conservare a speciilor și a habitatelor de importanță comunitară și europeană

Decizie etapă de încadrare nr. 131 din 14.02.2024

Titular: COMUNA COTMEANA
amplasament: comuna Cotmeana, satele Cotmeana, Bascovele, Bunești, Drăgolești, Lintești, Negești, Săndulești, Spiridon, Ursoaia, Vârloveni, Zamfirești, Pielești, jud. Argeș



III. Motivele pe baza cărora s-a stabilit necesitatea neefectuării evaluării impactului asupra corpurilor de apă sunt următoarele:

- nu interfera cu niciun corp de apă de suprafață delimitat în Planul de Management actualizat 2022-2027.
- Investiția cuprinde un număr de 823 SIA pentru 1542 locuitori, amplasate în incinta proprietăților beneficiarilor bransate la sistemul de alimentare cu apă, dimensionate să preia apele uzate provenite din cadrul unei gospodării / institutii. Autoritatea publică va asigura exploatarea, mentenanța și vidanțarea SIA printr-un contract încheiat cu operatorul rețelei de alimentare și canalizare. Soluția pentru colectarea apelor uzate menajere prin SIA este una temporară, până la realizarea unei rețele de canalizare și SEAU.
- În zona nu este atribuit niciun corp de apă de tip freatic.
- proiectul propus intră sub incidența art. 48 și 54 din Legea apelor nr. 107/1996, cu modificările și completările ulterioare; pentru proiect s-a obținut Aviz de gospodărire a apelor nr. 37/07.02.2024 emis de ABA Argeș Vedeș;

Condițiile de realizare a proiectului pentru care autoritatea pentru protecția mediului a decis că nu este necesară parcurgerea procedurilor de evaluare a impactului asupra mediului;

- anunțarea APM Argeș în cazul apariției unor elemente noi neprecizate în documentația proiectului;
- la finalizarea investiției titularul proiectului are obligația de a notifica APM Argeș și GNM-CJ Argeș;
- se va păstra curățenia la locul stabilit pentru depozitarea deșeurilor;
- se va asigura curățarea mijloacelor de transport și a utilajelor, astfel încât la intrarea pe drumurile publice să se evite murdărirea acestora;
- se va asigura ordinea și curățenia permanentă a locurilor și spațiilor aferente amplasamentului investiției;
- se va asigura curățirea trotuarelor aferente amplasamentului investiției, a locurilor de parcare utilizate pentru execuția proiectului;
- se va asigura încărcarea și etanșarea vehiculelor ce efectuează transportul materialelor de construcții pentru a preveni împrăștierea lor;
- execuția sub supraveghere a lucrărilor, pentru evitarea disconfortului, îndepărtarea resturilor de materiale;
- evitarea degradării zonelor învecinate amplasamentului;
- se vor prevedea măsuri tehnice, sociale și organizatorice de eliminare/reducere a poluării, astfel încât zgomotul generat de activitatea desfășurată pe amplasament să se încadreze în valorile limită prevăzute de SR 10009/2017;
- echipamentele generatoare de zgomot vor fi prevăzute cu atenuatoare de zgomot;
- depozitarea materialelor de construcție, amenajarea de șantier se vor face astfel încât impactul să se limiteze strict la suprafața amplasamentului;
- să se evite degajarea de îndată zonele de lucru cu pământ, moloz și alte reziduuri.
- se va umecta cu apă prin pulverizare fronturile de lucru, căile de acces sau alte părți din amplasament asupra cărora se intervine pentru demolare, pentru evitarea antrenării pulberilor fine de praf;
- în perioadele de vânt puternic se vor reduce activitățile care produc praf.
- management eficient al organizării de șantier pentru a reduce disconfortul indus locuitorilor din proximitate;
- întreținerea corespunzătoare a motoarelor mijloacelor de transport și a utilajelor, verificare periodică.
- Constructorul are obligația elaborării și implementării unui plan de management de mediu pentru perioada de execuție a proiectului care va include: măsuri privind gestionarea deșeurilor rezultate și a substanțelor periculoase (după caz), prevenirea/limitarea nivelului de zgomot, emisiilor de pulberi.
- neafectarea factorilor de mediu pe durata realizării lucrărilor;
- amenajarea de spații și dotări corespunzătoare pentru colectarea selectivă a deșeurilor și eliminarea lor în condițiile neafectării factorilor de mediu (în perioada execuției lucrărilor);
- prezenta decizie este valabilă numai pentru proiectul supus avizării;

Decizie etapă de încadrare nr. 131 din 14.02.2024

Titular: COMUNA COTMEANA

amplasament: comuna Cotmeana, satele Cotmeana, Bascovele, Bunești, Drăgolești, Lintești, Negești, Săndulești, Spiridonii, Ursoaia, Vârloveni, Zamfirești, Pielești, jud. Argeș



- respectarea prevederilor prevăzute de OUG nr. 92/2021 privind gestionarea deșeurilor cu modificările și completările ulterioare;
- respectarea prevederilor Ord. MMDD nr. 1798/2007 cu modificările și completările ulterioare;
- depozitarea materialelor de construcție și amenajările de șantier se vor face astfel încât impactul să se limiteze la suprafața amplasamentului proiectului;
- titularul proiectului este răspunzător de toate daunele ce s-ar produce, sub acțiunea /in acțiunea sa, mediului înconjurător în toate componentele lui și are obligația să aplice atât măsurile de protejare a acestuia, cât și finanțarea și execuția operativă, în condițiile legii, a oricăror lucrări/ bunuri/ servicii/ instalații de trebuință pentru neafectarea mediului înconjurător.
- sub sancțiunile prevăzute de legislația de mediu în vigoare și sub controlul respectării condițiilor legale, titularul actului de reglementare - actului autorității competente pentru protecția mediului - are obligația de a lua toate măsurile necesare pentru ca proiectul să se realizeze, conform legii, astfel încât să prevină poluarea, precum și orice efect advers asupra factorilor de mediu, fără a prejudicia starea de sănătate și de confort a populației.

Respectarea tuturor condițiilor prevăzute în Avizul nr.9/13.02.2024 emis de ANANP - Serviciul Teritorial Argeș

Conform Avizului de Gospodărire a Apelor nr. 37/07.02.2024:

- Se va anunța A.B.A. Argeș Vedea - S.G.A Argeș cu 10 zile înainte data de începere a execuției lucrărilor;
- Sa transmita trimestrial la A.B.A. Argeș - Vedea, stadiul fizic și valoric al realizării investiției;
- Sa achiziționeze Sisteme Individuale Adecvate care sa respecte condițiile impuse prin H.G. nr.714/2022 privind probarea criteriilor pentru autorizarea, construcția, înscriserea/ înregistrarea, controlul, exploatarea și întreținerea sistemelor individuale adecvate de colectare și epurare a apelor uzate, art.7, alin. (2)- acestea trebuie să respecte standardele specifice în vigoare, respectiv SR EN 12566-1:2016 și SR EN 12566-4:2016/SR EN 12566-3:2016, SR EN 12566-6:2016 și SR EN 12566-7:2016;
- Sa încheie contract de vidanjare a apelor uzate colectate în S.I.A. cu o societate autorizată în acest sens de către A.P.M. Argeș și care detine contract cu operatorul stației de epurare în care vor fi evacuate aceste tipuri de ape uzate;
- Se interzice evacuarea apelor uzate în cursuri de apă de suprafață sau subterane ;
- Sa solicite aviz de gospodărire a apelor pentru realizarea unui sistem centralizat de colectare și epurare a apelor uzate provenite de la toți locuitorii, instituțiile publice și agenții economici din comuna;
- Sa se racordeze la sistemul centralizat de colectare/epurare a apelor uzate, după realizarea acestuia, în conformitate cu prevederile H.G. 714/2023;
- În cazul apariției de modificări de soluție în etapa de elaborare a proiectului, sau în timpul execuției lucrărilor, să solicite la A.B.A. Argeș-Vedea emiterea avizului modificator de gospodărire a apelor în conformitate cu prevederile Ordinului nr. 828/2019 al MAP, Anexa 1, art. 25.
- Sa înainteze la A.B.A. Argeș-Vedea, la recepția investiției, documentația tehnică întocmită conform Ordinului nr. 891/2019 al ministrului apelor și pădurilor privind aprobarea Procedurii și competențelor de emitere, modificare, retragere și suspendare temporară a autorizațiilor de gospodărire a apelor precum și a Normativului de conținut al documentației tehnice supuse autorizării, în vederea obținerii autorizației de gospodărire a apelor. Documentația tehnică va mai cuprinde: copie după contractul de vidanjare încheiat de Comuna Mihaești cu societatea de vidanjare a apelor uzate colectate în sistemele individuale adecvate (bazinele etans vidanjabile) și copie după registrul de evidență a S.I.A., întocmit conform prevederilor H.G. nr. 714/2022.

Decizie etapă de încadrare nr. 131 din 14.02 2024

Titular: COMUNA COTMEANA
 amplasament: comuna Cotmeana, satele Cotmeana, Bascovele, Bunești, Drăgolești, Lintești, Negești, Săndulești,
 Spiridonii, Ursoaia, Vârloveni, Zamfirești, Pielești, jud. Argeș



Proiectul propus nu necesită parcurgerea celorlalte etape ale procedurilor de evaluare a impactului asupra mediului și de evaluare adecvată.

Prezentul act de reglementare este valabil pe toată perioada punerii în aplicare a proiectului pentru care s-a emis.

Orice persoană care face parte din publicul interesat și care se consideră vătămată într-un drept al său ori într-un interes legitim se poate adresa instanței de contencios administrativ competente pentru a ataca, din punct de vedere procedural sau substanțial, actele, deciziile ori omisiunile autorității publice competente care fac obiectul participării publicului, inclusiv aprobarea de dezvoltare, potrivit prevederilor Legii contenciosului administrativ nr. 554/2004, cu modificările și completările ulterioare.

Se poate adresa instanței de contencios administrativ competente și orice organizație neguvernamentală care îndeplinește condițiile prevăzute la art. 2 din Legea nr. 292 privind evaluarea impactului anumitor proiecte publice și private asupra mediului, considerându-se că acestea sunt vătămate într-un drept al lor sau într-un interes legitim.

Actele sau omisiunile autorității publice competente care fac obiectul participării publicului se atacă în instanță odată cu decizia etapei de încadrare, cu acordul de mediu ori, după caz, cu decizia de respingere a solicitării de emitere a acordului de mediu, respectiv cu aprobarea de dezvoltare sau, după caz, cu decizia de respingere a solicitării aprobării de dezvoltare.

Înainte de a se adresa instanței de contencios administrativ competente, persoanele prevăzute la art. 21 din Legea nr. 292 privind evaluarea impactului anumitor proiecte publice și private asupra mediului au obligația să solicite autorității publice emitente a deciziei prevăzute la art. 21 alin. (3) sau autorității ierarhic superioare revocarea, în tot sau în parte, a respectivei decizii. Solicitarea trebuie înregistrată în termen de 30 de zile de la data aducerii la cunoștința publicului a deciziei.

Autoritatea publică emitentă are obligația de a răspunde la plângerea prealabilă prevăzută la art. 22 alin. (1) în termen de 30 de zile de la data înregistrării acesteia la acea autoritate.

Procedura de soluționare a plângerii prealabile prevăzută la art. 22 alin. (1) este gratuită și trebuie să fie echitabilă, rapidă și corectă.

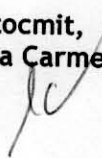
Prezenta decizie poate fi contestată în conformitate cu prevederile Legii nr. 292 privind evaluarea impactului anumitor proiecte publice și private asupra mediului și ale Legii nr. 554/2004, cu modificările și completările ulterioare.

**DIRECTOR EXECUTIV,
ing. Cristiana Elena SURDU**


**Șef Serviciu,
Avize, Acorduri, Autorizații
ecolog Georgeta Denisa MARIA**



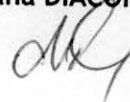
**Întocmit,
ing. Mihaela Carmen NEAGA**



**Șef Serviciu,
Calitatea Factorilor de Mediu
ing. Marius-Eugen DUMITRU**



**Întocmit
geogr. Maria Adriana DIACONESCU**



Decizie etapă de încadrare nr. 131 din 14.02.2024

Titular: COMUNA COTMEANA
amplasament: comuna Cotmeana, satele Cotmeana, Bascovele, Bunești, Drăgolești, Lintești, Negești, Săndulești,
Spiridoni, Ursoaia, Vârloveni, Zamfirești, Pielești, jud. Argeș