



Agencia Națională pentru Protecția Mediului

Agencia pentru Protecția Mediului Argeș

Nr. 14232/15.03.2018

CATRE,

Primăria comunei Bogați

Vă înaintăm alăturat **Avizul de Mediu nr. 3 din 15.03.2018** emis pentru „Plan Urbanistic General al comunei Bogați”, județul Argeș, beneficiar **Primăria comunei Bogați**.

DIRECTOR EXECUTIV,
ing. Cristiana Elena SURDU

Șef Serviciu
Avize, Acorduri, Autorizații
ecolog **Denisa MARIA**



Întocmit,
ing. Adina BICĂ



AGENȚIA PENTRU PROTECȚIA MEDIULUI ARGES

Strada Egalității , nr.50A, Pitești, jud. Argeș, Cod 110 049, Tel. 0248 213 099; 0746248597,
Fax 0248 213 200; 0248401993

E-mail: office@apmag.anpm.ro; <http://apmag.anpm.ro>

**Agenția Națională pentru Protecția Mediului****Agenția pentru Protecția Mediului Argeș****AVIZ DE MEDIU**
Nr. 3 din 15.03.2018

Ca urmare a Notificării adresate de **Primăria comunei Bogați**, județul Argeș, înregistrată la A.P.M Argeș cu nr. 14232/27.06.2017 cu privire la inițierea procesului de elaborare pentru „**Plan Urbanistic General al comunei Bogați**”, județul Argeș,

în considerarea analizării documentelor transmise și a completărilor ulterioare,

în urma parcurgerii etapelor procedurale prevăzute de H.G nr.1076/2004, cu completările și modificările ulterioare

în baza O.U.G. nr. 96/2012 privind stabilirea unor măsuri de reorganizare în cadrul administrației publice centrale și pentru modificarea unor acte normative, cu modificările și completările ulterioare, a Ordonanței de Urgență a Guvernului nr. 195/2005 privind protecția mediului – aprobată prin Legea nr. 265/2006, modificată și completată prin Ordonanța de urgență a Guvernului nr. 164/2008 și a Hotărârii Guvernului nr.1076/2004 privind stabilirea procedurii de realizare a evaluării de mediu pentru planuri și programe, a Ordinului Ministerului Mediului și Gospodăririi Apelor nr.995/2006 pentru aprobarea listei planurilor și programelor care intră sub incidența H.G nr.1076/2004, se emite:

AVIZ

- **pentru:** "Plan Urbanistic General al comunei Bogați", județul Argeș.
- **promovat de:** Primăria comunei Bogați, județul Argeș.


➤ **în scopul:** aprobării Planului de Urbanism General al comunei Bogați pentru evoluția urbanistică a localității, stabilirea priorităților de intervenție, reglementărilor și servituților de urbanism ce vor fi aplicate în utilizarea terenurilor și construcțiilor din comuna Bogați, formată din 8 sate: Bogați, sat reședință de comună, iar satele Bârloi, Bujoi, Chițești, Dumbrava, Glâmbocel, Glâmbocelu și Suseni, sate componente.

Vecinătățile, sunt:

- la Sud: comuna Leordeni;
- la Est: comunele Ludești și Hulubești (Județul Dâmbovița);
- la Nord: comuna Dobrești;
- la Vest: comunele Beletî-Negrești și Priboieni, orașul Topoloveni.

**AGENȚIA PENTRU PROTECȚIA MEDIULUI ARGES**

Strada Egalității, nr.50A, Pitești, jud. Argeș, Cod 110 049, Tel. 0248 213 099; Fax 0248 213 099

E-mail: office@apmag.anpm.ro; <http://apmag.anpm.ro>

- Suprafața teritoriului administrativ: 7074,06 ha;
- Suprafața agricolă: 3243 ha;
- Suprafața arabilă: 1194 ha;
- Intravilan existent: 865,06 ha;
- Intravilan propus: 890,22 ha;
- Suprafața ocupată de drumuri existente: 42,01 ha (4,86%).

• **Obiectul lucrării:**

Planul Urbanistic General are caracter director de analiză și reglementare operațională, și constituie baza legală pentru realizarea programelor și planurilor de dezvoltare.

La nivelul unității administrativ teritoriale, planul de urbanism general cuprinde reglementări cu privire la:

- Relaționarea localității cu teritoriul său administrativ și relaționarea suprateritorială.
- Stabilirea modului de utilizare a terenurilor din intravilan.
- Delimitarea zonelor afectate de servituți publice, afectate de interdicții temporare și permanente de construire și a zonelor expuse la riscuri naturale.
- Evidențierea deținătorilor de terenuri și modul preconizat de circulație a terenurilor din teritoriul intravilan al orașului.
- Modernizarea și dezvoltarea echipării și a infrastructurii edilitare aferentă zonelor de extindere a intravilanului.
- Stabilirea zonelor protejate și de protecție a monumentelor istorice.
- Precizarea condițiilor de amplasare și conformare a volumelor construite și amenajate.
- Stabilirea destinației terenurilor aflate în extravilanul comunei Bogați.

Domeniul de aplicare:

- analiza situației existente, evidențierea disfuncționalităților și determinarea priorităților de intervenție în teritoriu;
- dezvoltarea durabilă a comunei Bogați;
- zonificarea funcțională a terenurilor și indicarea posibilităților de intervenție prin reglementări corespunzătoare;
- reactualizare P.U.G.;
- condiții și posibilități de realizare a obiectivelor de utilitate publică.


Planul prevede realizarea următoarelor obiective și investiții:

Obiectivele principale ale Planului Urbanistic General

- raportul optim dintre amenajarea generală a teritoriului și dezvoltarea urbanistică a localităților sale;
- relaționarea comunei cu teritoriul său administrativ și relaționarea suprateritorială;
- relaționarea din punct de vedere funcțional a spațiilor;
- stabilirea modului de utilizare a terenurilor din intravilan;
- delimitarea zonelor expuse la riscuri naturale sau antropice și reducerea vulnerabilității fondului construit (existent și viitor);
- delimitarea zonelor afectate de servituți publice, afectate de interdicții temporare și permanente de construire;
- evidențierea fondului construit și amenajat valoros din punct de vedere istoric și ambiental și propunerea unui sistem de protecție a acestuia;

Aviz de Mediu nr. 3 din 15.03.2018

Plan Urbanistic General al comunei Bogați, județul Argeș



- modernizarea și dezvoltarea echipării și a infrastructurii edilitare aferentă zonelor de extindere a intravilanului;
- creșterea calitatii vietii;
- activarea economiei locale;
- stabilirea reperelor necesare realizarii investitiilor de utilitate publica;
- precizarea condițiilor de amplasare și conformare a volumelor construite și amenajate;
- punerea la punct a sistemului de reglementare a activitatii constructive (certIFICATE de urbanism si autorizatii de construire).

➤ Spații verzi, sport, agrement, protecție

- Amenajarea zonelor verzi, a unor spații verzi de protecție între unitățile economice și vecinătăți; inserarea unor spații verzi amenajate pentru îmbunătățirea microclimatului;
- extinderea și întreținerea suprafeței alocate spațiilor verzi prin amenajarea de:
 - zone plantate de protecție sanitara a locuintelor, în jurul cimitirelor (perimetral 50 m lățime), acolo unde nu sunt încă construite locuinte pe loturi;
 - spații verzi aferente dotărilor publice ce vor fi întreținute și reamenajate: creșe, grădinițe, școli, unități sanitare sau de protecție socială, instituții, edificii de cult: 10% din suprafata ocupata de institutii si servicii de interes public;
 - culcuare de protecție față de infrastructura tehnică: plantații cu rol de protecție în zonele industriale, depozitari, unitati agricole: - 20% din suprafata ocupata de unitati industriale si depozite, unitati agrozootehnice;
- regularizarea cursurilor de apă și apărări de mal;
- salubritizarea văilor cursurilor de apă, a șanțurilor și rigolelor stradale pentru prevenirea inundațiilor;

➤ Echipare edilitară

- Extinderea rețelei de distribuție apă potabilă, cu toate echipamentele aferente, în zonele încă neacoperite (pe anumite strazi si in zonele rezervate pentru dezvoltari viitoare, în momentul lansării unor proiecte de investiții). Lungimea aproximativă a extinderii rețelelor de alimentare cu apă este de 15,59 km.
- Extinderi de rețea de canalizare în lungime de 55 km și următoarele micro stații de epurare:
 - stația de epurare pentru satul Glâmbocel, în partea de sud a acestuia, pe malul drept al Văii Glîmbocului;
 - stația de epurare pentru satul Dumbrava, în partea de sud a acestuia, pe malul drept al Văii Jugarului.
- Amenajarea de șanțuri și rigole pe marginea drumurilor pentru colectarea apelor pluviale din zonele de locuit și dirijarea către receptorul natural.

➤ Mediul urban și infrastructura rutieră

- Consolidarea și refacerea infrastructurii rutiere ce traversează teritoriul administrativ al comunei.

➤ Conservarea resurselor naturale

- Eficientizarea energetică prin:
 - realizarea rețelei de gaze naturale;



- folosirea de echipamente de producere a energiei electrice din surse neconvenționale (solară, biomasă, etc.).

➤ **Riscuri naturale**

- Delimitarea zonelor cu riscuri naturale;
- Instituirea zonei de "interdicție de construire" în zonele cu risc natural;
- Realizarea de lucrări privind eroziuni de maluri, inundații, zone cu probabilitate de producere alunecări de teren.

➤ **Managementul deșeurilor**

- Colectarea selectivă și depozitarea temporară a deșeurilor în punctele de colectare;
- Colectarea (preluarea) ritmică a deșeurilor menajere și transportul acestora la depozitul ecologic.

➤ **Probleme de mediu**

- Lipsa echipării edilitare corecte în satele comunei - necesitatea extinderii sistemului centralizat de alimentare cu apă, în lipsa rețelei de canalizare, apele uzate fiind redat în circuitul natural prin puturi absorbante și haznale; lipsa rețelei de gaz metan pentru satele comunei conduce la utilizarea combustibililor fosili.
- Depozitarea controlată a deșeurilor menajere și industriale - se realizează prin sistemul de colectare implementat la nivel județean, în containere închise din PVC care sunt golite săptămânal și transportate la deponia zonala.
- Eliminarea stocării temporare a dejecțiilor animaliere pe sol.
- Consolidări de maluri; sunt avute în vedere lucrările de protecție a localităților la inundații prin programele de reducere a riscului.
- Profile și amenajări necorespunzătoare ale zonei strazilor și drumurilor clasate;
- Intersecții, poduri și podețe ce necesită amenajări specifice și reabilitări;
- Terenuri cuprinse în intravilan pentru care nu există cai rutiere de acces carosabil amenajat, lipsa serviciilor turistice pentru valorificarea monumentelor naturii și a siturilor istorice existente pe raza comunei.
- Organizarea sistemelor de spații verzi; creșterea suprafețelor spațiilor verzi până la atingerea de 26 mp/locuitor, se va face prin plantări în zona adiacentă trotuarelor aferente drumurilor publice; culoare de protecție față de infrastructura tehnică: plantații cu rol de protecție în zonele industriale, depozitari, unități agricole.

➤ **cu următoarele condiții:**


Se va limita impactul asupra factorilor de mediu atât în faza de execuție cât și în faza de exploatare prin respectarea următoarelor condiții:

1. Titularul planului are obligația evaluării efectelor cumulate asupra factorilor de mediu ale obiectivelor care se vor realiza în cadrul planului, ținând cont de gradul de suportabilitate al zonei.

2. Măsuri pentru protejarea factorului de mediu „AER”

- materialele de construcții pulverulente se vor manipula în așa fel încât să se reducă la minim nivelul particulelor ce pot fi antrenate de curenții atmosferici;

Aviz de Mediu nr. 3 din 15.03.2018
Plan Urbanistic General al comunei Bogăți, județul Argeș



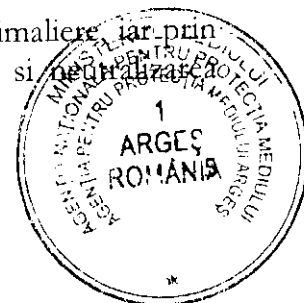
- masuri pentru evitarea disipării de pamant si materiale de construcții pe carosabilul drumurilor de acces;
- se interzice depozitarea de pământ excavat sau materiale de construcții in afara amplasamentului obiectivelor si in locuri neautorizate;
- orientarea în viitor pentru implementarea de tehnologii cu potențial cat mai redus de poluare;
- organizarea eficientă a proceselor de producție și monitorizarea emisiilor atât în etapa de execuție cat și în etapa de exploatare;
- crearea de perdele de protecție in jurul surselor cu potențial de emisie (stație de epurare);
- creșterea suprafețelor ocupate cu spatii verzi in jurul locuințelor individuale;
- monitorizarea nivelului imisiilor de poluanți atmosferici atât in etapa de execuție cat si in etapa de exploatare;
- nu se vor introduce substanțe poluante in sol si nu se va modifica structura solului;
- realizarea in gospodăriile individuale, unitati economice si unitati publice, de puncte (platforme) special amenajate in vederea colectării si depozitarii temporare a deșeurilor;
- serviciul de colectare si transport se va realiza printr-un operator de salubritate autorizat;

3. Masuri pentru protejarea factorului de mediu „APĂ”

- se vor proteja sursele, construcțiile si instalațiile de alimentare cu apa potabila si rețelele de distribuție prin instituirea zonelor de protecție sanitară;
- se vor figura in cadrul Planului Urbanistic General, ca zone cu interdicție definitiva pentru construcții, zonele de protecție a stațiilor de pompare, de clorinare si a rezervoarelor;
- se va efectua in vederea încadrării indicatorilor in limitele admise de NTPA 001 din H.G. 188/2002 pentru aprobarea unor norme de descărcare in mediul acvatic a apelor uzate, modificata si completata prin HG. nr. 352/2005. Responsabilitatea monitorizării revine operatorului de apa;
- se va corela capacitatea sistemului de canalizare si epurare a apelor uzate cu capacitatea sistemului de alimentare cu apă;
- se interzice deversarea de ape uzate neepurate în receptori naturali;
- se vor constitui zone de protecție de-a lungul cursurilor de apa, conform Legii Apelor nr. 107/1996 cu modificările si completările ulterioare;
- se vor întreține cursurile de apa regularizate, in scopul protecției ecosistemelor acvatice, amenajarea podurilor si podețelor, rigolele din lungul drumurilor pentru scurgerea apelor provenite din precipitații sau zăpezi;
- se vor îmbunătăți planurile de acțiune si intervenție in caz de calamități naturale;

4. Măsuri pentru protejarea factorului de mediu „SOL, SUBSOL, APE SUBTERANE”

- se vor realiza puncte special amenajate in vederea colectării si depozitarii temporare a deșeurilor;
- se va implementa sistemul de colectare selectiva a deșeurilor;
- serviciul de colectare a deșeurilor va fi realizat printr-un operator de salubritate autorizat, potrivit legii;
- se interzice depozitarea deșeurilor pe rampe neautorizate;
- se va asigura un spațiu special amenajat pentru colectarea cadavrelor animaliere iar prin intermediul unor firme autorizate se va asigura preluarea, transportul si neutralizarea acestor deșeurii;



- se vor identifica locații și se vor construi platforme de stocare temporară a gunoierului de grajd, respectându-se prevederile HG. nr. 964/2000 privind Planul de acțiune pentru protecția apelor împotriva poluării cu nitrați proveniți din surse agricole;
- se vor respecta tehnologiile de utilizare și tratare a terenurilor cu îngrășăminte chimice;
- se vor comunica în scris fermierilor de pe teritoriul comunei, perioadele de interdicție pentru aplicarea pe terenurile agricole a îngrășămintelor organice;
- aplicarea îngrășămintelor organice și minerale cu respectarea măsurilor prevăzute în Codul de bune practici agricole pentru protecția apelor împotriva poluării cu nitrați din surse agricole;
- interzicerea administrării îngrășămintelor chimice și organice pe terenurile agricole situate în vecinătatea apelor de suprafață;
- interzicerea aplicării și vehiculării îngrășămintelor în zonele de protecție sanitară și hidrogeologică;
- se vor executa rețele de evacuare a apelor uzate în vederea evitării pierderilor accidentale pe sol și în subsol. Aceste rețele se vor dimensiona astfel încât să se evite pierderile accidentale în sol și în subsol;
- platforma parcarilor și cailor rutiere se va impermeabiliza, pentru evitarea poluării solului cu produse petroliere;
- se vor adopta soluții în vederea eliminării tuturor tipurilor de deșeuri. Aceste soluții trebuie să se raporteze la Planul Regional de Gestionare a deșeurilor pentru Regiunea 3 Sud Muntenia și la Planul Județean de Gestionare a deșeurilor pentru județul Argeș;
- consiliile locale sunt responsabile de neutralizarea cadavrelor de animale provenite din gospodăriile crescătorilor individuali de animale sau a celor găsite moarte pe teritoriul unității teritoriale administrative, respective pentru care nu se poate identifica proprietarul (Ordonanța nr. 47/2005, art. 9, alin 2);
- se vor detalia lucrările privind implantarea în sol a conductelor de aducțiune apă potabilă, precum și lucrările de realizare a stației de epurare și de colectare ape uzate menajere;
- se interzice deversarea uleiurilor uzate în apele de suprafață, apele subterane și în sistemele de canalizare;
- se interzice evacuarea pe sol sau depozitarea în condiții necorespunzătoare a uleiurilor uzate;
- se vor identifica soluții pentru eliminarea nămolului rezultat de la stațiile de epurare;
- în perioada execuției lucrărilor pe șantier, pentru substanțe chimice se vor prevedea măsuri de evitare a poluărilor accidentale prin stocarea temporară în magazii speciale, închise, cu ventilație, utilizând retenții corespunzătoare pentru substanțele lichide. Se vor prevedea materiale absorbante speciale pentru pierderile accidentale de substanțe;
- se va decapa strictul necesar de sol vegetal, surplusul se va depozita și folosi la umpluturi;
- conform prevederilor Legii nr. 211/2011 privind regimul deșeurilor:

art. 17:

„(1) Autoritățile administrației publice locale au obligația ca începând cu anul 2012 să asigure colectarea separată pentru cel puțin următoarele tipuri de deșeuri: hârtie, metal, plastic și sticlă.

(2) Producătorii de deșeuri și autoritățile administrației publice locale au următoarele îndatoriri:

a) să atingă, până în anul 2020, un nivel de pregătire pentru reutilizare și reciclare de minimum 50% din masa totală a cantităților de deșeuri, cum ar fi hârtie, metal, plastic și sticlă provenind din deșeurile menajere și, după caz, provenind din alte surse, în măsura în care aceste fluxuri de deșeuri sunt similare deșeurilor care provin din deșeurile menajere;

b) să atingă, până în anul 2020, un nivel de pregătire pentru reutilizare, reciclare și alte valorificări materiale, inclusiv operațiuni de umplere rambleiere care utilizează deșeuri pentru a

Aviz de Mediu nr. 3 din 15.03.2018

Plan Urbanistic General al comunei Bogați, județul Argeș



limitele admise de HG nr.188/2002, modificată și completată prin HG nr.352/2005, respectiv NTPA 002/2002 și NTPA 001/2002.

8. Măsuri pentru diminuarea efectelor inundațiilor din zonă

- se vor redimensiona podurile și podețele subdimensionate;
- se vor redimensiona profilele șanțurilor și se va realiza un sistem unitar de șanțuri și rigole pentru a prelua apele excedentare în urma precipitațiilor maxime;
- se vor reabilita apărările de mai în zonele unde acestea sunt compromise datorită eroziunii intense;
- se vor regulariza afluenții;
- se vor respecta prevederile Avizului de Gospodărire a Apelor nr. 41/02.03.2018, emis de ABA Argeș Vedea.

9. Măsuri propuse pentru a preveni, reduce și compensa orice efect advers asupra mediului pe perioada de execuție a lucrărilor în vederea implementării obiectivelor PUG:

- locurile unde vor fi construite organizările de șantier trebuie să fie stabilite astfel încât să nu aducă prejudicii asupra mediului prin emisii atmosferice, prin producere de accidente cauzate de traficul rutier din șantier, de manevrarea materialelor;
- trebuie evitată amplasarea organizărilor de șantier în apropierea unor zone sensibile, cum ar fi cursurile de apă care constituie surse de alimentare cu apă, lângă captările de apă subterană, sau trebuie asigurată respectarea condițiilor de protecție a acestora;
- se va avea în vedere supravegherea excavațiilor, acoperirea camioanelor care transporta material de umplutura pentru a respecta STAS 12574/1998;
- se interzice aruncarea oricărui fel de materiale în apă, prevederea de instrumente și cuve în caz de poluare cu hidrocarburi, prevederea cu instalații igienico-sanitare la organizare de șantier și la fiecare punct;
- se recomandă ca apele de tip menajer care vor rezulta din organizare de șantier să fie colectate în scopul evacuării cu vidanța și descărcării acestora în cea mai apropiată stație de epurare, pe baza de contract. Pentru punctele de lucru se recomandă utilizarea closetelor ecologice care vor fi vidanțate periodic;
- platforma organizării de șantier trebuie proiectată în așa fel încât apa meteorică să fie colectată printr-un sistem de danturi sau rigole, unde să se poată produce o sedimentare înainte de descărcare;
- supravegherea zonei și asigurarea protejării copacilor și vegetației limitrofe;
- interzicerea descărcării oricărui deșeurilor de construcții sau menajere în emisar sau mediu;
- interzicerea depozitării de pământ excavat sau materiale de construcții în afara amplasamentului obiectivului, în locuri neautorizate;
- utilizarea pământului excavat pentru reamenajare, restaurarea terenului;
- după desființarea șantierelor, terenul folosit temporar pentru organizare de șantier sau în alte scopuri, va fi redat în circulație;
- rețelele electrice provizorii și definitive și corpurile de iluminat vor fi protejate, verificate periodic și întreținute încă din faza de construcție;
- managementul deșeurilor menajere se va face în contextul respectării obiectivelor prevăzute în Planul Regional de Gestionare a Deșeurilor Regiunea 3 Sud - Muntenia - decembrie 2006” și a Planului Județean de Gestionare a Deșeurilor - 2008.



De îndeplinirea Programului de monitorizare este responsabil titularul planului. Acesta este obligat să depună anual, până la sfârșitul primului trimestru al anului ulterior realizării monitorizării, rezultatele Programului de monitorizare la APM Arges.

În caz de evenimente sau accidente cu impact semnificativ asupra mediului, titularul planului va informa APM Arges și GNM – CJ Argeș și populația din zonă, imediat ce acestea se produc și va suporta remedierea prejudiciile cauzate.

Titularul activității este obligat să ia toate măsurile necesare, în cazul încetării definitive a activităților, pentru evitarea oricărui risc de poluare și pentru aducerea amplasamentului și a zonelor afectate într-o stare care să permită reutilizarea acestora.

Respectarea următoarelor acte normative:


- Ordonanței de Urgență a Guvernului nr.195/2005 privind protecția mediului, aprobată prin Legea nr. 265/2006, cu amendamentele ulterioare.
- Legea apelor nr.107/1996, cu modificările și completările ulterioare.
- HG 351/2005, modificată și completată de HG nr.783/2006 privind aprobarea unor norme privind condițiile de descărcare în mediul acvatic a apelor uzate.
- HG nr. 964/2000 privind aprobarea Planului de acțiune pentru protecția apelor împotriva poluării cu nitrați din surse agricole și a înființării Comisiei și a Grupului de sprijin pentru aplicarea Planului de acțiune pentru protecția apelor împotriva poluării cu nitrați din surse agricole.
- Ordonanța nr.47/2005, aprobată cu modificări prin Legea nr.73/2006 privind reglementări de neutralizare a deșeurilor de origine animală.
- Legea nr. 211 din 15 noiembrie 2011 privind regimul deșeurilor.
- Legea nr.104/2011 privind calitatea aerului înconjurător.
- Decizia Comisiei 2014/955/UE din 18 decembrie 2014 de modificare a Deciziei 2000/532/CE de stabilire a unei liste de deșuri în temeiul Directivei 2008/98/CE a Parlamentului European și a Consiliului.
- OUG nr.59/2007 privind instituirea Programului național de îmbunătățire a calității mediului prin realizarea de spații verzi în localități, aprobată prin Legea nr. 343/2007.
- H.G nr.8 56/2002 privind evidența gestiunii deșeurilor și pentru aprobarea listei cuprinzând deșeurile, inclusiv deșeurile periculoase.
- Legea nr. 249/2015 privind modalitatea de gestionare a ambalajelor și deșeurilor de ambalaje.

Se va solicita la autoritatea competentă pentru protecția mediului emiterea actelor de reglementare corespunzătoare fiecărui plan de investiții (PUZ, PUD).

Emiterea **Avizului de Mediu** s-a făcut avându-se în vedere următoarele:

- analiza calității raportului de mediu și a proiectului de plan pe baza: documentației procedurii parcurse și a informațiilor grafice, a condus la concluzia ca proiectul de plan propus spre avizare asigură conformarea cu prevederile Hotărârii Guvernului nr. 1076/2004, integrând toate considerațiile justificate cu privire la mediu în pregătirea planului spre aprobare/adoptare;
- poziția manifestată de celelalte autorități consultate pentru desfășurarea procedurii de realizare a evaluării de mediu învederează un curent de opinie favorabil relativ la efectele implementării planului;

Aviz de Mediu nr. 3 din 15.03.2018
Plan Urbanistic General al comunei Bogați, județul Argeș



- Raportul de mediu, elaborat de SC ELHAZ CONSULT SRL și respectă conținutul-cadru prevăzut în anexa nr.2 la Hotărârea Guvernului nr.1076/2004;
- concluziile Raportului de mediu sunt favorabile implementării planului din perspectiva potențialelor efecte asupra mediului, sens în care releva ca proiectul de plan propus „răspunde problemelor de mediu identificate la nivel local. Implementarea planului generează efecte pozitive prin ameliorarea stării factorilor de mediu și prin potențarea calității vieții.”
- pe parcursul derulării procedurii de reglementare, publicul a fost înștiințat asupra depunerii solicitării avizului de mediu pe toate canalele de comunicare, inclusiv prin anunțuri repetate în presă, prin afișare pe pagina de internet a APM Argeș;
- nu au existat opinii din partea publicului.

Documentația care a stat la baza emiterii Avizului de Mediu conține:

- Prima versiune a planului, întocmită de SC AREAL DESIGN SRL;
- Regulament Local de Urbanism, întocmit de SC AREAL DESIGN SRL;
- Raport de Mediu, întocmit de SC ELHAZ CONSULT SRL;
- Plan de încadrare în teritoriu;
- Planșe desenate.

și următoarele avize/adrese eliberate de alte autorități:


- Aviz de Gospodărire a Apelor nr. 41/01.03.2018, emis de ABA Argeș Vedea.
- Aviz de amplasament favorabil nr. 17/2016, emis de SC CEZ DISTRIBUTIE SA;
- Punct de vedere nr. 1079138/21.03.2017, emis de ISU Argeș;
- Punct de vedere nr.509120/21.02.2017, emis de IPJ Argeș;
- Punct de vedere nr.3414/17.02.2017, emis de DSVSA Argeș;
- Aviz de principiu nr.4279645/17.03.2017, emis de MAI;
- Aviz favorabil nr.1792/26.04.2017, emis de Regia Autonomă Județeană de Drumuri Argeș;
- Aviz nr. DT/876, emis de MAN;
- Aviz condiționat nr. 100/05/03/01/B/AG/542/273, emis de TELEKOM;
- Punct de vedere nr. 5886/20.05.2016, emis de TRANSELECTRICA;
- Punct de vedere nr. 549/29.11.2016, emis de OMV Petrom;
- Punct de vedere nr. 14181/19.12.2016, emis de Direcția Silvică Argeș;
- Aviz favorabil nr.01/19.07.2017, emis de SC PAMA SRL;
- Aviz favorabil nr.1465764/28.02.2017, emis de Serviciul Român de Informații.

Mențiuni despre procedura de contestare administrativă și contencios administrativ.

Orice persoană care face parte din publicul interesat și care se consideră vătămată într-un drept al său ori într-un interes legitim se poate adresa instanței de contencios administrativ competente pentru a ataca, din punct de vedere procedural sau substanțial, actele, deciziile sau omisiunile autorității publice competente pentru protecția mediului, care fac obiectul participării publicului în procedura de realizare a evaluării de mediu pentru planuri și programe, prevăzută de Hotărârea Guvernului nr.1076/2004, cu respectarea prevederilor Legii contenciosului administrativ nr. 554/2004, cu modificările și completările ulterioare.

Actele sau omisiunile autorității publice competente pentru protecția mediului care fac

Aviz de Mediu nr. 3 din 15.03.2018
Plan Urbanistic General al comunei Bogăți, județul Argeș



obiectul participării publicului în procedura de realizare a evaluării de mediu pentru planuri și programe se atacă odată cu decizia de emitere a avizului de mediu.

Se pot adresa instanței de contencios administrativ competente și organizațiile neguvernamentale care promovează protecția mediului și îndeplinesc condițiile cerute de legislația în vigoare, considerând ca acestea sunt vătămăte într-un drept al lor sau într-un interes legitim.

Soluționarea cererii se face potrivit dispozițiilor Legii nr.554/2004, cu modificările și completările ulterioare.

Înainte de a se adresa instanței de contencios administrativ competente, persoanele care fac parte din publicul interesat și care se consideră vătămăte într-un drept sau într-un interes legitim, trebuie să solicite autorității publice emitente, în termen de 30 de zile de la data aducerii la cunoștința publicului a deciziei etapei finale revocarea respectivei decizii.

Autoritatea publică emitentă are obligația de a răspunde la plângerea prealabilă în termen de 30 de zile de la data înregistrării acesteia la acea autoritate.

Procedura administrativă prealabilă este gratuită.

Prezentul aviz de mediu este valabil de la data emiterii, pe toată perioada de valabilitate a *planului „Plan Urbanistic General al comunei Bogați”, județul Argeș* dacă nu intervin modificări ale acestuia.

Nerespectarea condițiilor prezentului aviz constituie contravenție și se pedepsește conform prevederilor legale în vigoare.

Prezentul Aviz de Mediu conține 11 pagini și a fost întocmit în 3 (trei) exemplare.

DIRECTOR EXECUTIV,
ing. Cristiana Elena SURDU

Șef Serviciu
Avize, Acorduri, Autorizații,
ecolog DENISA MARIA



Întocmit,

ing. Adina BICĂ