

**Agenția Națională pentru Protecția Mediului****Agenția pentru Protecția Mediului Argeș**

DECIZIA ETAPEI DE ÎNCADRARE
Nr. 267..... din 07.05.2018.....

Ca urmare a notificării adresate de **SC RCS&RDS SA**, cu sediul în municipiul București, str. Dr. Staicovici nr. 75, privind planul **PUZ: "Construire stație de bază pentru servicii de comunicații electronice"**, în comuna Dâmbovicioara, sat Podu Dâmboviței, pct. „PCT. Dealul Sasului”, jud. Argeș, înregistrată la APM Argeș cu nr. 5067/05.03.2018 în baza:

- HG nr. 1000/2012 privind reorganizarea și funcționarea Agenției Naționale pentru Protecția Mediului și a instituțiilor publice aflate în subordinea acesteia;
- OUG nr. 195/2005 privind protecția mediului, aprobată cu modificări prin Legea nr. 265/2006, cu modificările și completările ulterioare;
- HG nr. 1076/2004 privind stabilirea procedurii de realizare a evaluării de mediu pentru planuri și programe;
- OUG nr. 57/2007 privind regimul ariilor naturale protejate, conservarea habitatelor naturale, a florei și faunei sălbatice, cu modificările și completările ulterioare;
- Ord. nr. 19/2010 pentru aprobarea Ghidului metodologic privind evaluarea adecvată a efectelor potențiale ale planurilor sau proiectelor asupra ariilor naturale protejate de interes comunitar;
- Ord. nr. 2387/2011 pentru modificarea Ord. nr. 1964/2007 privind instituirea regimului de arie naturală protejată a siturilor de importanță comunitară, ca parte integrantă a rețelei ecologice europene Natura 2000 în România.

Agenția pentru Protecția Mediului Argeș

- ca urmare a consultării autorităților publice participante în cadrul ședinței Comitetului Special Constituit din data de 19.03.2018 și analizării completărilor înregistrate la APM Argeș cu nr. 8157/13.04.2018;
- în conformitate cu prevederile art.11, alin. (3) și a anexei nr. 1 – Criterii pentru determinarea efectelor semnificative potențiale asupra mediului din H.G. 1076/2004 privind stabilirea procedurii de realizare a evaluării de mediu pentru planuri și programe;

în lipsa comentariilor motivate din partea publicului interesat

decide:

Planul PUZ: "Construire stație de bază pentru servicii de comunicații electronice", în comuna Dâmbovicioara, sat Podu Dâmboviței, pct. „PCT. Dealul

AGENȚIA PENTRU PROTECȚIA MEDIULUI ARGEȘ

Str.. Egalității, Nr.. 50 A, mun.Pitești, Cod 110049

E-mail office@apmag.anpm.ro; Tel. 0248/213099; Fax. 0248/21320



Sasului", jud. Argeş, titular SC RCS&RDS SA nu necesită evaluare de mediu și nu necesită evaluare adecvată și se va supune adoptării fără aviz de mediu.

1. Caracteristicile planurilor și programelor cu privire, în special, la:

a) *gradul în care planul sau programul creează un cadru pentru proiecte și alte activități viitoare fie în ceea ce privește amplasamentul, natura, mărimea și condițiile de funcționare, fie în privința alocării resurselor:*

- din punct de vedere funcțional propunerea urmărește construirea unei stații de bază pentru servicii de comunicații electronice.

b) *gradul în care planul sau programul influențează alte planuri și programe, inclusiv pe cele în care se integrează sau care derivă din ele:*

Obiectul lucrării îl prezintă perimetrul aflat pe teritoriul administrativ al comunei Dâmbovicioara, ocupând o suprafață de 225.00 mp. Acesta se află în extravilan, având categoria de folosință pășune. Accesul se face din drumul de exploatare situat în partea de sud și care face legătura cu DN 73.

c) *relevanța planului sau programului în/pentru integrarea considerațiilor de mediu, mai ales din perspectiva promovării dezvoltării durabile: nu este cazul.*

d) *problemele de mediu relevante pentru plan - nu este cazul deoarece:*

- planul analizat se fundamentează pe principiul dezvoltării durabile, pe protejarea mediului și privește activități care să aibă în vedere o dezvoltare economică armonioasă. În etapa de realizare a proiectului se vor utiliza tehnologii prietenoase mediului, care respectă prevederile legale privind protecția acestuia;
- amplasarea viitoarelor construcții se va realiza în afara zonelor de siguranță a rețelelor edilitare.

e) *relevanța planului sau programului pentru implementarea legislației naționale și comunitare de mediu - reglementările urbanistice propuse ale planului analizat se vor realiza implementând legislația națională și comunitară de mediu.*

2. Caracteristicile efectelor și ale zonei posibil a fi afectate cu privire, în special, la:

a) *probabilitatea, durata, frecvența și reversibilitatea efectelor - nu este cazul.*

b) *natura cumulativă a efectelor: - nu este cazul*

c) *natura transfrontieră a efectelor – nu este cazul;*

d) *riscul pentru sănătatea umană sau pentru mediu (de exemplu, datorită accidentelor)- nu este cazul;*

e) *mărimea și spațialitatea efectelor (zona geografică și mărimea populației potențial afectate – nu este cazul;*

f) *valoarea și vulnerabilitatea arealului posibil a fi afectat, date de:*

(i) *caracteristicile naturale speciale sau patrimoniul cultural – nu este cazul;*

(ii) *depășirea standardelor sau a valorilor limită de calitate a mediului – nu este cazul;*


(iii) *folosirea terenului în mod intensiv:*

- Accesul în zona studiată se face din drumul de exploatare situat în parte de sud și care face legătura cu DN 73;
- terenul este situat în extravilanul comunei Dâmbovicioara; categoria de folosință: pășune.

AGENȚIA PENTRU PROTECȚIA MEDIULUI ARGEȘ

Str. Egalității, Nr. 50 A, mun. Pitești, Cod 110049

E-mail office@apmag.anpm.ro; Tel. 0248/213099; Fax. 0248/21320



g) efectele asupra zonelor sau peisajelor care au un statut de protejare recunoscut pe plan național, comunitar sau internațional: terenul se află în situl Natura 2000 cu codul ROSCI0194 Piatra Craiului și ROSPA0165 Piatra Craiului.

Descrierea sumară a propunerilor planului:

Zona studiată se afla în partea de nord-est a localității Podul Dambovitei, și are acces auto din drumul de exploatare, situat în partea de sud a terenului.

Bilant teritorial propus:

Suprafata teren = 225.00 mp;

Suprafata constructii tehnico – edilitare = 30.00 mp (13.35%);

Suprafata circulatii carosabile/pietonale și platforme betonate = 50.00mp (22.20%);

Suprafata spații verzi = 145.00 mp (65.45%);

Terenul care face obiectul PUZ-ului, situat în extravilan, are următorii vecini:

- pe latura de nord – Lot 1 Domeniu Public;
- pe latura de est – Lot 1 Domeniu Public;
- pe latura de sud – Drum de acces și Lot 1 Domeniu Public;
- pe latura de vest – Lot 1 Domeniu Public;

Proiectul își propune realizarea unei stații de emisie recepție ce constă în următoarele echipamente:

- Turn metalic ancorat de secțiune patrata H = 30m;
- Gard metalic împrejmuire incinta: suprafata dreptunghiulara, lungime = 40 ml;
- Platforma betonata pentru echipamente 2x1.5 m;
- Echipament Minishelter 1.3 tone;
- Instalatia de alimentare cu energie electrica.
- Suportii turnului.

Antenele ce urmeaza a fi instalate sunt:


Sector	Tip	Inaltime (m)	Azimut(°)	Tip Feeder	Lungime Feeder (m)	Conexiune
S1/RF1	ADU451720	27.5	55°	FO	40m	Jumperi 4x11m
S2/RF2	ADU451720	27.5	185°	FO	40m	Jumperi 4x11m
S3/RF3	ADU451720	27.5	255°	FO	40m	Jumperi 4x11m
S4/RF4	ADU451720	27.5	340°	FO	40m	Jumperi 4x11m
MW1	Ø0.6 m	26.5	180°	RG213	50m	Minishelter
MW2	Ø0.6 m	26.5	273°	RG213	50m	Minishelter

Antenele radio vor fi montate pe 4 suporturi, din teava galvanizata, diametru 60x3mm de lungime 3m.

AGENȚIA PENTRU PROTECȚIA MEDIULUI ARGEȘ

Str. Egalității, Nr. 50 A, mun. Pitești, Cod 110049

E-mail office@apmag.anpm.ro; Tel. 0248/213099; Fax. 0248/21320



Antenele MW vor fi montate pe cate un suport de fata din teava galvanizata, diametru 114x4 mm/1m.

Modulele vor fi instalate pe 4 suporti, din teava galvanizata, diametru 60x3mm/1m lungime.

Se vor instala 8 Module pentru RF, la H=21.00m.

Suportii vor fi legati la centura de egalizare potential superioara a pilonului.

Planul se refera la constructiile si confectiile metalice aferente pilonului metalic de 30m inaltime, fundatii, imprejmuire gard panouri plasa si sarma ghimpata, poarta acces.

Retragerile zonei edificabile sunt:

- fata de limita frontala a terenului: 2.00 m;
- fata de limita posterioara a terenului: 2.00 m;
- fata de limitele laterale ale terenului : 2.00 m;

Inaltimele maxime propuse sunt de 31.00 m la limita superioara a lampii de balizaj.

Funcțiunile propuse se vor dezvolta astfel:

- Zona constructii aferente lucrarilor tehnico edilitare – telecomunicatii;
- Circulații pietonale de incinta si platforme betonate;
- Amenajare spatii verzi;

Principala functiune propusa pentru zona studiata este zona pentru constructii aferente lucrarilor tehnico edilitare, cu spatii anexe.

Se vor respecta conditiile impuse de Regulamentul local de urbanism, aferent Planului Urbanistic Zonal.

Se propune introducerea in intravilan a suprafetei de 225.00 mp teren arabil.

POT maxim = 30.00 %.

CUT maxim = 0.50

Acesti indicatori urbanistici se refera la raportul dintre aria construita la sol si suprafata terenului considerat (POT) si raportul dintre aria desfasurata a constructiilor si suprafata terenului considerat (CUT).

Spatiile libere vor fi plantate cu gazon si agrementate cu plante decorative in procent minim de 20%.

Amenajare parcare: se va realiza o platforma care sa fie utilizata de catre masinile ce se vor ocupa de mentenanta si service-ul releului de telecomunicatii. Nu s-au prevazut parcaje publice.

Alimentare cu apă:

- nu este cazul;

Canalizare menajera, canalizare pluvială:

- apele pluviale de pe platformele de acces, trotuare si suprafete placate, vor fi colectate in santuri deschise si dirijate catre rigola drumului de acces.

Alimentare cu energie electrică:

- obiectivul se va racorda la rețeaua electrică existentă în zonă;


Documentația conține:

- Notificare întocmită de SC LORIDAN SOFTING SRL;
- Prima versiune de plan, întocmită de SC LORIDAN SOFTING SRL;
- Regulament Local de Urbanism, întocmit de SC LORIDAN SOFTING SRL;

AGENȚIA PENTRU PROTECȚIA MEDIULUI ARGEȘ

Str. Egalității, Nr. 50 A, mun. Pitești, Cod 110049

E-mail office@apmag.anpm.ro; Tel. 0248/213099; Fax. 0248/21320



- Certificat de urbanism nr. 51/14.11.2017, eliberat de Primăria comunei Dâmbovicioara;
- Anunțuri publice;
- Dovada achitării tarifului;
- Certificat de înregistrare, CUI nr. 5888716;
- Hotărâre nr. 4/27.01.2016 privind închirierea suprafeței de 200 mp teren, emisă de C.L. al comunei Dâmbovicioara;
- Memoriu de prezentare, întocmit de SC Koning&Berger Consulting SRL;
- Punctele de vedere ale autorităților prezente în CSC înscrise în procesul verbal nr. 6233/19.03.2018;
- Decizia etapei de încadrare nr. CFM 6/24 din 08.11.2017, emisă de APM Argeș;
- Aviz favorabil nr. 10264/25.08.2017, emis de Administrația Parcului Național Piatra Craiului;
- Plan de încadrare în zonă.

Obligațiile titularului:

- Respectarea legislației de mediu în vigoare.
- Respectarea propunerilor PUZ-ului.
- Respectarea celorlalte avize/acte de reglementare emise de alte autorități.
- Respectarea condițiilor impuse în Decizia etapei de încadrare nr. CFM 6/24 din 08.11.2017, emisă de APM Argeș;
- Se va solicita la autoritatea competentă pentru protecția mediului emiterea actelor de reglementare corespunzătoare fiecărei etape a planului de investiții.

Informarea și participarea publicului la procedura de evaluare de mediu/procedura de evaluare adecvată:

APM Argeș a asigurat accesul liber al publicului la informație prin:

- anunțuri publicate de titular în ziarul „Curierul Zilei” în data de 02.03.2018 și 05.03.2018 privind depunerea notificării în vederea obținerii avizului de mediu;
- documentația depusă a fost accesibilă spre consultare de către public pe toată durata derulării procedurii de reglementare la sediul APM Argeș;
- anunț public privind luarea deciziei etapei de încadrare afișat pe pagina de internet a APM Argeș în data de 25.04.2018.
- anunț privind luarea deciziei etapei de încadrare publicat de către titular în data de 26.04.2018 la sediul Primăriei comunei Dâmbovicioara.

Prezenta decizie poate fi contestată în conformitate cu prevederile **Legii contenciosului administrativ nr. 554/2004** cu modificările și completările ulterioare.

DIRECTOR EXECUTIV,
ing. Cristiana Elena SURDU

Șef Serviciu
Avize, Acorduri, Autorizații
ecolog Denisa MARIA

Întocmit,
ing. Adina BICĂ

AGENȚIA PENTRU PROTECȚIA MEDIULUI ARGEȘ
Str. Egalității, Nr. 50 A, mun. Pitești, Cod 110049

E-mail office@apmag.anpm.ro; Tel. 0248/213099; Fax. 0248/21320