



Agenția Națională pentru Protecția Mediului

Agenția pentru Protecția Mediului Argeș

DECIZIA ETAPEI DE ÎNCADRARE

Nr. 553 din 21.09.2018

Ca urmare a notificării adresate de **Obștea Moșnenilor Cascoe și Gruului de Mijloc în calitate de proprietar prin SC Lintescu Forest 2003 SRL** privind „**Amenajamentul fondului forestier proprietate privată– UP VI Cascoe, jud.Argeș**”, înregistrată la APM Arges cu nr.6151/16.03.2018, în baza:

- HG nr. 1000/2012 privind reorganizarea și funcționarea Agenției Naționale pentru Protecția Mediului și a instituțiilor publice aflate în subordinea acesteia;
- OUG nr. 195/2005 privind protecția mediului, aprobată cu modificări prin Legea nr. 265/2006, cu modificările și completările ulterioare;
- HG nr. 1076/2004 privind stabilirea procedurii de realizare a evaluării de mediu pentru planuri și programe;
- OUG nr. 57/2007 privind regimul ariilor naturale protejate, conservarea habitatelor naturale, a florei și faunei sălbatice, cu modificările și completările ulterioare;
- Ord. nr. 19/2010 pentru aprobarea Ghidului metodologic privind evaluarea adecvată a efectelor potențiale ale planurilor sau proiectelor asupra ariilor naturale protejate de interes comunitar;
- Ord. nr. 2387/2011 pentru modificarea Ord. nr.1964/2007 privind instituirea regimului de arie naturală protejată a siturilor de importanță comunitară, ca parte integrantă a rețelei ecologice europene Natura 2000 în România.

Agenția pentru Protecția Mediului Argeș

- ca urmare a consultării autoritatilor publice centrale participante în cadrul ședinței Comitetului Special Constituit din data de 02.07.2018 și a analizării completărilor înaintate;
- în conformitate cu prevederile art.13 și a anexei nr.1 – Criterii pentru determinarea efectelor semnificative potențiale asupra mediului din HG. nr. 1076/2004 privind stabilirea procedurii de realizare a evaluării de mediu pentru planuri și programe;
- în lipsa comentariilor motivate din partea publicului interesat;
- ca urmare a condițiilor impuse prin Avizul nr.43 din 25.05.2018, emis de Administrația siturilor Natura 2000 Munții Făgăraș și Piemontul Făgăraș


decide:

„**Amenajamentul fondului forestier proprietate privată– UP VI Cascoe, jud.Argeș**” **nu necesită evaluare de mediu și nu necesită evaluare adecvată și se va supune adoptării fără aviz de mediu.**

Descriere:

1. Suprafața fondului forestier

Suprafața totală a fondului forestier proprietate private aparținând U.P. **VI CASCOE** din județul Argeș, care face obiectul amenajării este de 878,2 ha.



2. Amplasamentul proprietății

Din punct de vedere administrativ-teritorial, suprafața luată în studiu se află pe raza U.A.T. Rucăr, județul Argeș.

În prezent, suprafața fondului forestier proprietate privată ce aparține U.P. VI CASCOE din județul Argeș este administrată de către Ocolul Silvic Păpușa Rucăr, din județul Argeș.

3. Repartiția fondului forestier pe categorii de folosințe

Repartiția fondului forestier pe folosințe se prezintă astfel:

- A. Păduri și terenuri destinate împăduririi și reîmpăduririi: 875,6 ha, din care:
- A1 – Păduri și terenuri destinate împăduriri pentru care se reglementează recoltarea de produse principale – 738,3 ha;
 - A2 – Păduri și terenuri destinate împăduriri pentru care nu se reglementează recoltarea de produse principale – 137,3 ha;
- B. Terenuri afectate gospodăririi pădurilor: 2,6 ha;
- C. Terenuri neproductive: stâncării, nisipuri, sărături, mlaștini, etc.: - ha;
- D. Terenuri scoase temporar din fondul forestier: - ha.

4. Zonarea funcțională

În concordanță cu obiectivele social-economice fixate, condițiile staționale existente, țelurile de gospodărire adoptate și structura reală a arboretelor, la actuala amenajare fondul forestier a fost încadrat în grupa I funcțională.

Categoriile funcționale propuse la noua amenajare sunt următoarele:

- 1.2A - păduri situate pe stâncării, pe grohotișuri, pe terenuri cu eroziune în adâncime, pe terenuri cu înclinare mai mare de 35° (T. II);
- 1.2C - benzi de pădure din jurul golurilor alpine, cu lățimi de 100-300 m, constituite cu ocazia lucrărilor de amenajare a pădurilor în funcție de panta și natura terenului, precum și de starea de vegetație a pădurilor respective (T. II);
- 1.2L - păduri situate pe substraturi litologice foarte vulnerabile la eroziuni și alunecări, cu pante până la 35° (T.IV).
- 1.2I - păduri situate pe terenuri cu înmlăștinare permanentă, de pe terase, lunci interioare (T.II).

Întreaga suprafață este inclusă în situl de importanță comunitară ROSCI0122 Munții Făgăraș.

5. Subunități de gospodărire

În raport cu obiectivele urmărite și funcțiile de producție și de protecție stabilite au fost constituite următoarele subunități de producție sau protecție:

S.U.P. A – codru regulat , sortimente obișnuite:	738,3 ha;
<u>S.U.P. M – păduri supuse regimului de conservare deosebită:</u>	<u>137,3 ha;</u>
Total U.P. VI CASCOE:	875,6 ha

6. Bazele de amenajare

S-au adoptat următoarele baze de amenajare :


Regimul: codru;

Compoziția țel: corespunzătoare tipului natural fundamental de pădure pentru arboretele exploatabile și compoziția țel la exploatabilitate pentru celelalte arborete

Exploatabilitatea: de protecție pentru arboretele încadrate în grupa I funcțională

Tratamente – nu sunt arborete exploatabile.

Ciclu - 110 ani.



Deoarece nu sunt arborete exploatabile în primele două decenii, unitatea de producție este în așteptare.

S-au prevăzut a se executa în deceniul care urmează următoarele cantități anuale de lucrări de îngrijire a arboretelor :

- degajări - - ha/an
- curățiri - - ha/an cu un volum de extras de - m³/an
- rărituri - 60,2 ha/an cu un volum de extras de 2104 m³/an

Cu tăieri de igienă se estimează că se parcurge anual suprafața de 46,5 ha cu un volum de extras de 41 m³/an.

Tăieri de conservare au fost prevăzute pe 4,3 ha/an, recoltându-se 160 m³/an.

7. Analiza și adoptarea planurilor decenale

- posibilitatea de produse principale s-au propus în arboretele din u.a. : - .
- degajări s-au propus în arboretele din u.a. : -
- curățiri s-au propus în arboretele din u.a. : 4D .
- rărituri s-au propus în arboretele din u.a. : 1B, 2, 3A, 4A, 5A, 6, 7A, 8A, 9A, 10A, 88A, 89A, 90A, 91A, 92B, 93, 94A, 95A, 96A, 96B, 97A, 97B, 98A, 99, 100.

Tăieri de conservare s-au propus în arboretele din u.a. : 3B, 9B, 10B, 90B, 91B, 94B.

8. Măsuri de reducere a impactului asupra habitatelor de interes comunitar:

Conservarea și ameliorarea biodiversității la cele patru niveluri ale acesteia (intraspecifică, interspecifică, ecosistemică și al peisajelor) este una din legitățile care stau la baza întocmirii proiectului de amenajarea pădurilor.

Pentru păstrarea biodiversității se recomandă următoarele:

✓ păstrarea a minim 5 arbori maturi, uscați sau în descompunere pe hectar, pentru a asigura un habitat potrivit pentru ciocnitori, păsări de pradă, insecte și numeroase plante inferioare (fungi, ferigi, briofite, etc) – în toate unitățile amenajistice;

✓ păstrarea arborilor cu scorburi ce pot fi utilizate ca locuri de cuibărit de către păsări și mamifere mici - în toate unitățile amenajistice;

✓ menținerea bălților, pâraielor, izvoarelor și a altor corpuri mici de apă, mlaștini, smârcuri, într-un stadiu care să le permită să își exercite rolul în ciclul de reproducere al peștilor, amfibienilor, insectelor etc. prin evitarea fluctuațiilor excesive ale nivelului apei, degradării digurilor naturale și poluării apei – în toate unitățile amenajistice;

✓ adaptarea periodizării operațiunilor silviculturale și de tăiere așa încât să se evite interferența cu sezonul de reproducere al speciilor animale sensibile, în special cuibăritul de primăvară și perioadele de împerechere ale păsărilor de pădure – în toate unitățile amenajistice;

✓ menținerea terenurilor pentru hrana vânatului și a terenurilor administrative la stadiul actual evitându-se împădurirea acestora;

✓ compozițiile țel și compozițiile de regenerare vor fi adaptate pentru a asigura compoziția tipică a habitatelor – în unitățile amenajistice propuse pentru completări, împăduriri sau promovarea regenerării naturale;

✓ realizarea unor lucrări de îngrijire și conducere prin care să se mențină și să se îmbunătățească starea de sănătate, stabilitatea și biodiversitatea naturală;

✓ executarea lucrărilor de îngrijire la timp;

✓ se va urmări conducerea arboretelor în regimul codru;

✓ se va urmări promovarea celui mai intensiv tratament posibil de aplicat în cazul arboretelor ajunse la vârsta exploatabilității, tratament ce permite totodată conservarea biodiversității;



✓ se va urmări promovarea compozițiilor de regenerare apropiate de cele ale tipurilor naturale fundamentale de pădure, iar în cazul regenerărilor artificiale, folosirea de material seminologic de proveniență locală;

✓ se va acorda o atenție deosebită arboretelor ce au fost identificate cu o stare de conservare nefavorabilă sau parțial favorabilă, determinându-se cauza pentru care au ajuns în această situație și încercând, dacă se poate, remedierea acestei stări;

✓ o atenție sporită se va acorda arboretelor din grupa I funcțională, de protecție, prin creșterea stabilității ecosistemice și asigurarea permanenței pădurii în spațiu și timp;

✓ ameliorarea permanentă a stării fitosanitare a arboretelor și luarea măsurilor necesare pentru prevenirea incendiilor;

✓ recoltarea rațională și ecologică a ciupercilor și fructelor de pădure comestibile și a speciilor de plante medicinale;

✓ reconstrucția ecologică a unor arborete necorespunzătoare în raport cu noile funcții pe care trebuie să le exercite, refacerea desimii arboretelor rărite sub acțiunea factorilor vătămători periculoși, ameliorarea compoziției arboretelor artificiale sau parțial derivate;

✓ respectarea normelor de exploatare a masei lemnoase și evitarea pe cât posibil a rănirii arborilor rămași pe picior sau a semințișului în cazul tratamentelor.

9. Măsuri pentru reducerea impactului asupra speciilor de interes comunitar

9.1 Măsuri de reducere a impactului asupra mamiferelor:

Pentru a evita producerea de schimbări fundamentale în ceea ce privește starea de conservare al populațiilor de carnivore, se vor evita pe cât posibil:

✓ Exploatarea masivă a exemplarelor mature de fag care fructifică abundent;

✓ Organizarea unor parchete de exploatare în zonele favorabile existenței unor bârloguri în perioada noiembrie – martie;

✓ Organizarea simultană de parchete de exploatare pe suprafețe învecinate.

9.2 Măsuri de reducere a impactului asupra speciilor de amfibieni:

Pentru a menține starea de conservare favorabilă a populațiilor de amfibieni, se vor evita pe cât posibil următoarele activități:

✓ Degradarea zonelor umede, desecări, drenări sau acoperirea ochiurilor de apă;

✓ Depozitarea rumegusului sau a resturilor de exploatare în zone umede;

✓ Bararea cursurilor de apă;

✓ Astuparea podurilor sau podetelor cu material levigat sau cu resturi de vegetație.

9.3 Măsuri de reducere a impactului asupra speciilor de pești:

Pentru a menține starea de conservare favorabilă a populațiilor de pești, se va avea în vedere:

✓ În cadrul parcelelor limitrofe cursurilor de apă tehnicile de exploatare a masei lemnoase vor fi aplicate astfel încât să fie asigurată integralitatea ecosistemelor acvatice;

✓ În lungul cursurilor de apă va fi pastrată o zonă tampon de 50 m pe ambele maluri;

✓ Traversarea paraielor cu busteni se va face obligatoriu pe podete de lemn iar platformele primare și organizările de santier vor fi amplasate la o distanță de minim 50 de metri de albia minoră a paraielor.

9.4 Măsuri de reducere a impactului asupra speciilor de nevertebrate:

Pentru a menține starea de conservare favorabilă a populațiilor de nevertebrate, se vor aplica următoarele măsuri:



Carabus variolosus

- ✓ conservarea arborilor batrani, doborati de fag din lungul malurilor paraielor de munte;
- ✓ evitarea degradarii malurilor pietroase;
- ✓ evitarea amplasarii rampelor in vecinatatea malurilor si interzicerea depozitarii rumegusului de-a lungul apelor.

Rosalia alpina

- ✓ păstrarea a cel puțin 5 exemplare de fag de cea mai mare dimensiune per hectar.

b) gradul in care planul influenteaza alte planuri si programe, inclusiv pe cele in care se integreaza sau care deriva din ele – in zona nu sunt propuse alte planuri sau programe.

c) relevanta planului in/pentru integrarea consideratiilor de mediu, mai ales din perspectiva promovarii dezvoltarii durabile

- amenajamentul isi propune conservarea, protectia si imbunatatirea calitatii mediului, au ca principal obiectiv conservarea genofondului si ecofondului forestier, inclusiv a speciilor și habitatelor pentru care a fost desemnat situl de importanță comunitară ROSCI0122 Munții Făgăraș.
- întreaga suprafață a fondului forestier de 878,2 ha ce aparține U.P. VI Cascoe este inclusă în aria naturală protejată "Natura 2000" – situl de importanță comunitară ROSCI0122 – Munții Făgăraș
- amenajamentul prevede decat lucrări de conducere si ingrijire a arboretelor la lucraile de conservare si la lucrarile de impadurire si ingrijire a culturilor.

d) probleme de mediu relevante pentru plan:

Prin amenajament se încearcă să se îmbine cat mai armonios potentialul bioproductiv ecoproductiv al ecosistemelor forestiere cu cerințele actuale ale societății, fără a altera biodiversitatea, natura și stabilitatea pădurilor.

Avand în vedere că aplicarea prevederilor amenajamentului:

- nu duce la reducerea exemplarelor din speciile de interes comunitar;
- nu duce la o reducere sau fragmentare a habitatelor;
- modul de gospodărire asigură menținerea și conservarea habitatelor, aceasta reprezentand un obiectiv principal al amenajamentului,


se poate afirma că nu se poate identifica un impact negativ, nici direct, nici indirect, atat pe termen scurt cat și pe termen lung.

Prin măsurile propuse swe amenajamntul silvic se realizează gospodărirea durabilă a poădurilor, în concordanță cuprincipiile științifice moderne, cu regimul silvic, asigurand conservarea și ameliorarea ecosistemelor forestiere.

e) relevanta planului pentru implementarea legislatiei nationale si comunitare de mediu- s-au luat in considerare prevederile:

1. Legea nr. 46/2008 – Codul Silvic, cu modificarile si completarile ulterioare;
2. Directiva Consiliului European 92/43 EEC referitoare la conservarea habitatelor natural si a florei si faunei salbatice;
3. Ord. MMP nr. 2387/2011 pentru modificarea Ordinului ministrului mediului si dezvoltarii durabile nr. 1964/2007 privind instituirea regimului de arie naturala protejata a siturilor de importanta comunitara, ca parte integranta a retelei ecologice europene Natura 2000 in Romania;
4. HG nr.971/2011 privind modificarea si completarea HG nr.1284/2007 privind declararea ariilor de protectie speciala avifaunistica ca parte integranta a retelei ecologice europene Natura 2000 in Romania.

2. Caracteristicile efectelor si ale zonei posibil a fi afectate cu privire, in special la



a) *probabilitatea, durata, frecvența și reversibilitatea efectelor:*

În deceniul de aplicare al amenajamentului s-au propus lucrări de îngrijire, protecție și conducere a arboretelor:

b) *natura cumulativă a efectelor: - nu este cazul;*

c) *natura transfrontieră a efectelor – nu este cazul;*

d) *riscul pentru sănătatea umană sau pentru mediu (de exemplu, datorită accidentelor) – nu este cazul;*

e) *marimea și spațialitatea efectelor (zona geografică și marimea populației potențial afectate-*

- lucrările silvice sunt propuse pe suprafețe limitate de teren;

f) *valoarea și vulnerabilitatea arealului posibil a fi afectat, date de :*

(i) *caracteristicile naturale speciale sau patrimoniul cultural – nu este cazul;*

(ii) *depasirea standardelor sau a valorilor limita de calitate a mediului – nu este cazul;*

(iii) *folosirea terenului în mod intensiv – nu este cazul.*

g) *efectele asupra zonelor sau peisajelor care au un statut de protecție recunoscut pe plan național, comunitar sau internațional:*

- măsurile de gospodărire a pădurilor, prescrise de „**Amenajamentul fondului forestier proprietate privată– UP VI Cascoe, jud.Argeș**” sunt în spiritul administrării durabile a acestor resurse, fiind acoperitoare pentru asigurarea unei stări favorabile de conservare atât a habitatelor forestiere luate în studiu, cât și a speciilor de interes comunitar ce se regăsesc în suprafața cuprinsă de el.

Măsurile de gospodărire a pădurilor, prescrise de sunt în spiritul administrării durabile a acestor resurse, fiind acoperitoare pentru asigurarea unei stări favorabile de conservare a habitatelor forestiere luate în studiu, cât și a speciilor de interes comunitar ce se regăsesc în suprafața cuprinsă de el.

Pentru conservarea biodiversității se vor respecta și măsurile prevăzute de OUG nr. 57/2007 privind regimul ariilor naturale protejate, conservarea habitatelor naturale, a florei și faunei sălbatice, cu modificările și completările ulterioare, astfel:

1. Pentru speciile de plante și animale sălbatice terestre, acvatice și subterane, care trăiesc atât în ariile naturale protejate, cât și în afara lor, sunt interzise:

a) orice formă de recoltare, capturare, ucidere, distrugere sau vătămare a exemplarelor aflate în mediul lor natural, în oricare dintre stadiile ciclului lor biologic;

b) perturbarea intenționată în cursul perioadei de reproducere, de creștere, de hibernare și de migrație;

c) deteriorarea, distrugerea și/sau culegerea intenționată a cuiburilor și/sau ouălor din natură;

d) deteriorarea și/sau distrugerea locurilor de reproducere ori de odihnă;

e) recoltarea florilor și a fructelor, culegerea, tăierea, dezrădăcinarea sau distrugerea cu intenție a acestor plante în habitatele lor naturale, în oricare dintre stadiile ciclului lor biologic;

f) deținerea, transportul, vânzarea sau schimburile în orice scop, precum și oferirea spre schimb sau vânzare a exemplarelor luate din natură, în oricare dintre stadiile ciclului lor biologic.

2. În vederea protejării tuturor speciilor de păsări, inclusiv a celor migratoare, sunt interzise:

a) uciderea sau capturarea intenționată, indiferent de metoda utilizată;

b) deteriorarea, distrugerea și/sau culegerea intenționată a cuiburilor și/sau ouălor din natură;

c) culegerea ouălor din natură și păstrarea acestora, chiar dacă sunt goale;



d) perturbarea intenționată, în special în cursul perioadei de reproducere sau de maturizare, dacă o astfel de perturbare este relevantă în contextul obiectivelor prezentei ordonanțe de urgență;

e) deținerea exemplarelor din speciile pentru care sunt interzise vânzarea și capturarea;

f) vânzarea, deținerea și/sau transportul în scopul vânzării și oferirii spre vânzare a acestora în stare vie ori moartă sau a oricăror părți ori produse provenite de la acestea, ușor de identificat.

În situația apariției unor calamități naturale (doborături de vânt și rupturi de zapada) se propun următoarele măsuri pe tipuri funcționale:

- semnalarea de către personalul silvic de teren prin rapoarte a apariției doborărilor/rupturilor de vânt sau de zapada și a celorlalți factori destabilizatori;
- măsurarea suprafețelor afectate de doborături sau rupturi de vânt în masa, atacuri de ipidae pe suprafețe mari;
- punerea în valoare a masei lemnoase și suprafețele calamitate, valorificarea acestora prin licitații pe picior, licitații de prestări servicii, etc.;
- extragerea arborilor afectați (prin tăieri de igienă sau prin tăieri accidentale);
- extragerea integrală a materialului lemnos, urmată de împăduriri cu specii aparținând tipului natural fundamental de pădure;
- schimbarea compoziției-țel de regenerare;
- măsuri de protecție pe lizierele deschise, perimetrare doborărilor de vânt și rupturi în masa pentru preîntâmpinarea atacurilor de ipidae și combaterea acestora;
- pentru volumul recoltat din calamități se vor face precomptările necesare în sensul opririi de la tăiere a unui volum echivalent de produse principale din planul decenal al ocolului pentru volume mici, iar în cazul unor volume ce depășesc planul decenal de recoltare a produselor principale se vor face precomptări la nivel de Direcție Silvică.

Pentru conservarea biodiversității se vor respecta și condițiile impuse prin Avizul nr.43 din 25.05.2018, emis de Administrația siturilor Natura 2000 Munții Făgăraș și Piemontul Făgăraș și Planul de Management al siturilor Natura 2000 Munții Făgăraș și Piemontul Făgăraș.

Respectarea prevederilor Legii nr.46/2008, cu modificările și completările ulterioare – Codul Silvic:

- este interzisă includerea pădurilor în intravilan;
- respectarea regimului silvic este obligatorie pentru toți proprietarii sau deținătorii de fond forestier;
- conservarea și ameliorarea biodiversității se realizează prin:
 - a) conservarea peisajului forestier mozaicat prin menținerea luminișurilor, poienilor, terenurilor pentru hrană și liniștea faunei sălbatice și a habitatelor marginale;
 - b) crearea de arborete cu structuri diversificate, având compoziții conforme tipului natural fundamental de pădure și aplicând tratamente intensive, precum și alte practici silvice favorabile conservării și ameliorării biodiversității și regenerării naturale a arboretelor;
 - c) conservarea în limitele ecologice necesare a lemnului mort aflat pe sol și pe picior."
- autorizarea construcțiilor la distanțe mai mici de 50 m de liziera pădurii, în afara fondului forestier, se face cu avizul structurii teritoriale a autorității publice centrale care răspunde de silvicultură, în baza unei documentații depuse cu localizarea în coordonate stereografice 1970;
- schimbarea categoriei de folosință silvică a terenurilor cu destinație forestieră, pe perioada de aplicare a amenajamentului silvic, în altă categorie de folosință silvică se



aprobă prin ordin al conducătorului autorității publice centrale care răspunde de silvicultură;

- volumul maxim de lemn care se recoltează ca produse principale într-o unitate de gospodărire nu poate depăși posibilitatea acestora, stabilită prin amenajamentul silvic, pentru perioada de valabilitate a acestuia;
- valorificarea masei lemnoase pe picior se face doar către operatori economici atestați; un operator economic/grup de operatori economici poate cumpăra la licitație sau negociere, după caz, materiale lemnoase rezultate din produse principale sau accidentale I, sub formă de lemn rotund fasonat la drum auto, doar în cazul în care asigură prin capacitatea proprie procesarea a cel puțin 40% din materialul lemnos achiziționat;
- un operator economic/grup de operatori economici nu poate achiziționa/procesa mai mult de 30% din volumul dintr-un sortiment industrial de masă lemnoasă din fiecare specie, stabilit ca medie a ultimilor 3 ani în baza actelor de punere în valoare autorizate la exploatare și exploatare la nivel național, indiferent de forma de proprietate.
- produsele nelemnoase specifice fondului forestier se recoltează în conformitate cu normele tehnice aprobate prin ordin al conducătorului autorității publice centrale care răspunde de silvicultură;
- exploatarea masei lemnoase se face după obținerea autorizației de exploatare și predarea parchetului, cu respectarea regulilor silvice și în conformitate cu instrucțiunile privind termenele, modalitățile și perioadele de colectare, scoatere și transport ale materialului lemnos, aprobate prin ordin al conducătorului autorității publice centrale care răspunde de silvicultură. În zonele de deal și de munte se dă prioritate tehnologiilor bazate pe funiculare;
- exploatarea masei lemnoase se face doar de operatori economici atestați de către comisia de atestare, care funcționează în cadrul asociației patronale și profesionale din domeniul forestier recunoscută la nivel național.
fac excepție de la prevederile alin. (2) proprietarii de fond forestier, persoane fizice, care pot exploata, fără atestare, din proprietatea lor un volum de până la 20 mc/an, în condițiile legii;
- materialele lemnoase, indiferent de proveniența lor, se transportă numai însoțite de documente specifice de transport, din care să rezulte cu certitudine legalitatea provenienței acestora;
- sunt interzise primirea spre încărcare și transportul cu orice mijloace de transport al materialelor lemnoase neînsoțite de documentele de transport prevăzute la alin.(1).
- Între suprafețele parcurse cu tăieri rase se va păstra o distanță de minimum două lățimi de arbori;
- realizarea într- un arboret a unei tăieri rase prin alăturare cu altă tăiere rasă este permisă numai după închiderea stării de masiv în suprafață tăiată anterior.

În cazul apariției oricărui tipuri de calamități se va raporta situația la MM și APM Argeș în vederea analizei și stabilirii măsurilor de protecție a pădurilor și exploatare după caz, urmate de împaduriri.

Documentația conține:

- Notificarea depusă de Obștea Moșnenilor Cascoe și Gruului de Mijloc în calitate de proprietar prin SC Lintescu Forest 2003 SRL.
- Amenajamentul fondului forestier proprietate privată ce aparține Obștea Moșnenilor Cascoe și Gruului de Mijloc întocmit de SC Lintescu Forest 2003 SRL.
- Proces Verbal nr.21/15.02.2018 - Conferința a II-a de amenajare a Amenajamentul fondului forestier proprietate privată.



- Aviz nr.43 din 25.05.2018, emis de Administrația siturilor Natura 2000 Munții Făgăraș și Piemonul Făgăraș.
- Anunturi publice.
- Dovada achitarii tarifului.

Obligatiile titularului:

- Titularul avizului de mediu are obligatia de a mentine si de a nu periclita starea de conservare favorabila a speciilor si habitatelor naturale precum si de a asigura integritatea Retelei Ecologice Europene Natura 2000/ ariilor naturale protejate;
- Respectarea prevederilor Aviz nr.43 din 25.05.2018, emis de Administrația siturilor Natura 2000 Munții Făgăraș și Piemonul Făgăraș.
- Respectarea legislației de mediu în vigoare.

Informarea și participarea publicului la procedura de evaluare de mediu/procedura de evaluare adecvată:

- APM Arges a asigurat accesul liber al publicului la informatie prin:
- anunturi publicate de titular in ziarul „Național” in data de 13.03.2018 și 16.03.2018 privind depunerea notificarii in vederea obtinerii avizului de mediu;
- documentatia depusa spre consultare de catre public pe toata durata derularii procedurii de reglementare la sediul APM Arges si Obștea Moșnenilor Cascoe și Gruului de Mijloc în calitate de proprietar prin SC Lintescu Forest 2003 SRL.
- anunt public privind luarea deciziei etapei de incadrare afisat pe pagini de internet a APM Arges in data 19.07.2018;
- anunt publicat de titular in ziarul „ Național” în data de 24.07.2018 privind luarea deciziei etapei de incadrare.

Nu au existat comentarii/contestatii din partea publicului interesat/potential afectat pe parcursul procedurii de reglementare.

Prezenta decizie a etapei de incadrare contine 8 (opt) pagini si a fost emisa in 3 exemplare.

Prezenta decizie poate fi contestată în conformitate cu prevederile Legii contenciosului administrativ nr. 554/2004 cu modificările și completările ulterioare.

**DIRECTOR EXECUTIV,
ing. Cristiana Elena SURDU**

**p.Șef Serviciu
Avize, Acorduri, Autorizații
ecolog Denisa MARIA**



**Șef Serviciu
Calitatea Factorilor de Mediu
ec.dr.Sorina Cristina MARIN**

**Întocmit,
ing.Cristina MICU**

consilier juridic Gabriel GHITULESCU