



## Agenția Națională pentru Protecția Mediului

### Agenția pentru Protecția Mediului Argeș

DECIZIA ETAPEI DE ÎNCADRARE  
Nr. 583 din 05.09.2018

Ca urmare a notificării adresate de **Obștea Moșnenilor Slăniceni prin SC Silva Proiect Expert SRL** privind „**Amenajamentul fondului forestier proprietate privată aparținând Obștei Moșnenilor Slăniceni – UP II Slăniceni, jud.Argeș**”, înregistrată la APM Argeș cu nr.4591 din 26.02.2018, în baza:

- HG nr. 1000/2012 privind reorganizarea și funcționarea Agenției Naționale pentru Protecția Mediului și a instituțiilor publice aflate în subordinea acesteia;
- OUG nr. 195/2005 privind protecția mediului, aprobată cu modificări prin Legea nr. 265/2006, cu modificările și completările ulterioare;
- HG nr. 1076/2004 privind stabilirea procedurii de realizare a evaluării de mediu pentru planuri și programe;
- OUG nr. 57/2007 privind regimul ariilor naturale protejate, conservarea habitatelor naturale, a florei și faunei sălbatice, cu modificările și completările ulterioare;
- Ord. nr. 19/2010 pentru aprobarea Ghidului metodologic privind evaluarea adecvată a efectelor potențiale ale planurilor sau proiectelor asupra ariilor naturale protejate de interes comunitar;
- Ord. nr. 2387/2011 pentru modificarea Ord. nr. 1964/2007 privind instituirea regimului de arie naturală protejată a siturilor de importanță comunitară, ca parte integrantă a rețelei ecologice europene Natura 2000 în România.

#### Agenția pentru Protecția Mediului Argeș

- ca urmare a consultării autoritatilor publice centrale participante în cadrul ședinței Comitetului Special Constituit din data de 16.07.2018 și a analizării completărilor înaintate;
- în conformitate cu prevederile art.13 și a anexei nr.1 – Criterii pentru determinarea efectelor semnificative potențiale asupra mediului din HG. nr. 1076/2004 privind stabilirea procedurii de realizare a evaluării de mediu pentru planuri și programe;
- în lipsa comentariilor motivate din partea publicului interesat,

decide:

„**Amenajamentul fondului forestier proprietate privată aparținând Obștei Moșnenilor Slăniceni – UP II Slăniceni, jud.Argeș nu necesită evaluare de mediu și nu necesită evaluare adecvată și se va supune adoptării fără aviz de mediu.**”

Descriere:

#### 1. Suprafața fondului forestier

Suprafața fondului forestier ce aparține Obștei Moșnenilor Slăniceni – U.P. II Slăniceni, județul Argeș, este de 3498,12 ha (din care 146,54 ha pășuni împădurite).



AGENȚIA PENTRU PROTECȚIA MEDIULUI ARGEȘ

Strada Egalității, nr.50A, Pitești, jud. Argeș, Cod 110 049, Tel. 0248 213 099; Fax 0248 213 200

E-mail: [office@apmag.anpm.ro](mailto:office@apmag.anpm.ro); <http://apmag.anpm.ro>



Din punct de vedere administrativ-teritorial, suprafața luată în studiu, se află pe raza U.A.T. Aninoasa, Lerești, Berevoiești și Albeștii de Muscel, jud. Argeș.

În prezent suprafața fondului forestier proprietate privată aparținând Obștei Moșnenilor Slăniceni - U.P. II Slăniceni, județul Argeș, este administrată de către Ocolul Silvic Păpușa Rucăr.

### **3. Repartiția fondului forestier pe categorii de folosințe**

Repartiția fondului forestier pe folosințe se prezintă astfel:

- A. Păduri și terenuri destinate împăduririi și reîmpăduririi: 3148,49 ha, din care 2304,53 ha - păduri și terenuri destinate împăduririi pentru care se reglementează recoltarea de produse principale și 843,96 ha - păduri și terenuri destinate împăduririi pentru care nu se reglementează recoltarea de produse principale.
- B. Terenuri afectate gospodăririi silvice : 35,93 ha.
- C. Terenuri neproductive : 5,76 ha.
- D. Terenuri scoase temporar din fondul forestier: 307,94 ha.

### **4. Zonarea funcțională**

În concordanță cu obiectivele social-economice fixate, condițiile staționale existente, țelurile de gospodărire adoptate și structura reală a arboretelor, fondul forestier a fost încadrat, la actuala amenajare, în grupa I funcțională (1563,60 ha) și în grupa a-II-a funcțională (1584,89 ha), în următoarele categorii funcționale:

- categoria funcțională 1.1I – 96,39 ha, jnepenișurile din jurul golurilor alpine (T.II);
- categoria funcțională 1.2A – 506,06 ha, păduri situate pe stâncării, pe grohotișuri, pe terenuri cu eroziune în adâncime, pe terenuri cu înclinare mai mare de 35 grade (T.II);
- categoria funcțională 1.2C – 226,58 ha, benzile de pădure din jurul golurilor alpine, cu lățimi de 100-300 m (T.II);
- categoria funcțională 1.2I – 14,93 ha, pădurile situate pe terenuri cu înmlăștinare permanentă (T.II);
- categoria funcțională 1.2L - 578,14 ha, pădurile situate pe terenuri cu substraturi litologice foarte vulnerabile la eroziuni și alunecări, cu pante de până la 35 grade (T.IV);
- categoria funcțională 1.5M – 141,50 ha - ariile naturale protejate Natura 2000 – Râul Târgului-Argeșel-Râușor (ROSCI0381), Munții Făgăraș (ROSCI0122), Văile Bratiei și Brătioarei (ROSCI0258) (T.IV);
- categoria funcțională 2.1B – 1584,89 ha - păduri destinate să producă, în principal, arbori groși de calitate superioară pentru lemn de cherestea (T.VI).

### **5. Subunități de gospodărire**

În raport cu obiectivele urmărite și funcțiile de producție și de protecție stabilite au fost constituite următoarele subunități de producție sau protecție:

- S.U.P. A – codru regulat, sortimente obișnuite: 2304,11 ha;
- S.U.P. M – păduri supuse regimului de conservare deosebită: 843,96 ha.


### **6. Bazele de amenajare**

S-au adoptat următoarele baze de amenajare :

**Regimul:** codru și crâng pentru arboretele de salcâm;

**Compoziția țel:** corespunzătoare tipului natural fundamental de pădure pentru arboretele exploatabile și compoziția țel la exploatabilitate pentru celelalte arboretele încadrate în

**Exploatabilitatea:** de protecție pentru funcții multiple pentru arboretele încadrate în grupa I funcțională și tehnică pentru arboretele încadrate în grupa a-II-a funcțională



**Tratamente** –tăieri progresive, tăieri în crâng și tăieri rase.  
**Ciclul** - 110 ani.

### **7. Instalații de transport**

Rețeaua instalațiilor de transport utilizată în gospodărirea fondului forestier însumează 53,74 km și este reprezentată de un drum public și zece drumuri forestiere (din care 21,59 km în pădure și 29,95 în afara pădurii), asigurând accesibilitatea fondului forestier în proporție de 75%.

### **8. Reglementarea procesului de producție**

S-a adoptat posibilitatea de produse principale de 8865 m<sup>3</sup>/an, după valoarea indicatorului rezultat prin metoda creșterii indicatoare.

Degajări au fost prevăzute pe o suprafață de 14,61 ha/an.

Cu curățiri urmează a se parcurge anual 13,11 ha, de pe care se vor extrage 78 mc/an.

Cu rărituri urmează a se parcurge anual 66,95 ha, de pe care se vor extrage 2385 mc/an.

Cu tăieri de igienă se estimează a se parcurge anual 891,33 ha cu un volum de extras de 722 m<sup>3</sup>/an.

Cu lucrări de conservare urmează a se parcurge anual 46,49 ha/an cu un volum de extras de 1689 m<sup>3</sup>/an.

### **9. Estimarea impactului potențial al planului asupra speciilor și habitatelor din aria naturală protejată de interes comunitar**

Evaluarea efectelor potențiale semnificative asupra mediului asociate amenajamentului fondului forestier proprietate privată ce aparține Obștei Moșnenilor Slăniceni – U.P. II Slăniceni, județul Argeș.

Analiza impactului direct asupra habitatelor și speciilor de interes comunitar

Descrierea lucrărilor silvotehnice prevăzute a se aplica în arboretele din cadrul amenajamentului fondului forestier proprietate privată ce aparține Obștei Moșnenilor Slăniceni – U.P. II Slăniceni, județul Argeș.

#### **Situl de interes comunitar Râul Târgului-Argeșel-Râușor (ROSCI0381)**

Parcelele silvice 435-440, în suprafață de 255,79 ha, sunt incluse în situl de interes comunitar Râul Târgului-Argeșel-Râușor (ROSCI0381).

În aceste u.a.-uri au fost propuse lucrări de îngrijire speciale – tăieri de igienă.

#### **Situl de interes comunitar Munții Făgăraș (ROSCI0122)**


Parcelele silvice 640, 644-647, în suprafață de 138,50 ha, sunt incluse în situl de interes comunitar Munții Făgăraș (ROSCI0122).

În aceste u.a.-uri au fost propuse lucrări de îngrijire speciale – tăieri de igienă. În cazul plantației din u.a. 645 B au fost propuse lucrări de îngrijirea culturilor și completări.

#### **Situl de interes comunitar Văile Bratiei și Brătioarei (ROSCI0258)**

Unitățile amenajistice 538A, 539A, 540D, 541A, 542A, 543D, 544A, 545A, 548A, 549A, 549F, 550A, 550I, în suprafață de 14,93 ha, sunt incluse în situl de interes comunitar Văile Bratiei și Brătioarei (ROSCI0258).

În pădurile încadrate în situl de interes comunitar Văile Bratiei și Brătioarei (ROSCI0258) **recolta de masă lemnoasă este interzisă**, cu excepția cazurilor în care, prin cercetări de specialitate, asemenea intervenții se consideră necesare, în scopul ocrotirii genofondului și ecofondului respectiv.



### **Lucrări de îngrijire și conducere a arboretelor**

Prin îngrijirea și conducerea pădurii se înțelege sistemul de lucrări și intervenții silvotehnice prin care se dirijează creșterea și dezvoltarea pădurii de la întemeierea ei până în apropierea termenului exploatării sale în vederea îndeplinirii obiectivelor fixate. Ele acționează asupra pădurii în următoarele direcții principale:

- ameliorează permanent compoziția și structura genetică a populațiilor, calitatea arboretului, starea fitosanitară a pădurii;
- reduc convenabil consistența, astfel încât spațiul de nutriție dintre arborii valoroși să crească treptat oferind astfel condiții optime pentru creșterea arborilor în grosime și înălțime;
- ameliorează treptat mediul pădurii, conducând la intensificarea funcțiilor productive și protectoare a acesteia;
- reglează raporturile inter- și intraspecifice la nivelul arboretului și între diferitele etaje de vegetație ale pădurii;
- permit recoltarea unei cantități de masă lemnoasă ce se valorifică sub formă de produse secundare etc.

### **Tăieri de igienă**

Aceste lucrări urmăresc asigurarea unei stări fitosanitare corespunzătoare a arboretelor, obiectiv ce se realizează prin extragerea arborilor uscați sau în curs de uscare, căzuți, rupți sau doborâți de vânt sau zăpadă, puternic atacați de insecte sau ciuperci, cu vătămări mecanice, precum și a arborilor cursă și de control folosiți în lucrările de protecția pădurilor fără ca prin aceste lucrări să se restrângă biodiversitatea pădurilor.

Tăierea arborilor care fac obiectul lucrărilor de igienă se poate face tot timpul anului, cu excepția rășinoaselor afectate de gândaci de scoarță, care este de preferat să se extragă înainte de zborul adulților.

### **Lucrări de împădurire**

Amenajamentul fondului forestier proprietate privată aparținând U.P. II Slăniceni a prevăzut a se aplica următoarele lucrări de împădurire:

- completări în arborete tinere existente (u.a. 645 B);

La împădurire se vor folosi specii autohtone valoroase din punct de vedere economic și ecologic. Ca material de împădurit vor fi folosiți puietii produși în pepinierele și solarile ocolului silvic care administrează acest fond forestier sau proveniți din regenerări naturale.

### **Lucrări de îngrijire a culturilor tinere**

Pentru diminuarea efectelor negative ale factorilor de mediu, pentru evitarea pierderilor, crearea și menținerea unor condiții de creștere și dezvoltare favorabile tuturor puietilor, amenajamentul fondului forestier proprietate privată aparținând U.P. II Slăniceni a prevăzut pentru culturile forestiere tinere lucrări de îngrijire a acestora. Scopul acestora este acela de a înlătura unele defecțiuni și omogenizarea condițiilor de vegetație la nivelul întregii populații.

Lucrările de îngrijire a culturilor tinere constau în: revizuirii, recepări, mobilizări ale solului, descopleșiri ș.a.

*b) gradul în care planul influențează alte planuri și programe, inclusiv pe cele în care se integrează sau care deriva din ele – în zona nu sunt propuse alte planuri sau programe.*

*c) relevanța planului în/pentru integrarea considerațiilor de mediu, mai ales din perspectiva promovării dezvoltării durabile:*

### **Aria naturală protejată de interes comunitar – Munții Făgăraș (ROSCI0122)**

Parcellele silvice 640, 644-647, în suprafață de 138,50 ha, sunt incluse în situl de interes comunitar Munții Făgăraș (ROSCI0122).



În aceste u.a.-uri au fost propuse lucrări de îngrijire speciale – tăieri de igienă. În cazul plantației din u.a. 645 B au fost propuse lucrări de îngrijirea culturilor și completări.

Amenajamentul silvic al fondului forestier, proprietate privată aparținând Obștei Moșnenilor Slăniceni, Unitatea de Producție II Slăniceni, județul Argeș, respectă prevederile Ordinului nr. 2525/2016 privind constituirea Catalogului național al pădurilor virgine și cvasivirgine din România (în vigoare de la 25 ianuarie 2017).

#### **Aria naturală protejată de interes comunitar – Râul Târgului-Argeșel-Râușor (ROSCI0381)**

Parcelele silvice 435-440, în suprafață de 255,79 ha, sunt incluse în situl de interes comunitar Râul Târgului-Argeșel-Râușor (ROSCI0381).

În aceste u.a.-uri au fost propuse lucrări de îngrijire speciale – tăieri de igienă.

Amenajamentul silvic al fondului forestier, proprietate privată aparținând Obștei Moșnenilor Slăniceni, Unitatea de Producție II Slăniceni, județul Argeș, respectă prevederile Ordinului nr. 2525/2016 privind constituirea Catalogului național al pădurilor virgine și cvasivirgine din România (în vigoare de la 25 ianuarie 2017).

#### **Aria naturală protejată de interes comunitar – Văile Bratiei și Brătioarei (ROSCI0258)**

Unitățile amenajistice 538A, 539A, 540D, 541A, 542A, 543D, 544A, 545A, 548A, 549A, 549F, 550A, 550I, în suprafață de 14,93 ha, sunt incluse în situl de interes comunitar Văile Bratiei și Brătioarei (ROSCI0258).

În aceste u.a.-uri au fost propuse lucrări de îngrijire speciale – tăieri de igienă.

În pădurile încadrate în situl de interes comunitar Văile Bratiei și Brătioarei (ROSCI0258) **recolta de masă lemnoasă este interzisă**, cu excepția cazurilor în care, prin cercetări de specialitate, asemenea intervenții se consideră necesare, în scopul ocrotirii genofondului și ecofondului respectiv.

Se precizează că situațiile în care se impun măsuri speciale, precum și natura lor (igienă, îngrijire etc.), vor fi indicate prin amenajament, pe baza observațiilor de teren și că, pentru executarea acestor lucrări, organele silvice trebuie să solicite aprobările legale.

d) *probleme de mediu relevante pentru plan*: 11,7% din suprafața unității de producție studiate se află inclusă în siturile „Natura 2000” – Râul Târgului-Argeșel-Râușor (ROSCI0381), Munții Făgăraș (ROSCI0122), Văile Bratiei și Brătioarei (ROSCI0258).

#### **Situl de interes comunitar Râul Târgului-Argeșel-Râușor (ROSCI0381)**

Parcelele silvice 435-440, în suprafață de 255,79 ha, sunt incluse în situl de interes comunitar Râul Târgului-Argeșel-Râușor (ROSCI0381).

În aceste u.a.-uri au fost propuse lucrări de îngrijire speciale – tăieri de igienă.


#### **Situl de interes comunitar Munții Făgăraș (ROSCI0122)**

Parcelele silvice 640, 644-647, în suprafață de 138,50 ha, sunt incluse în situl de interes comunitar Munții Făgăraș (ROSCI0122).

În aceste u.a.-uri au fost propuse lucrări de îngrijire speciale – tăieri de igienă. În cazul plantației din u.a. 645 B au fost propuse lucrări de îngrijirea culturilor și completări.

#### **Situl de interes comunitar Văile Bratiei și Brătioarei (ROSCI0258)**

Unitățile amenajistice 538A, 539A, 540D, 541A, 542A, 543D, 544A, 545A, 548A, 549A, 549F, 550A, 550I, în suprafață de 14,93 ha, sunt incluse în situl de interes comunitar Văile Bratiei și Brătioarei (ROSCI0258).



În pădurile încadrate în situl de interes comunitar Văile Bratiei și Brătioarei (ROSCI0258) **recolta de masă lemnoasă este interzisă**, cu excepția cazurilor în care, prin cercetări de specialitate, asemenea intervenții se consideră necesare, în scopul ocrotirii genofondului și ecofondului respectiv.

Se precizează că situațiile în care se impun măsuri speciale, precum și natura lor (igienă, îngrijire etc.), vor fi indicate prin amenajament, pe baza observațiilor de teren și că, pentru executarea acestor lucrări, organele silvice trebuie să solicite aprobările legale.

e) *relevanța planului pentru implementarea legislației naționale și comunitare de mediu - s-au luat în considerare prevederile:*

1. Legea nr. 46/2008 – Codul Silvic, cu modificările și completările ulterioare;
2. Directiva Consiliului European 92/43 EEC referitoare la conservarea habitatelor naturale și a florei și faunei sălbatice;
3. Ord. MMP nr. 2387/2011 pentru modificarea Ordinului ministrului mediului și dezvoltării durabile nr. 1964/2007 privind instituirea regimului de arie naturală protejată a siturilor de importanță comunitară, ca parte integrantă a rețelei ecologice europene Natura 2000 în România;
4. HG nr. 971/2011 privind modificarea și completarea HG nr. 1284/2007 privind declararea ariilor de protecție specială avifaunistică ca parte integrantă a rețelei ecologice europene Natura 2000 în România.

2. Caracteristicile efectelor și ale zonei posibil a fi afectate cu privire, în special, la:

a) *probabilitatea, durata, frecvența și reversibilitatea efectelor:*

În deceniul de aplicare al amenajamentului s-au propus lucrări de îngrijire și conducere a arboretelor, tăieri de igienă, lucrări de împădurire, lucrări de îngrijire a culturilor tinere.

b) *natura cumulativă a efectelor: - nu este cazul;*

c) *natura transfrontieră a efectelor - nu este cazul;*

d) *riscul pentru sănătatea umană sau pentru mediu (de exemplu, datorită accidentelor) - nu este cazul;*

e) *marimea și spațialitatea efectelor (zona geografică și marimea populației potențial afectate):*  
- lucrările silvice sunt propuse pe suprafețe limitate de teren;

f) *valoarea și vulnerabilitatea arealului posibil a fi afectat, date de :*

(i) *caracteristicile naturale speciale sau patrimoniul cultural - nu este cazul;*

(ii) *depasirea standardelor sau a valorilor limită de calitate a mediului - nu este cazul;*

(iii) *folosirea terenului în mod intensiv - nu este cazul.*

g) *efectele asupra zonelor sau peisajelor care au un statut de protecție recunoscut pe plan național, comunitar sau internațional:*

- măsurile de gospodărire a pădurilor, prescrise de „**Amenajamentul fondului forestier proprietate privată aparținând Obștei Moșnenilor Slăniceni – UP II Slăniceni, jud. Argeș**” sunt în spiritul administrării durabile a acestor resurse, fiind acoperitoare pentru asigurarea unei stări favorabile de conservare atât a habitatelor forestiere luate în studiu, cât și a speciilor de interes comunitar ce se regăsesc în suprafața cuprinsă de el.

Măsurile de gospodărire a pădurilor, prescrise de sunt în spiritul administrării durabile a acestor resurse, fiind acoperitoare pentru asigurarea unei stări favorabile de conservare a




habitatelor forestiere luate în studiu, cât și a speciilor de interes comunitar ce se regăsesc în suprafața cuprinsă de el.

**Pentru conservarea biodiversității se vor respecta și măsurile prevăzute de OUG nr. 57/2007 privind regimul ariilor naturale protejate, conservarea habitatelor naturale, a florei și faunei sălbatice, cu modificările și completările ulterioare, astfel:**

1. Pentru speciile de plante și animale sălbatice terestre, acvatice și subterane, care trăiesc atât în ariile naturale protejate, cât și în afara lor, sunt interzise:
  - a) orice formă de recoltare, capturare, ucidere, distrugere sau vătămare a exemplarelor aflate în mediul lor natural, în oricare dintre stadiile ciclului lor biologic;
  - b) perturbarea intenționată în cursul perioadei de reproducere, de creștere, de hibernare și de migrație;
  - c) deteriorarea, distrugerea și/sau culegerea intenționată a cuiburilor și/sau ouălor din natură;
  - d) deteriorarea și/sau distrugerea locurilor de reproducere ori de odihnă;
  - e) recoltarea florilor și a fructelor, culegerea, tăierea, dezrădăcinarea sau distrugerea cu intenție a acestor plante în habitatele lor naturale, în oricare dintre stadiile ciclului lor biologic;
  - f) deținerea, transportul, vânzarea sau schimburile în orice scop, precum și oferirea spre schimb sau vânzare a exemplarelor luate din natură, în oricare dintre stadiile ciclului lor biologic.
2. În vederea protejării tuturor speciilor de păsări, inclusiv a celor migratoare, sunt interzise:
  - a) uciderea sau capturarea intenționată, indiferent de metoda utilizată;
  - b) deteriorarea, distrugerea și/sau culegerea intenționată a cuiburilor și/sau ouălor din natură;
  - c) culegerea ouălor din natură și păstrarea acestora, chiar dacă sunt goale;
  - d) perturbarea intenționată, în special în cursul perioadei de reproducere sau de maturizare, dacă o astfel de perturbare este relevantă în contextul obiectivelor prezentei ordonanțe de urgență;
  - e) deținerea exemplarelor din speciile pentru care sunt interzise vânzarea și capturarea;
  - f) vânzarea, deținerea și/sau transportul în scopul vânzării și oferirii spre vânzare a acestora în stare vie ori moartă sau a oricăror părți ori produse provenite de la acestea, ușor de identificat.

În situația apariției unor calamități naturale (doborături de vânt și rupturi de zapada) se propun următoarele măsuri pe tipuri funcționale:

- semnalarea de către personalul silvic de teren prin rapoarte a apariției doboraturilor/rupturilor de vânt sau de zapada și a celorlalți factori destabilizatori;
- măsurarea suprafețelor afectate de doborături sau rupturi de vânt în masa, atacuri de ipidae pe suprafețe mari;
- punerea în valoare a masei lemnoase și suprafețele calamitate, valorificarea acestora prin licitații pe picior, licitații de prestări servicii, etc.;
- extragerea arborilor afectați (prin tăieri de igienă sau prin tăieri accidentale);
- extragerea integrală a materialului lemnos, urmată de împăduriri cu specii aparținând tipului natural fundamental de pădure;
- schimbarea compoziției-țel de regenerare;
- măsuri de protecție pe lizierele deschise, perimetrare doboraturilor de vânt și rupturi în masa pentru preintampinarea atacurilor de ipidae și combaterea acestora;
- pentru volumul recoltat din calamități se vor face precomptările necesare în sensul opririi de la tăiere a unui volum echivalent de produse principale din planul decenal al ocolului pentru volume mici, iar în cazul unor volume ce depășesc planul decenal de recoltare a produselor principale se vor face precomptări la nivel de Direcție Silvică



**Respectarea prevederilor Legii nr.46/2008, cu modificările și completările ulterioare –  
Codul Silvic:**

- este interzisă includerea pădurilor în intravilan;
- respectarea regimului silvic este obligatorie pentru toti proprietarii sau deținătorii de fond forestier;
- conservarea și ameliorarea biodiversității se realizează prin:
  - a) conservarea peisajului forestier mozaicat prin menținerea luminiișurilor, poienilor, terenurilor pentru hrana și liniștea faunei sălbatice și a habitatelor marginale;
  - b) crearea de arborete cu structuri diversificate, având compoziții conforme tipului natural fundamental de pădure și aplicând tratamente intensive, precum și alte practici silvice favorabile conservării și ameliorării biodiversității și regenerării naturale a arboretelor;
  - c) conservarea în limitele ecologice necesare a lemnului mort aflat pe sol și pe picior."
- autorizarea construcțiilor la distanțe mai mici de 50 m de liziera pădurii, în afara fondului forestier, se face cu avizul structurii teritoriale a autorității publice centrale care răspunde de silvicultură, în baza unei documentații depuse cu localizarea în coordonate stereografice 1970;
- schimbarea categoriei de folosință silvică a terenurilor cu destinație forestieră, pe perioada de aplicare a amenajamentului silvic, în altă categorie de folosință silvică se aprobă prin ordin al conducătorului autorității publice centrale care răspunde de silvicultură;
- volumul maxim de lemn care se recoltează ca produse principale într-o unitate de gospodărire nu poate depăși posibilitatea acestora, stabilită prin amenajamentul silvic, pentru perioada de valabilitate a acestuia;
- valorificarea masei lemnoase pe picior se face doar către operatori economici atestați; un operator economic/grup de operatori economici poate cumpăra la licitație sau negociere, după caz, materiale lemnoase rezultate din produse principale sau accidentale I, sub formă de lemn rotund fasonat la drum auto, doar în cazul în care asigură prin capacitatea proprie procesarea a cel puțin 40% din materialul lemnos achiziționat;
- un operator economic/grup de operatori economici nu poate achiziționa/procesa mai mult de 30% din volumul dintr-un sortiment industrial de masă lemnoasă din fiecare specie, stabilit ca medie a ultimilor 3 ani în baza actelor de punere în valoare autorizate la exploatare și exploatate la nivel național, indiferent de forma de proprietate.
- produsele nelemnoase specifice fondului forestier se recoltează în conformitate cu normele tehnice aprobate prin ordin al conducătorului autorității publice centrale care răspunde de silvicultură;
- exploatarea masei lemnoase se face după obținerea autorizației de exploatare și predarea parchetului, cu respectarea regulilor silvice și în conformitate cu instrucțiunile privind termenele, modalitățile și perioadele de colectare, scoatere și transport ale materialului lemnos, aprobate prin ordin al conducătorului autorității publice centrale care răspunde de silvicultură. În zonele de deal și de munte se dă prioritate tehnologiilor bazate pe funiculare;
- exploatarea masei lemnoase se face doar de operatori economici atestați de către comisia de atestare, care funcționează în cadrul asociației patronale și profesionale din domeniul forestier recunoscută la nivel național.





fac excepție de la prevederile alin. (2) proprietarii de fond forestier, persoane fizice, care pot exploata, fără atestare, din proprietatea lor un volum de până la 20 mc/an, în condițiile legii;

- materialele lemnoase, indiferent de proveniența lor, se transportă numai însoțite de documente specifice de transport, din care să rezulte cu certitudine legalitatea provenienței acestora;
- sunt interzise primirea spre încărcare și transportul cu orice mijloace de transport al materialelor lemnoase neînsoțite de documentele de transport prevăzute la alin.(1).
- Între suprafețele parcurse cu tăieri rase se va păstra o distanță de minimum două lățimi de arbori;
- realizarea într- un arboret a unei tăieri rase prin alăturare cu altă tăiere rasă este permisă numai după închiderea stării de masiv în suprafață tăiată anterior.

În cazul apariției oricărui tipuri de calamități se va raporta situația la MM și APM Argeș în vederea analizei și stabilirii măsurilor de protecție a pădurilor și exploatare după caz, urmate de împaduriri.

#### **Documentația conține:**

- Notificarea depusă de Obștea Moșnenilor Slăniceni prin SC Silva Proiect Expert SRL.
- Amenajamentul fondului forestier proprietate privată aparținând Obștei Moșnenilor Slăniceni – UP II Slăniceni, jud.Argeș.
- Proces Verbal nr.366/01.02.2018 - Conferința a II-a de amenajare privind amenajamentul fondului proprietate privată aparținând Obștei Moșnenilor Slăniceni - U.P. II Slăniceni, jud. Argeș.
- Memoriu de prezentare al amenajamentul fondului forestier proprietate privată ce aparține Obștei Moșnenilor Slăniceni – U.P. II Slăniceni, jud. Argeș privind evaluarea adecvată a efectelor potențiale asupra ariilor naturale protejate și a siturilor de interes comunitar.
- Aviz CTAS nr.223/17.05.2018 pentru amenajamentul silvic al fondului forestier proprietate privată ce aparține Obștei Moșnenilor Slăniceni – U.P. II Slăniceni, jud. Argeș.
- Referință Aviz custode nr.63/22.03.2018, emis de Fundația Conservation Carpathia.
- Aviz nr.25/20.03.2018, emis de Administrația Siturilor Natura 2000- Munții Făgăraș și Piemontul Făgăraș.
- Aviz nr.192/07.05.2018, emis de Agenția Națională pentru Arii Naturale Protejate.
- Anunțuri publice;
- Dovada achitării tarifului;

#### **Obligațiile titularului:**

- Titularul avizului de mediu are obligația de a menține și de a nu periclita starea de conservare favorabilă a speciilor și habitatelor naturale precum și de a asigura integritatea Rețelei Ecologice Europene Natura 2000/ ariilor naturale protejate;
- Respectarea prevederilor avizelor emise de administratorii ariilor naturale protejate.
- Respectarea legislației de mediu în vigoare.

Informarea și participarea publicului la procedura de evaluare de mediu/procedura de evaluare adecvată:

- APM Argeș a asigurat accesul liber al publicului la informație prin:
- anunțuri publicate de titular în ziarul „Argeșul” în data de 26.02.2018 și 01-03-2018 privind depunerea notificării în vederea obținerii avizului de mediu;



- documentatia depusa spre consultare de catre public pe toata durata derularii procedurii de reglementare la sediul APM Arges.
- anunt public privind luarea deciziei etapei de incadrare afisat pe pagini de internet a APM Arges in data 02.08.2018;
- anunt publicat de titular in ziarul „Argeşul” în data de 06.08.2018 privind luarea deciziei etapei de incadrare.

Nu au existat comentarii/contestatii din partea publicului interesat/potential afectat pe parcursul procedurii de reglementare.

Prezenta decizie a etapei de incadrare contine 8 (opt) pagini si a fost emisa in 3 exemplare.

Prezenta decizie poate fi contestată în conformitate cu prevederile Legii contenciosului administrativ nr. 554/2004 cu modificările și completările ulterioare.

**DIRECTOR EXECUTIV,  
ing. Cristiana Elena SURDU**



**p.Șef Serviciu  
Avize, Acorduri, Autorizații  
ecolog Denisa MARIA**

**Șef Serviciu  
Calitatea Factorilor de Mediu  
ec.dr. Sorina MARIN**

**Întocmit,  
ing.Cristina MICU**

**ing.Marius DUMITRU**

**consilier juridic Gabriel GHIȚULESCU**