



AGENȚIA PENTRU PROTECȚIA MEDIULUI ARGHEȘ

DECIZIA ETAPEI DE ÎNCADRARE

Nr. 47 din 19.01.2023

Ca urmare a notificării adresate de **Asociația Ocolul Silvic Carpathia**, cu sediul în mun. Brașov, str.Calea Feldioarei, nr.27, jud.Brașov, privind **„Amenajamentul silvic al fondului forestier proprietate privată aparținând Fundației Conservation Carpathia, UP I Costi și Nic, județul Argeș”**, în comuna Nucșoara, jud.Argeș, înregistrată la APM Argeș cu nr.6362 /04.03.2022, în baza:

- HG nr.1000/2012 privind reorganizarea și funcționarea Agenției Naționale pentru Protecția Mediului și a instituțiilor publice aflate în subordinea acesteia;
- OUG nr. 195/2005 privind protecția mediului, aprobată cu modificări prin Legea nr. 265/2006, cu modificările și completările ulterioare;
- HG nr.1076/2004 privind stabilirea procedurii de realizare a evaluării de mediu pentru planuri și programe;
- OUG nr.57/2007 privind regimul ariilor naturale protejate, conservarea habitatelor naturale, a florei și faunei sălbatice, cu modificările și completările ulterioare;
- Ord. nr. 19/2010 pentru aprobarea Ghidului metodologic privind evaluarea adecvată a efectelor potențiale ale planurilor sau proiectelor asupra ariilor naturale protejate de interes comunitar;
- Ord. nr.2387/2011 pentru modificarea Ord. nr.1964/2007 privind instituirea regimului de arie naturală protejată a siturilor de importanță comunitară, ca parte integrantă a rețelei ecologice europene Natura 2000 în România.
- Ord. nr. 46/2016 din 12 ianuarie 2016 privind instituirea regimului de arie naturală protejată și declararea siturilor de importanță comunitară ca parte integrantă a rețelei ecologice europene Natura 2000 în România.

Agenția pentru Protecția Mediului Argeș

- ca urmare a consultării autoritatilor publice centrale participante în cadrul ședinței Comitetului Special Constituit din data de 28.03.2022;
- în conformitate cu prevederile art.11 și a anexei nr. 1 – Criterii pentru determinarea efectelor semnificative potențiale asupra mediului din H.G. 1076/2004 privind stabilirea procedurii de realizare a evaluării de mediu pentru planuri și programe;
- în lipsa comentariilor motivate din partea publicului interesat,

decide:

„Amenajamentul silvic al fondului forestier proprietate privată aparținând Fundației Conservation Carpathia, UP I Costi și Nic, județul Argeș”, în comuna Nucșoara, jud.Argeș, necesită evaluare de mediu, necesită parcurgerea celorlalte etape ale procedurii de evaluare adecvată și se va supune adoptării cu aviz de mediu.

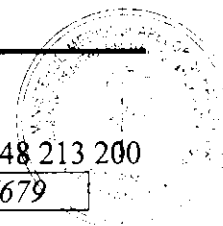


AGENȚIA PENTRU PROTECȚIA MEDIULUI ARGHEȘ

Adresa: Strada Egalității , nr.50A, Pitești, jud. Arges, Cod 110 049,

E-mail: office@apmag.anpm.ro; <http://apmag.anpm.ro>; Tel. 0248 213 099; Fax 0248 213 200

Operator de date cu caracter personal, conform Regulamentului (UE) 2016/679



1. Caracteristicile planurilor si programelor cu privire, in special, la:

Suprafața fondului forestier:

Suprafața totală a fondului forestier proprietate privată aparținând *Fundației Conservation Carpathia* în comuna Nucșoara, județul Argeș, constituită în U.P. I Costi și Nic, care face obiectul amenajării este de 234,8 ha.

Amplasamentul proprietatii

În prezent suprafața fondului forestier proprietate privată aparținând *Fundației Conservation Carpathia* în comuna Nucșoara, județul Argeș organizat în U.P. I Costi și Nic este administrată de către Ocolul Silvic Privat Stejarii Muscelului.

Repartiția fondului forestier pe categorii de folosințe

- A. Păduri și terenuri destinate împăduririi și reîmpăduririi: 231,9 ha;
- B. Terenuri afectate gospodăririi silvice: 2,9 ha.

Zonarea funcțională

În concordanță cu obiectivele social-economice fixate, condițiile staționale existente, țelurile de gospodărire adoptate structura reală a arboretelor, fondul forestier a fost încadrat, la actuala amenajare, în totalitate în grupa I funcțională (231,9 ha);

Categoriile funcționale atribuite arboretelor din grupa I funcțională sunt:

1.1.C. — Arboretele situate pe versanții râurilor pâraielor din zonele montană, de dealuri și colinare, care alimentează lacurile de acumulare naturale (TIV) — 67,5 ha;

1.2.A. — Arboretele situate pe stâncării, pe grohotișuri pe terenuri cu eroziune în adâncime și pe terenuri cu înclinarea mai mare de 30 grade pe substraturi de (facies marnos, marno-argilos și argilos), nisipuri, pietrișuri loess, precum și cele situate pe terenuri cu înclinare mai mare de 35 grade, pe alte substraturi litologice, (TII) — 150,5 ha;

1.2.C — Arboretele/ Benzile de pădure din jurul golurilor alpine (TII) — 13,9 ha;

Subunități de gospodărire

În raport cu obiectivele urmărite funcțiile de producție și de protecție stabilite au fost constituite următoarele subunități de producție sau protecție:

- S.U.P. "A" - codru regulat, sortimente obișnuite 67,5 ha;
 - S.U.P. "M" — păduri supuse regimului de conservare deosebită: 164,4 ha;
- Total U.P. I: 231,9 ha.

Bazele de amenajare

- Regimul: codru regulat;
- Compoziția țel: corespunzătoare tipului natural fundamental de pădure pentru arboretele exploatabile și compoziția țel la exploatabilitate pentru celelalte arborete.
- Exploatabilitatea: de protecție, pentru arboretele încadrate în grupa I funcțională, luate în calcul la reglementarea producției.
- Tratamente - .
- Ciclul - 110 ani.

Analiza și adoptarea posibilității

- pentru SUP "A" s-au calculat următorii indicatori de posibilitate:
C.I. 91 m³/an;
Q 2,0;
m -
VD/10 - mc/an;
VE/20 - mc/an;
VF/40 - mc/an;
VG/60 - mc/an;
P_{ci} = - mc/an;



$P_{ded} = - mc/an;$

$P_{ind} = - mc/an;$

$P_{adoptat\grave{a}} = - mc/an;$

S-a prevăzut a se executa în deceniul care urmează următoarele cantități anuale de lucrări de îngrijire a arboretelor:

- rărituri - 0,7 ha/an cu un volum de extras de 26 m³/an.

Cu lucrări de conservare se vor parcurge 6,1 ha/an, cu volum de extras de 328 m³/an.

Analiza și adoptarea planurilor decenale

Rărituri se vor executa în u.a-ul: 89 D.

Tăierile de conservare se vor executa în u. a. - urile: 11 B, 11 C, 43 68 A, 68 B, 69, 586 B și 587 B.

Terenurile aferente amenajamentului fondului forestier proprietate privată aparținând *Fundației Conservation Carpathia* în comuna Nucșoara, județul Argeș, constituită în U.P. I Costi și Nic se suprapun integral cu următoarele arii protejate:

- Situl Natura 2000 **ROSCI0122 Munții Făgăraș (234,8 ha);**

a) gradul în care planul creează un cadru pentru proiecte și alte activități viitoare fie în ceea ce privește amplasamentul, natura, mărimea și condițiile de funcționare, fie în privința alocării resurselor: nu este cazul.

Prin amenajament nu se implementează viitoare proiecte.

b) gradul în care planul influențează alte planuri și programe, inclusiv pe cele în care se integrează sau care deriva din ele – în zona nu sunt propuse alte planuri sau programe.

c) relevanța planului în/pentru integrarea considerațiilor de mediu, mai ales din perspectiva promovării dezvoltării durabile - amenajamentul își propune conservarea, protecția și îmbunătățirea calității mediului;

d) probleme de mediu relevante pentru plan:

amenajamentul își propune conservarea, protecția și îmbunătățirea calității mediului, au ca principal obiectiv conservarea genofondului și ecofondului forestier, inclusiv a speciilor și habitatelor pentru care au fost desemnate siturile de importanță comunitară Natura 2000 ROSCI0122 Munții Făgăraș.

e) relevanța planului pentru implementarea legislației naționale și comunitare de mediu - s-au luat în considerare prevederile:

1. Legea nr. 46/2008 – Codul Silvic, cu modificările și completările ulterioare;
2. Directiva Consiliului European 92/43 EEC referitoare la conservarea habitatelor naturale și a florei și faunei sălbatice;
3. Ord. MMP nr. 2387/2011 pentru modificarea Ordinului ministrului mediului și dezvoltării durabile nr. 1964/2007 privind instituirea regimului de arie naturală protejată a siturilor de importanță comunitară, ca parte integrantă a rețelei ecologice europene Natura 2000 în România, cu modificările și completările ulterioare.
4. Legea nr. 5/2000 privind aprobarea Planului de amenajare a teritoriului național - Secțiunea a III-a - zone protejate, cu modificările și completările ulterioare.

2. Caracteristicile efectelor și ale zonei posibil a fi afectate cu privire, în special, la:

a) probabilitatea, durata, frecvența și reversibilitatea efectelor:


În deceniul de aplicare al amenajamentului s-au propus lucrări de îngrijire, protecție și conducere a arboretelor:

b) natura cumulativă a efectelor: - nu este cazul;

c) natura transfrontieră a efectelor – nu este cazul;

d) riscul pentru sănătatea umană sau pentru mediu (de exemplu, datorită accidentelor) – nu este cazul;

e) mărimea și spațialitatea efectelor (zona geografică și mărimea populației potențial afectate - nu este cazul;



- f) valoarea și vulnerabilitatea arealului posibil a fi afectat, date de :
- (i) caracteristicile naturale speciale sau patrimoniul cultural – nu este cazul;
 - (ii) depășirea standardelor sau a valorilor limita de calitate a mediului – nu este cazul;
 - (iii) folosirea terenului în mod intensiv – nu este cazul.
- g) efectele asupra zonelor sau peisajelor care au un statut de protejare recunoscut pe plan național, comunitar sau internațional:

Măsurile de gospodărire a pădurilor, prescrise de amenajament sunt în spiritul administrării durabile a acestor resurse, fiind acoperitoare pentru asigurarea unei stări favorabile de conservare a habitatelor forestiere luate în studiu, cât și a speciilor de interes comunitar ce se regăsesc în suprafața cuprinsă de el.

Pentru conservarea biodiversității se vor respecta și măsurile prevăzute de OUG nr. 57/2007 privind regimul ariilor naturale protejate, conservarea habitatelor naturale, a florei și faunei sălbatice, cu modificările și completările ulterioare, astfel:

Pentru speciile de plante și animale sălbatice terestre, acvatice și subterane, care trăiesc atât în ariile naturale protejate, cât și în afara lor, sunt interzise:

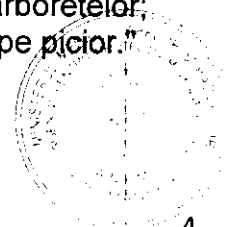
- a) orice formă de recoltare, capturare, ucidere, distrugere sau vătămare a exemplarelor aflate în mediul lor natural, în oricare dintre stadiile ciclului lor biologic;
- b) perturbarea intenționată în cursul perioadei de reproducere, de creștere, de hibernare și de migrație;
- c) deteriorarea, distrugerea și/sau culegerea intenționată a cuiburilor și/sau ouălor din natură;
- d) deteriorarea și/sau distrugerea locurilor de reproducere ori de odihnă;
- e) recoltarea florilor și a fructelor, culegerea, tăierea, dezrădăcinarea sau distrugerea cu intenție a acestor plante în habitatele lor naturale, în oricare dintre stadiile ciclului lor biologic;
- f) deținerea, transportul, vânzarea sau schimburile în orice scop, precum și oferirea spre schimb sau vânzare a exemplarelor luate din natură, în oricare dintre stadiile ciclului lor

În situația apariției unor calamități naturale (doborături de vânt și rupturi de zapada) se propun următoarele măsuri pe tipuri funcționale:

- semnalarea de către personalul silvic de teren prin rapoarte a apariției doborăturilor/rupturilor de vânt sau de zapada și a celorlalți factori destabilizatori;
- măsurarea suprafețelor afectate de doborături sau rupturi de vânt în masa, atacuri de ipidae pe suprafețe mari;
- punerea în valoare a masei lemnoase în suprafețele calamitate, valorificarea acestora prin licitații pe picior, licitații de prestări servicii, etc.;
- extragerea arborilor afectați (prin tăieri de igienă sau prin tăieri accidentale);
- extragerea integrală a materialului lemnos, urmată de împăduriri cu specii aparținând tipului natural fundamental de pădure;
- schimbarea compoziției-țel de regenerare;
- măsuri de protecție pe lizierele deschise, perimetrare doborăturilor de vânt și rupturi în masa pentru preîntâmpinarea atacurilor de ipidae și combaterea acestora;

Respectarea prevederilor Legii nr.46/2008, cu modificările și completările ulterioare – Codul Silvic:

- este interzisă includerea pădurilor în intravilan;
- respectarea regimului silvic este obligatorie pentru toți proprietarii sau deținătorii de fond forestier;
- conservarea și ameliorarea biodiversității se realizează prin:
 - a) conservarea peisajului forestier mozaicat prin menținerea luminișurilor, poienilor, terenurilor pentru hrana și liniștea faunei sălbatice și a habitatelor marginale;
 - b) crearea de arborete cu structuri diversificate, având compoziții conforme tipului natural fundamental de pădure și aplicând tratamente intensive, precum și alte practici silvice favorabile conservării și ameliorării biodiversității și regenerării naturale a arboretelor;
 - c) conservarea în limitele ecologice necesare a lemnului mort aflat pe sol și pe picior.



- autorizarea construcțiilor la distanțe mai mici de 50 m de liziera pădurii, în afara fondului forestier, se face cu avizul structurii teritoriale a autorității publice centrale care răspunde de silvicultură, în baza unei documentații depuse cu localizarea în coordonate stereografice 1970;
- schimbarea categoriei de folosință silvică a terenurilor cu destinație forestieră, pe perioada de aplicare a amenajamentului silvic, în altă categorie de folosință silvică se aprobă prin ordin al conducătorului autorității publice centrale care răspunde de silvicultură;
- volumul maxim de lemn care se recoltează ca produse principale într-o unitate de gospodărire nu poate depăși posibilitatea acestora, stabilită prin amenajamentul silvic, pentru perioada de valabilitate a acestuia;
- valorificarea masei lemnoase pe picior se face doar către operatori economici atestați; un operator economic/grup de operatori economici poate cumpăra la licitație sau negociere, după caz, materiale lemnoase rezultate din produse principale sau accidentale I, sub formă de lemn rotund fasonat la drum auto, doar în cazul în care asigură prin capacitatea proprie procesarea a cel puțin 40% din materialul lemnos achiziționat;
- un operator economic/grup de operatori economici nu poate achiziționa/procesa mai mult de 30% din volumul dintr-un sortiment industrial de masă lemnoasă din fiecare specie, stabilit ca medie a ultimilor 3 ani în baza actelor de punere în valoare autorizate la exploatare și exploatate la nivel național, indiferent de forma de proprietate.
- produsele nelemnoase specifice fondului forestier se recoltează în conformitate cu normele tehnice aprobate prin ordin al conducătorului autorității publice centrale care răspunde de silvicultură;
- exploatarea masei lemnoase se face după obținerea autorizației de exploatare și predarea parchetului, cu respectarea regulilor silvice și în conformitate cu instrucțiunile privind termenele, modalitățile și perioadele de colectare, scoatere și transport ale materialului lemnos, aprobate prin ordin al conducătorului autorității publice centrale care răspunde de silvicultură. În zonele de deal și de munte se dă prioritate tehnologiilor bazate pe funiculare;
- exploatarea masei lemnoase se face doar de operatori economici atestați de către comisia de atestare, care funcționează în cadrul asociației patronale și profesionale din domeniul forestier recunoscută la nivel național;
- materialele lemnoase, indiferent de proveniența lor, se transportă numai însoțite de documente specifice de transport, din care să rezulte cu certitudine legalitatea provenienței acestora;
- sunt interzise primirea spre încărcare și transportul cu orice mijloace de transport al materialelor lemnoase neînsoțite de documentele de transport prevăzute la alin.(1).
- între suprafețele parcurse cu tăieri rase se va păstra o distanță de minimum două lățimi de arbori;
- realizarea într-un arboret a unei tăieri rase prin alăturare cu altă tăiere rasă este permisă numai după închiderea stării de masiv în suprafață tăiată anterior.

Documentația conține:

- Notificarea titularului de plan.
- Proces Verbal nr.63/11.06.2019 „Conferința a II-a de amenajare privind amenajamentul fondului forestier proprietate privata aparținând S.C. COSTI ȘI NIC PRODUCT 2003 S.R.L., UP I Costi și Nic, județul Argeș;
- Contract de vânzare pentru teren încheiat între S.C. COSTI ȘI NIC PRODUCT 2003 S.R.L. și Fundația Conservation Carpathia, cu încheierea de autentificare nr.1370/22.08.2020;
- Anunțuri publicate în ziarul „Argeșul” în data de 03.03.2022 și 07.03.2022.
- Dovada achitării tarifului.



- Punctele de vedere ale autoritatilor prezente in CSC inscrise in procesul verbal nr. 8599/28.03.2022.
- Aviz CTAS nr. 432 din 29.11.2019, emis de Ministerul Mediului, Apelor și Pădurilor.

Informarea și participarea publicului la procedura de evaluare de mediu/procedura de evaluare adecvată:

APM Arges a asigurat accesul liber al publicului la informatie prin:

- anunturi publicate de titular in ziarul „Argeșul” în data de 03.03.2022 si 07.03.2022 privind depunerea notificarii in vederea obtinerii avizului de mediu;
- documentatia depusa spre consultare de catre public pe toata durata derularii procedurii de reglementare la sediul APM Arges;
- anunt public privind luarea deciziei etapei de incadrare afisat pe pagini de internet a APM Arges in data de 25.07.2022.
- anunt publicat de titular în ziarul „ARGEȘ EXPRES” în data de 26.07.2022 privind luarea deciziei etapei de incadrare.


Nu au existat comentarii/contestatii din partea publicului interesat/potențial afectat.

Prezenta decizie a etapei de incadrare conține 6(șase) pagini si a fost emisa in 3 exemplare.

Prezenta decizie poate fi contestată în conformitate cu prevederile Legii contenciosului administrativ nr. 554/2004 cu modificările și completările ulterioare.

Planul propus necesită parcurgerea celorlalte etape ale procedurii de evaluare de mediu, necesita parcurgerea celorlalte etape ale procedurii de evaluare adecvata, și se va supune procedurii de adoptare cu aviz de mediu, în conformitate cu H.G. nr.1076/2004.

**DIRECTOR EXECUTIV,
ing. Cristiana Elena SURDU**



**p. Șef Serviciu
Avize, Acorduri, Autorizatii
ecolog Georgeta Denisa MARIA**

**Șef Serviciu ,
Calitatea Factorilor de Mediu
dr.ec. Sorina Cristina MARIN**

**Întocmit,
ing. Nelu STAN**

**Întocmit,
ing. Marius Eugen DUMITRU**