



AGENȚIA PENTRU PROTECȚIA MEDIULUI ARGES

DECIZIA ETAPEI DE ÎNCADRARE
Nr. 164 din 04.09.2022

Ca urmare a notificării adresate de **Primăria comunei Hârtiești**, cu sediul în comuna Hârtiești, județul Argeș, privind planul „**Amenajamentul pastoral al comunei Hârtiești**”, județul Argeș, înregistrată la APM Argeș cu nr. 3324/07.02.2022 în baza:

- HG nr. 1000/2012 privind reorganizarea și funcționarea Agenției Naționale pentru Protecția Mediului și a instituțiilor publice aflate în subordinea acesteia;
- OUG nr. 195/2005 privind protecția mediului, aprobată cu modificări prin Legea nr. 265/2006, cu modificările și completările ulterioare;
- HG nr. 1076/2004 privind stabilirea procedurii de realizare a evaluării de mediu pentru planuri și programe;
- OUG nr. 57/2007 privind regimul ariilor naturale protejate, conservarea habitatelor naturale, a florei și faunei sălbatice, cu modificările și completările ulterioare;
- Ord. nr. 19/2010 pentru aprobarea Ghidului metodologic privind evaluarea adecvată a efectelor potențiale ale planurilor sau proiectelor asupra ariilor naturale protejate de interes comunitar;
- Ord. nr. 2387/2011 pentru modificarea Ord. nr. 1964/2007 privind instituirea regimului de arie naturală protejată a siturilor de importanță comunitară, ca parte integrantă a rețelei ecologice europene Natura 2000 în România.

Agenția pentru Protecția Mediului Argeș

- ca urmare a consultării autorităților publice participante în cadrul ședinței Comitetului Special Constituit din data de 28.02.2022;
 - în conformitate cu prevederile art.11, alin. (3) și a anexei nr. 1 – Criterii pentru determinarea efectelor semnificative potențiale asupra mediului din H.G. 1076/2004 privind stabilirea procedurii de realizare a evaluării de mediu pentru planuri și programe;
- în lipsa comentariilor motivate din partea publicului interesat

decide: Planul „Amenajamentul pastoral al comunei Hârtiești”, județul Argeș, titular Primăria comunei Hârtiești nu necesită evaluare de mediu și nu necesită evaluare adecvată și se va supune adoptării fără aviz de mediu.

1. Caracteristicile planurilor și programelor cu privire, în special, la:

a) *gradul în care planul sau programul creează un cadru pentru proiecte și alte activități viitoare fie în ceea ce privește amplasamentul, natura, mărimea și condițiile de funcționare, fie în privința alocării resurselor:*

- din punct de vedere funcțional propunerea urmărește realizarea unui îndrumar de lucru pentru valorificarea economică și durabilă a pajiștilor, astfel încât să permita



AGENȚIA PENTRU PROTECȚIA MEDIULUI ARGES

Strada Egalității , nr.50A, Pitești, jud. Argeș, Cod 110 049, Tel. 0248 213 099;

Fax 0248 213 200; 0248401993

E-mail: office@apmag.anpm.ro; <http://apmag.anpm.ro>

Operator de date cu caracter personal, conform Regulamentului (UE) 2016/679



menținerea biodiversității, creșterea productivității, a capacității de regenerare a plantelor, utilizatorii având obligația să gestioneze pajiștile conform normelor tehnice prevăzute în amenajament. Aceste norme tehnice se referă la: respectarea momentului începerii pășunatului, durata sezonului de pășunat, încetarea pășunatului, respectarea capacității de pășunat, a normelor de protecție a mediului înconjurător cu efectuarea lucrărilor de repunere în valoare a suprafețelor de pajiști anual.

b) *gradul în care planul sau programul influențează alte planuri și programe, inclusiv pe cele în care se integrează sau care derivă din ele:*

Deținătorul legal și administratorul pajiștilor permanente de pe izlazurile comunale incluse în prezentul amenajament pastoral este Primăria comunei Hârtiești.

c) *relevanța planului sau programului în/pentru integrarea considerațiilor de mediu, mai ales din perspectiva promovării dezvoltării durabile: nu este cazul.*

d) *problemele de mediu relevante pentru plan - nu este cazul deoarece:*

- planul analizat se fundamentează pe principiul dezvoltării durabile, pe protejarea mediului și privește activități care să aibă în vedere o dezvoltare economică armonioasă. În etapa de realizare a proiectului se vor utiliza tehnologii prietenoase mediului, care respectă prevederile legale privind protecția acestuia;

e) *relevanța planului sau programului pentru implementarea legislației naționale și comunitare de mediu - reglementările urbanistice propuse ale planului analizat se vor realiza implementând legislația națională și comunitară de mediu.*

2. Caracteristicile efectelor și ale zonei posibil a fi afectate cu privire, în special, la:

a) *probabilitatea, durata, frecvența și reversibilitatea efectelor - nu este cazul.*

b) *natura cumulativă a efectelor:*

Suprafața comunei este de 48,82 km² și este străbătută de drumul național DN 73D pe o lungime de 7,7 km.

Comuna Hârtiești este formată din patru sate: Hârtiești - reședința comunei, Lucieni, Dealu și Lespezi.

Toate suprafețele de pajiști permanente de pe raza UAT Hârtiești sunt cuprinse în Amenajamentul pastoral

Suprafața totală ce va fi amenajată este de 685,591 ha.

c) *natura transfrontieră a efectelor - nu este cazul;*

d) *riscul pentru sănătatea umană sau pentru mediu (de exemplu, datorită accidentelor) - nu este cazul;*

e) *mărimea și spațialitatea efectelor (zona geografică și mărimea populației potențial afectate - nu este cazul;*

f) *valoarea și vulnerabilitatea arealului posibil a fi afectat, date de:*

(i) *caracteristicile naturale speciale sau patrimoniul cultural - nu este cazul;*

(ii) *depășirea standardelor sau a valorilor limită de calitate a mediului - nu este cazul;*

(iii) *folosirea terenului în mod intensiv;*

Suprafața totală ce va fi amenajată este de 685,591 ha.

g) *efectele asupra zonelor sau peisajelor care au un statut de protejare recunoscut pe plan național, comunitar sau internațional:*

Proiectul de amenajare pastorală nu se află situat în sit Natura 2000 sau altă arie naturală protejată.

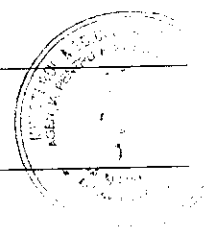
Descrierea sumară a propunerilor planului:

Trupurile de pajiște ce urmează a fi amenajate sunt următoarele:

AGENȚIA PENTRU PROTECȚIA MEDIULUI ARGEȘ

Str. Egalității, Nr. 50 A, mun. Pitești, Cod 110049

E-mail office@apmag.anpm.ro; Tel. 0248/213099; Fax. 0248/21320



Valea Mitului-Nord situat în extravilanul Comunei Hârtiești are o suprafață de **1,6126 ha** și următoarele vecinătăți:

- N:- Ocolul Silvic Mihăești
- S:- Drum Forestier
- E:- Herescu Florin
- V:- Ocolul Silvic Mihăești

2. Valea Mitului-Sud situat în extravilanul Comunei Hârtiești are o suprafața de **17,1461 ha** și următoarele vecinătăți:

- N:- Drum Forestier
- S: - Ocolul Silvic Mihăești
- E: - Ion Constantin
- V: - Ocolul Silvic Mihăești

3. Valea lui Topor- Valea Cireșului situat în extravilanul Comunei Hârtiești are o suprafața de **70,1441 ha** și următoarele vecinătăți:

- N: - Proprietăți particulare
- S: - Drum Forestier Valea lui Topor
- E: - Ocolul Silvic Mihăești, Proprietăți particulare
- V: - Proprietăți particulare

4. Valea Pătrășcanilor- Valea lui Topor situat în extravilanul Comunei are o suprafața de **31,3695 ha** și următoarele vecinătăți:

- N: - Valea lui Topor
- S: - Valea Pătrășcanilor
- E: - Ocolul Silvic Mihăești
- V: - Proprietăți particulare

5. Șipoate situat în extravilanul Comunei Hârtiești are o suprafața de **22,7581 ha** și următoarele vecinătăți:

- N: - Ocolul Silvic Mihăești
- S: - Ocolul Silvic Mihăești
- E: - Ocolul Silvic Mihăești
- V: - Proprietăți particulare, Râul Argeșel

6. Valea Mâzgăni situată în extravilanul Comunei Hârtiești are o suprafața de **3,70 ha** și următoarele vecinătăți:

- N: - Ocolul Silvic Mihăești
- S: - Drum forestier Mâzgana
- E: - Izlaz Primăria Cetățeni
- V: - Izlaz Primăria Vulturești, Stan Dumitru, Drum acces Stan Dumitru

7 . Proprietăți private satul Hârtiești în extravilanul comunei Hârtiești are o suprafață de **254,44 ha** și are următoarele vecinătăți:

- N- Satul Lucieni
- S- U.A.T. Vulturești
- E- U.A.T. Văleni/ Dâmbovița
- V- U.A.T. Mihăești

8. Proprietăți private satul Lucieni în extravilanul comunei Hârtiești are o suprafață de **145,69 ha** și are următoarele vecinătăți:

AGENȚIA PENTRU PROTECȚIA MEDIULUI ARGHEȘ

Str. Egalității, Nr. 50 A, mun. Pitești, Cod 110049

E-mail office@apmag.anpm.ro; Tel. 0248/213099; Fax. 0248/21320



N- U.A.T. Boteni
S- satul Hârtiești
E- U.A.T.Văleni/Dâmbovița; U.A.T. Boteni
V- U.A.T. Poienarii de Muscel

9. Proprietăți private satul Dealu în extravilanul comunei Hârtiești are o suprafață de 41,83 ha :

N – U.A.T.Văleni/Dâmbovița
S – U.A.T. Vulturești
E – U.A.T. Cândești /Dâmbovița
V – satul Hârtiești

10. Proprietăți private satul Lespezi în extravilanul comunei Hârtiești are o suprafață de 0,68 ha:

N- U.A.T. Boteni
S- Satul Lucieni
E- U.A.T. Văleni/Dâmbovița
V- Satul Lucieni

11. U.A.T. Cetățeni - „ Mâzgana” în extravilanul comunei Hârtiești are o suprafață de 5,0987 ha și are următoarele vecinătăți:

N – Județul Dâmbovița
S – Izlaz comuna Hârtiești
E – Ocolul Silvic Mihăești
V- Drum exploatare

12. U.A.T. Cetățeni - „ Mâzgana” în extravilanul comunei Hârtiești și are o suprafață de 199965 ha și are următoarele vecinătăți:

N- Județul Dâmbovița
S- Izlaz comuna Hârtiești
E- Drum Exploatare
V- Ocolul Silvic Mihăești

13. U.A.T. Boteni: - „ Mâzgana Nord-Vest” în extravilanul comunei Hârtiești are o suprafață de 3,1579 ha și are următoarele vecinătăți:

N – Izlaz comuna Vulturești
S.- Izlaz comuna Boteni
E –Drum Forestier Mâzgana
V – Ocolul Silvic Mihăești

14. U.A.T. Boteni - „ Mâzgana Nord-Est” în extravilanul comunei Hârtiești are o suprafață de 3,0084 și are următoarele vecinătăți:

N- Drum forestier
S- Izlaz comuna Boteni
E – Ocolul Silvic Mihăești
V- Drum Forestier

15. U.A.T. Boteni - „ Mâzgana Nord” în extravilanul comunei Hârtiești are o suprafață de 2,8618 ha și are următoarele vecinătăți:

N- Izlaz Com.Vulturești
S- Drum Forestier
E- Ocolul Silvic Mihăești
V- Drum Forestier

AGENȚIA PENTRU PROTECȚIA MEDIULUI ARGHEȘ

Str.. Egalității, Nr. 50 A, mun. Pitești, Cod 110049

E-mail office@apmag.anpm.ro; Tel. 0248/213099; Fax. 0248/21320



Durata amenajamentului pastoral este de 10 ani.
Modul actual de folosire a pajiștilor este prin pășunat.


Suprafata pajiștilor pe categorii de folosinta:

Nr crt	Trup de pajiste	Categoria de folosinta		Valorificarea mixta (ha) Pasuni /fâneata	Fara scopuri productive (ha)	Suprafata totala (ha)	Din care la Consiliul Local (ha)
		Pasuni (ha)	Fânețe (ha)				
1	Valea Mitului-Nord	1,6126	-	1,6126 Ps	-	1,6126	1,6126
2	Valea Mitului-Sud	17,1461	-	13,4461 Ps	3,70	17,1461	17,1461
3	Valea lui Topor-Valea Cireșului	70,1441	-	50,1441 Ps	20,00	70,1441	70,1441
4	Valea Pătrășcanilor-Valea lui Topor	31,3695	-	24,6695 Ps	6,70	31,3695	31,3695
5	Șipoate	22,7581	-	18,5581 Ps	4,20	22,7581	22,7581
6	Valea Mâzgăni	3,70	-	3,7 Ps	-	3,70	3,70
7	Proprietati private satul Lucieni	5,8	139,89	5,8 Ps 139,89 F	-	145,69	
8	Proprietati private satul Hartiesti	3,75	250,69	3,75Ps 250,69 F	-	254,44	
9	Proprietati private satul Dealu	-	41,83	41,83 F	-	41,83	
10	Proprietati private satul Lespezi	-	0,68	0,68 F	-	0,68	
11	UAT CETATENI Mazgana	25,0925		25,0925Ps	-	25,0925	
12	UAT VULTUREȘTI Mazgana	37,1		37,1Ps	-	37,1	
13	UAT BOTENI Mazgana	9,0281		9,0281Ps	-	9,0281	

AGENȚIA PENTRU PROTECȚIA MEDIULUI ARGHEȘ

Str. Egalității, Nr. 50 A, mun. Pitești, Cod 110049

E-mail office@apmag.anpm.ro; Tel. 0248/213099; Fax. 0248/21320



14	UAT BOȚEȘTI Mazgana	25,00		25,00Ps	-	25,00	
	TOTAL	252,501	433,09	650,991	34,6	685,591	146,7304

Terenurile de pajiști permanente în suprafața de 34,60 ha fără scopuri productive sunt ocupate cu vegetație lemnoasă cu o consistență mai mică de 0,4. În amenajament, pe aceste suprafețe, se recomandă lucrări de defrișare a vegetației lemnoase.

Obiectivele amenajamentului pastoral sunt:

- asigurarea spațiilor special amenajate pentru adăparea animalelor;
- asigurarea refugiilor pentru crescătorii de animale;
- întreținerea pajiștilor permanente prin asigurarea unui nivel minim de pășunat de 0,3 UVM/ha și/sau prin cosirea lor cel puțin o dată pe an sau prin efectuarea unor lucrări de întreținere în cazul pajiștilor permanente care nu mai sunt folosite pentru producție;
- interzicerea arderii pajiștilor permanente;
- interzicerea aplicării produselor de protecția plantelor pe suprafețele de teren ocupate cu pajiști;

Combaterea eroziunii de suprafață a solului

Pentru stăvilirea eroziunii de suprafață se vor lua următoarele măsuri preventive:

- Limitarea sezonului de pășunat la cel optim, între Sf. Gheorghe (23 aprilie) și Sf. Dumitru (26 octombrie) cca. 120 zile pentru zona de dealuri și interzicerea pășunatului pe perioada de toamnă iarnă și primăvara devreme, pentru ca ierburile să se „odihnească” în sezonul rece;
- Evitarea pe cât posibil a pășunatului pe pante pe timp ploios și sol umed, căutând locurile mai zvântate, bine drenate sau terenurile plane;
- Respectarea încărcării cu animale evitarea suprapășunatului și supratârlierii, care răresc și produc goluri în covorul ierbos a cărui sol este mai sensibil la eroziune (focare de eroziune);
- Fertilizarea cu îngrășăminte organice (gunoi și târlire) și chimice (NPK) pentru îndesirea covorului ierbos, realizarea unor producții de iarbă corespunzătoare și a unei țeline dense;
- Supraînsămânțarea golurilor din pajiște și a celor cu covor rărit datorită diferitelor cauze amintite mai înainte;
- Stoparea rămăturilor de porci domestici și mistreți prin măsuri specifice de limitare a prezenței lor pe pajiștile în pantă și alte măsuri.

Combaterea buruienilor și a vegetației lemnoase

- Pe ambele maluri de-a lungul pâraielor și la izvoarele acestora, în lățimi variabile în raport cu înclinarea și lățimea pantei;
- Pe suprafețele degradate sau în curs de degradare, pe grohotișuri, în jurul stâncăriilor;
- În jurul adăpătoarelor, stânelor, adăposturilor, saivanelor;
- Pe suprafețele de coastă de pe lângă drumuri;

AGENȚIA PENTRU PROTECȚIA MEDIULUI ARGEȘ

Str. Egalității, Nr. 50 A, mun. Pitești, Cod 110049

E-mail office@apmag.anpm.ro; Tel. 0248/213099; Fax. 0248/21320



Indepartarea materialului lemons, al cioatelor si a pietrelor

Distrugerea arboretelor daunatoare prin taiere sau arboricidare trebuie completata cu fasonarea, clasarea sau indepartarea materialului lemons rezultat.

Distrugerea musuroaielor, nivelarea si curatirea pajistilor

Lucrărilor propuse trebuie să fie în conformitate cu metodologia și respectarea bunelor condiții agricole și de mediu și a celor care sunt sub angajament clima si mediu (declarate la APIA).

Fertilizarea pajistilor

Planul de fertilizare este stabilit in urma studiilor Oficiului de Studii Pedologice si Agrochimice Arges conform tabelului anexat.

Durata sezonului de pășunat

Durata sezonului de pășunat este determinat în primul rând de durata perioadei de vegetație care este legată la rândul ei de condițiile climatice ale regiunii. Astfel, în Hartiesti fiind in zonă de deal, durata sezonului de pășunat este aproximatv 120 de zile (mai – septembrie).

- înălțimea covorului ierbos este de 15-20 cm;
- conul de crestere al spicului la graminee este de 6-10 cm;
- înflorirea păpădiei (*Taraxacum officinalis*) în primăvară, care este un adevărat fitotermometru;
- conul de crestere al spicului la graminee este de 6-10 cm;

Durata ciclului de pasunat in care iarba, odata pasunata, se regenereaza este de 28-30 zile, iar numarul ciclurilor de pasunat este de 4 pe an.

Numărul ciclurilor de pășunat

Ciclul de pășunat este intervalul de timp în care iarba de pe aceeași parcelă de exploatare, odată pășunată, se regenerează și devine din nou bună pentru pășunat.

Numărul ciclurilor de pășunat este în funcție de condițiile climatice și staționale, de sol, de compoziția floristică și de capacitatea de regenerare a pajistilor. Pana in prezent pasunatul pe pajistile permanente comunale s-a efectuat liber, fara a se lua in calcul ciclurile de pasunat.

Durata ciclului de pasunat in care iarba, odata pasunata, se regenereaza este de 28-30 zile, iar numarul ciclurilor de pasunat este de 4 pe an.

Lucrări preliminare obligatorii de punere în valoare a pajistilor

Inainte de efectuarea lucrarilor specifice de imbunatatire a covorului ierbos prin diferite metode si mijloace cunoscute sunt necesare lucrari de eliminare a factorilor limitativi majori ai productivitatii pajistilor cum sunt:

- eroziunea solului
- excesul si lipsa de umiditate
- reactia acida sau bazica a solului
- invazia de vegetatie lemnoasa si buruieni
- denivelarea terenului


Alimentare cu apă

Asigurarea cu apa de baut este o conditie indispensabila pentru realizarea pasunatului rational.

AGENȚIA PENTRU PROTECȚIA MEDIULUI ARGES

Str. Egalității, Nr. 50 A, mun. Pitești, Cod 110049

E-mail office@apmag.anpm.ro; Tel. 0248/213099; Fax. 0248/21320



In general se socoteste ca 1 UVM in sezonul de pasunat are nevoie de 30-40 litri apa/zi vara si de 15-20 litri in cursul primaverii si al toamnei.

Aprovizionarea cu apă se face din diferite surse, cu adaptatori fixe sau mobile.

Canalizare menajera, canalizare pluviala: nu este cazul;

Alimentare cu energie electrica: nu este cazul;

Telecomunicatii: nu este cazul;

Alimentare cu energie termica: nu este cazul;

Documentația conține:

- Notificare întocmită de titular;
- Amenajament pastoral pentru pajistile din Comuna Hârtiești, județul Argeș;
- Inventarul bunurilor aparținând domeniului public al comunei Hârtiești;
- Hotărârea nr. 86/15.12.2021 privind stabilirea patrimoniului public al comunei Hârtiești;
- Hotărârea nr. 28/23.08.1999 privind stabilirea patrimoniului public al comunei Hârtiești;
- Hotărârea nr. 1531/04.2006 cu privire la trecerea suprafețelor de izlaz comunal din domeniul public în domeniul privat al comunei Hârtiești;
- Adresa nr. 1213/05.04.2021 emisă de Primăria comunei Boțești cu privire la deținerea suprafeței de 15 ha;
- Adresa nr. 2359/08.04.2021 emisă de Primăria comunei Cetățeni cu privire la deținerea suprafeței de 25,09 ha;
- Adresa nr. 1636/05.04.2021 emisă de Primăria comunei Vulturești cu privire la deținerea suprafeței de 37,1 ha;
- Adresa nr. 3966/06.09.2018 emisă de Primăria comunei Vulturești cu privire la deținerea suprafeței de 37,1 ha;
- Hotărârea nr. 22/30.04.2007 privind aprobarea trecerii din domeniul public în domeniul privat a izlazurilor comunale;
- Planșe desenate.

Obligațiile titularului:

- Respectarea legislației de mediu în vigoare.
- Respectarea propunerilor planului.
- Respectarea celorlalte avize/acte de reglementare emise de alte autorități.
- Se va solicita la autoritatea competentă pentru protecția mediului emiterea actelor de reglementare corespunzătoare fiecărei etape a planului de investiții.

Informarea și participarea publicului la procedura de evaluare de mediu/procedura de evaluare adecvată:


APM Argeș a asigurat accesul liber al publicului la informație prin:

- anunțuri publicate de titular în ziarul „Argeșul” în data de 02.02.2022 și 07.02.2022 privind depunerea notificării în vederea obținerii avizului de mediu;
- documentația depusă a fost accesibilă spre consultare de către public pe toată durata derulării procedurii de reglementare la sediul APM Argeș;
- anunț public privind luarea deciziei etapei de încadrare afișat pe pagini de internet a APM Argeș în data de 11.03.2022.
- anunț privind luarea deciziei etapei de încadrare publicat de către titular în ziarul „Argeșul” în data de 15.03.2022.

AGENȚIA PENTRU PROTECȚIA MEDIULUI ARGEȘ

Str. Egalității, Nr. 50 A, mun. Pitești, Cod 110049

E-mail: office@apmag.anpm.ro; Tel. 0248/213099; Fax. 0248/21320



Prezenta decizie poate fi contestată în conformitate cu prevederile **Legii contenciosului administrativ nr. 554/2004** cu modificările și completările ulterioare.

TITULARUL planului este răspunzător de toate daunele ce s-ar produce, sub acțiunea /inacțiunea sa, mediului înconjurător în toate componentele lui și are obligația să aplice atât măsurile de protejare a acestuia, cât și finanțarea și execuția operativă, în condițiile legii, a oricaror lucrări/bunuri/servicii/instalatii de trebuință pentru neafectarea mediului înconjurător.



DIRECTOR EXECUTIV,
ing. Cristiana Elena SURDU

Șef Serviciu
Avize, Acorduri, Autorizații,
ecolog Georgeta-Denisa MARIA

Sef Serviciu
Calitatea Factorilor de Mediu,
dr. ec. Sorina-Cristina MARIN

Întocmit,
ing. Adina-Florina BICĂ/Serv. AAA
ing. Laurențiu CONSTANTIN/Serv. CFM