



AGENȚIA PENTRU PROTECȚIA MEDIULUI ARGEȘ

DECIZIA ETAPEI DE ÎNCADRARE - PROIECT

Nr..... din 09.05.2024

Ca urmare a notificării adresate de Asociația proprietarilor de pădure Oarja, privind planul „Amenajamentul fondului forestier proprietate privată aparținând Asociației proprietarilor de pădure Oarja - UP VI Oarja, județul Argeș” situat pe raza comunei Nucșoara, județul Argeș, înregistrată la APM Argeș cu nr. 7639/22.03.2024 în baza:

- HG nr. 1000/2012 privind reorganizarea și funcționarea Agenției Naționale pentru Protecția Mediului și a instituțiilor publice aflate în subordinea acesteia;
- OUG nr. 195/2005 privind protecția mediului, aprobată cu modificări prin Legea nr. 265/2006, cu modificările și completările ulterioare;
- HG nr. 1076/2004 privind stabilirea procedurii de realizare a evaluării de mediu pentru planuri și programe;
- OUG nr. 57/2007 privind regimul ariilor naturale protejate, conservarea habitatelor naturale, a florei și faunei sălbatice, cu modificările și completările ulterioare;
- Ord. nr. 19/2010 pentru aprobarea Ghidului metodologic privind evaluarea adecvată a efectelor potențiale ale planurilor sau proiectelor asupra ariilor naturale protejate de interes comunitar;
- Ord. nr. 2387/2011 pentru modificarea Ord. nr. 1964/2007 privind instituirea regimului de arie naturală protejată a siturilor de importanță comunitară, ca parte integrantă a rețelei ecologice europene Natura 2000 în România.

Agenția pentru Protecția Mediului Argeș

- ca urmare a consultării autorităților publice participante în cadrul ședințelor Comitetului Special Constituit din data de 15.04.2024;
- în conformitate cu prevederile art.11, alin. (3) și a anexei nr. 1 - Criterii pentru determinarea efectelor semnificative potențiale asupra mediului din H.G. 1076/2004 privind stabilirea procedurii de realizare a evaluării de mediu pentru planuri și programe; în lipsa comentariilor motivate din partea publicului interesat


decide: Planul „Amenajamentul fondului forestier proprietate privată aparținând Asociației proprietarilor de pădure Oarja - UP VI Oarja, județul Argeș”, titular Asociația proprietarilor de pădure Oarja, necesită evaluare de mediu și necesită evaluare adecvată și se va supune adoptării cu aviz de mediu.

1. Caracteristicile planurilor și programelor cu privire, în special, la:

a) gradul în care planul sau programul creează un cadru pentru proiecte și alte activități viitoare fie în ceea ce privește amplasamentul, natura, mărimea și condițiile de funcționare, fie în privința alocării resurselor:

- nu este cazul, amenajamentul nu prevede:

- realizarea de construcții care să afecteze habitate sau specii prioritare de interes comunitar;



- realizarea unor activitati care sa devieze poluare fonica, luminoasa, atmosferica, etc;
 - realizarea de defrisari sau impaduriri pentru schimbarea categoriei de folosinta a terenului;
- fondul forestier are ca principala folosință: păduri si terenuri destinate împăduririi sau reîmpăduririi;
- b) gradul în care planul sau programul influențează alte planuri și programe, inclusiv pe cele în care se integrează sau care derivă din ele:
- Suprafața totală a fondului forestier proprietate privată aparținând Asociației de Pădure Oarja, Județul Arges, care face obiectul amenajării este de 170,04 ha.
- c) relevanța planului sau programului în/pentru integrarea considerațiilor de mediu, mai ales din perspectiva promovării dezvoltării durabile: nu este cazul.
- d) problemele de mediu relevante pentru plan - nu este cazul deoarece:
- planul analizat se fundamentează pe principiul dezvoltării durabile, pe protejarea mediului si privește activitati care sa aibă în vedere o dezvoltare economica armonioasa. In etapa de realizare a proiectului se vor utiliza tehnologii prietenoase mediului, care respecta prevederile legale privind protecția acestuia;
- e) relevanța planului sau programului pentru implementarea legislației naționale și comunitare de mediu - reglementările urbanistice propuse ale planului analizat se vor realiza implementând legislația nationala si comunitara de mediu.

2. Caracteristicile efectelor și ale zonei posibil a fi afectate cu privire, în special, la:

- a) probabilitatea, durata, frecvența și reversibilitatea efectelor-nu este cazul.
- b) natura cumulativă a efectelor:
- Suprafața fondului forestier national proprietate privată este de 170,04 ha.
- c) natura transfrontieră a efectelor - nu este cazul;
- d) riscul pentru sănătatea umană sau pentru mediu (de exemplu, datorită accidentelor)- nu este cazul;
- e) mărimea și spațialitatea efectelor (zona geografică și mărimea populației potențial afectate - nu este cazul;
- f) valoarea și vulnerabilitatea arealului posibil a fi afectat, date de:
- (i) caracteristicile naturale speciale sau patrimoniul cultural - nu este cazul;
- (ii) depășirea standardelor sau a valorilor limită de calitate a mediului - nu este cazul;
- (iii) folosirea terenului în mod intensiv:

Situația constituirii parcelarului și subparcelarului la amenajarea actuală este prezentată în următorul tabel:

Amenajamentul din anul...	Suprafața fondului forestier	Parcele				Subparcele			
		Nr.	Suprafața [ha]			Nr.	Suprafața [ha]		
			medie	maximă	minimă		medie	maximă	minimă
2017	170,04	12	14,17	24,23	0,33	58	2,93	13,98	0,10

Suprafața medie a subparceleii la amenajarea actuală este de 2,93 ha.

g) efectele asupra zonelor sau peisajelor care au un statut de protejare recunoscut pe plan național, comunitar sau internațional:

Suprafata fondului forestier se suprapune parțial cu Situl Natura 2000 ROSAC0122 Munții Făgăraș.

Pentru conservarea biodiversitatii se vor respecta si masurilor prevazute de OUG nr. 57/2007 privind regimul ariilor naturale protejate, conservarea habitatelor naturale, a florei și faunei sălbatice, cu modificările și completările ulterioare, astfel:

➤ *Pentru speciile de plante și animale sălbatice terestre, acvatice și subterane, care trăiesc atât în ariile naturale protejate, cât și în afara lor, sunt interzise:*

- a) orice formă de recoltare, capturare, ucidere, distrugere sau vătămare a exemplarelor aflate în mediul lor natural, în oricare dintre stadiile ciclului lor biologic;
- b) perturbarea intenționată în cursul perioadei de reproducere, de creștere, de hibernare și de migrație;
- c) deteriorarea, distrugerea și/sau culegerea intenționată a cuiburilor și/sau ouălor din natură;
- d) deteriorarea și/sau distrugerea locurilor de reproducere ori de odihnă;
- e) recoltarea florilor și a fructelor, culegerea, tăierea, dezrădăcinarea sau distrugerea cu intenție a acestor plante în habitatele lor naturale, în oricare dintre stadiile ciclului lor biologic;
- f) deținerea, transportul, vânzarea sau schimburile în orice scop, precum și oferirea spre schimb sau vânzare a exemplarelor luate din natură, în oricare dintre stadiile ciclului lor biologic.

➤ *În vederea protejării tuturor speciilor de păsări, inclusiv a celor migratoare, sunt interzise:*

- a) uciderea sau capturarea intenționată, indiferent de metoda utilizată;
- b) deteriorarea, distrugerea și/sau culegerea intenționată a cuiburilor și/sau ouălor din natură;
- c) culegerea ouălor din natură și păstrarea acestora, chiar dacă sunt goale;
- d) perturbarea intenționată, în special în cursul perioadei de reproducere sau de maturizare, dacă o astfel de perturbare este relevantă în contextul obiectivelor prezentei ordonanțe de urgență;
- e) deținerea exemplarelor din speciile pentru care sunt interzise vânzarea și capturarea;
- f) vânzarea, deținerea și/sau transportul în scopul vânzării și oferirii spre vânzare a acestora în stare vie ori moartă sau a oricăror părți ori produse provenite de la acestea, ușor de identificat.

➤ *În situația apariției unor calamități naturale (doborături de vant și rupturi de zapada) se propun următoarele măsuri pe tipuri funcționale:*

- semnalarea de către personalul silvic de teren prin rapoarte a apariției doborăturilor/rupturilor de vant sau de zapada și a celorlalți factori destabilizatori;
- măsurarea suprafețelor afectate de doborături sau rupturi de vant în masa, atacuri de ipidae pe suprafețe mari;
- punerea în valoare a masei lemnoase și suprafețele calamitate, valorificarea acestora prin licitații pe picior, licitații de prestări servicii, etc.;
- extragerea arborilor afectați (prin tăieri de igienă sau prin tăieri accidentale);
- extragerea integrală a materialului lemnos, urmată de împăduriri cu specii aparținând tipului natural fundamental de pădure;
- schimbarea compoziției-țel de regenerare;
- măsuri de protecție pe lizierele deschise, perimetrare doborăturilor de vant și rupturi în masa pentru preîntâmpinarea atacurilor de ipidae și combaterea acestora;
- pentru volumul recoltat din calamități se vor face precomptările necesare în sensul opririi de la tăiere a unui volum echivalent de produse principale din planul decenal al ocolului pentru volume mici, iar în cazul unor volume ce depășesc planul decenal de recoltare a produselor principale se vor face precomptări la nivel de Direcție Silvică.

Respectarea prevederilor Legii nr. 46/2008, cu modificările și completările ulterioare - Codul Silvic:

- este interzisă includerea pădurilor în intravilan;
- respectarea regimului silvic este obligatorie pentru toți proprietarii sau deținătorii de fond forestier;
- conservarea și ameliorarea biodiversității se realizează prin:
 - conservarea peisajului forestier mozaicat prin menținerea luminișurilor, poienilor, terenurilor pentru hrana și liniștea faunei sălbatice și a habitatelor marginale;

- crearea de arborete cu structuri diversificate, având compoziții conforme tipului natural fundamental de pădure și aplicând tratamente intensive, precum și alte practici silvice favorabile conservării și ameliorării biodiversității și regenerării naturale a arboretelor;
- conservarea în limitele ecologice necesare a lemnului mort aflat pe sol și pe picior."
- autorizarea construcțiilor la distanțe mai mici de 50 m de liziera pădurii, în afara fondului forestier, se face cu avizul structurii teritoriale a autorității publice centrale care răspunde de silvicultură, în baza unei documentații depuse cu localizarea în coordonate stereografice 1970;
- schimbarea categoriei de folosință silvică a terenurilor cu destinație forestieră, pe perioada de aplicare a amenajamentului silvic, în altă categorie de folosință silvică se aprobă prin ordin al conducătorului autorității publice centrale care răspunde de silvicultură;
- volumul maxim de lemn care se recoltează ca produse principale într-o unitate de gospodărire nu poate depăși posibilitatea acestora, stabilită prin amenajamentul silvic, pentru perioada de valabilitate a acestuia;
- valorificarea masei lemnoase pe picior se face doar către operatori economici atestați; un operator economic/grup de operatori economici poate cumpăra la licitație sau negociere, după caz, materiale lemnoase rezultate din produse principale sau accidentale I, sub formă de lemn rotund fasonat la drum auto, doar în cazul în care asigură prin capacitatea proprie procesarea a cel puțin 40% din materialul lemnos achiziționat;
- un operator economic/grup de operatori economici nu poate achiziționa/procesa mai mult de 30% din volumul dintr-un sortiment industrial de masă lemnoasă din fiecare specie, stabilit ca medie a ultimilor 3 ani în baza actelor de punere în valoare autorizate la exploatare și exploatate la nivel național, indiferent de forma de proprietate;
- produsele nelemnoase specifice fondului forestier se recoltează în conformitate cu normele tehnice aprobate prin ordin al conducătorului autorității publice centrale care răspunde de silvicultură;
- exploatarea masei lemnoase se face după obținerea autorizației de exploatare și predarea parchetului, cu respectarea regulilor silvice și în conformitate cu instrucțiunile privind termenele, modalitățile și perioadele de colectare, scoatere și transport ale materialului lemnos, aprobate prin ordin al conducătorului autorității publice centrale care răspunde de silvicultură. În zonele de deal și de munte se dă prioritate tehnologiilor bazate pe funiculare;
- exploatarea masei lemnoase se face doar de operatori economici atestați de către comisia de atestare, care funcționează în cadrul asociației patronale și profesionale din domeniul forestier recunoscută la nivel național (fac excepție de la prevederile alin. (2) proprietarii de fond forestier, persoane fizice, care pot exploata, fără atestare, din proprietatea lor un volum de până la 20 mc/an, în condițiile legii);
- materialele lemnoase, indiferent de proveniența lor, se transportă numai însoțite de documente specifice de transport, din care să rezulte cu certitudine legalitatea provenienței acestora;
- sunt interzise primirea spre încărcare și transportul cu orice mijloace de transport al materialelor lemnoase neînsoțite de documentele de transport prevăzute la alin.(1).
- între suprafețele parcurse cu tăieri rase se va păstra o distanță de minimum două lățimi de arbori;
- realizarea într- un arboret a unei tăieri rase prin alăturare cu altă tăiere rasă este permisă numai după închiderea stării de masiv în suprafață tăiată anterior.

Descrierea sumară a propunerilor planului:

Coordonatele planului în format Stereo 70, care încadrează suprafața inclusă în „Amenajamentul fondului forestier proprietate privată aparținând Asociației de proprietari Oarja, organizat în UP VI Oarja” sunt prezentate în tabelul următor:

Nr. bornă	Coordonate		Nr. bornă	Coordonate	
	X	Y		X	Y
1.	490117.00	443918.78	130	491361.90	444586.50

Decizia etapei de încadrare nr..... din.....2024

Titular: Asociația proprietarilor de pădure Oarja

Amenajamentul fondului forestier proprietate privată aparținând Asociației proprietarilor de pădure Oarja - UP VI Oarja, județul

Argeș

2.	490433.51	443699.29	131	490792.32	444630.70
3.	490698.52	443513.21	132	491003.04	444663.92
4.	490605.03	443436.78	133	491007.90	444651.94
5.	490373.09	443654.96	134	490801.74	444618.45
6.	490399.17	443674.10	135	490792.32	444630.70
7.	490061.13	443816.88	136	490977.65	444861.36
8.	490117.00	443918.78	137	491194.08	444908.98
9.	490866.24	443556.48	138	491145.67	444621.13
10.	490739.35	443537.93	139	491030.31	444595.52
11.	490480.34	443827.04	140	490977.65	444861.36
12.	490600.93	443743.55	141	491368.98	444969.11
13.	490866.24	443556.48	142	491440.59	445004.20
14.	490497.92	443971.20	143	491303.82	444817.75
15.	490551.64	443901.17	144	491283.22	444821.18
16.	490562.21	443909.99	145	491281.18	444817.66
17.	490771.16	443951.18	146	491405.58	444770.30
18.	490380.82	444027.10	147	491233.27	444755.42
19.	490490.04	444330.00	148	491194.84	444981.48
20.	490810.24	444121.06	149	491386.39	444999.15
21.	490795.87	443956.05	150	491368.98	444969.11
22.	490830.75	443962.92	151	491195.08	445005.17
23.	490863.68	443891.25	152	491197.94	445133.92
24.	490919.74	443895.13	153	491348.22	445081.92
25.	490983.92	443629.49	154	491415.27	445025.49
26.	490940.13	443607.70	155	491195.08	445005.17
27.	490924.92	443599.23	156	490869.17	445186.64
28.	490525.08	443878.98	157	490864.27	445230.90
29.	490547.85	443898.00	158	490895.96	445221.36
30.	490242.50	444077.00	159	490898.66	445197.19
31.	490374.87	444029.17	160	490869.17	445186.64
32.	490497.92	443971.20	161	491086.91	445199.24
33.	490140.51	443955.82	162	491203.55	445254.78
34.	490187.72	444030.51	163	491202.88	445210.45
35.	490466.59	443836.56	164	491111.42	445190.86
36.	490434.82	443751.54	165	491086.91	445199.24
37.	490140.51	443955.82	166	490911.30	445367.22
38.	490374.87	444029.17	167	491146.62	445332.81
39.	490248.07	444495.08	168	491143.74	445241.60
40.	490370.90	444344.17	169	490955.64	445197.34
41.	490484.56	444332.78	170	490911.30	445367.22
42.	490374.87	444029.17	171	491317.81	445679.09
43.	491023.35	444614.68	172	491314.29	445438.31
44.	491007.18	444472.14	173	491292.17	445424.39
45.	490774.12	444436.53	174	491317.81	445679.09

Decizia etapei de încadrare nr..... din.....2024

Titular: Asociația proprietarilor de pădure Oarja


Amenajamentul fondului forestier proprietate privată aparținând Asociației proprietarilor de pădure Oarja - UP VI Oarja, județul

46.	490760.27	444288.68	175	490818.42	446094.78
47.	490805.26	444155.62	176	490835.57	446095.74
48.	490700.07	444230.42	177	490869.24	445607.75
49.	490792.32	444630.70	178	490852.16	445603.59
50.	490774.42	444439.74	179	490818.42	446094.78
51.	491023.35	444614.68	180	490865.57	446096.21
52.	490751.44	444664.97	181	490896.79	446097.17
53.	490779.95	444642.93	182	490908.84	445617.63
54.	490699.85	444285.51	183	490898.67	445614.93
55.	490658.61	444249.41	184	490865.57	446096.21
56.	490751.44	444664.97	185	490901.93	446097.33
57.	490371.59	444390.31	186	490918.31	446098.26
58.	490480.38	444877.42	187	490950.20	445628.60
59.	490723.88	444611.05	188	490935.12	445624.60
60.	490644.48	444256.23	189	490901.93	446097.33
61.	490371.59	444390.31	190	492211.79	443885.81
62.	490416.76	444820.37	191	492217.44	443829.79
63.	490325.39	444412.93	192	492209.85	443845.57
64.	490352.08	444979.05	193	492205.20	443748.85
65.	490416.76	444820.37	194	492046.30	443672.15
66.	490496.03	444865.10	195	492015.75	443870.31
67.	490979.53	444938.23	196	491982.30	443835.36
68.	490977.65	444861.36	197	491861.75	443824.99
69.	490771.13	444650.18	198	491802.53	443873.56
70.	490496.03	444865.10	199	492012.42	443891.86
71.	490479.17	444878.37	200	491982.14	444088.26
72.	490435.21	444913.06	201	492220.82	444073.60
73.	490979.29	444994.56	202	492211.79	443885.81
74.	490979.82	444953.71	203	491573.18	444027.35
75.	490479.17	444878.37	204	491545.90	444085.49
76.	490352.08	444979.05	205	491977.08	444123.60
77.	490818.43	445160.77	206	491982.14	444088.26
78.	490774.16	445160.43	207	491573.18	444027.35
79.	490764.96	445240.24	208	491502.70	444227.55
80.	490835.73	445239.87	209	491893.59	444261.68
81.	490843.31	445170.46	210	491901.46	444251.16
82.	490940.45	445208.32	211	491965.14	444164.77
83.	490977.70	445007.86	212	491502.70	444227.55
84.	490421.24	444924.15	213	492090.35	444259.44
85.	490352.08	444979.05	214	492293.51	444268.35
86.	490328.09	445155.80	215	492259.51	444197.25
87.	490370.71	445002.12	216	491951.19	444184.57
88.	490352.08	444979.05	217	491901.46	444251.16
89.	490323.02	445035.40	218	491942.99	444252.98

Decizia etapei de încadrare nr..... din.....2024


Titular: Asociația proprietarilor de pădure Oarja

Amenajamentul fondului forestier proprietate privată aparținând Asociației proprietarilor de pădure Oarja - UP VI Oarja, județul Argeș



90.	490328.09	445155.80	219	491825.69	444355.31
91.	490725.90	445236.50	220	492295.24	444316.20
92.	490741.76	445238.02	221	492090.35	444259.44
93.	490750.10	445166.83	222	491373.40	444362.01
94.	490727.66	445173.21	223	491793.87	444397.95
95.	490725.90	445236.50	224	491825.69	444355.31
96.	490347.41	445221.07	225	491408.69	444316.17
97.	490488.29	445374.49	226	491373.40	444362.01
98.	490537.56	445195.53	227	491596.07	444600.47
99.	490384.64	445085.47	228	491679.79	444596.85
100.	490347.41	445221.07	229	491670.23	444563.92
101.	490808.09	445383.65	230	491690.67	444567.55
102.	490702.58	445498.80	231	491704.56	444530.15
103.	490812.82	445580.17	232	491579.87	444442.44
104.	490808.09	445383.65	233	491378.68	444512.27
105.	491092.00	443651.07	234	491369.62	444535.33
106.	491122.24	443778.91	235	491435.30	444554.10
107.	491151.76	443776.11	236	491596.07	444600.47
108.	491120.89	443656.84	237	492210.82	444586.27
109.	491092.00	443651.07	238	491879.53	444508.30
110.	490980.29	444162.86	239	491773.42	444483.82
111.	490975.91	444063.20	240	491690.67	444567.55
112.	490819.13	444051.49	241	492210.82	444586.27
113.	490810.24	444121.06	242	492139.75	444727.69
114.	490831.26	444126.23	243	491672.41	444616.70
115.	490795.11	444248.97	244	491664.13	444637.19
116.	490976.54	444234.39	245	491520.94	444674.47
117.	490980.29	444162.86	246	491411.38	444655.77
118.	491075.91	444498.99	247	491621.32	444743.10
119.	491323.49	444552.80	248	491578.93	444847.97
120.	491358.03	444381.72	249	492250.39	444924.69
121.	491184.98	444343.52	250	492139.75	444727.69
122.	491075.91	444498.99	251	492022.93	445074.66
123.	491361.90	444586.50	252	492155.53	444921.34
124.	491405.55	444599.31	253	491977.48	445077.44
125.	491392.66	444616.86	254	492022.93	445074.66
126.	491520.94	444674.47	255	492080.73	445057.11
127.	491591.63	444616.49	256	492209.93	445063.06
128.	491427.86	444568.94	257	492209.10	445048.88
129.	491365.39	444550.47	258	492094.92	445044.21

Fondul forestier proprietate privată aparținând Asociației de proprietari Oarja este grupat în trupuri de pădure a căror denumire, parcele componente, suprafață sunt prezentate în tabelul următor:



Nr. crt.	Denumirea trupului de pădure	Denumirea bazinetului	Parcele componente	Suprafața (ha)	Localitatea în raza căreia se află
1	Valea Zârna	Valea VZârna	2-13	170,04	Nucșoara
	Total trup			170,04	-
TOTAL	J.P	-	-	170,04	-

Constituirea unității de producție U.P. VI Oarja s-a făcut în conformitate cu propunerea făcută prin tema de proiectare avizată de Conferința I de amenajare.

Suprafața totală a fondului forestier proprietate privată aparținând Asociației proprietarilor de pădure Oarja care face obiectul amenajamentului U.P. VI Oarja, este de 170,04 ha, conform documentelor de proprietate.

U.P. VI Oarja, prin propunerea temei de proiectare, avizată la Conferința I de amenajare, s-a constituit din fond forestier ce provine din O.S. Domnești, U.P. VI Zârna: parcelele 2 - 13.

Pentru suprafața de fond forestier proprietate privată a Asociației proprietarilor de pădure Oarja există încheiat contract de prestări servicii cu Ocolul Silvic Stejarii Muscelului.

Repartitia fondului forestier pe categorii de folosinte

Repartitia fondului forestier pe folosinte se prezinta astfel:

A. Paduri si terenuri destinate împaduririi sau reampaduririi: 169,51 ha, din care:

- A1: 21,38 ha;

- A2: 148,13 ha;

B. Terenuri afectate gospodării pădurilor: 0,53 ha;

- terenuri pentru hrana vânatului (V): 0,53 ha;

C. Terenuri neproductive: stancării, nisipuri, sărături, mlaștini, etc.: ha;
terenuri scoase temporar din fondul forestier: - ha.

Zonarea functionala

În concordanță cu obiectivele social-economice fixate, condițiile stationale existente, telurile de gospodărire adoptate și structura reală a arboretelor, fondul forestier a fost încadrat, la actuala amenajare, în grupa I funcțională (169,51 ha), în următoarele categorii funcționale:

- 1.2A – Pădurile situate pe stancării, pe grohotișuri, pe terenuri cu eroziune grohotisuri pe terenuri, adâncime, pe terenuri cu înclinare mai mare de 35° (TII) - 148,13 ha;
- 1.1C- Păduri de pe versanții râurilor și paraielor din zona montană și colinară, care alimentează lacurile de acumulare, existente sau a căror amenajare a fost aprobată, situate la distanță de 15 până la 30 km în amonte de limita acumulării, în funcție de volumul lacului și suprafața sa, de transportul de aluviuni de torientalitatea bazinului (T IV).

Subunități de gospodărire

În raport cu obiectivele urmărite și funcțiile de producție de protecție stabilite au fost constituite următoarele subunități de producție sau protecție:

- S.U.P. "A" - codru regulat, sortimente obisnuite 21,38 ha;
- S.U.P. „M” - păduri supuse regimului de conservare deosebită 146,14 ha.
- Total U.P. VI: 170,04 ha

Bazele de amenajare

S-au adoptat următoarele baze de amenajare:

Decizia etapei de încadrare nr..... din.....2024

Titular: Asociația proprietarilor de pădure Oarja

Amenajamentul fondului forestier proprietate privată aparținând Asociației proprietarilor de pădure Oarja - UP VI Oarja, județul

Regimul: codru;

Compoziția Tel: corespunzătoare tipului natural fundamental de pădure pentru arboretele exploatabile și compoziția tel la exploatabilitate pentru celelalte arborete;

Exploatabilitatea: de protecție pentru arboretele încadrate în grupa I funcțională. Vârsta medie a exploatabilității este de 105 ani.

Tratamente: tăieri progresive în amestecuri de rășinoase cu fag și molidișuri cu regenerare, tăieri rase în molidișuri pure, fără regenerare.

Ciclul: 100 ani.

Sinteza bazelor de amenajare adoptate:

S.U.P.	Suprafața (ha)	Regim de gospodărire	Compoziția actuală	Compoziția-țel	Tratament	Exploatabilitatea și vârsta exploatabilității	Ciclul
A	21,38	codru	50FA 50MO	65MO 10BR 10LA 5FA 10PA	-	tehnică 105	110

Suprafețe de parcurs și volume de extras prin lucrări de îngrijire:

Specificări	Tipul funcțional	Suprafața [ha]		Volumul [m ³]		Posibilitatea decenală pe specii [m ³]					
		Totală	Anuală	Total	Anual	MO	FA	BR	DT	DR	ME
Degajări (D)	II	-	-	-	-	-	-	-	-	-	-
	III-VI	-	-	-	-	-	-	-	-	-	-
	Total „D”	-	-	-	-	-	-	-	-	-	-
Curățiri (C)	II	-	-	-	-	-	-	-	-	-	-
	III-VI	-	-	-	-	-	-	-	-	-	-
	Total „C”	-	-	-	-	-	-	-	-	-	-
Rărituri (R)	II	24,23	2,42	496	50	274	156	-	66	-	-
	III-VI	-	-	-	-	-	-	-	-	-	-
	Total „R”	24,23	2,42	496	50	274	156	-	66	-	-
Total C + R	II	24,23	2,42	496	50	274	156	-	66	-	-
	III-VI	-	-	-	-	-	-	-	-	-	-
	Total	24,23	2,42	496	50	274	156	-	66	-	-
Tăieri de igienă	II	27,23	224	27,23	22	62	134	7	6	9	6
	III-VI	21,38	21,38	170	17	94	76	-	-	-	-
	Total „lg”	48,61	48,61	394	39	156	210	7	6	9	6

Planurile lucrărilor de îngrijire cuprind arborete care la data descrierii parcelare îndeplinesc condițiile de a fi parcurse cu astfel de lucrări (consistență, diametru). În plan nu au fost incluse arboretele care se vor crea în acest deceniu respectiv semințșurile rezultate în urma tăierilor de racordare.


Suprafața de parcurs anual cu lucrări de îngrijire a arboretelor este:

- degajări: - ha;
- curățiri: - ha;
- rărituri: 24,23 ha;

Decizia etapei de încadrare nr..... din.....2024

Titular: Asociația proprietarilor de pădure Oarja

Amenajamentul fondului forestier proprietate privată aparținând Asociației proprietarilor de pădure Oarja - UP VI Oarja, județul



- tăieri de igienă: 48,61 ha.

Volumele ce se vor extrage anual din parcurgerea acestor suprafețe sunt:

- curățiri: - mc/an;

- rărituri: 50 mc/an;

- tăieri de igienă: 39 mc/an.

Suprafețele de parcurs cu lucrări de îngrijire a arboretelor sunt obligatorii, iar volumele sunt orientative, fiind în funcție de starea fiecărui arboret.

Amenajamentul are o valabilitate de 10 ani.

Documentația conține:

- Notificare întocmită de Asociația proprietarilor de pădure Oarja;
- Aviz CTAS nr. 66/08.02.2018, emis de către Ministerul Apelor și Pădurilor;
- Proces verbal al Conferinței I de amenajare privind amenajamentul fondului forestier;
- Proces verbal nr. 179/22.12.2016 privind verificarea lucrărilor de amenajarea pădurilor - faza teren;
- Proces verbal al Conferinței a II-a de amenajare privind amenajamentul fondului forestier;
- Memoriu de prezentare întocmit de Asociația proprietarilor de pădure Oarja;
- Amenajamentul silvic al fondului forestier proprietate privată aparținând UP VI Oarja;
- Harta arboretelor pentru suprafața de 170,04 ha aparținând UP VI Oarja;
- Harta lucrărilor propuse pentru suprafața de 170,04 ha aparținând UP VI Oarja.

Obligațiile titularului:

- Respectarea legislației de mediu în vigoare.
- Respectarea propunerilor planului.
- Respectarea celorlalte avize/acte de reglementare emise de alte autorități.
- Se va solicita la autoritatea competentă pentru protecția mediului emiterea actelor de reglementare corespunzătoare fiecărei etape a planului de investiții.

Informarea și participarea publicului la procedura de evaluare de mediu/procedura de evaluare adecvată:

APM Argeș a asigurat accesul liber al publicului la informație prin:

- anunțuri publicate în ziarul „Top” în data de 22.03.2024 și 25.03.2024, privind depunerea notificării în vederea obținerii avizului de mediu;
- documentația depusă a fost accesibilă spre consultare de către public pe toată durata derulării procedurii de reglementare la sediul APM Argeș;
- anunț public privind luarea deciziei etapei de încadrare afișat pe pagina de internet a APM Argeș în data de
- anunț privind luarea deciziei etapei de încadrare publicat de către titular în ziarul în data de

Planul propus necesită parcurgerea celorlalte etape ale procedurii de evaluare de mediu și necesită parcurgerea celorlalte etape ale procedurii de evaluare adecvată, și se va supune procedurii de adoptare cu aviz de mediu, în conformitate cu H.G. nr.1076/2004.

Nu au existat comentarii/contestatii din partea publicului interesat/potential afectat pe parcursul procedurii de reglementare.


Prezenta decizie poate fi contestată în conformitate cu prevederile Legii contenciosului administrativ nr. 554/2004 cu modificările și completările ulterioare.

TITULARUL planului este răspunzător de toate daunele ce s-ar produce, sub acțiunea/inacțiunea sa, mediului înconjurător în toate componentele lui și are obligația să aplice atât măsurile de protejare a acestuia, cât și finanțarea și execuția operativă, în condițiile legii, a oricărui lucrări/bunuri/servicii/instalații de trebuință pentru neafectarea mediului înconjurător.

Decizia etapei de încadrare nr..... din.....2024

Titular: Asociația proprietarilor de pădure Oarja

Amenajamentul fondului forestier proprietate privată aparținând Asociației proprietarilor de pădure Oarja - UP VI Oarja, județul Argeș



DIRECTOR EXECUTIV,
ing.Cristiana Elena SURDU

Şef Serviciu
Avize, Acorduri, Autorizații,
ecolog Georgeta-Denisa MARIA

Sef Serviciu
Calitatea Factorilor de Mediu,
ing. Marius Eugen DUMITRU

Intocmit,
ing. Adina-Florina BICĂ

Intocmit,
geogr. Laurențiu CONSTANTIN

