



Contează pentru viitor!

REGIA NAȚIONALĂ A PĂDURILOR – ROMSILVA DIRECȚIA SILVICĂ BACĂU

Loc. Lilieci, Com. Hemeiuș, Jud. Bacău; Cod poștal 607237

ONRC: J40/450/1991; CUI:RO1590120

Telefon: 0234 588959 Fax: 0234 519348

E-mail:office@bacau.rosilva.ro; Pagina web: www.rosilva.ro

TOLITA
[Handwritten signature]

Nr. 12969 / 18.12.2023

AGENȚIA PENTRU PROTECȚIA MEDIULUI BACĂU Str. Oltuz Nr. 27, Bacău	
INTRARE	Nr. <u>17981</u>
IEȘIRE	
Ziua <u>19</u>	Luna <u>12</u> Anul <u>2023</u>

[Handwritten signature]

AGENȚIA PENTRU PROTECȚIA MEDIULUI BACĂU

NOTIFICARE

(revizuire amenajament silvic – Ocolul Silvic Traian)

Prin prezenta, subscrisa Direcția Silvică Bacău, cu sediul în județul Bacău, comuna Hemeiuș, sat Lilieci, tel. 0234588959, fax 0234519348, e-mail office@bacau.rosilva.ro, unitate din structura Regiei Naționale a Pădurilor – Romsilva, **având în vedere prevederile Art. 22, alin. (3) din Hotărârea Guvernului nr. 236 din 15.03.2023 "pentru aprobarea metodologiei de derulare a procedurii de evaluare de mediu pentru amenajamentele silvice"** vă notificăm în vederea revizuirii amenajamentului silvic al fondului forestier proprietate publică a statului administrat de Ocolul Silvic Traian – Direcția Silvică Bacău pentru lucrările rămase de executat până la expirarea valabilității respectivului amenajament silvic (31.12.2027).

Amenajamentul Ocolului silvic Traian (întocmit pentru șase unități de producție, respectiv U.P. I Dămieniști, U.P. II Ciuturești, U.P. III Plopana, U.P. IV Traian, U.P. V Buhoci și U.P. VI Tamași, cu o suprafață totală de 9823,50ha) a intrat în vigoare la data de 01.01.2018, are perioadă de valabilitate de 10 ani (până la 31.12.2027) și este aprobat prin Ordinul Ministerului Apelor și Pădurilor nr. 611 din 17.04.2019 (în conformitate cu Avizul Comisia Tehnică de Avizare pentru Silvicultură nr. 540/12.12.2018 și cu Decizia etapei de încadrare a Agenției pentru Protecția Mediului Bacău nr. 4 din 22.02.2019).

Amenajamentul se suprapune parțial cu următoarele arii naturale protejate de interes comunitar: ROSCI0351 Culmea Cucuieți, ROSCI0434 Siretul Mijlociu și ROSPA0072 Lunca Siretului Mijlociu.

Din punct de vedere administrativ-teritorial, fondul forestier proprietate publică a statului administrat de Ocolul Silvic Traian este situat în totalitate pe teritoriul județului Bacău.

Atașăm prezentei notificării următoarele:


- Ordinul Ministerului Apelor și Pădurilor nr. 611/17.04.2019 pentru aprobarea amenajamentului silvic;
- Avizul CTAS nr. 540 din 12.12.2018 (avizul Comisiei tehnice de avizare pentru silvicultură din cadrul Ministerului Apelor și Pădurilor) pentru avizarea favorabilă a amenajamentului silvic;
- Decizia etapei de încadrare nr. 4 din 22.02.2019 emisă de Agenția pentru Protecția Mediului Bacău (actul de reglementare emis de autoritatea competentă pentru protecția mediului pentru amenajamentul ocolului silvic Traian).

Cu stimă,



Director,
Viorel Ghelasă

[Handwritten signature]



MINISTERUL APELOR ȘI PĂDURILOR



ORDIN

Nr. 611/17.04.2019

**pentru aprobarea amenajamentului silvic al fondului forestier proprietate publică a statului,
administrat de Regia Națională a Pădurilor - Romsilva, prin Ocolul Silvic Traian,
Direcția Silvică Bacău**

Având în vedere Referatul de aprobare nr. 3772/25.03.2019 al Direcției Politici și Strategii în Silvicultură,

în conformitate cu Avizul Comisiei tehnice de avizare pentru silvicultură din Ministerul Apelor și Pădurilor nr. 540/12.12.2018 și ținând cont de Decizia etapei de încadrare a Agenției pentru Protecția Mediului Bacău nr. 4/22.02.2019,

în temeiul prevederilor art. 22 alin. (1) din Legea nr. 46/2008 – Codul silvic, republicată, cu modificările și completările ulterioare, precum și ale art. 13 alin. (5) din Hotărârea Guvernului nr. 20/2017 privind organizarea și funcționarea Ministerului Apelor și Pădurilor, cu modificările și completările ulterioare,

ministrul apelor și pădurilor emite următorul

ORDIN:

Art. 1. – Se aprobă amenajamentul silvic al fondului forestier proprietate publică a statului, administrat de Regia Națională a Pădurilor - Romsilva, prin Ocolul Silvic Traian, Direcția Silvică Bacău.


Art. 2. – Direcția Politici și Strategii în Silvicultură din cadrul Ministerului Apelor și Pădurilor transmite prezentul ordin Regiei Naționale a Pădurilor – Romsilva, care răspunde de aplicarea și respectarea prevederilor acestuia.

Art. 3. – Prezentul ordin s-a întocmit în 3 exemplare, două pentru emitent, iar al treilea pentru Regia Națională a Pădurilor – Romsilva.

MINISTRU

P. Ioan DENES





MINISTERUL APELOR ȘI PĂDURILOR
Comisia tehnică de avizare pentru silvicultură

AVIZ CTAS nr. 540 din 12.12.2018

pentru amenajamentul silvic al fondului forestier proprietate publică a statului, administrat de Regia Națională a Pădurilor – Romsilva, prin Ocolul Silvic Traian, Direcția Silvică Bacău

1. Au participat la ședința de avizare:

Președinte de ședință: Dănuț Iacob

Membri CTAS: Ciprian Bădescu, Florin Achim, Ștefan Tamaș, Marian Tudoran, Eduard Voican, Sima Gabriel, Cristea Ioan, Gheorghe Gheorghiuță, Macău Cristian, Cristea Marius

2. Din analiza făcută în cadrul ședinței de avizare a rezultat:

Amenajamentul a fost întocmit și avizat de I.N.C.D.S. "Marin Drăcea" – Stațiunea Roman cu procesul verbal C.T.E. nr. 441 din 05.11.2018, șef proiect ing. Fănel-Cătălin Jitariu, expert CTAP ing. Vasile Turbatu. Amenajamentul a fost recepționat de beneficiar.

Perioada de aplicare a amenajamentului silvic al fondului forestier proprietate publică a statului, administrat de Regia Națională a Pădurilor – Romsilva, prin Ocolul Silvic Traian, Direcția Silvică Bacău este 01.01.2018 – 31.12.2027.

3. Cu ocazia examinării amenajamentului, Comisia a constatat următoarele:

Suprafața ocolului silvic este de 9823,50 ha, este cuprinsă în 6 unități de producție și are ca folosințe: păduri și terenuri destinate împăduririi sau reîmpăduririi – 9712,25 ha, din care terenuri de reîmpădurit – 1,16 ha, terenuri afectate gospodăririi silvice – 71,64 ha, terenuri neproductive – 2,27 ha și terenuri scoase temporar din fondul forestier – 37,34 ha (transmise prin acte normative – 0,56 ha și ocupații și litigii – 36,78 ha).

– Suprafața încadrată în grupa I funcțională este de 5716,93 ha;

– Suprafața încadrată în grupa a II-a funcțională este de 3995,32 ha;

– Structura fondului forestier (date medii):

compoziție: 26FA 19GO 16TE 14CA 5ST 4SC 3FR 2DR 9DT 2DM; vârsta medie: 73 ani; volumul la ha: 256 m³; consistența medie: 0,81; clasa de producție medie: II.8, indicele de creștere curentă: 5,9 m³/an/ha; fond lemnos total: 2484218 m³.

Procesul de producție s-a organizat în următoarele subunități de gospodărire:

S.U.P. A – Codru regulat – sortimente obișnuite:.....8841,25 ha;

S.U.P. K – Rezervații de semințe:.....130,30 ha;

S.U.P. M – Păduri supuse regimului de conservare deosebită:.....215,93 ha;

S.U.P. O – Suprafețe de fond forestier validate, ce urmează a fi puse în posesie:.....267,14 ha;

S.U.P. Q – Crâng simplu - salcâm:.....121,46 ha;

S.U.P. X – Zăvoaie de ploi și sălcii:.....135,01 ha.

Bazele de amenajare:

– regim: codru; codru convențional; crâng;

– compoziția-țel: corespunzătoare tipului natural fundamental de pădure pentru arboretele exploatabile și compoziția-țel la exploatabilitate pentru celelalte arborete;

– tratamente: tăieri progresive, tăieri rase și tăieri în crâng;

- exploatabilitatea : de protecție pentru arboretele încadrate în grupa I funcțională și tehnică pentru arboretele încadrate în grupa a II a funcțională;

- ciclul: S.U.P. A - 110 ani la U.P. VI și 120 ani la U.P. I, U.P. II, U.P. III, U.P. IV și U.P. V;


S.U.P. O - 25 ani la U.P. II, 100 ani la U.P. I și U.P. VI și 110 ani la U.P. III și U.P. IV; S.U.P. Q - 25 ani – U.P. V și U.P. VI; S.U.P. X - 30 ani – U.P. I;

Posibilitatea:

- Posibilitatea de produse principale: 24959 m³/an;

- Volum de recoltat din produse secundare: 8773 m³/an, din care rărituri 8496 m³/an;





- Volum maxim posibil de extras prin lucrări de conservare: 1345 m³/an.

Lucrări prevăzute în deceniul în curs:

- asigurarea regenerării naturale: 1653,99 ha;
- îngrijirea culturilor tinere: 268,53 ha;
- degajări: 61,65 ha;
- curățiri: 650,13 ha, 2773 m³;
- rărituri: 3590,64 ha, 84957 m³;
- tăieri de regenerare: 1446,40 ha, 249586 m³, din care:
 - tăieri progresive: 1219,65 ha, 214643 m³;
 - tăieri rase: 79,38 ha, 15492 m³;
 - tăieri în crâng: 147,37 ha, 19451 m³.
- tăieri de igienă: 4105,50 ha, 36343 m³;
- lucrări de conservare: 66,44 ha, 13450 m³;
- împăduriri: 275,83 ha.

Rețeaua de drumuri: 10,80 m/ha, care asigură o accesibilitate a pădurilor de 85%.

4. Concluzii rezultate: se propune avizarea favorabilă a amenajamentului silvic al fondului forestier proprietate publică a statului, administrat de Regia Națională a Pădurilor – Romsilva, prin Ocolul Silvic Traian, Direcția Silvică Bacău. Beneficiarul are obligația de a parcurge procedura legală de avizare de mediu, conform H.G. 1076/2004 privind stabilirea procedurii de realizare a evaluării de mediu pentru planuri și programe.

5. Comisia:

AVIZEAZĂ FAVORABIL

Amenajamentul silvic al fondului forestier proprietate publică a statului, administrat de Regia Națională a Pădurilor – Romsilva, prin Ocolul Silvic Traian, Direcția Silvică Bacău

6. Difuzarea prezentului aviz către toți factorii interesați se va face prin grija secretariatului CTAS din minister.

**Președinte CTAS,
Secretar de Stat**

Daniel – Constantin COROAMĂ



