



AGENȚIA PENTRU PROTECȚIA MEDIULUI BACĂU

DECIZIA ETAPEI DE ÎNCADRARE

Nr. 228 din 08.09.2016

Ca urmare a solicitării de emitere a acordului de mediu adresate de **S.C. RUSTRANS S.R.L.**, cu sediul în Str. Magnoliilor, Nr. 1, Blagești, Județul Bacău, înregistrată la APM Bacău cu nr. 6460/26.05.2016, în baza:

- **Hotărârii Guvernului nr. 445/2009** privind evaluarea impactului anumitor proiecte publice și private asupra mediului, cu modificările și completările și ulterioare;
- **Ordonanței de Urgență a Guvernului nr. 57/2007** privind regimul ariilor naturale protejate, conservarea habitatelor naturale, a florei și faunei sălbatice, cu modificările și completările ulterioare, aprobată prin **Legea nr. 49/2011**,

autoritatea competentă pentru protecția mediului APM Bacău decide, ca urmare a consultărilor desfășurate în cadrul ședințelor Comisiei de Analiză Tehnică din data de 27.07.2016; 31.08.2016 și 07.09.2016, că proiectul „**Exploatare agregate minerale din teren terasa II în extravilanul localității Buhuși**” propus a fi amplasat în orașul Buhuși, extravilan, județul Bacău, **nu se supune evaluării impactului asupra mediului și nu se supune evaluării adecvate.**

Justificarea prezentei decizii:

**I. Motivele care au stat la baza luării deciziei etapei de încadrare în procedura de evaluare a impactului asupra mediului sunt următoarele:**

Proiectul se încadrează în prevederile HG. 445/2009, anexa nr. 2, punctul 2. lit. a "cariere, exploatare miniere de suprafață și de extracție a turbei, altele decât cele prevăzute în anexa nr. 1";

Scopul lucrărilor: creșterea gradului de valorificare a terenului.

În urma completării listei de control privind etapa de încadrare și analizării proiectului în baza criteriilor din Anexa nr. 3 a H.G. nr. 445/2009 a rezultat:

**1. Caracteristicile proiectului:**

- *mărimea proiectului:* suprafața totală a terenului propus pentru exploatare, conform certificatului de urbanism este de 25.000 mp.

Perimetrul de exploatare din teren terasa II este amplasat în extravilanul localității Buhuși, județul Bacău, conform coordonatelor STEREO 70:


Pct.	X	Y
100	581944	626236
101	581881	626290

AGENȚIA PENTRU PROTECȚIA MEDIULUI BACĂU

Strada Oituz, nr. 23, Bacău, jud. Bacău, Cod 600266

Tel. 0234-512750; 0234-512708; Fax 0234-571056

E-mail: [office@apmbc.anpm.ro](mailto:office@apmbc.anpm.ro); Pagina web: <http://apmbc.anpm.ro/>



102	581819	626338
103	581815	626347
104	581975	626471
105	581980	626445
106	581980	626407
107	581990	626375
108	581995	626364
109	582014	626344
110	582029	626321
111	582038	626309
<b>S=25.000 mp</b>		

### Caracterizarea zonei

- Accesul în/din perimetrul de exploatare se face din parcul industrial al societății din comuna Blăgești, pe un drum comunal DCL12 și pe un drum local de exploatare pietruit; pentru accesul strict la perimetru este necesară reamenajarea a circa 0,6 km drum de exploatare. Pentru folosirea căilor de acces, societatea a obținut acordul de reabilitare nr. 4984/03.06.2016 emis de Primăria comunei Blăgești.

### Etapele de lucru sunt următoarele:

- Lucrări de pregătire: decopertarea stratului de sol care acoperă rezerva de agregate și a cărui grosime medie este apreciată la circa 0,60 m. Materialul decopertat de pe suprafața perimetrului se va depozita în apropiere, pe un teren aparținând beneficiarului;
- Lucrări de exploatare: exploatarea nisipului și pietrișului se va face mecanizat în două trepte, folosinduse un buldozer, excavator, până la o adâncime maximă de 4,25 m (inclusiv grosimea copertei), limitându-se până la 1 m deasupra nivelului hidrostatic al apei.
- Lucrări de redare a terenului: la finalizarea exploatării se va umple golul rămas cu material levigabil rezultat din procesul tehnologic al stației de spălare- sortare a societății, sol vegetal de la decopertarea zăcământului, nivelare teren, plantare salcâm și cătină.

Pilieri de siguranță: se va păstra un pilier de siguranță de minim 5 m față de terenurile vecine și de 20 m față de albia minoră a râului Bistrița.

Organizarea de șantier se desfășoară pe amplasamentul proiectului; utilajele care vor fi folosite pentru exploatare vor staționa pe amplasamentul parcului industrial al societății aflat în vecinătate;

- pe tot parcursul explotării se va urmări respectarea adâncimii de exploatare, stabilitatea taluzelor (unghiul de taluz va fi de 45°) și pilierii de siguranță impuși. Concomitent cu exploatarea agregatelor se va realiza consolidarea, stabilizarea taluzelor și nivelarea terenului; adâncimea maximă de exploatare va fi de 4,25 m (inclusiv grosimea copertei), limitându-se până la 1 m deasupra nivelului hidrostatic; cota finală a gropii rezultate: 213,00 mdMN;
- se vor respecta tehnologiile și adâncimile de extracție astfel încât să nu se degradeze malurile și să nu se aducă prejudicii zonelor riverane;
- decoperta va fi depozitată în condiții de siguranță pe marginile de contur ale perimetrului de exploatare pe o lățime de 4-6 m;
- se vor folosi drumurile existente pe baza unor convenții încheiate cu deținătorii acestora și se vor întreține drumurile prin balastare, stropire, astfel încât să nu deranjeze cetățenii care dețin locuințe în zona drumurilor de acces; exploatarea drumurilor de acces se va face cu respectarea prevederilor Ordonanței nr. 43/1997 republicată privind regimul juridic al drumurilor;
- se vor respecta prevederile Hotărârii nr. 1.373/2008 privind reglementarea furnizării și transportului rutier de bunuri divizibile pe drumurile publice din România.

### **AGENȚIA PENTRU PROTECȚIA MEDIULUI BACĂU**

Strada Oituz, nr. 23, Bacău, jud. Bacău, Cod 600266

Tel. 0234-512750; 0234-512708; Fax 0234-571056

E-mail: [office@apmbc.anpm.ro](mailto:office@apmbc.anpm.ro); Pagina web: <http://apmbc.anpm.ro/>

- se va evita poluarea apei de suprafața și subterane prin interzicerea intrării în incinta perimetrului a utilajelor cu pierderi de carburanți sau lubrefianți;
- schimbările de ulei la utilaje se vor face la societăți autorizate;
- alimentarea cu carburanți (motorină) a mijloacelor de transport și utilajelor se va face de la stații de distribuție carburanți autorizate; alimentarea utilajelor va fi efectuată din rezervoare mobile cu pompă fără depozitarea temporară a acestora în perimetrul de exploatare și în condiții de siguranță pentru mediu;
- la finalizarea activității de exploatare vor fi executate lucrări de umplere excavație, nivelare teren, așternere sol vegetal, plantarea a 5000 bucăți puiet de salcâm pe conturul perimetrului și 5000 bucăți butași de cătină, menținându-se astfel folosința existentă a terenului PDT (păduri tufărișuri), conform planului de refacere a mediului;
- *cumularea cu alte proiecte* – realizarea investiției nu presupune cumularea cu alte proiecte;
- *utilizarea resurselor naturale* – agregatele minerale care se va încărca în mijloacele de transport și livra către stația de sortare a societății; volumul rezervei de agregate minerale estimat, aferent exploatării în anul 2016 este de 59.941 mc;
- *producția de deșuri*: materialul provenit de la decopertarea perimetrului va fi depozitat pe marginile de contur ale acestuia; se vor respecta prevederile HG. 856/2008 privind gestiunea deșeurilor din industriile extractive;
- punerea la loc a stratului de sol vegetal după încheierea exploatării;
- deșeurile menajere se vor colecta în saci de plastic menajeri și se vor transporta la depozitul de deșuri menajere autorizat.
- *emisiile poluante, inclusiv zgomotul și alte surse de disconfort*: vor fi generate de utilajele și mijloacele de transport, pe perioada de realizare a proiectului;
- autovehiculele și utilajele folosite pentru executarea lucrărilor, vor respecta condițiile impuse prin verificările tehnice periodice în vederea reglementării din punct de vedere al emisiilor gazoase în atmosferă;
- sursele de poluare pentru aer sunt: pulberile minerale în suspensie discontinuă, care au arie redusă de dispersie, depunându-se în zonele limitrofe drumurilor de exploatare ;
- mijloacele de transport vor fi asigurate astfel încât să nu existe pierderi de material în timpul transportului;
- în perioadele secetoase și ori de câte ori este nevoie se vor stropi căile de acces pentru evitarea poluării cu praf;
- în zona cu colectivități umane transportul zgurii din perimetrul de exploatare se va face cu limitarea vitezei de deplasare la maxim 20 km/h, pentru a nu afecta rezistența caselor existente în zona drumurilor de acces.
- *riscul de accident*, ținându-se seama în special de substanțele și de tehnologiile utilizate – risc redus numai în perioada de exploatare, nu se utilizează substanțe periculoase;

## **2. Localizarea proiectului**


- *utilizarea existentă a terenului* – terenul este situat în extravilanul localității Buhuși, proprietate privată, conform certificatului de urbanism nr. 42/11.05.2016; categoria de folosință actuală este PDT (păduri tufărișuri), conform extrasului de carte funciară întocmit de OCPI Bacău;
- *relativa abundență a resurselor naturale din zonă, calitatea și capacitatea regenerativă a acestora* – se estimează extragerea unui volum de agregate minerale de 59.941 mc;
- *capacitatea de absorbție a mediului, cu atenție deosebită pentru:*
- zonele umede – terasa mal drept a râului Bistrița;

### **AGENȚIA PENTRU PROTECȚIA MEDIULUI BACĂU**

Strada Oituz, nr. 23, Bacău, jud. Bacău, Cod 600266

Tel. 0234-512750; 0234-512708; Fax 0234-571056

E-mail: [office@apmbc.anpm.ro](mailto:office@apmbc.anpm.ro); Pagina web: <http://apmbc.anpm.ro/>



- zone costiere, zonele montane și cele împădurite, parcurile și rezervațiile naturale, ariile clasificate sau zonele protejate prin legislația în vigoare, cum sunt: zone de protecție a faunei piscicole, bazine piscicole naturale și bazine piscicole amenajate, zonele de protecție speciale, ariile în care standardele de calitate a mediului stabilite de legislația în vigoare au fost deja depășite, ariile dens populate, peisajele cu semnificație istorică, culturală și arheologică – nu este cazul.

### **3. Caracteristicile impactului potențial**

- extinderea impactului – local, numai în zona de lucru pe perioada execuției lucrărilor; amplasamentul este în extravilan, nefiind în zonă alți receptori sensibili;
- natura transfrontieră a impactului – lucrările propuse nu au efecte transfrontieră;
- mărimea și complexitatea impactului – impact mediu, pe perioada execuției lucrărilor, generat de emisiile de pulberi în perioada de exploatare și concasarea zgurii și generat de zgomotul de utilaje; sunt prevăzute în proiect măsuri pentru diminuarea impactului;
- probabilitatea impactului – redusă, pe perioada execuției proiectului și în perioada de funcționare;
- durata, frecvența și reversibilitatea impactului – Lucrările de exploatare sunt estimate a se desfășura pe perioada unui an; societatea are întocmit planul de refacere a mediului conform Ord.17/2005;

**II. Proiectul propus nu intră sub incidența art. 28 din O.U.G. 57/2007 privind regimul ariilor naturale protejate, conservarea habitatelor naturale, a florei și faunei sălbatice, cu modificările și completările ulterioare, amplasamentul propus nu se află în/sau vecinătatea unei arii naturale protejate sau alte habitate sensibile.**

#### **Dispoziții finale:**

Titularul proiectului are obligația de a notifica APM Bacău dacă intervin elemente noi necunoscute și asupra oricărei modificări ale condițiilor care au stat la baza emiterii prezentei, înainte de realizarea modificării.

Prezenta decizie se poate revizui, în cazul în care se constată apariția unor elemente noi, necunoscute la data emiterii.

Prezenta decizie este valabilă pe toată perioada de aplicare a proiectului.

Se va anunța la autoritatea competentă pentru protecția mediului data începerii și finalizării lucrărilor de amenajare a perimetrului de exploatare pentru verificarea respectării tuturor condițiilor impuse. Procesul verbal întocmit la finalizarea lucrărilor se anexează și face parte integrantă din procesul verbal de recepție la terminarea lucrărilor.

**Conform Legii nr. 46/2008 Codul silvic, republicată la 12 august 2015, art. 6.(2) vegetația forestieră de pe terenurile din afara fondului forestier național este supusă normelor tehnice silvice privind evaluarea masei lemnoase și reglementărilor privind circulația materialului lemnos.**


**Se va solicita autorizație de mediu înainte de începerea activității, conform prevederilor Ordinului 1798/2007 pentru aprobarea procedurii de emiterie a autorizației de mediu.**

**AGENȚIA PENTRU PROTECȚIA MEDIULUI BACĂU**

Strada Oituz, nr. 23, Bacău, jud. Bacău, Cod 600266

Tel. 0234-512750; 0234-512708; Fax 0234-571056

E-mail: [office@apmbc.anpm.ro](mailto:office@apmbc.anpm.ro); Pagina web: <http://apmbc.anpm.ro/>



Proiectul propus nu se supune evaluării impactului asupra mediului și nu se supune evaluării adecvate.

Prezenta decizie poate fi contestată în conformitate cu prevederile Hotărârii Guvernului nr. 445/2009 și ale Legii contenciosului administrativ nr. 554/2004, cu modificările și completările ulterioare.

**Director Executiv  
Paul Toderică**



**Șef Serviciu  
Avize, Acorduri, Autorizații  
Doina Mihordescu**

**Întocmit  
Iosif Călugăru**

**AGENȚIA PENTRU PROTECȚIA MEDIULUI BACĂU**

Strada Oituz, nr. 23, Bacău, jud. Bacău, Cod 600266

Tel. 0234-512750; 0234-512708; Fax 0234-571056

E-mail: [office@apmbc.anpm.ro](mailto:office@apmbc.anpm.ro); Pagina web: <http://apmbc.anpm.ro/>

AGENȚIA PENTRU PROTECȚIA  
MEDIULUI BACĂU  
VIZAT SPRE NESCHIMBARE  
SERVICIUL AAA