



---

**Agencia Națională pentru Protecția Mediului**  
**Agencia pentru Protecția Mediului Bacău**

---

**AUTORIZAȚIE DE MEDIU****Nr. 88 din 05.12.2018****Titularul activității:** SC MAVGO HOLDING SRL**Adresa:** Comuna Tașca, satul Tașca, județul Neamț;**Punct de lucru:** Balastiera Perimetrul Buhocel**Locația activității:** Perimetrul de exploatare Buhocel, comuna Letea Veche și comuna Buhoci, Județul Bacău;**Activitatea se încadrează în următoarele coduri:**

Cod CAEN Rev.2	Denumire activitate CAEN Rev. 2	Poziție Anexa 1 din OM 1798/2007	Cod CAEN Rev.1	Denumire activitate CAEN Rev.1	NFR	SNAP
0812	Extractia pietrisului si nisipului; extractia argilei si caolinului	22	1421	Extractia pietrisului si nisipului	2.A.5.a	040623

**Emisă de:** APM Bacău**Activitatea poate fi desfășurată pe teritoriul județului:** Bacău**Prezenta autorizație de mediu își păstrează valabilitatea pe toată perioada în care beneficiarul acesteia obține viza anuală.****Temeiul legal**

Ca urmare a cererii adresate de SC MAVGO HOLDING SRL, cu punctul de lucru din Perimetrul de exploatare Buhocel, comuna Letea Veche și comuna Buhoci, județul Bacău, înregistrată la APM Bacău cu nr. 12959/22.10.2018, în urma analizării documentelor transmise și a verificării, în baza HG nr. 19/2017 privind organizarea și funcționarea Ministerului Mediului, și pentru modificarea unor acte normative, a HG nr. 1000/2012 privind reorganizarea și funcționarea Agenției Naționale pentru Protecția Mediului și a instituțiilor publice aflate în subordinea acesteia, a OUG nr. 195/2005 privind protecția mediului, aprobată cu modificări și completări prin Legea nr. 265/2006, cu modificările și completările ulterioare și a OM nr. 1798/2007 pentru aprobarea Procedurii de emitere a autorizației de mediu, cu modificările și completările ulterioare,



se emite:

## AUTORIZAȚIA DE MEDIU

**Pentru SC MAVGO HOLDING SRL cu punctul de lucru din comuna Letea Veche și comuna Buhoci, Perimetrul de exploatare Buhocel, județul Bacău**

### **Documentația conține:**

- cererea de solicitare a autorizației de mediu;
- fișa de prezentare și declarație;
- dovada mediatizării solicitării prin publicare în cotidianul Deșteptarea;
- dovada achitării tarifului pentru analiza documentației;
- planul de încadrare în zonă, planul de situație;
- dosarul care a stat la baza emiterii Acordului de mediu nr. 5 din 06.07.2018.

### **și următoarele acte de reglementare emise de alte autorități:**

- certificat constatator eliberat de Oficiul Registrului Comerțului București, nr. de ordine în registrul comerțului J27/67/2015, privind activitatea desfășurată la punctul de lucru;
- autorizație de gospodărire a apelor nr. 210 din 19.10.2018 eliberată de AN „APELE ROMÂNE” Administrația Bazinală de Apă SIRET Bacău;
- Aviz favorabil nr. 602 din 26.11.2018 eliberat de Agenția Națională pentru Aree Naturale Protejate;
- permis de exploatare nr. 21170/26.07.2018 eliberat de Agenția Națională pentru Resurse Minerale;
- autorizație de construire nr. 171/02.10.2018 eliberată de Consiliul Județean Bacău;
- acord de reabilitare drumuri comunale nr.1213 din 15.03.2018, încheiat cu Primăria Buhoci;

### **Prezenta autorizație se emite cu următoarele condiții impuse:**

- **pentru obținerea vizei anuale, titularul activității va solicita cu minimum 60 de zile înainte de ziua și luna în care a fost emisă autorizația de mediu, sau înaintea împlinirii unui an de la obținerea vizei anuale anterioare;**
- să respecte prevederile autorizației de gospodărire a apelor;
- dacă în zonă se promovează lucrări hidrotehnice, regularizări și consolidări de maluri, apărări împotriva inundațiilor, exploatarea de agregate minerale vor fi oprite, acestea fiind cazuri de forță majoră;
- prin desfășurarea activității de extracție de agregate minerale nu se vor produce deteriorări ale lucrărilor hidrotehnice, construcțiilor civile sau industriale, ale malurilor râului sau ale terenurilor în proprietate publică sau privată din zona de exploatare a albiei cursului de apă;
- să borneze cu un număr de 7 profile transversale stabilite pe planul de situație, perimetrul de exploatare, și să efectueze măsurători topo la cel mult 15 zile după viiturile importante și în termen de maxim 15 zile de la expirarea autorizației de gospodărire a apelor;
- să nu efectueze parcare utilajelor și mijloacelor de transport în albia minoră după terminarea programului de lucru;
- se interzice trecerea prin apă a oricăror mijloace de transport și a mijloacelor mecanice de excavare a agregatelor minerale;



- să mențină albia și malurile curate, fără depozitarea materialelor de orice fel pe sectorul de curs de apă care este autorizat să lucreze;
- în albia minoră și în zona dig-mal, nu se admit nici un fel de depozite; în albia majoră se autorizează un singur depozit intermediar (tehnologic) de maxim 50 mc, după care balastul va fi încărcat în autobasculante și transportat în stația de sortare-spălare sau la beneficiari, în aceeași zi;
- să respecte prevederile HG nr. 1373/2008 privind reglementarea furnizării și transportului rutier de bunuri divizibile pe drumurile publice din România;
- pentru protecția resurselor de apă nu va exista o bază de staționare a autovehiculelor și nu se vor face reparații la utilaje în perimetrul de exploatare;
- să folosească drumurile existente pe baza unor convenții încheiate cu deținătorii acestora și să întrețină drumurile;
- să nu permită părăsirea punctului de încărcare și accesul la drumul public a vehiculelor din care se scurg bunuri divizibile sau reziduuri rezultate din exploatarea acestora;
- să nu plece de la punctul de încărcare a bunurilor divizibile cu vehicule cu depășiri ale masei totale maxime admise prevăzute de legislația în vigoare sau, după caz, cu depășirea masei totale înscrise în autorizația specială de transport, eliberată de administratorul drumului;
- să asigure condiții pentru curățarea roților vehiculelor, înainte de intrarea acestora pe drumul public;
- titularul este răspunzător de toate daunele produse mediului înconjurător în toate componentele lui și se obligă să aplice atât măsurile de protecție a acestuia, cât și finanțarea și execuția operativă a lucrărilor de reconstrucție ecologică a perimetrelor afectate de activitățile miniere desfășurate, conform Legii minelor nr. 85/2003, actualizată și OUG nr. 195/2005 actualizată privind protecția mediului aprobată prin Legea nr. 265/2006, OUG nr. 164/2008;
- să execute toate lucrările de refacere a resurselor naturale, de asigurare a migrării faunei acvatice și de ameliorare a calității apei;
- conform OUG 195/2005 actualizată persoanele care prospectează, explorează sau exploatează resursele naturale sunt obligate să remedieze zonele în care solul, subsolul și ecosistemele terestre au fost afectate;
- titularul activității are obligația să notifice APM Bacău dacă intervin elemente noi necunoscute la data emiterii autorizației de mediu, precum și asupra oricăror modificări ale condițiilor care au stat la baza emiterii acesteia, înainte de realizarea modificării;
- să notifice APM Bacău dacă urmează să deruleze sau să fie supuși unei proceduri de vânzare a pachetului majoritar de acțiuni, vânzare de active, fuziune, divizare, concesiune ori în alte situații care implică schimbarea titularului activității precum și în caz de dizolvare urmată de lichidare, lichidare, faliment, încetarea activității, conform legii;
- să solicite și să obțină acordul de mediu pentru proiecte de investiții noi sau pentru modificarea ori extinderea activităților existente care pot avea impact semnificativ asupra mediului;



- se va desemna un responsabil cu atribuții în domeniul protecției mediului, care va asista persoanele împuternicite pentru verificare, inspecție și control, punându-le la dispoziție evidența măsurătorilor proprii și toate celelalte documente relevante și le va facilita controlul activității;
- titularul activității are obligația de a realiza în totalitate și la termen măsurile impuse prin actele de constatare încheiate de persoane împuternicite cu activități de verificare, inspecție și control în domeniul protecției mediului;
- se va solicita reînnoirea documentelor (la momentul expirării acestora) care au stat la baza emiterii prezentului act;
- se va menține la punctul de lucru un exemplar al:
  - autorizației de mediu;
  - raportărilor transmise autorităților de mediu;
  - proceselor verbale de control pe linie de mediu;
  - corespondenței cu autoritățile de mediu.

**Titularul de activitate este obligat să respecte în integralitate prevederile următoarelor acte normative:**

- OUG nr. 195/2005 privind protecția mediului, aprobată și modificată prin Legea nr. 265/2006, cu modificările și completările ulterioare;
- Ordinul nr. 1798/2007 pentru aprobarea Procedurii de emiterie a autorizației de mediu cu modificările și completările ulterioare;
- Ordin pentru aprobarea instrucțiunilor tehnice privind aplicarea și urmărirea măsurilor stabilite în planul de refacere a mediului nr. 2881/03.12.2013;
- Legea nr. 211/2011 (actualizată) privind regimul deșeurilor;
- H.G. nr. 856/2002 (actualizată) privind evidența gestiunii deșeurilor și pentru aprobarea listei cuprinzând deșeurile, inclusiv deșeurile periculoase, cu modificările ulterioare;
- HG nr. 1373/2008 privind reglementarea furnizării și transportului rutier de bunuri divizibile pe drumurile publice din România;
- HG nr. 1061/2008 privind transportul deșeurilor periculoase și nepericuloase pe teritoriul României;
- SR 10009/2017 Acustica – limite admisibile ale nivelului de zgomot din mediul ambiant;
- Legea apelor nr. 107/1996, cu modificările și completările ulterioare;
- Legea minelor nr. 85/2003;
- O.U.G. nr. 57/2007 privind regimul ariilor naturale protejate, conservarea habitatelor naturale, a florei și faunei sălbatice, aprobată cu modificările și completările ulterioare;
- Legea nr. 86/2000 (actualizată pentru ratificarea Convenției privind accesul la informație, participarea publicului la luarea deciziei și accesul în justiție în probleme de mediu, semnată la Arhus la 25.01.2005;

**În situația modificării actelor normative menționate în prezenta autorizație, titularul are obligația să se supună prevederilor noilor acte normative intrate în vigoare, ce modifică, completează sau abrogă actele normative vechi.**

**Nerespectarea prevederilor prezentei autorizații de mediu se sancționează conform prevederilor legale în vigoare.**

**Litigiile generate de emiterea, revizuirea, suspendarea sau anularea prezentei autorizații se soluționează de instanțele de contencios administrativ competente, potrivit Legii contenciosului administrativ nr. 554/2004, modificată și completată prin Legea nr. 262/2007.**

Pagina 4 din 16



**AGENȚIA PENTRU PROTECȚIA MEDIULUI BACĂU**

Strada Oituz, nr. 23, Bacău, jud. Bacău, Cod 600266

Tel. 0234-512750; 0234-512708; Fax 0234-571056

E-mail: [office@apmbc.anpm.ro](mailto:office@apmbc.anpm.ro); Pagina web: <http://apmbc.anpm.ro/>



Răspunderea pentru corectitudinea informațiilor puse la dispoziția autorității competente pentru protecția mediului și a publicului revine în întregime titularului activității.

Prezenta autorizație nu exonerează de răspundere titularul de activitate în cazul producerii unor accidente în timpul desfășurării activității pentru care a fost emisă.

#### I. Activitatea autorizată

Exploatarea agregatelor minerale din Perimetrul Buhocel.


Cod CAEN Rev.2	Activitate	Capacitate maximă proiectată	UM
0812	Extracția pietrișului și nisipului	89400	Metru Cub

#### 1. Dotări (instalații, utilaje, mijloace de transport utilizate în activitate)

Perimetrul Buhocel, este situat în albia minoră a râului Siret, mal stâng, pe teritoriul administrativ al comunelor Letea Veche și Buhoci, județul Bacău, la cca 2,24 km de stația de sortare a beneficiarului.

Punctele care delimitează perimetrul de exploatare în coordonate STEREO 70 sunt următoarele:

Pct.	X	Y
1	562 427	653 470
2	562 418	653 413
3	562 403	653 361
4	562 346	653 306
5	562 284	653 258
6	562 241	653 231
7	562 197	653 222
8	562 154	653 223
9	562 146	653 224
10	562 131	653 232
11	562 101	653 248
12	562 082	653 275
13	562 162	653 303
14	562 247	653 347
15	562 311	653 385
16	562 364	653 423
17	562 396	653 447
S=30.000 mp		





Accesul în perimetrul de exploatare Buhocel, se face din Stația de sortare – spălare agregate minerale, proprietate a societății, pe un drum de exploatare cu lungimea de 2,24 km, situat pe malul stâng al râului Siret. Accesul în cadrul stației de sortare se realizează din DJ 252B prin intermediul unui drum local, ambele aflate pe raza comunei Buhoci.

Pentru folosirea căilor de acces în/din perimetrul de exploatare, societatea a obținut acordul de reabilitare nr. 1213 din 15.03.2018 emis de UAT Buhoci, județul Bacău.

Pentru desfășurarea activității se vor utiliza următoarele utilaje: încărcător frontale Wolla cu cupă, buldozer, excavator, autobasculante.

Utilajele care lucrează în balastieră la terminarea programului de lucru se parchează în afara albiei minore, în incinta stației de sortare-spălare a societății, situată la distanța de aprox. 2,24 km față de perimetrul de exploatare;

## 2. Materiile prime, auxiliare, combustibilii și ambalajele folosite – mod de depozitare, cantități:

Tip	Denumire	Încadrare	Cantitate	UM	Natura chimică / compoziție	Destinație/ Utilizare	Mod de depozitare	Periculozitate
Alte materii	Motorina	Combustibili	2000	litri/luna	hidrocarburi	Alimentarea utilajelor	Se aprovizionează de la stații de distribuție carburanți autorizate	inflamabil
Alte materii	Uleiuri minerale	Lubrefianți	0,02	Litri/luna	Uleiuri minerale	Întreținerea utilajelor	Se aprovizionează de la stații de distribuție carburanți autorizate	nepericulos

## 3. Utilități - apă, canalizare, energie

Personalul care va lucra sezonier în balastieră va fi alimentat cu apă potabilă îmbuteliată în sticle de plastic (PET-uri), achiziționată din comerț.

Se va amenaja o toaletă ecologică în perioada de funcționare, care se va vidanja și descărca într-o stație de epurare autorizată.

## 4. Descrierea principalelor faze ale procesului tehnologic sau ale activității

- decopertarea stratului de sol vegetal de pe suprafața perimetrului de exploatare Buhocel, acolo unde acesta există, depozitarea temporară separată a solului decopertat, pentru a fi utilizat pentru recopertare, la închiderea balastierei.
- exploatarea agregatelor minerale se va realiza în incinta perimetrului închiriat, în limitele punctelor ce delimitează perimetrul.

### **Metoda de extracție a agregatelor în „bazin închis” în perioada 1 aprilie- 30 septembrie**

Pentru perioada de timp 01 aprilie – 30 septembrie, perioadă de reproducere a speciilor de pești protejate, se recomandă suspendarea activităților, dacă nu este posibil, în perioada de reproducere a ihtiofaunei, exploatarea agregatelor se poate



face utilizând tehnologia de excavare „în bazin închis”, cu condiția ca digul temporar care închide zona propusă pentru excavare și o separă de cursul râului Siret să fie executat înainte de începerea perioadei de depunere a pontei de către speciile de pești menționate, cel târziu până la data de 31 martie. Digul temporar va fi excavat numai după finalizarea perioadei de reproducere a speciilor de pești de interes conservativ, respectiv după data de 01 octombrie.

Pentru separarea zonei de exploatare de cursul râului Siret și crearea bazinei închise se va constitui un dig temporar, berma cu o lățime de 9 m, față de latura formată din punctele 1 - 12 de delimitare a perimetrului. Exploatarea agregatelor minerale în bazin închis de va face, la partea superioară a perimetrului, prin răzuirea stratului de balast cu lama buldozerului, pe fâșii consecutive de 10 – 15 cm, urmată apoi de exploatarea cu excavatorul cu cupă și braț mobil până la cota talvegului. Exploatarea se va face din aval spre amonte și de la extremitatea perimetrului spre berma de siguranță.

Dacă în această perioadă, berma de siguranță va fi afectată de viituri și apa ajunge în perimetru, exploatarea va înceta până la încheierea perioadei de vulnerabilitate.

#### **Metoda de extracție a agregatelor minerale în afara perioadei de vulnerabilitate**

Extracția agregatelor în afara perioadei de vulnerabilitate se realizează în fâșii longitudinale, succesive și paralele cu cursul râului Siret, din aval spre amonte și de la firul apei spre malul stâng, racordând zona perimetrului la cursul apei. Adâncimea medie de exploatare va fi de 2,98 m, adâncimea maximă de exploatare va fi de 4,30 m, fără a coborâ sub cota talvegului natural al râului, fără a afecta stabilitatea albiei;

Agregatele minerale extrase vor fi încărcate direct în mijloace auto și transportate la stația de sortare sau beneficiari astfel încât la sfârșitul zilei întregul volum excavat să fie îndepărtat din albia minoră.

Pilieri de siguranță: 50 m față de malul stâng și 70 m față de malul drept al râului Siret.

Lucrări de refacere a amplasamentului la finalizarea investiției constau în: executarea lucrărilor de nivelare a zonei exploatare pe o suprafață de 5000 mp și va recoperăta cu sol vegetal zona drumului de acces mal - albie, conform planului de refacere a mediului;


#### **4.1. Poziționarea amplasamentului pe care se desfășoară activitatea, în interiorul ariilor naturale protejate**

Tip arie	Cod	Arie protejată
SCI	ROSCI0434 Siretul Mijlociu	Sit de importanță comunitară Siretul Mijlociu

Activitatea de exploatare a agregatelor, se va desfășura în interiorul Sitului de Importanță Comunitară ROSCI0434 Siretul Mijlociu, cu următoarele condiții:

#### **Măsuri de prevenire/reducere a impactului asupra ROSCI0434, pe care titularul activității de exploatare și transport a agregatelor minerale din Perimetrul Buhocel va trebui să le respecte:**

*Respectarea condițiilor menționate în Avizul Custodelui ROSCI0434, nr. 602 din 26.11.2018, emis de Agenția Națională pentru Arii Naturale Protejate;*



**La programarea și executarea lucrărilor de extracție a agregatelor minerale se va ține cont de ciclurile biologice ale speciilor de ihtiofaună, pentru a nu perturba reproducerea acestora, precum și, de distanțele dintre perimetrele de exploatare, respectându-se următoarele măsuri specifice:**

- Lucrările de extracție agregate minerale care se vor desfășura în albia râului Siret în condiții submerse, sau în zona de contact a malurilor cu apa, vor fi programate și desfășurate în afara perioadei de vulnerabilitate (reproducere) a speciilor de pești de interes comunitar (01 aprilie – 30 septembrie), deci în perioada 01 octombrie – 31 martie;
- În perioada de reproducere a speciilor de pești de interes conservativ (*Aspius aspius*, *Barbus meridionalis*, *Cobitis taenia*, *Gobio kessleri* și *Sabanejewia aurata*), poate fi aprobată realizarea lucrărilor de decolmatare numai utilizând tehnologia de excavare "în bazin închis", cu următoarele condiții:
- Berma care închide zona propusă pentru excavare și o separă de cursul râului Siret să fie executată înainte de începerea perioadei de depunere a punții de către speciile de pești menționate, cel târziu până la data de 31 martie;
- Excavarea bermei să se facă după finalizarea perioadei de reproducere a speciilor de pești de interes conservativ, după data de 01 octombrie;
- Titularul are obligația să asigure parametrii cantitativi și calitativi ai cursului de apă la un nivel care să nu afecteze starea de conservare a speciilor de pești menționate anterior, ce constituie obiectivele de conservare din ROSCI0434 Siretul Mijlociu;
- Dacă se identifică pe maluri specia *Lutra lutra*, este interzis să se îndepărteze vegetația arbustivă mai mult decât este necesară pentru accesul utilajelor și al mijloacelor de transport al agregatelor,
- Dacă la finalizarea activității se constată că speciile de pești menționate anterior nu se află într-o stare de conservare favorabilă, titularul din fonduri proprii, are obligația de a aduce populațiile speciilor de pești într-o stare de conservare favorabilă;
- În cazul producerii unor accidente susceptibile a avea un impact negativ asupra obiectivelor de conservare din ROSCI0434 Siretul Mijlociu, titularul are obligația să ia în regim de urgență toate măsurile necesare pentru eliminarea/limitarea efectelor negative și să anunțe custodele ANANP în două ore de la constatare; totodată titularului îi revine obligația de a suporta costurile necesare readucerii într-o stare de conservare favorabilă a populațiilor speciilor ce fac obiectul desemnării acestor situri;
- Se vor folosi utilaje și mijloace de transport cu motoare performante, dotate cu atenuatoare de zgomot și capotaje în vederea încadrării în nivelul de zgomot admis, respective limitarea pe cât posibil a activităților generatoare de poluare fonică;
- Echipa de lucrători va fi informată de faptul că lucrările de extracție și transport a agregatelor minerale se desfășoară pe teritoriul sitului Natura 2000 ROSCI0434 Siretul Mijlociu, de responsabilitățile pe care le au fiecare dintre ei privind cunoașterea și respectarea măsurilor privind protecția tuturor componentelor de mediu, inclusiv protecția florei și faunei;
- Titularul va acorda o atenție deosebită respectării prevederilor art. 33 alin.1 și 2 din OUG nr. 57/2007 aprobată cu modificări și completări prin Legea nr. 49/2011, cu modificările și completările ulterioare;

*După elaborarea și avizarea Planului de Management și Regulamentului ROSCI0434 Siretul Mijlociu, toate activitățile existente în zona sitului Natura 2000*

Pagina 8 din 16



**AGENȚIA PENTRU PROTECȚIA MEDIULUI BACĂU**

Strada Oituz, nr. 23, Bacău, jud. Bacău, Cod 600266

Tel. 0234-512750; 0234-512708; Fax 0234-571056

E-mail: [office@apmbc.anpm.ro](mailto:office@apmbc.anpm.ro); Pagina web: <http://apmbc.anpm.ro/>





menționat, se vor conforma cu prevederile art. 21. Alin (4) din OUG.57/2007 cu completările și modificările ulterioare.

**Deoarece distanța dintre Perimetrul Radomirești Amonte Fermă și Perimetrul Buhocel este mai mică de 1 km (0,27 km), exploatarea agregatelor minerale nu se va face simultan în ambele perimetre.**

Pentru speciile de plante și animale sălbatice terestre, acvatică și subterane, și care trăiesc atât în ariile naturale protejate, cât și în afara lor, sunt interzise:

- a) orice formă de recoltare, capturare, ucidere, distrugere sau vătămare a exemplarelor aflate în mediul lor natural, în oricare dintre stadiile ciclului lor biologic;
- b) perturbarea intenționată în cursul perioadei de reproducere, de creștere, de hibernare și de migrație;
- c) deteriorarea, distrugerea și/sau culegerea intenționată a cuiburilor și/sau ouălor din natură;
- d) deteriorarea și/sau distrugerea locurilor de reproducere ori de odihnă;
- e) recoltarea florilor și a fructelor, culegerea, tăierea, dezrădăcinarea sau distrugerea cu intenție a acestor plante în habitatele lor naturale, în oricare dintre stadiile ciclului lor biologic;
- f) deținerea, transportul, vânzarea sau schimburile în orice scop, precum și oferirea spre schimb sau vânzare a exemplarelor luate din natură, în oricare dintre stadiile ciclului lor biologic.

În vederea protejării tuturor speciilor de păsări, inclusiv a celor migratoare, sunt interzise:

- a) uciderea sau capturarea intenționată, indiferent de metoda utilizată;
- b) deteriorarea, distrugerea și/sau culegerea intenționată a cuiburilor și/sau ouălor din natură;
- c) culegerea ouălor din natură și păstrarea acestora, chiar dacă sunt goale;
- d) perturbarea intenționată, în special în cursul perioadei de reproducere sau de maturizare, dacă o astfel de perturbare este relevantă;
- e) deținerea exemplarelor din speciile pentru care sunt interzise vânzarea și capturarea;
- f) vânzarea, deținerea și/sau transportul în scopul vânzării și oferirii spre vânzare a acestora în stare vie ori moartă sau a oricăror părți ori produse provenite de la acestea, ușor de identificat.

*Motivul care a stat la baza deciziei de emitere a avizului favorabil cu condiții sunt următoarele:*

- activitatea de extragere a agregatelor nu este susceptibilă a avea un impact negativ semnificativ asupra obiectivelor de conservare sau asupra integrității ariei naturale protejate ROSCI0434 Siretul Mijlociu deoarece nu va produce modificări ale dinamicii relațiilor între factorii de mediu biotici și abiotici care definesc structura și/sau funcția sitului de interes comunitar, nu va reduce populațiile speciilor de interes comunitar și nu va determina o izolare reproductivă a vreunei specii de interes comunitar sau a speciilor tipice care intră în compoziția habitatelor de interes comunitar, de asemenea, nu va produce deteriorarea tipului de habitat 92AO – Zăvoaie cu Salix alba și Populus alba și nici nu va perturba semnificativ cele 7 specii de faună pentru care a fost desemnat acest sit.
- activitatea de extragere a agregatelor va respecta măsurile de limitare a impactului asupra mediului propuse în Fișa de prezentare a activității și în avizul custodelui;



### **Măsuri operaționale de prevenire/reducere a impactului asupra ROSCI0434:**

- Este interzisă trecerea prin râul Siret, a oricăror mijloace de transport și a mijloacelor mecanice de excavare a agregatelor minerale;
- Toate etapele lucrărilor vor fi realizate în conformitate cu documentațiile tehnice prezentate și cu respectarea condițiilor impuse prin actele emise de instituțiile de avizare;
- Nu se va acționa pentru schimbarea direcției cursului râului Siret și nu se vor crea coturi, baraje artificiale prin părăsirea unor suprafețe neexploatate și nu vor fi realizate depozite de balast;
- Este interzisă depozitarea necontrolată a deșeurilor și a materialelor de orice fel pe malul râului Siret;
- Utilizarea numai a căilor de acces destinate acestui scop;
- Este interzisă folosirea mijloacelor de transport și utilajelor care prezintă un grad mare de uzură sau cu pierderi de carburanți și/sau lubrifianți; se vor efectua în termenul prevăzut de legislația în vigoare reviziile tehnice periodice pentru mijloacele auto, pe toată perioada de exploatare a agregatelor minerale;
- Activitățile care implică întreținere și eventuale reparații ale utilajelor și mijloacelor de transport folosite vor fi executate la operatori economici autorizați;
- Aprovizionarea mijloacelor de transport cu combustibili se va face la stații de distribuție carburanți autorizate;
- Alimentarea utilajelor cu combustibili și completarea lubrifianților se va face din bidoane metalice prevăzute cu capace pentru protecția scurgerilor și cu foarte mare atenție pentru a se preveni scăpările pe sol/ape;
- Schimburile de baterii auto, lubrifianți și anvelope la mijloacele de transport se vor face la operatori economici de profil care dețin autorizație de mediu și care preiau componentele uzate, înlocuite;
- Stropirea drumurilor de exploatare pentru a împiedica antrenarea unei cantități mari de pulberi în aer, în perioadele fără precipitații;
- Se va urmări evitarea pierderilor de balast în timpul transportului;
- Oprirea motoarelor mijloacelor de transport și utilajelor în pauzele de lucru;
- SC Mavgo Holding SRL are obligația să mențină curate albia și malul stâng al râului Siret, fără depozitarea materialelor de orice fel, pe sectorul cursului de apă pe care este autorizat să lucreze;
- Este interzisă parcare utilajelor și/sau a mijloacelor de transport în albia minoră a râului Siret, acestea vor staționa în incinta Stației de sortare-spălare a agregatelor minerale, proprietate a SC Mavgo Holding SRL, situată la distanța de 2,24 km față de amplasamentul balastierii;
- Nu va fi restricționat sau împiedicat accesul persoanelor și utilajelor spre și dinspre terenurile agricole din zonă;
- Este interzisă realizarea depozitelor intermediare de balast pe teritoriul sitului;
- Este interzisă arderea vegetației, distrugerea tufișurilor și arbuștilor din vecinătatea exploatării;
- Este interzisă orice formă de exploatare sau utilizare a altor resurse naturale, precum și, orice altă formă de folosire a terenului, incompatibilă cu activitatea reglementată.

### **5. Produsele și subprodusele obținute**



Tip produs/subprodus	Denumire produs/subprodus	Cantitate	UM	Destinație
Alte produse	pietriș și nisip	89400	Metru Cub	Prelucrare în stația de sortare-spălare și livrare către beneficiari

#### 6. Datele referitoare la centrala termică proprie - dotare, combustibili utilizați

Nu este cazul.

#### 7. Alte date specifice activității: (coduri CAEN Rev.2 care se desfășoară pe amplasament, dar nu intră pe procedura de autorizare)

Nu este cazul.

#### 8. Programul de funcționare

8 -10 ore/zi, 6 zile/săptămână, circa 200 zile/an.

### II. Instalațiile, măsurile și condițiile de protecție a mediului

#### 1. Stațiile și instalațiile pentru reținerea, evacuarea și dispersia poluanților în mediu, din dotare (pe factori de mediu)

##### Aer

Nu este cazul.

##### Alte surse de poluare

Sursă	Tip sursă
Mijloace de transport	Mobil

##### Apă

##### Pretratare ape pe amplasament

Nu este cazul.

##### Tratare ape pe amplasament

Nu este cazul.

##### Sol.

- se vor evita scurgerile accidentale de produse și care pot polua solul și implicit migrarea poluanților în mediul geologic;
- Lucrări de refacere a amplasamentului la finalizarea investiției constând în executarea lucrărilor de nivelare a zonei exploatate pe o suprafață de 5000 mp, și va recoperța cu sol vegetal zona drumului de acces mal-albie, conform planului de refacere a mediului și avizului ANANP.

#### Alți factori de mediu (după caz)

Pagina 11 din 16



**AGENȚIA PENTRU PROTECȚIA MEDIULUI BACĂU**

Strada Oituz, nr. 23, Bacău, jud. Bacău, Cod 600266

Tel. 0234-512750; 0234-512708; Fax 0234-571056

E-mail: [office@apmbc.anpm.ro](mailto:office@apmbc.anpm.ro); Pagina web: <http://apmbc.anpm.ro/>



## **2. Alte amenajări speciale, dotări și măsuri pentru protecția mediului:**

- se va evita poluarea apei de suprafață și subterane prin interzicerea intrării în perimetrul de exploatare a utilajelor cu pierderi de carburanți sau lubrifianți și prin interzicerea spălării utilajelor în locuri neamenajate pentru acest lucru;
- întrucât exploatarea agregatelor minerale se face în scopul decolmatării și regularizării cursurilor de apă, beneficiarul este obligat să excaveze volumele autorizate, blocarea perimetrului și nerealizarea lucrărilor de regularizare conduce la realizarea de zone vulnerabile pe tronsonul respectiv, în ceea ce privește tranzitarea optimă a debitelor la viituri;
- șeful balastierei va ține evidența cantităților de balast extrase zilnic precum și evidența transporturilor auto de la perimetrul de exploatare;
- zona de extracție va fi marcată în teren cu borne din beton;
- se recomandă stropirea drumurilor de exploatare pentru a împiedica antrenarea unei cantități mari de pulberi în aer, în perioadele fără precipitații;
- se vor folosi drumurile existente pe baza convențiilor încheiate cu deținătorii acestora.

### **Zgomot și vibrații**

*Pentru reducerea emisiilor de zgomot și vibrații, beneficiarul proiectului va lua următoarele măsuri:*

- utilizarea numai a căilor de acces destinate acestui scop;
- oprirea motoarelor utilajelor și mijloacelor de transport pe timpul pauzelor de lucru;
- deplasarea mijloacelor de transport pe teritoriul ROSCI0434 Siretul Mijlociu se va face cu viteza de maximum 5 km/h și cu respectarea tonajului de maximum 45 tone, iar deplasarea pe drumurile neasfaltate din exteriorul ANP se va face cu viteza de maximum 20 km/h.

### **Conform prevederilor Legii nr. 211/2011 privind regimul deșeurilor aveți obligația:**

- să colectați separat cel puțin următoarele categorii de deșeuri : hârtie, metal, plastic și sticlă;
- să separați deșeurile, în vederea valorificării sau eliminării acestora;
- să predați deșeurile, pe baza de contract, unor colectori sau unor operatori care dețin autorizații de mediu și care desfășoară operațiuni de valorificare/eliminare;
- să țineți evidența cantității, a naturii, originii și, după caz, a destinației, frecvenței, modului de transport, precum și a operațiilor de valorificare/eliminare și să o puneți la dispoziția autorităților competente, la cererea acestora;
- producătorii și deținătorii de deșeuri sunt obligați să asigure evidența gestiunii deșeurilor pentru fiecare tip de deșeu în conformitate cu anexa 1 din HG 856/2002 și să o transmită anual la APM Bacău;
- producătorii și deținătorii de deșeuri sunt obligați să păstreze evidența gestiunii deșeurilor cel puțin 3 ani;
- să suportați costul pagubelor aduse populației, agenților economici și instituțiilor prin gestionarea defectuoasă a deșeurilor;
- să desemnați o persoană, din rândul angajaților proprii, care să urmărească și să asigure îndeplinirea obligațiilor prevăzute de lege;

## **2. Alte amenajări speciale, dotări și măsuri pentru protecția mediului:**

Nu este cazul.





### **3. Concentrațiile și debitele masice de poluanți, nivelul de zgomot, de radiații, admise la evacuarea în mediu, depășiri permise și în ce condiții**

#### **Valori limită pentru aer în condiții de funcționare normale**

- emisiile de poluanți rezultate de la vehiculele rutiere trebuie să se încadreze în normele tehnice privind siguranța circulației rutiere și protecției mediului, verificate prin inspecția tehnică periodică;

**Nivelul de zgomot echivalent** la limita zonei funcționale se va încadra în limitele prevăzute de SR 10009/2017 Acustica – limite admisibile ale nivelului de zgomot din mediul ambiant, și nu va depăși 65 dB(A);

#### **Alte condiții de funcționare decît cele normale:**

Titularul are obligația să ia toate măsurile ca în aceste condiții de funcționare emisiile din instalație să nu genereze deteriorarea calității aerului.

În cazul condițiilor planificate de funcționare altele decît cele normale (porniri/opriri), titularul are obligația limitării timpului de operare în aceste condiții.

În cazul unor situații neplanificate (de ex. accidente/incidente etc.) titularul are obligația să ia toate măsurile să nu genereze deteriorarea calității aerului prin aplicarea măsurilor din Planul de prevenire și combatere a poluărilor accidentale.

Pentru a putea asigura o *intervenție rapidă în caz de poluare accidentală*, generată de pierderi de carburanți și/sau lubrifianți, titularul proiectului are obligația să aibă în dotare materiale absorbante și/sau substanțe neutralizatoare, să intervină imediat și să anunțe autoritățile cu competențe în domeniul apelor și protecției mediului.

În cazul producerii accidentale a unui prejudiciu ce afectează obiectivele de conservare pentru care a fost desemnat se va anunța în cel mai scurt timp custodele ariilor naturale protejate – ANANP, în vederea stabilirii măsurilor de remediere ce vor fi puse în aplicare de cel care a produs prejudiciul, acesta având și obligația de a suporta costurile măsurilor; echipele de lucrători vor fi instruite cu privire la existența sitului Natura 2000 **ROSCI0434 Siretul Mijlociu**, în zona de execuție a lucrărilor, cu precădere asupra măsurilor și responsabilităților ce le revin privind protecția acestuia, precum și pentru cunoașterea și respectarea prevederilor legale în domeniul protecției factorilor de mediu pentru toate lucrările de extracție a agregatelor minerale din perimetrul Buhocel;

**Concentrații maxime admise pentru apa tehnologică evacuată** - Nu este cazul.


**Concentrații maxime admise pentru apa subterană** – Nu este cazul.

**Valori admise pentru sol** - Nu este cazul.

### **III. Monitorizarea mediului**

#### **1. Indicatorii fizico-chimici, bacteriologici și biologici emiși, emisii de poluanți, frecvența, modul de valorificare a rezultatelor**

**Monitorizarea aerului** – Nu este cazul.



Monitorizarea apei – Nu este cazul.

Monitorizarea apei subterane – Nu este cazul.

Monitorizarea solului – Nu este cazul.

2. Datele ce vor fi raportate autorității pentru protecția mediului și periodicitatea se regăsesc la capitolul VII, în tabelul care centralizează toate obligațiile de raportare ale titularului.

#### IV. Modul de gospodărire a deșeurilor și a ambalajelor

##### 1. Deșeuri produse

Cod deșeu	Denumire deșeu	Sursă generatoare	Cantitate	UM	Operațiune valorificare / eliminare	Cod operațiune	Denumire operațiune
20 03 01	deseuri municipale amestecate	Activitate administrativă	1	mc/lună	Eliminare	D 5	Depozitarea in depozite special amenajate (de exemplu, dispunerea in celule etanse separate, care sunt acoperite si izolate unele fata de celelalte si fata de mediu si altele asemenea)
17 05 04	pământ si pietre, altele decât cele specificate la 17 05 03	Activitatea de exploatare agregate	4.500	Metru Cub	Valorificare	R 10	Tratarea terenurilor având drept rezultat beneficii pentru agricultură sau pentru îmbunătățirea ecologică .

##### 2. Deșeuri colectate

Nu este cazul.

##### Deșeuri comercializate

Nu este cazul.


##### Deșeuri de echipamente electrice și electronice colectate

Nu este cazul.

##### Deșeuri de baterii și acumulatori colectate

Nu este cazul.

##### 3. Deșeuri stocate temporar



- deșeurile menajere sunt transportate zilnic și depozitate temporar în incinta stației de sortare a societății, apoi valorificate de serviciul de salubritate din zonă;  
- deșeurile de pământ, pietre, rezultate de la decopertare - 4500 mc, sunt stocate temporar pe amplasament apoi se valorifică la consolidarea taluzurilor maelului stâng, la umplerea unor gropi preexistente, nivelarea perimetrului de exploatare;

#### **4. Deșeuri tratate (valorificate/eliminate)**

Nu este cazul.

#### **5. Modul de transport al deșeurilor și măsurile pentru protecția mediului**

##### **Deșeuri transportate**

Deșeurile menajere se vor transporta cu mijlocele de transport ale serviciului de salubritate din zonă la depozitul ecologic autorizat.

#### **6. Monitorizarea gestiunii deșeurilor**

- se va ține evidența strictă a deșeurilor generate, conform prevederilor HG 856/2002.

#### **7. Ambalaje folosite**

Nu este cazul.

#### **8. Modul de gospodărire a ambalajelor**

Nu este cazul.

#### **V. Modul de gospodărire a substanțelor și amestecurile periculoase**

Nu este cazul.

#### **1. Substanțele și amestecurile periculoase folosite**

Nu este cazul.

#### **2.. Modul de gospodărire**

- ambalare:
- transport: ....
- depozitare:
- folosire/comercializare:


#### **3. Modul de gospodărire a ambalajelor folosite la substanțele și amestecurile periculoase**

Nu este cazul.

#### **4. Instalațiile, amenajările, dotările și măsurile pentru protecția factorilor de mediu și pentru intervenție în caz de accident**

Nu este cazul.

**Instalația nu intră sub incidența Directivei SEVESO la limita superioară a cantităților relevante de substanțe periculoase (cu Raport de securitate)**



Instalația nu intră sub incidența Directivei SEVESO la limita inferioară a cantităților relevante de substanțe periculoase (cu Politică de Prevenire a Accidentelor Majore)

**Instalații de stocare a substanțelor periculoase**

Nu este cazul.

**Pericole și consecințe ale accidentelor majore identificate**

Nu este cazul.

**Sisteme de siguranță existente**

Nu este cazul.

**5. Monitorizarea gospodăririi substanțelor și preparatelor periculoase**

Nu este cazul.

**VI. Programul de conformare - măsuri pentru reducerea efectelor prezente și viitoare ale activităților**

Nu este cazul.

**VII. Datele ce vor fi raportate autorității pentru protecția mediului și periodicitatea**

Nr. Crt.	Denumire raport	Frecvență de raportare	Perioada depunerii raportului	Acces aplicații SIM
1	Statistica deșeurilor: Chestionar 4: PRODDes – completat de producătorii de deșeurii.	anual	1 februarie - 15 iunie	Chestionar 4: PRODDes – completat de producătorii de deșeurii.
2	Raport privind conformarea activității cu prevederile autorizației de mediu - Registrul nonIED	anual	Perioada 1 aprilie - 30 mai pentru anul de raportare n-1	Registrul Integrat: NONIED
3	Raportare inventare locale de emisii în conformitate cu Ordinul 3.299/2012.	anual	15 ianuarie-15 martie	Inventare locale de emisii

Prezenta autorizație de mediu conține 16 (șaisprezece) pagini și a fost eliberată în 3 exemplare.

Director Executiv,  
Petrică Ilies

Șef Serviciu  
Avize, Acorduri, Autorizații,  
Bejan Iuliana

Întocmit,  
Elena Bontaș

Carla Paragină

