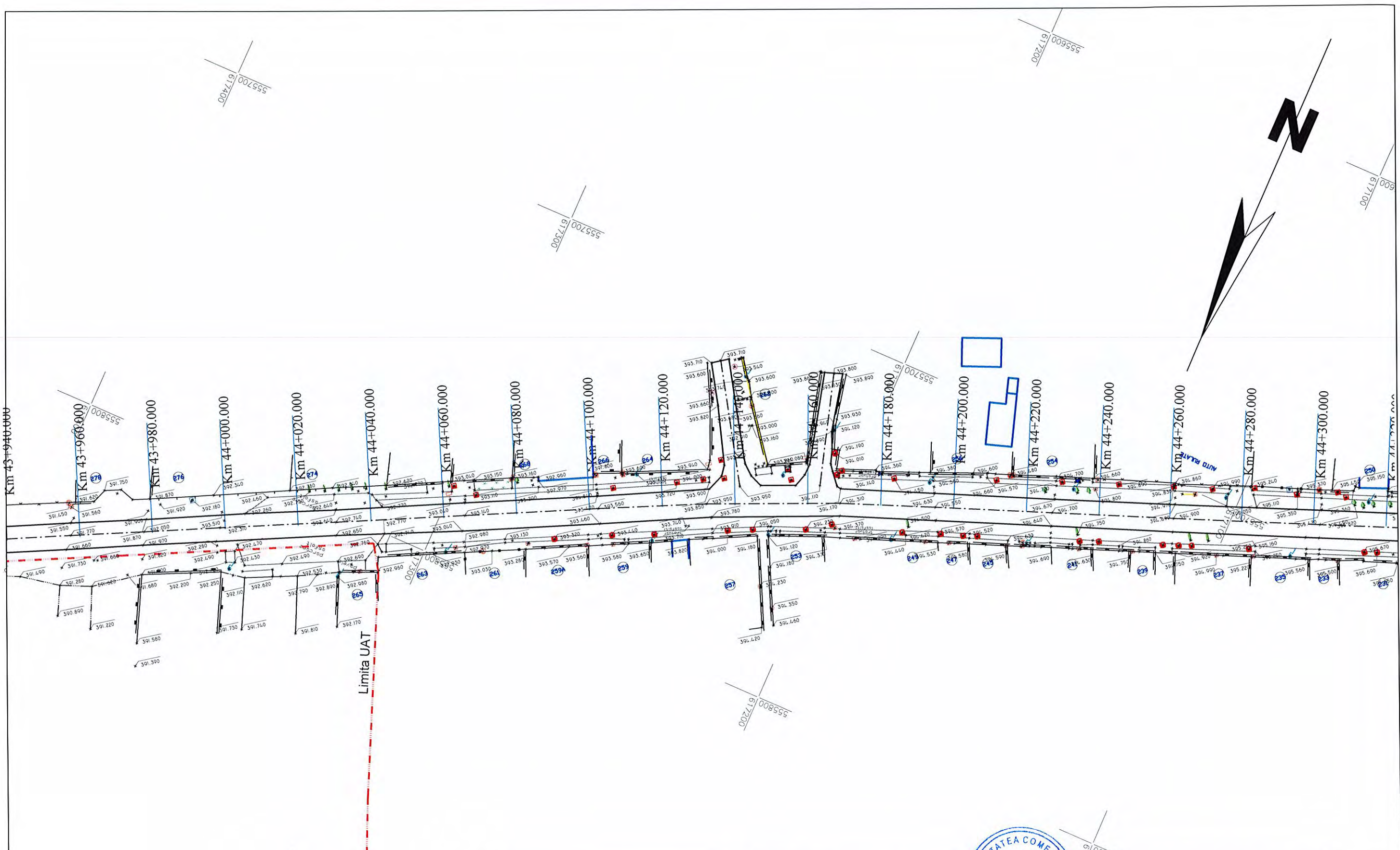


NOTA :

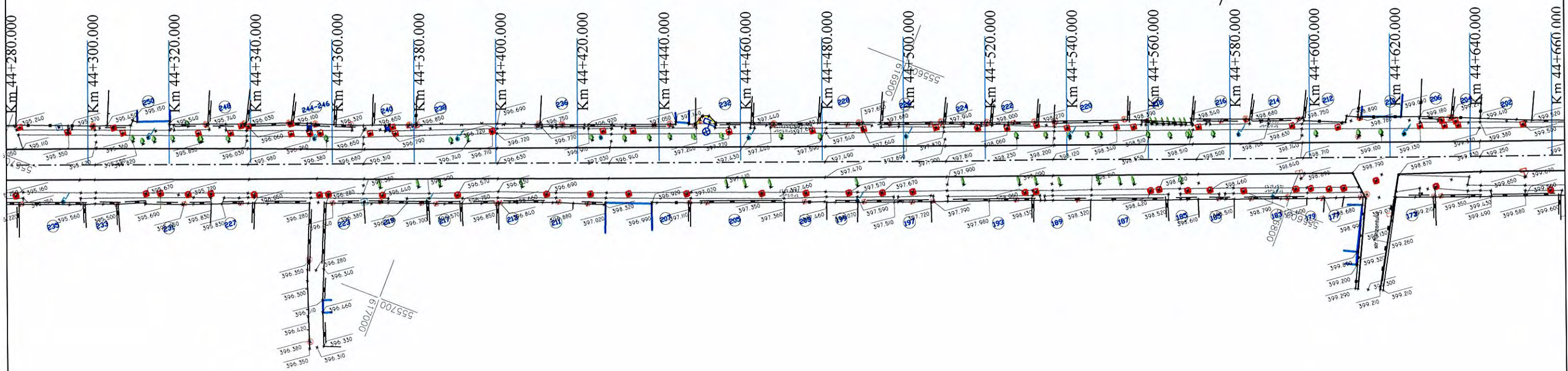
- * Sistem de coordonate : X,Y - "STEREO 70"
- * Sistem de referinta altimetric Z - "Marea NEAGRA"

Asocierea:		S.C. ROUTE CONSTRUCT S.R.L. S.C. RUTIER CONEX XXI S.R.L. S.C. EVALCONS TECH S.R.L.		Proiect: DIVERSIFICAREA MOBILITATII URBA NE IN MUNICIPIUL MOINESTI PE AXA NORD - SUD	PROIECT NR: 634/2022
				Beneficiar: MUNICIPIUL MOINESTI	
PROIECTAT	NUMELE	SEMNATURA	SCARA:	Specialitatea: INFRASTRUCTURA RUTIERA	FAZA:
VERIFICAT	Ing. MATA IULIAN		1:1000	TITLUL PLANSEI:	DOC. AVIZE
SEF PROIECT	Ing. DRELEA IGOR		DATA:	PLAN DE SITUATIE existent	PLANSA:
	Ing. POPOUTANU CEZAR		2022		PS 1



NOTA :
 * Sistem de coordonate : X,Y - "STEREO 70"
 * Sistem de referinta altimetric Z - "Marea NEAGRA"

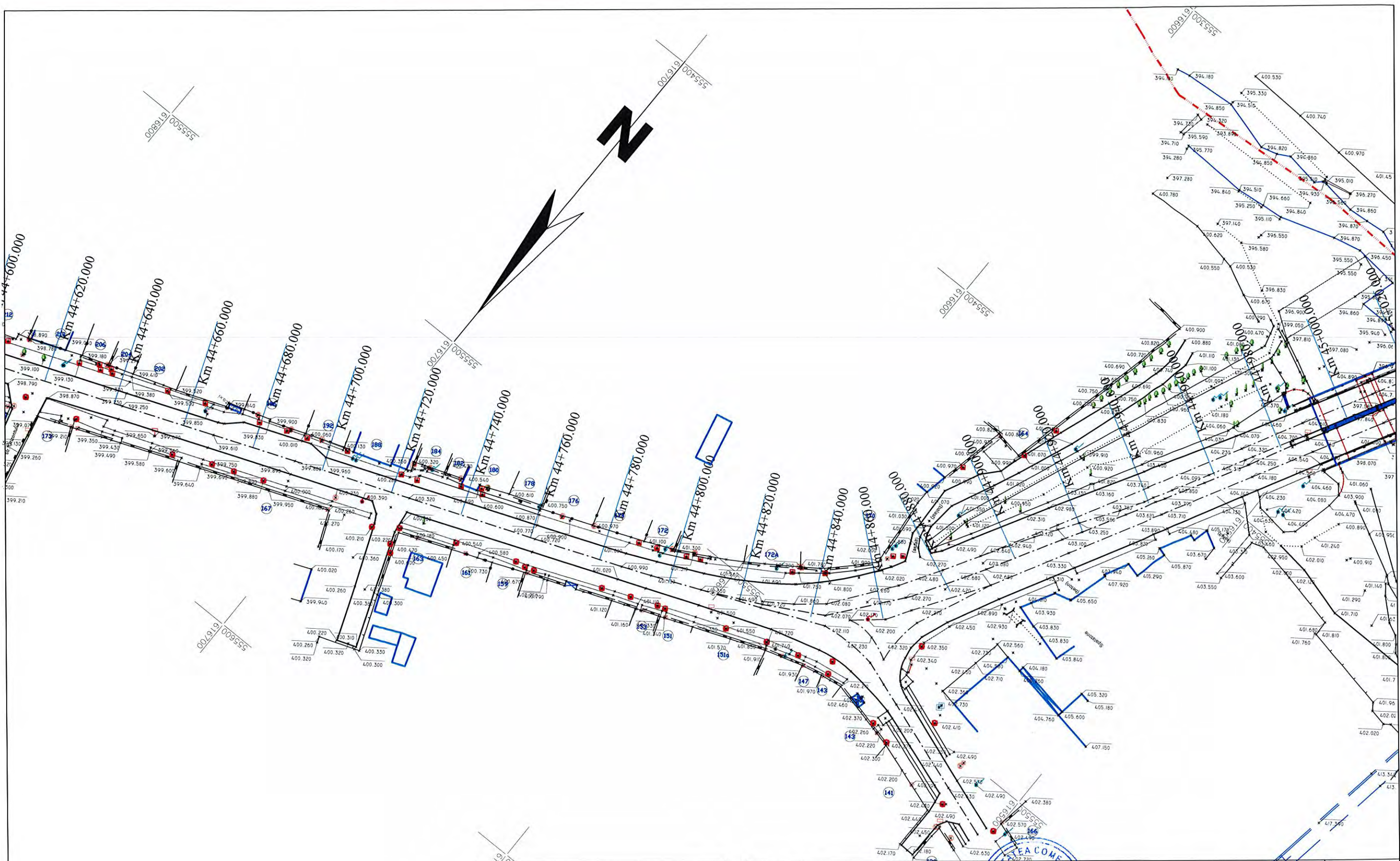
Asocierea:		S.C. ROUTE CONSTRUCT S.R.L. S.C. RUTIER CONEX XXI S.R.L. S.C. EVALCONS TECH S.R.L.		Proiect:	DIVERSIFICAREA MOBILITATII URBAINE IN MUNICIPIUL MOINESTI PE AXA NORD - SUD	PROIECT NR:	634/2022
				Beneficiar:	MUNICIPIUL MOINESTI	FAZA:	DOC. AVIZE
PROIECTAT	Ing. MATA IULIAN	SEMNTURA		SCARA:	1:1000	Specialitatea: INFRASTRUCTURA RUTIERA	
VERIFICAT	Ing. DRELEA IGOR			DATA:	2022	TITLUL PLANSEI:	
SEF PROIECT	Ing. POPOUTANU CEZAR					PLAN DE SITUATIE <i>existent</i>	
						PLANSA:	PS 2




NOTA :
 * Sistem de coordonate : X,Y - "STEREO 70"
 * Sistem de referinta altimetric Z - "Marea NEAGRA"

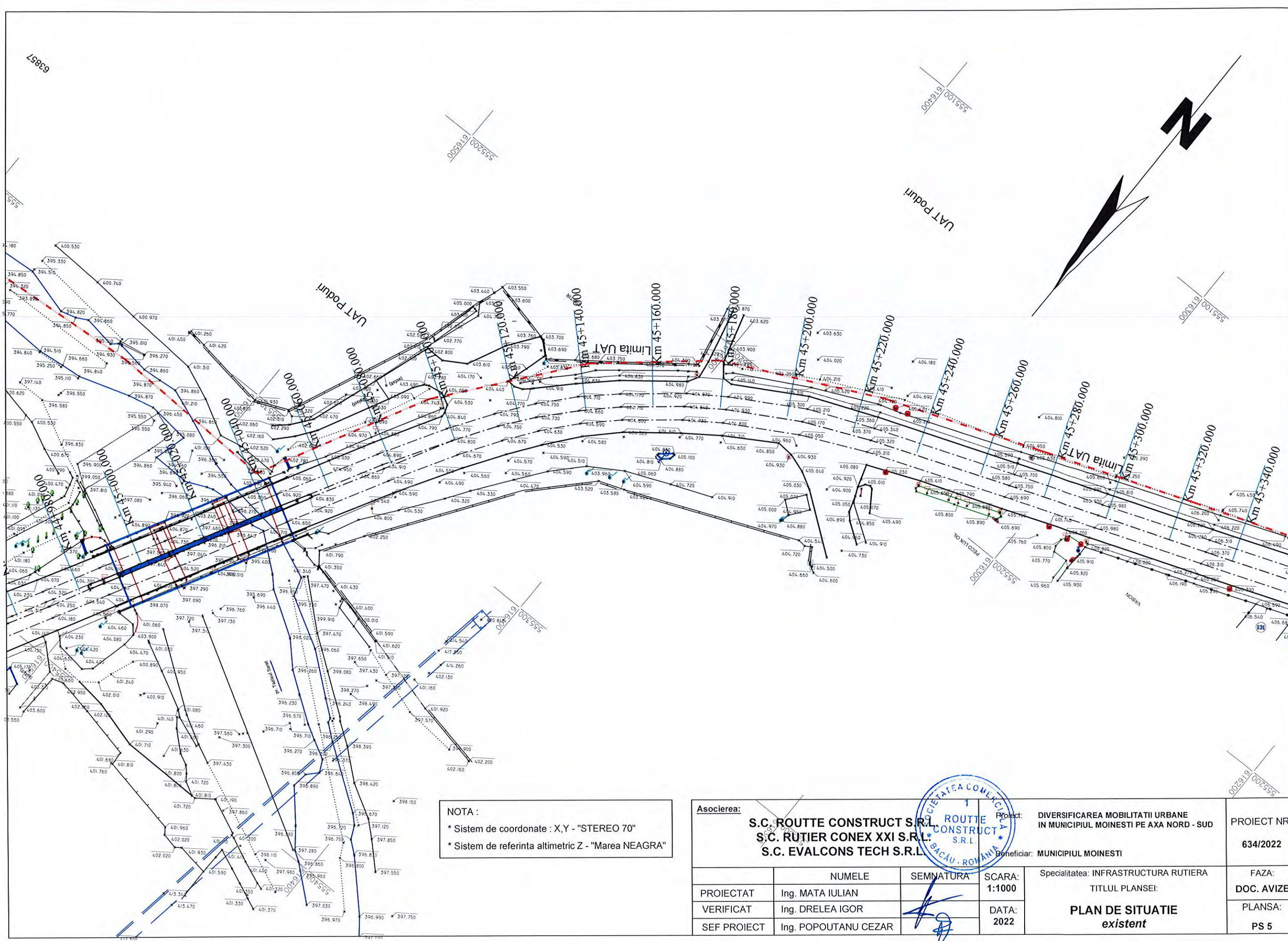
Asocierea:		S.C. ROUTTE CONSTRUCT S.R.L. CONSTRUC S.C. RUTIER CONEX XXI S.R.L. S.C. EVALCONS TECH S.R.L.		Proiect:	DIVERSIFICAREA MOBILITATII URBAINE IN MUNICIPIUL MOINESTI PE AXA NORD - SUD	PROIECT NR:	634/2022
				Beneficiar:	MUNICIPIUL MOINESTI	FAZA:	DOC. AVIZE
PROIECTAT	Ing. MATA IULIAN	SEMNTURA		SCARA:	1:1000	Specialitatea:	INFRASTRUCTURA RUTIERA
VERIFICAT	Ing. DRELEA IGOR			DATA:	2022	TITLUL PLANSEI:	PLAN DE SITUATIE existent
SEF PROIECT	Ing. POPOUTANU CEZAR						PLANSA:






NOTA:
 * Sistem de coordonate : X,Y - "STEREO 70"
 * Sistem de referinta altimetric Z - "Marea NEAGRA"

Asocierea: S.C. ROUTE CONSTRUCT S.R.L. S.C. RUTIER CONEX XXI S.R.L. S.C. EVALCONS TECH S.R.L.			Proiect: DIVERSIFICAREA MOBILITATII URBAŢE IN MUNICIPIUL MOINESTI PE AXA NORD - SUD	PROIECT NR: 634/2022
 1 SCIE TEA COMERCIALA BACAU, ROMANIA			Beneficiar: MUNICIPIUL MOINESTI	FAZA: DOC. AVIZE
PROIECTAT	Ing. MATA IULIAN	SEMNATURA	SCARA: 1:1000	Specialitatea: INFRASTRUCTURA RUTIERA
VERIFICAT	Ing. DRELEA IGOR		DATA: 2022	TITLUL PLANSEI: PLAN DE SITUATIE existent
SEF PROIECT	Ing. POPOUTANU CEZAR			PLANSA: PS 4



NOTA :
 * Sistem de coordonate : X,Y - "STEREO 70"
 * Sistem de referinta altimetric Z - "Marea NEAGRA"

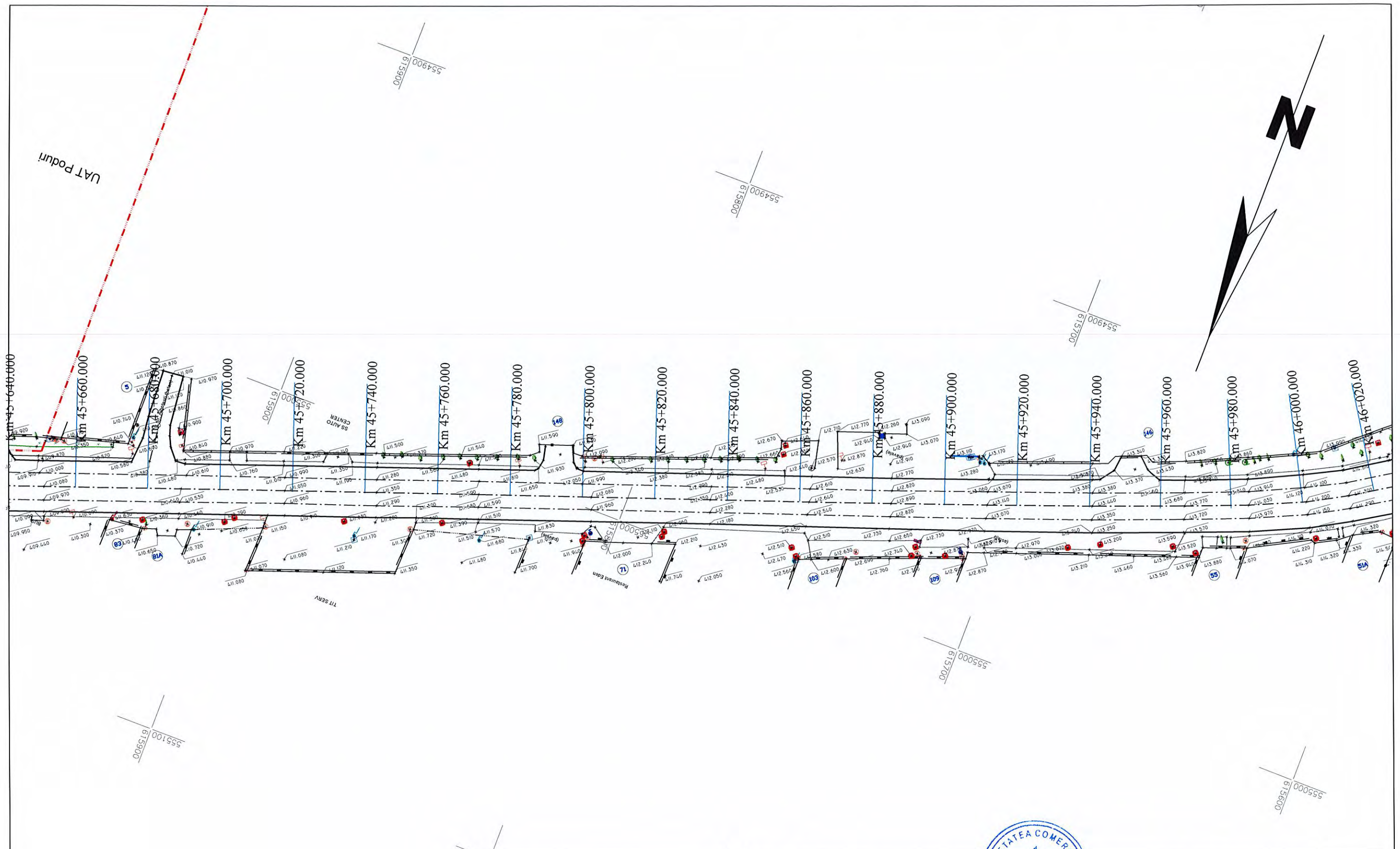
Asocierea:		S.C. ROUTTE CONSTRUCT S.R.L. S.C. RUTIER CONEX XXI S.R.L. S.C. EVALCONS TECH S.R.L.		Proiect:	DIVERSIFICAREA MOBILITATII URBAINE IN MUNICIPIUL MOINESTI PE AXA NORD - SUD	PROIECT NR:	634/2022
				Beneficiar:	MUNICIPIUL MOINESTI	FAZA:	DOC. AVIZE
PROIECTAT	Ing. MATA IULIAN	SEMNTATURA		SCARA:	1:1000	Specialitatea: INFRASTRUCTURA RUTIERA	
VERIFICAT	Ing. DRELEA IGOR			DATA:	2022	TITLUL PLANSEI:	
SEF PROIECT	Ing. POPOUTANU CEZAR					PLAN DE SITUATIE <i>existent</i>	
						PLANSA:	PS 5



NOTA :
 * Sistem de coordonate : X,Y - "STEREO 70"
 * Sistem de referinta altimetric Z - "Marea NEAGRA"


Asocierea: S.C. ROUTTE CONSTRUCT S.R.L. S.C. RUTIER CONEX XXI S.R.L. S.C. EVALCONS TECH S.R.L.		Proiect: DIVERSIFICAREA MOBILITATII URBANE IN MUNICIPIUL MOINESTI PE AXA NORD - SUD Beneficiar: MUNICIPIUL MOINESTI	PROIECT NR: 634/2022
PROIECTAT VERIFICAT SEF PROIECT	NUMELE Ing. MATA IULIAN Ing. DRELEA IGOR Ing. POPOUTANU CEZAR	SEMNATURA 	SCARA: 1:1000 DATA: 2022
Specialitatea: INFRASTRUCTURA RUTIERA TITLUL PLANSEI: PLAN DE SITUATIE <i>existent</i>			FAZA: DOC. AVIZE PLANSA: PS 6





NOTA:
 * Sistem de coordonate : X,Y - "STEREO 70"
 * Sistem de referinta altimetric Z - "Marea NEAGRA"

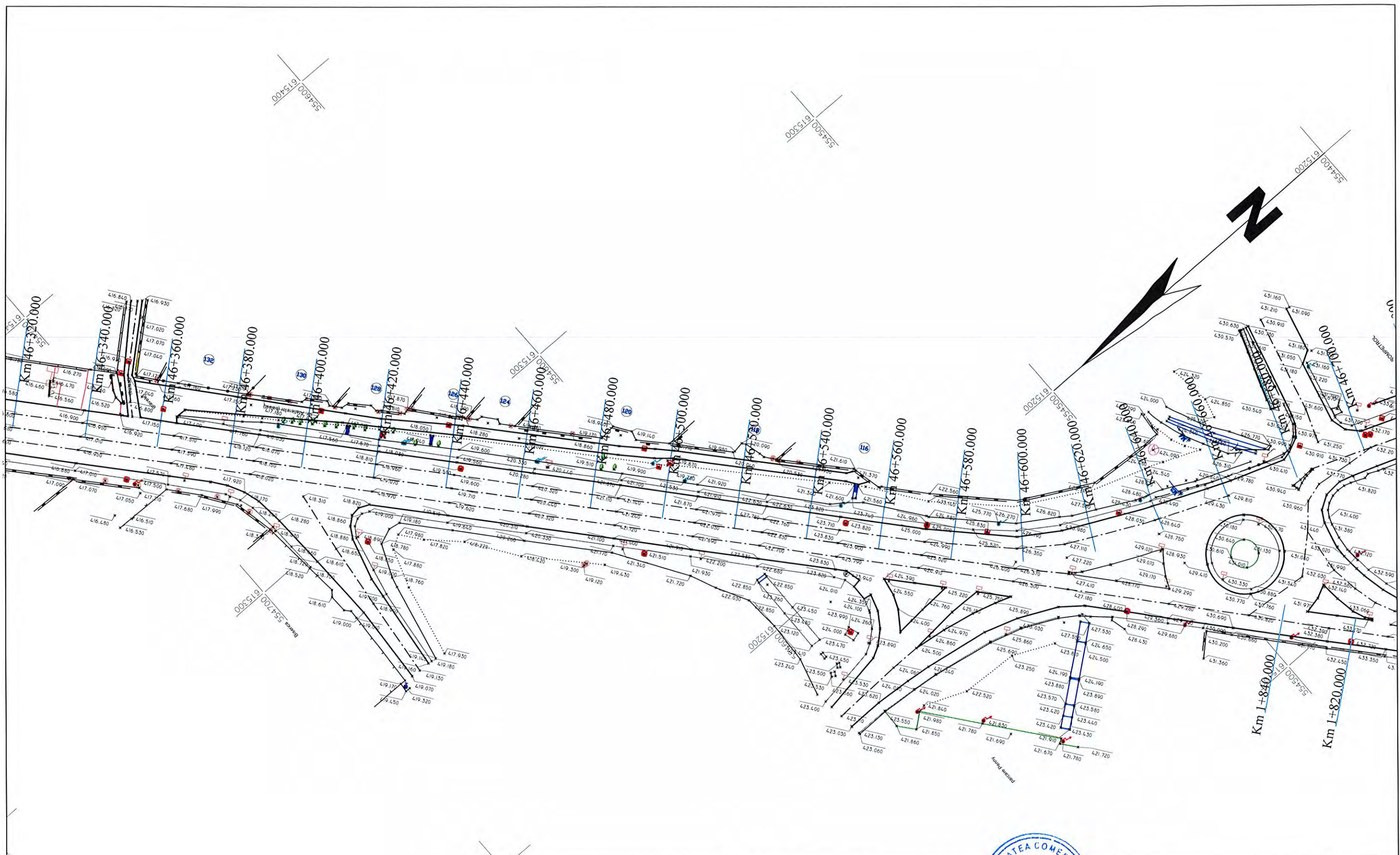
Asocierea:		S.C. ROUTTE CONSTRUCT S.R.L. S.C. RUTIER CONEX XXI S.R.L. S.C. EVALCONS TECH S.R.L.		Proiect:	DIVERSIFICAREA MOBILITATII URBAINE IN MUNICIPIUL MOINESTI PE AXA NORD - SUD	PROIECT NR:	634/2022
				Beneficiar:	MUNICIPIUL MOINESTI	FAZA:	DOC. AVIZE
PROIECTAT	Ing. MATA IULIAN	SEMNATURA		SCARA:	1:1000	Specialitatea: INFRASTRUCTURA RUTIERA	PLANSA:
VERIFICAT	Ing. DRELEA IGOR			DATA:	2022	TITLUL PLANSEI:	
SEF PROIECT	Ing. POPOUTANU CEZAR			PLAN DE SITUATIE <i>existent</i>			PS 7





NOTA :
 * Sistem de coordonate : X,Y - "STEREO 70"
 * Sistem de referinta altimetric Z - "Marea NEAGRA"

Asocierea:		S.C. ROUTTE CONSTRUCT S.R.L. S.C. RUTIER CONEX XXI S.R.L. S.C. EVALCONS TECH S.R.L.		Proiect:	DIVERSIFICAREA MOBILITATII URBAINE IN MUNICIPIUL MOINESTI PE AXA NORD - SUD	PROIECT NR:	634/2022
				Beneficiar:	MUNICIPIUL MOINESTI	FAZA:	DOC. AVIZE
PROIECTAT	Ing. MATA IULIAN	SEMNTATURA		SCARA:	1:1000	Specialitatea: INFRASTRUCTURA RUTIERA TITLUL PLANSEI	
VERIFICAT	Ing. DRELEA IGOR			DATA:	2022	PLAN DE SITUATIE <i>existent</i>	
SEF PROIECT	Ing. POPOUTANU CEZAR					PLANSA:	PS 8

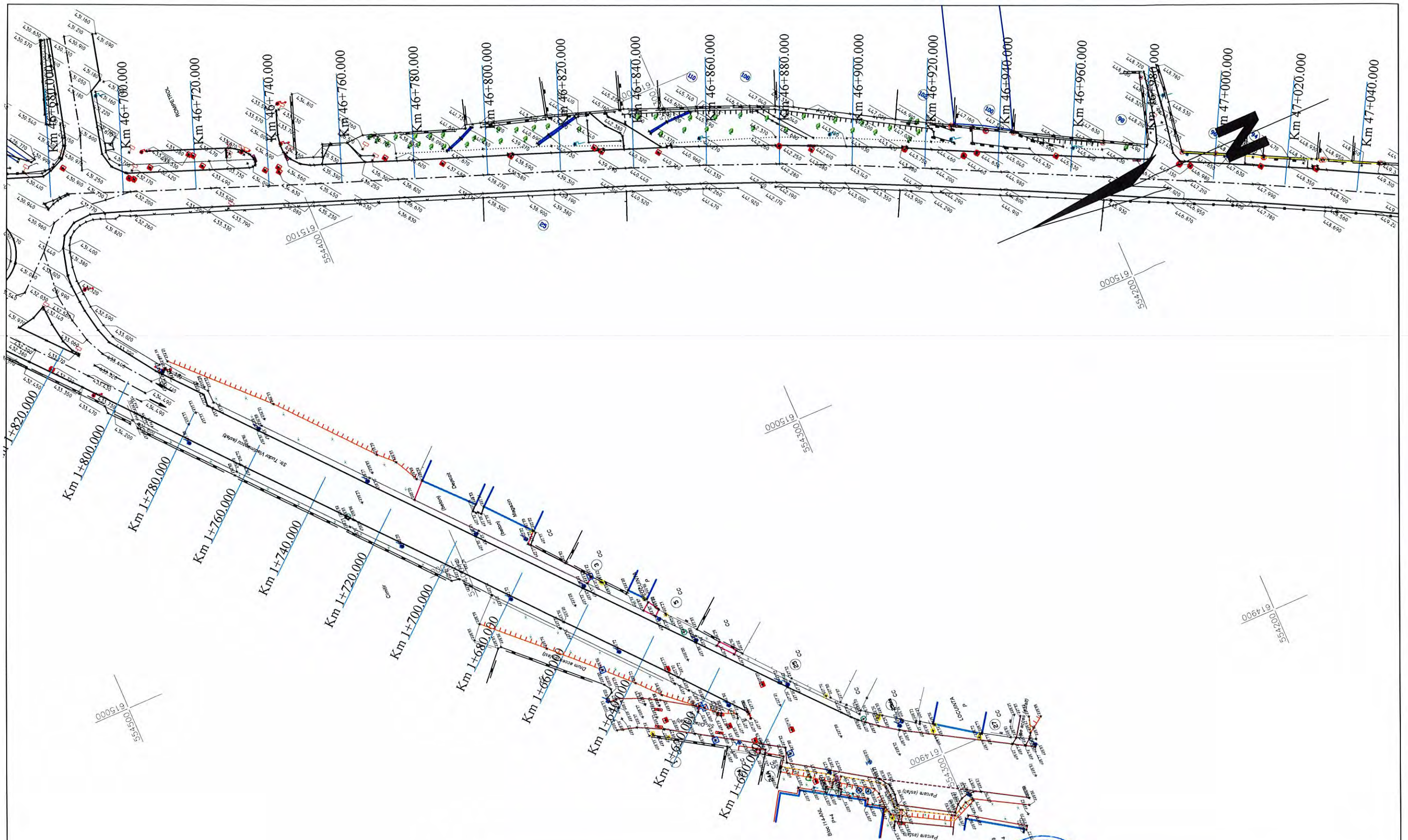




NOTA:
 * Sistem de coordonate : X,Y - "STEREO 70"
 * Sistem de referinta altimetric Z - "Marea NEAGRA"

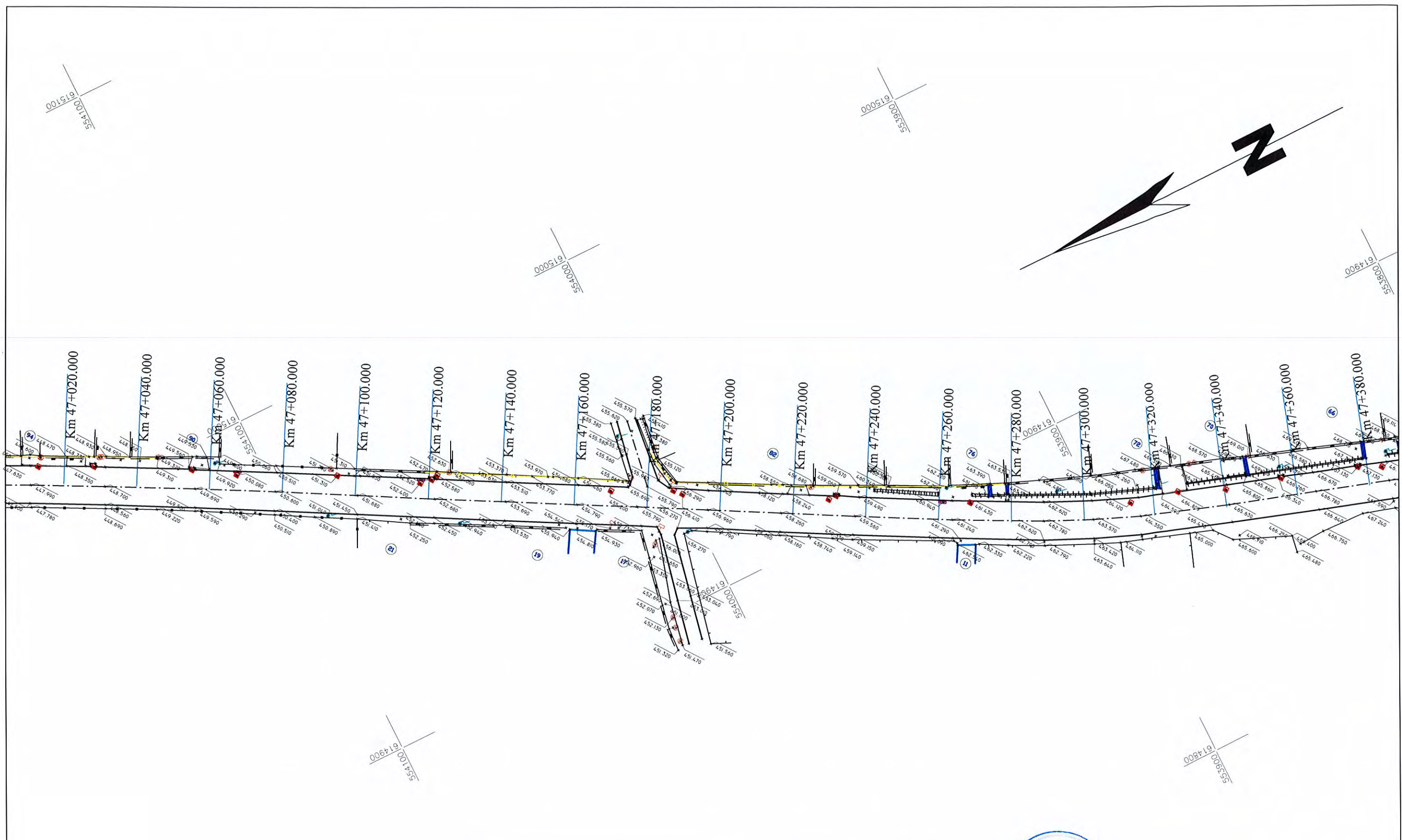
Asocierea: S.C. ROUTTE CONSTRUCT S.R.L. S.C. RUTIER CONEX XXI S.R.L. S.C. EVALCONS TECH S.R.L.		Proiect: DIVERSIFICAREA MOBILITATII URBAINE IN MUNICIPIUL MOINESTI PE AXA NORD - SUD Beneficiar: MUNICIPIUL MOINESTI		PROIECT NR: 634/2022
PROIECTAT	Ing. MATA IULIAN	SEMNATURA	SCARA: 1:1000	FAZA: DOC. AVIZE
VERIFICAT	Ing. DRELEA IGOR		DATA: 2022	PLANSA: PS 9
SEF PROIECT	Ing. POPOUTANU CEZAR		PLAN DE SITUATIE existent	







NOTA :
 * Sistem de coordonate : X, Y - "STEREO 70"
 * Sistem de referinta altimetric Z - "Marea NEAGRA"

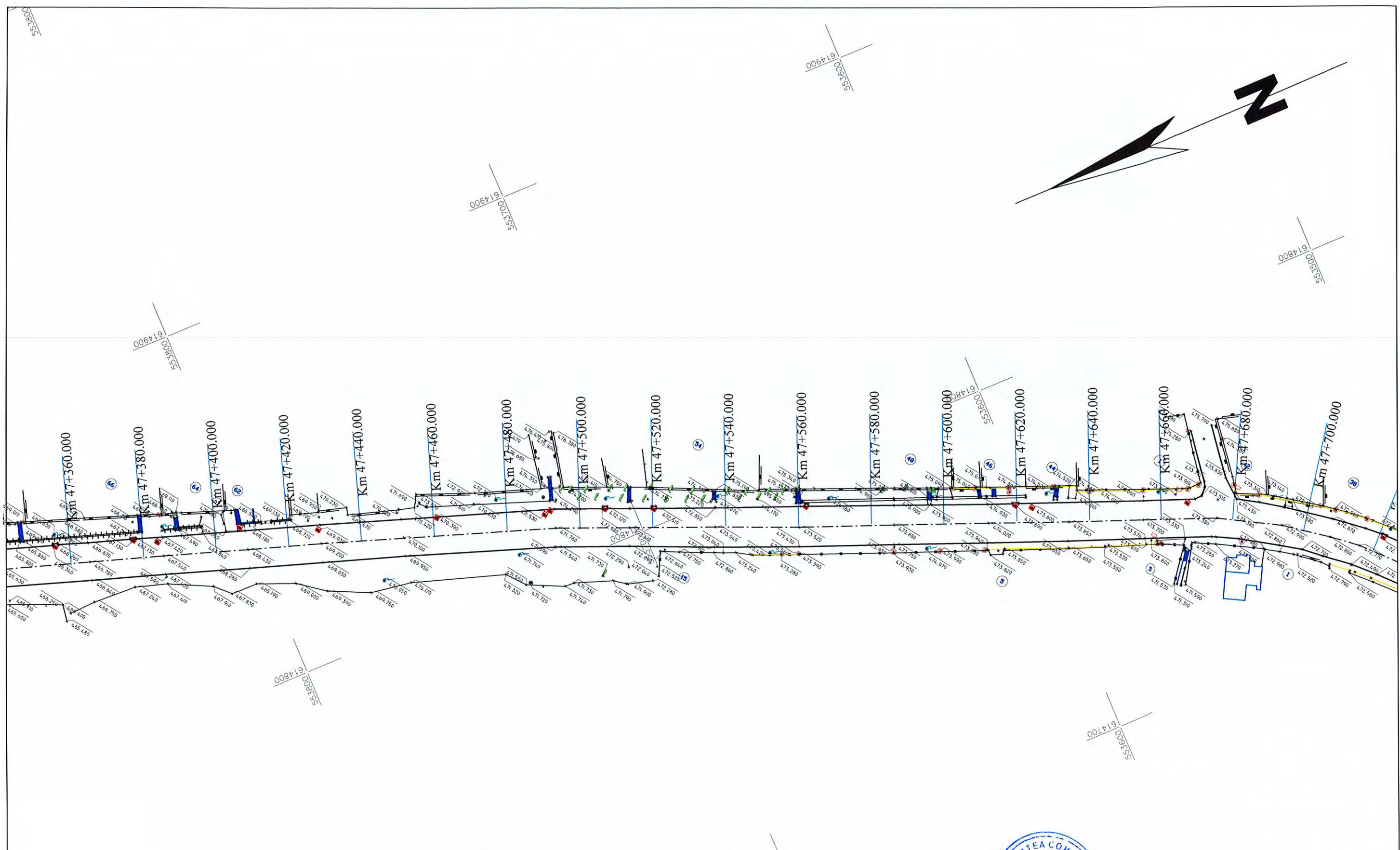
Asocierea:		1		Proiect: DIVERSIFICAREA MOBILITATII URBAINE IN MUNICIPIUL MOINESTI PE AXA NORD - SUD		PROIECT NR: 634/2022	
		S.C. ROUTTE CONSTRUCT S.R.L. S.C. RUTIER CONEX XXI S.R.L. S.C. EVALCONS TECH S.R.L.		Beneficiar: MUNICIPIUL MOINESTI			
PROIECTAT	Ing. MATA IULIAN	SEMNATURA	SCARA: 1:1000	Specialitatea: INFRASTRUCTURA RUTIERA		FAZA: DOC. AVIZE	
VERIFICAT	Ing. DRELEA IGOR		DATA: 2022	TITLUL PLANSEI: PLAN DE SITUATIE existent		PLANSA: PS 10	
SEF PROIECT	Ing. POPOUTANU CEZAR						



NOTA :
 * Sistem de coordonate : X,Y - "STEREO 70"
 * Sistem de referinta altimetric Z - "Marea NEAGRA"

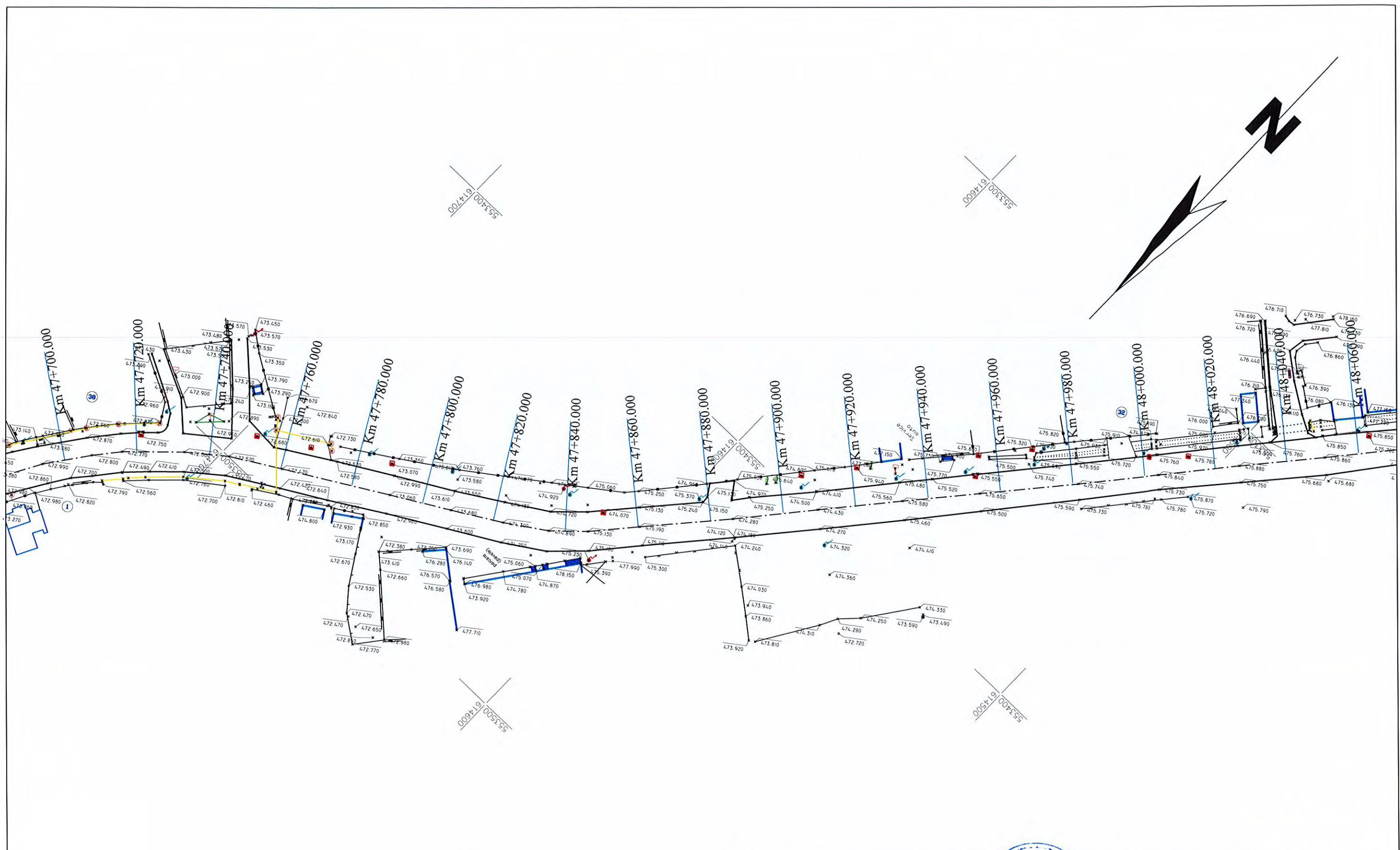
Asocierea:		S.C. ROUTTE CONSTRUCT S.R.L. S.C. RUTIER CONEX XXI S.R.L. S.C. EVALCONS TECH S.R.L.		Proiect: DIVERSIFICAREA MOBILITATII URBAINE IN MUNICIPIUL MOINESTI PE AXA NORD - SUD Beneficiar: MUNICIPIUL MOINESTI	PROIECT NR: 634/2022
PROIECTAT	Ing. MATA IULIAN	SEMNATURA	SCARA: 1:1000	Specialitatea: INFRASTRUCTURA RUTIERA	FAZA: DOC. AVIZE
VERIFICAT	Ing. DRELEA IGOR		DATA: 2022	PLAN DE SITUATIE <i>existent</i>	PLANSA: PS 11
SEF PROIECT	Ing. POPOUTANU CEZAR				





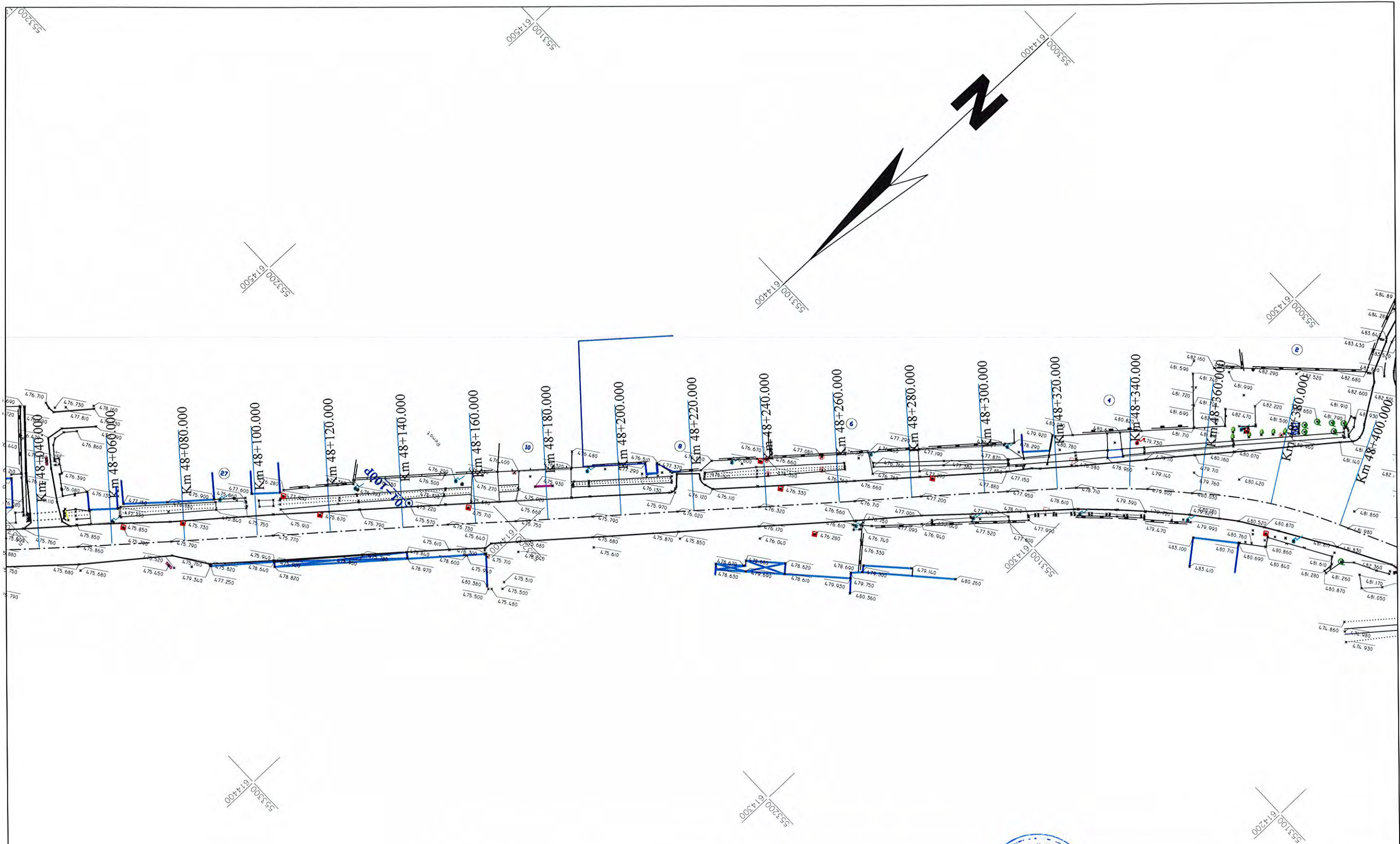
NOTA :
 * Sistem de coordonate : X,Y - "STEREO 70"
 * Sistem de referinta altimetric Z - "Marea NEAGRA"

Asocieria:		S.C. ROUTTE CONSTRUCT S.R.L. S.C. RUTIER CONEX XXI S.R.L. S.C. EVALCONS TECH S.R.L.		Proiect:	DIVERSIFICAREA MOBILITATII URBANE IN MUNICIPIUL MOINESTI PE AXA NORD - SUD	PROIECT NR:	634/2022
					Beneficiar: MUNICIPIUL MOINESTI		
PROIECTAT	Ing. MATA IULIAN	SEMNTURA		SCARA:	1:1000	FAZA:	DOC. AVIZE
VERIFICAT	Ing. DRELEA IGOR			DATA:	2022	PLANSA:	PS 12
SEF PROIECT	Ing. POPOUTANU CEZAR						
				Specialitatea: INFRASTRUCTURA RUTIERA			
				TITLUL PLANSEI:			
				PLAN DE SITUATIE <i>existent</i>			



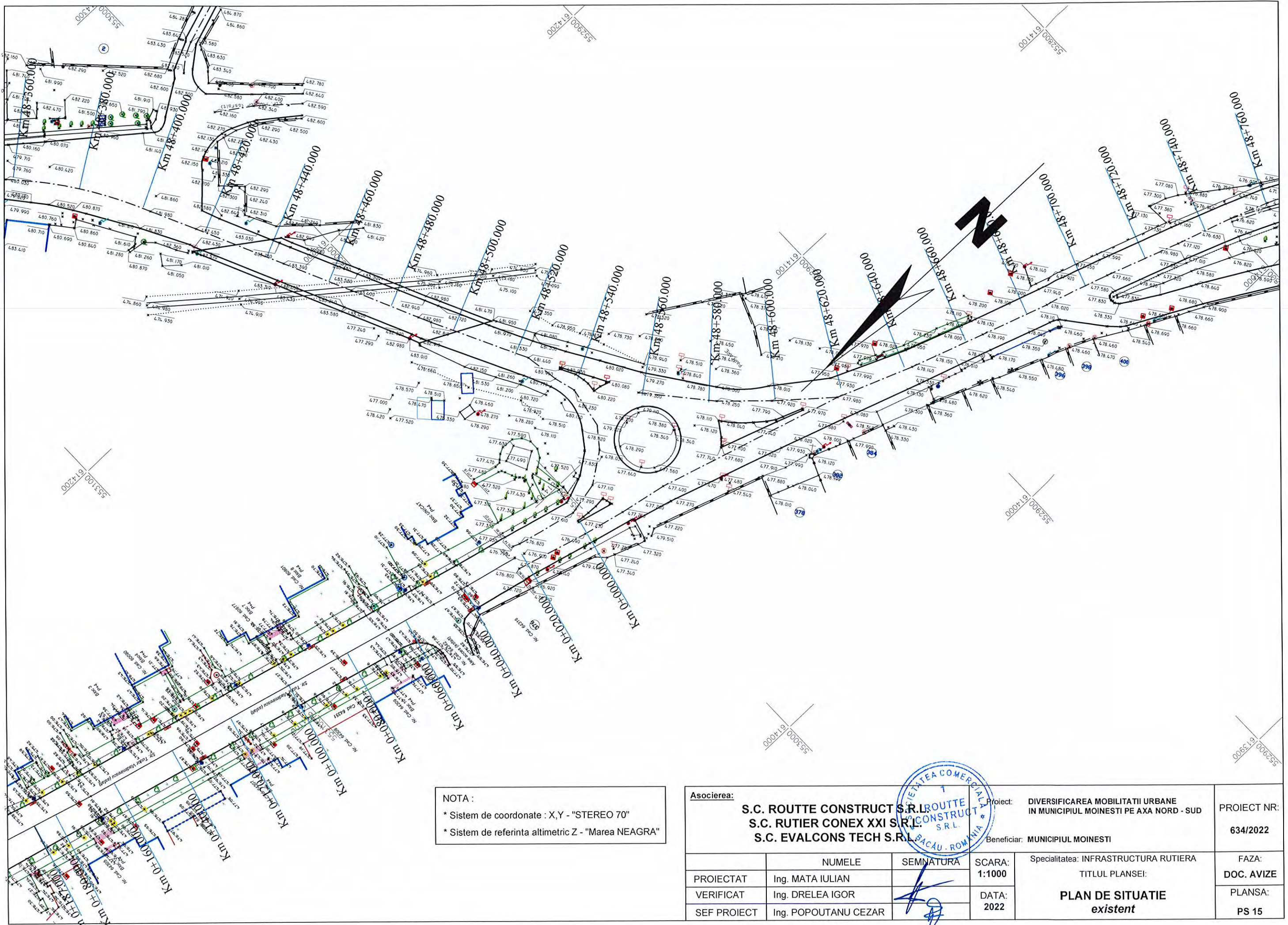
NOTA :
 * Sistem de coordonate : X,Y - "STEREO 70"
 * Sistem de referinta altimetric Z - "Marea NEAGRA"

Asocierea:		S.C. ROUTTE CONSTRUCT S.R.L. S.C. RUTIER CONEX XXI S.R.L. S.C. EVALCONS TECH S.R.L.		Proiect: DIVERSIFICAREA MOBILITATII URBAINE IN MUNICIPIUL MOINESTI PE AXA NORD - SUD Beneficiar: MUNICIPIUL MOINESTI	PROIECT NR: 634/2022
PROIECTAT	Ing. MATA IULIAN	SEMNATURA	SCARA: 1:1000	Specialitatea: INFRASTRUCTURA RUTIERA	FAZA: DOC. AVIZE
VERIFICAT	Ing. DRELEA IGOR		DATA: 2022	TITLUL PLANSEI: PLAN DE SITUATIE existent	PLANSA: PS 13
SEF PROIECT	Ing. POPOUTANU CEZAR				



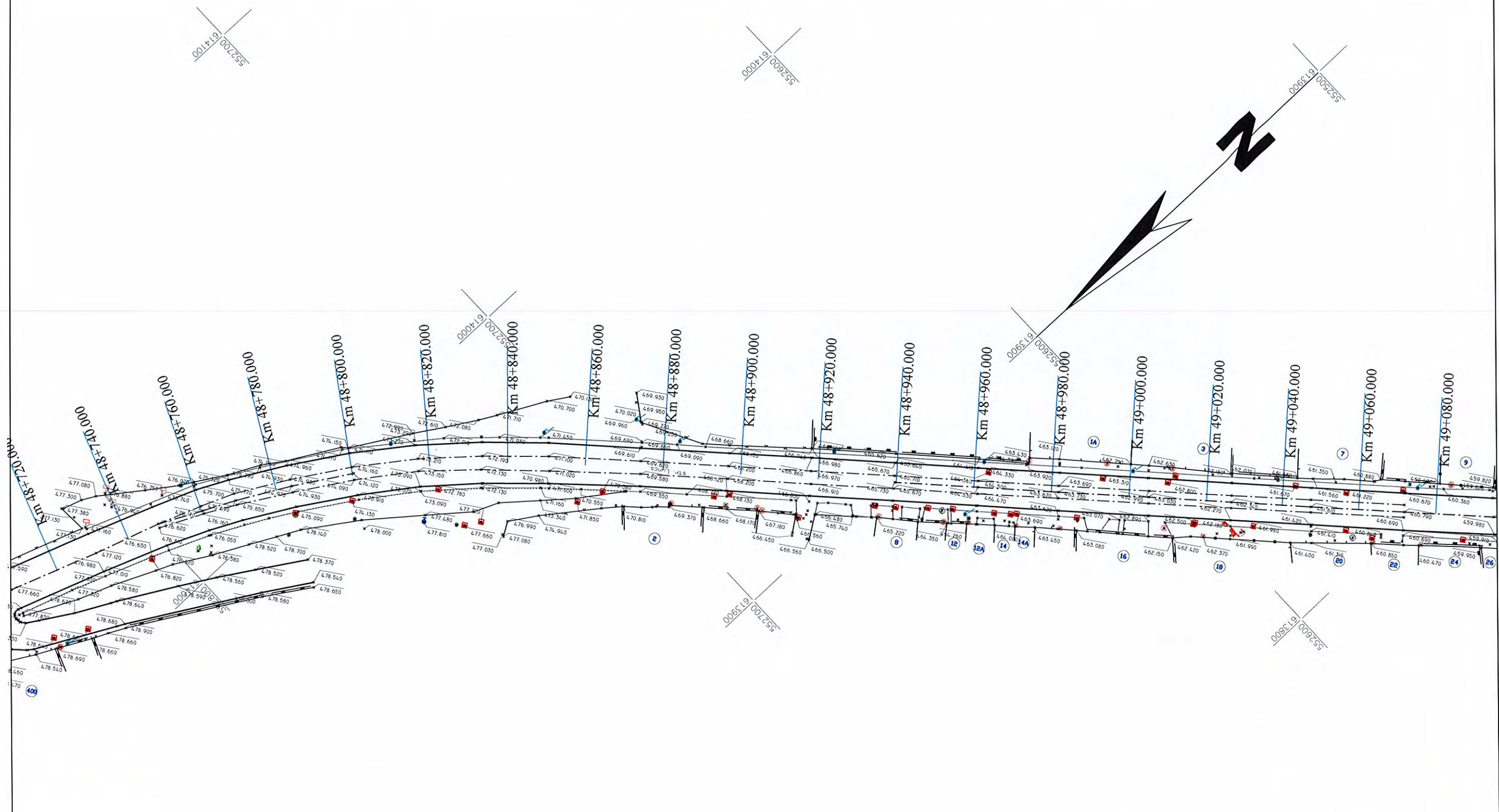
NOTA :
 * Sistem de coordonate : X,Y - "STEREO 70"
 * Sistem de referinta altimetric Z - "Marea NEAGRA"

Asocierea:		S.C. ROUTTE CONSTRUCT S.R.L. S.C. RUTIER CONEX XXI S.R.L. S.C. EVALCONS TECH S.R.L.		Proiect: DIVERSIFICAREA MOBILITATII URBANE IN MUNICIPIUL MOINESTI PE AXA NORD - SUD Beneficiar: MUNICIPIUL MOINESTI	PROIECT NR: 634/2022
	NUMELE	SEMNATURA	SCARA:	Specialitatea: INFRASTRUCTURA RUTIERA	FAZA:
PROIECTAT	Ing. MATA IULIAN		1:1000	TITLUL PLANSEI:	DOC. AVIZE
VERIFICAT	Ing. DRELEA IGOR		DATA:	PLAN DE SITUATIE <i>existent</i>	PLANSA: PS 14
SEF PROIECT	Ing. POPOUTANU CEZAR		2022		




NOTA :
 * Sistem de coordonate : X,Y - "STEREO 70"
 * Sistem de referinta altimetric Z - "Marea NEAGRA"

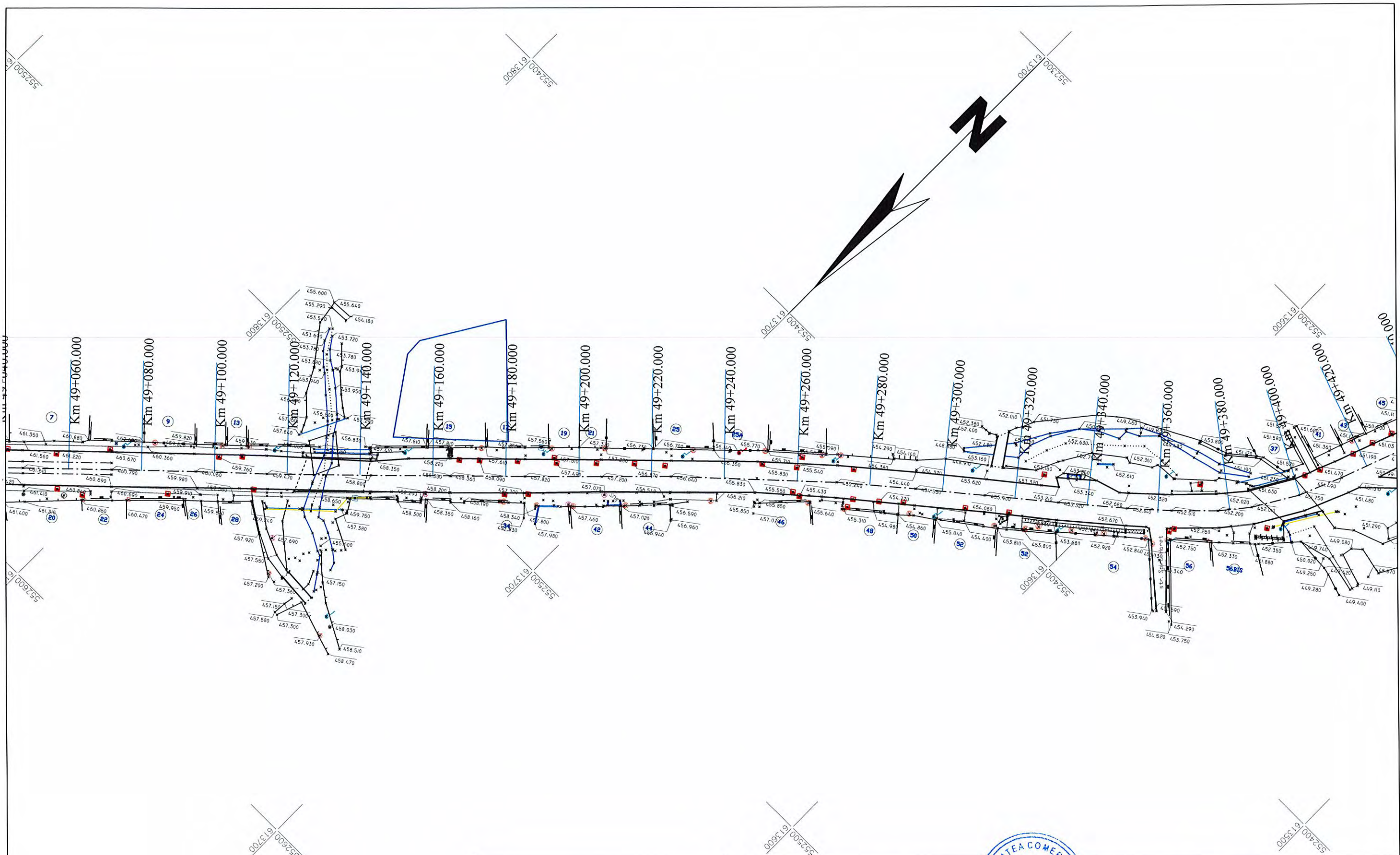
Asocierea:		S.C. ROUTE CONSTRUCT S.R.L. S.C. RUTIER CONEX XXI S.R.L. S.C. EVALCONS TECH S.R.L.		Proiect:	DIVERSIFICAREA MOBILITATII URBANE IN MUNICIPIUL MOINESTI PE AXA NORD - SUD	PROIECT NR:	634/2022
				Beneficiar:	MUNICIPIUL MOINESTI	FAZA:	DOC. AVIZE
PROIECTAT	Ing. MATA IULIAN	SEMNATURA		SCARA:	1:1000	Specialitatea: INFRASTRUCTURA RUTIERA	TITLUL PLANSEI:
VERIFICAT	Ing. DRELEA IGOR			DATA:	2022	PLAN DE SITUATIE	
SEF PROIECT	Ing. POPOUTANU CEZAR					<i>existent</i>	
						PLANSA:	PS 15



NOTA :
 * Sistem de coordonate : X,Y - "STEREO 70"
 * Sistem de referinta altimetric Z - "Marea NEAGRA"

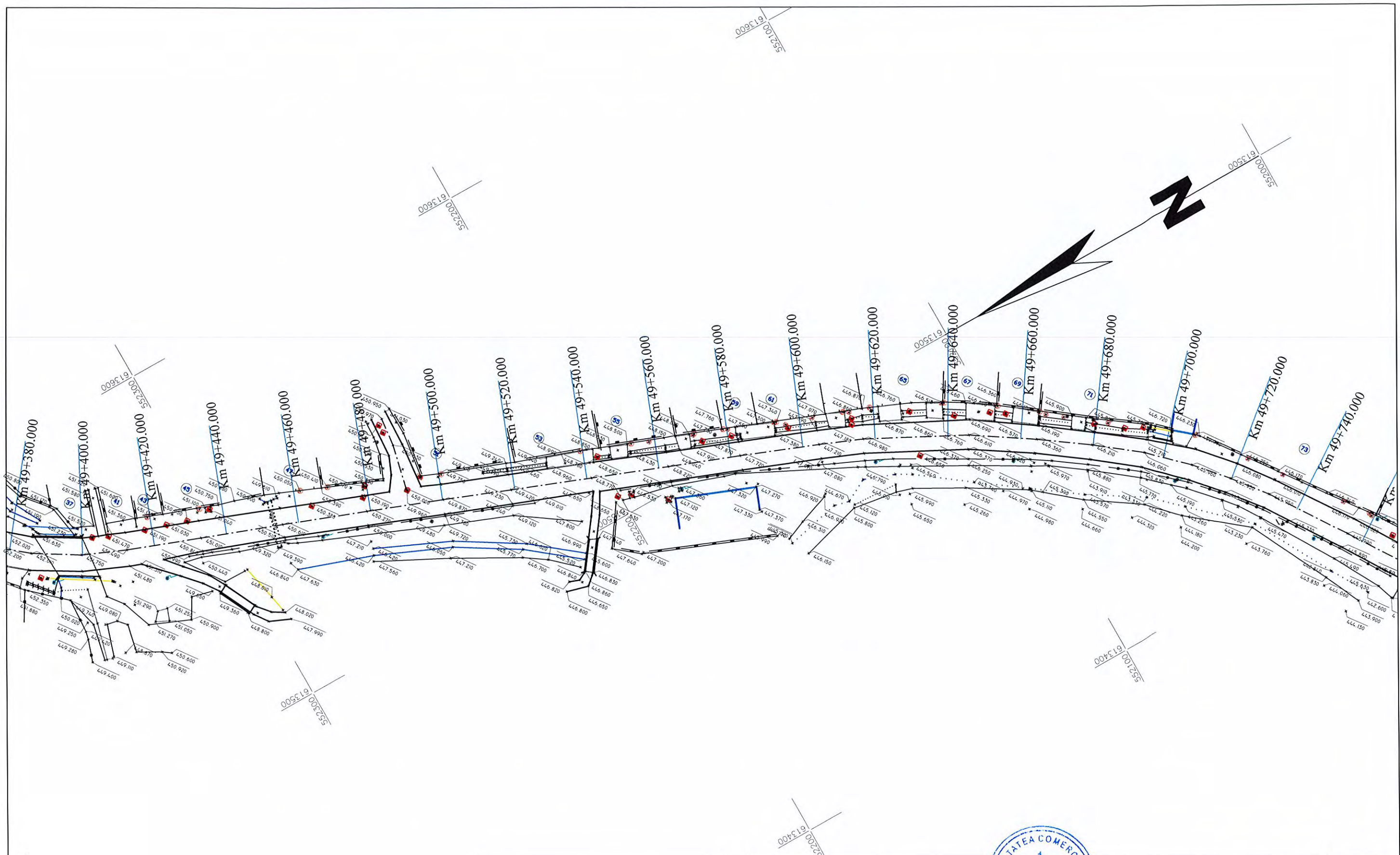
Asocierea:		S.C. ROUTE CONSTRUCT S.R.L. S.C. RUTIER CONEX XXI S.R.L. S.C. EVALCONS TECH S.R.L.		Proiect:	DIVERSIFICAREA MOBILITATII URBAINE IN MUNICIPIUL MOINESTI PE AXA NORD - SUD	PROIECT NR:	634/2022
				Beneficiar:	MUNICIPIUL MOINESTI	FAZA:	DOC. AVIZE
PROIECTAT	Ing. MATA IULIAN	SEMNATURA		SCARA:	1:1000	Specialitatea:	INFRASTRUCTURA RUTIERA
VERIFICAT	Ing. DRELEA IGOR			DATA:	2022	TITLUL PLANSEI:	PLAN DE SITUATIE <i>existent</i>
SEF PROIECT	Ing. POPOUTANU CEZAR					PLANSA:	PS 16





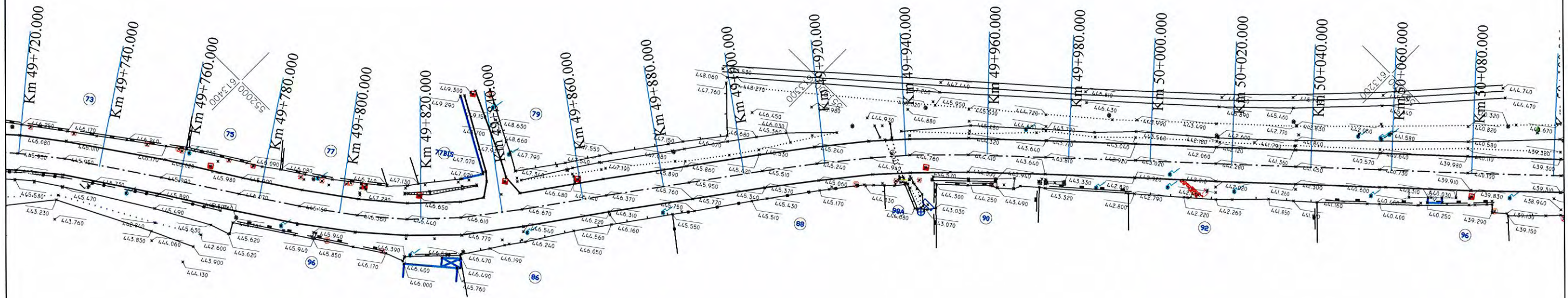

NOTA :
 * Sistem de coordonate : X,Y - "STEREO 70"
 * Sistem de referinta altimetric Z - "Marea NEAGRA"

Asocierea:		S.C. ROUTTE CONSTRUCT S.R.L. S.C. RUTIER CONEX XXI S.R.L. S.C. EVALCONS TECH S.R.L.		Proiect:	DIVERSIFICAREA MOBILITATII URBAINE IN MUNICIPIUL MOINESTI PE AXA NORD - SUD	PROIECT NR:	634/2022
				Beneficiar:	MUNICIPIUL MOINESTI	FAZA:	DOC. AVIZE
PROIECTAT	Ing. MATA IULIAN	SEMNTATURA		SCARA:	1:1000	Specialitatea: INFRASTRUCTURA RUTIERA	PLANSA:
VERIFICAT	Ing. DRELEA IGOR			DATA:	2022	TITLUL PLANSEI:	PS 17
SEF PROIECT	Ing. POPOUTANU CEZAR					PLAN DE SITUATIE <i>existent</i>	



NOTA :
 * Sistem de coordonate : X,Y - "STEREO 70"
 * Sistem de referinta altimetric Z - "Marea NEAGRA"

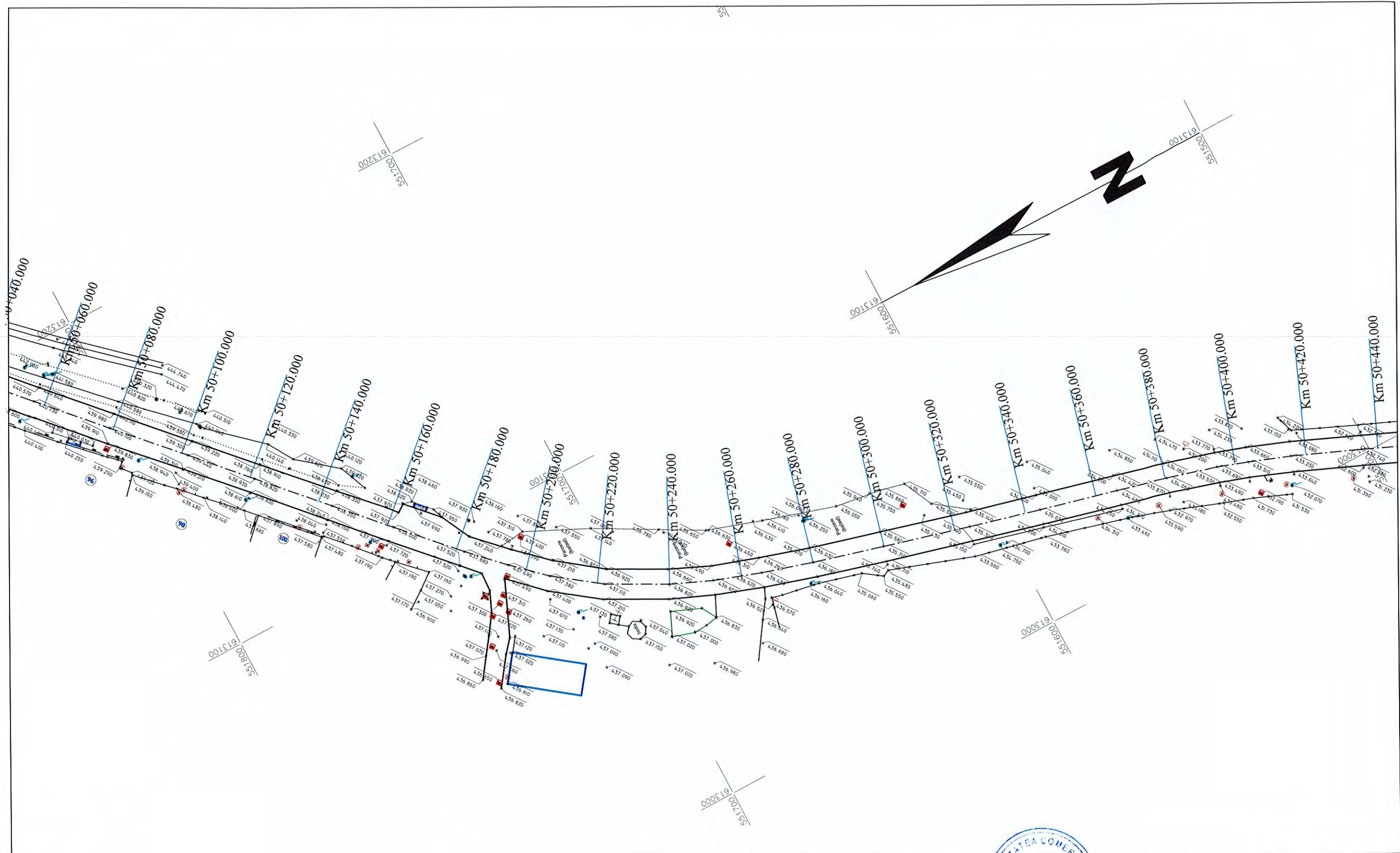
Asocierea:		S.C. ROUTTE CONSTRUCT S.R.L. S.C. RUTIER CONEX XXI S.R.L. S.C. EVALCONS TECH S.R.L.		Proiect:	DIVERSIFICAREA MOBILITATII URBANE IN MUNICIPIUL MOINESTI PE AXA NORD - SUD	PROIECT NR:	634/2022
				Beneficiar:	MUNICIPIUL MOINESTI	FAZA:	DOC. AVIZE
PROIECTAT	Ing. MATA IULIAN	SEMNTATURA		SCARA:	1:1000	Specialitatea: INFRASTRUCTURA RUTIERA	PLANSA:
VERIFICAT	Ing. DRELEA IGOR			DATA:	2022	TITLUL PLANSEI:	PS 18
SEF PROIECT	Ing. POPOUTANU CEZAR					PLAN DE SITUATIE <i>existent</i>	




NOTA :
 * Sistem de coordonate : X,Y - "STEREO 70"
 * Sistem de referinta altimetric Z - "Marea NEAGRA"


Asocierea:		S.C. ROUTTE CONSTRUCT S.R.L. S.C. RUTIER CONEX XXI S.R.L. S.C. EVALCONS TECH S.R.L.		Diversificarea Mobilitatii Urbane in Municipiul Moinești pe axa Nord - Sud		PROIECT NR: 634/2022	
		Beneficiar: MUNICIPIUL MOINEȘTI		Specialitatea: INFRASTRUCTURA RUTIERA TITLUL PLANȘEI:		FAZA: DOC. AVIZE	
PROIECTAT	Ing. MATA IULIAN	SEMNTATURA		SCARA:	PLAN DE SITUATIE <i>existent</i>	PLANSA: PS 19	
VERIFICAT	Ing. DRELEA IGOR	DATA:		1:1000			
SEF PROIECT	Ing. POPOUTANU CEZAR	2022					






NOTA :
 * Sistem de coordonate : X,Y - "STEREO 70"
 * Sistem de referinta altimetric Z - "Marea NEAGRA"

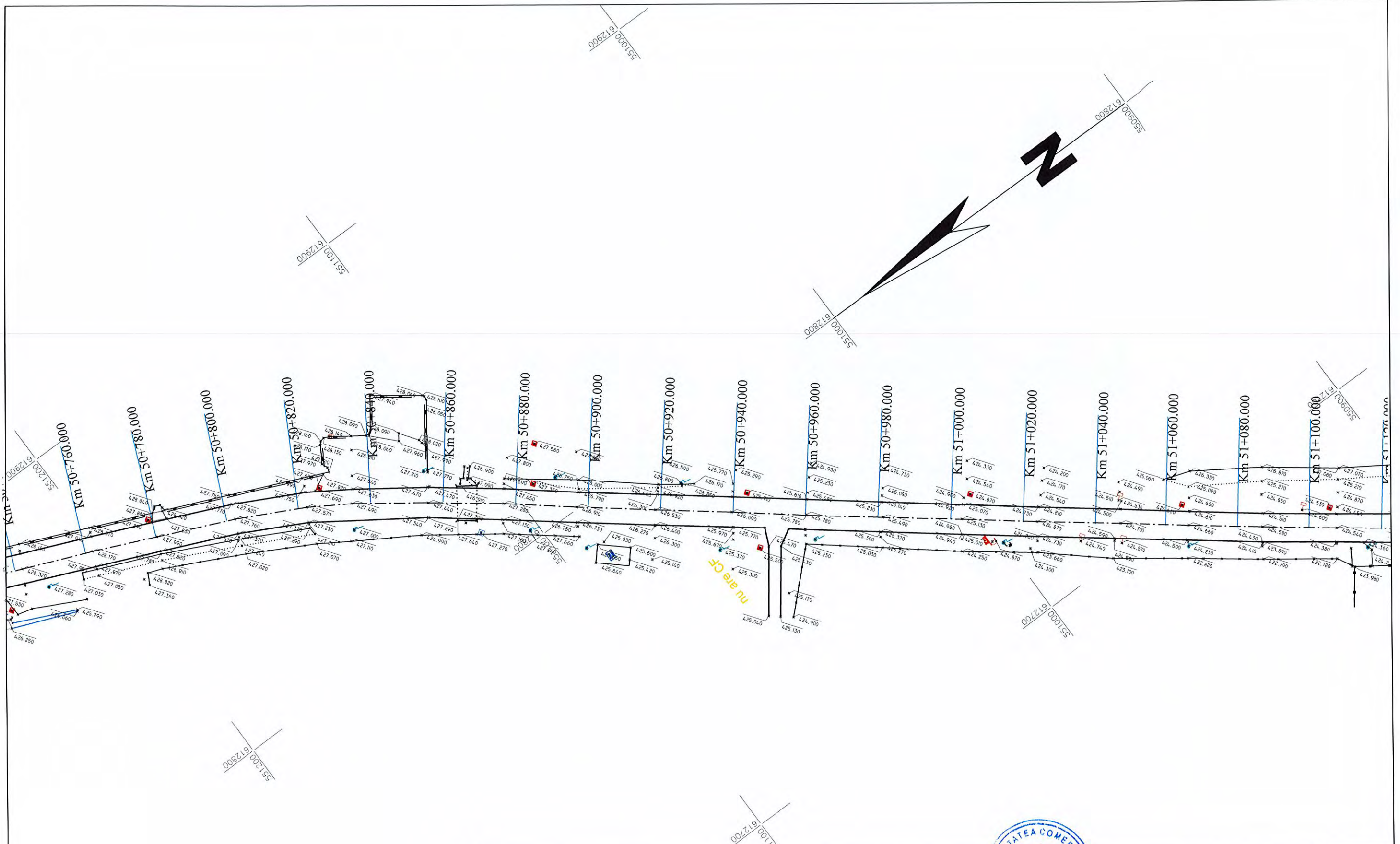
Asocierea:		S.C. ROUTE CONSTRUCT S.R.L. S.C. RUTIER CONEX XXI S.R.L. S.C. EVALCONS TECH S.R.L.		Proiect: DIVERSIFICAREA MOBILITATII URBAINE IN MUNICIPIUL MOINESTI PE AXA NORD - SUD Beneficiar: MUNICIPIUL MOINESTI	PROIECT NR: 634/2022
PROIECTAT	Ing. MATA IULIAN	SEMNTATURA		SCARA: 1:1000 DATA: 2022	FAZA: DOC. AVIZE
VERIFICAT	Ing. DRELEA IGOR	Specialitatea: INFRASTRUCTURA RUTIERA TITLUL PLANSEI: PLAN DE SITUATIE <i>existent</i>			PLANSA: PS 20
SEF PROIECT	Ing. POPOUTANU CEZAR				






NOTA :
 * Sistem de coordonate : X,Y - "STEREO 70"
 * Sistem de referinta altimetric Z - "Marea NEAGRA"

Asocierea:		S.C. ROUTE CONSTRUCT S.R.L. S.C. RUTIER CONEX XXI S.R.L. S.C. EVALCONS TECH S.R.L.		Proiect: DIVERSIFICAREA MOBILITATII URBAINE IN MUNICIPIUL MOINESTI PE AXA NORD - SUD Beneficiar: MUNICIPIUL MOINESTI	PROIECT NR: 634/2022
	NUMELE	SEMNTATURA	SCARA:	Specialitatea: INFRASTRUCTURA RUTIERA	FAZA:
PROIECTAT	Ing. MATA IULIAN		1:1000	TITLUL PLANSEI:	DOC. AVIZE
VERIFICAT	Ing. DRELEA IGOR		DATA:	PLAN DE SITUATIE	PLANSA:
SEF PROIECT	Ing. POPOUTANU CEZAR		2022	existent	PS 21



NOTA :
 * Sistem de coordonate : X,Y - "STEREO 70"
 * Sistem de referinta altimetric Z - "Marea NEAGRA"


Asocierea:		S.C. ROUTTE CONSTRUCT S.R.L. S.C. RUTIER CONEX XXI S.R.L. S.C. EVALCONS TECH S.R.L.		Proiect: DIVERSIFICAREA MOBILITATII URBANE IN MUNICIPIUL MOINESTI PE AXA NORD - SUD Beneficiar: MUNICIPIUL MOINESTI	PROIECT NR: 634/2022
PROIECTAT	Ing. MATA IULIAN	SEMNATURA		SCARA: 1:1000 DATA: 2022	FAZA: DOC. AVIZE
VERIFICAT	Ing. DRELEA IGOR	Specialitatea: INFRASTRUCTURA RUTIERA TITLUL PLANSEI: PLAN DE SITUATIE <i>existent</i>			PLANSA: PS 22
SEF PROIECT	Ing. POPOUTANU CEZAR				






NOTA :
 * Sistem de coordonate : X,Y - "STEREO 70"
 * Sistem de referinta altimetric Z - "Marea NEAGRA"

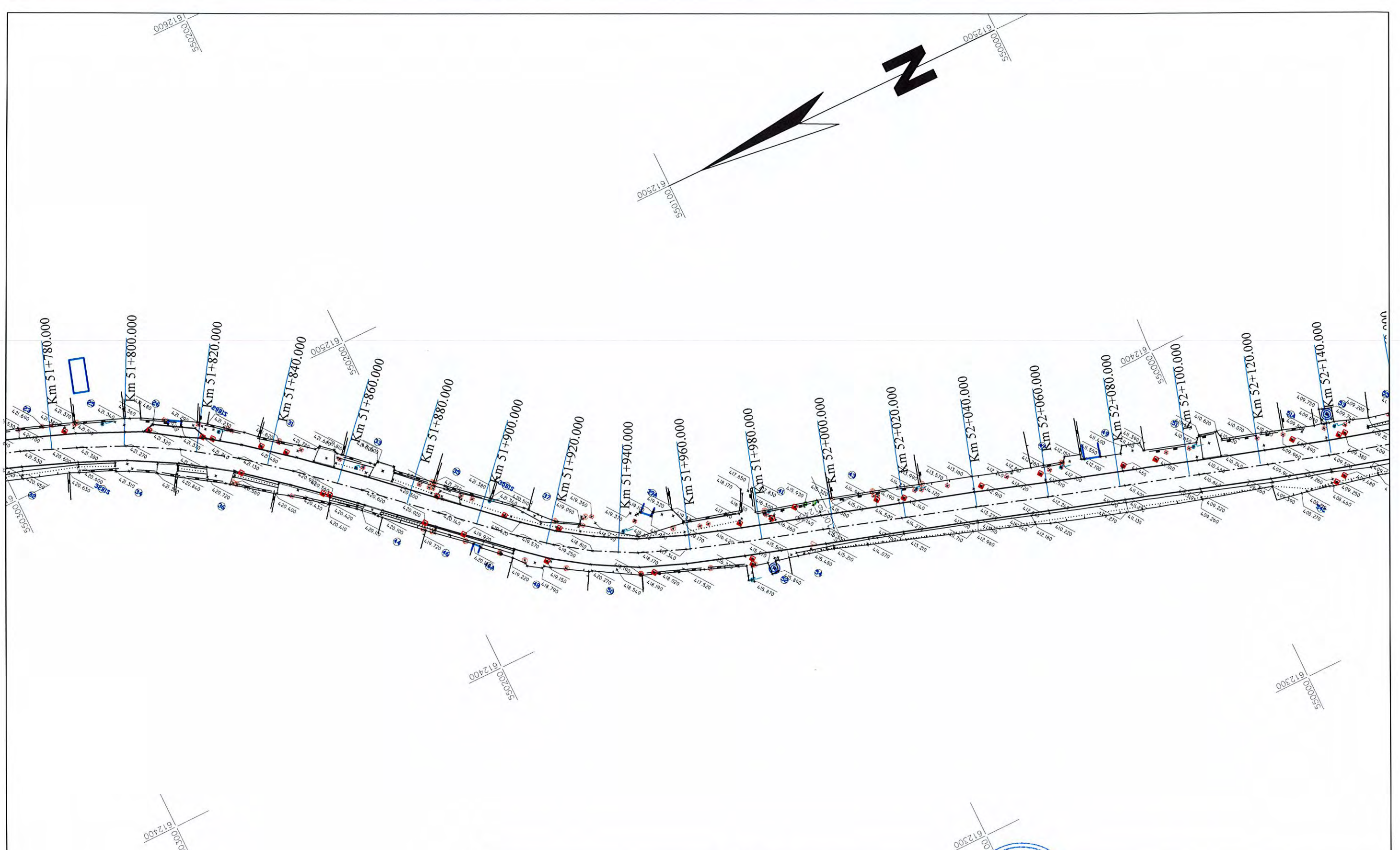
Asocierea:		S.C. ROUTTE CONSTRUCT S.R.L. S.C. RUTIER CONEX XXI S.R.L. S.C. EVALCONS TECH S.R.L.		Proiect:	DIVERSIFICAREA MOBILITATII URBAINE IN MUNICIPIUL MOINESTI PE AXA NORD - SUD	PROIECT NR: 634/2022
				Beneficiar:	MUNICIPIUL MOINESTI	FAZA: DOC. AVIZE
PROIECTAT	Ing. MATA IULIAN	SEMNATURA		SCARA:	1:1000	Specialitatea: INFRASTRUCTURA RUTIERA TITLUL PLANSEI:
VERIFICAT	Ing. DRELEA IGOR			DATA:	2022	PLAN DE SITUATIE <i>existent</i>
SEF PROIECT	Ing. POPOUTANU CEZAR					PLANSA: PS 23




NOTA :
 * Sistem de coordonate : X,Y - "STEREO 70"
 * Sistem de referinta altimetric Z - "Marea NEAGRA"

Asocierea:		S.C. ROUTTE CONSTRUCT S.R.L. S.C. RUTIER CONEX XXI S.R.L. S.C. EVALCONS TECH S.R.L.		Proiect: DIVERSIFICAREA MOBILITATII URABANE IN MUNICIPIUL MOINESTI PE AXA NORD - SUD Beneficiar: MUNICIPIUL MOINESTI	PROIECT NR: 634/2022
PROIECTAT	Ing. MATA IULIAN	SEMNATURA		SCARA: 1:1000 DATA: 2022	FAZA: DOC. AVIZE
VERIFICAT	Ing. DRELEA IGOR	Specialitatea: INFRASTRUCTURA RUTIERA TITLUL PLANSEI: PLAN DE SITUATIE existent			PLANSA: PS 24
SEF PROIECT	Ing. POPOUTANU CEZAR				

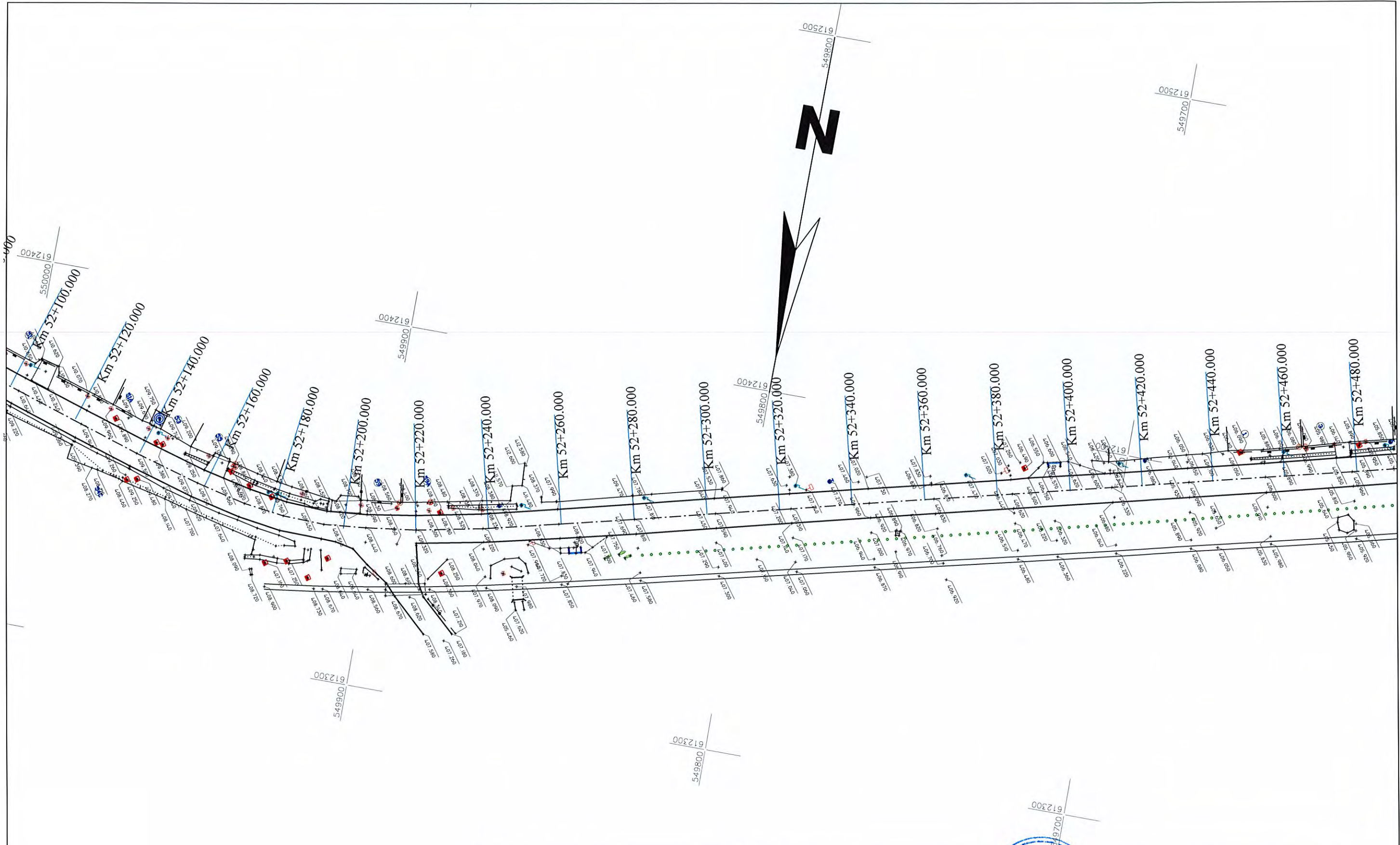




NOTA :
 * Sistem de coordonate : X,Y - "STEREO 70"
 * Sistem de referinta altimetric Z - "Marea NEAGRA"

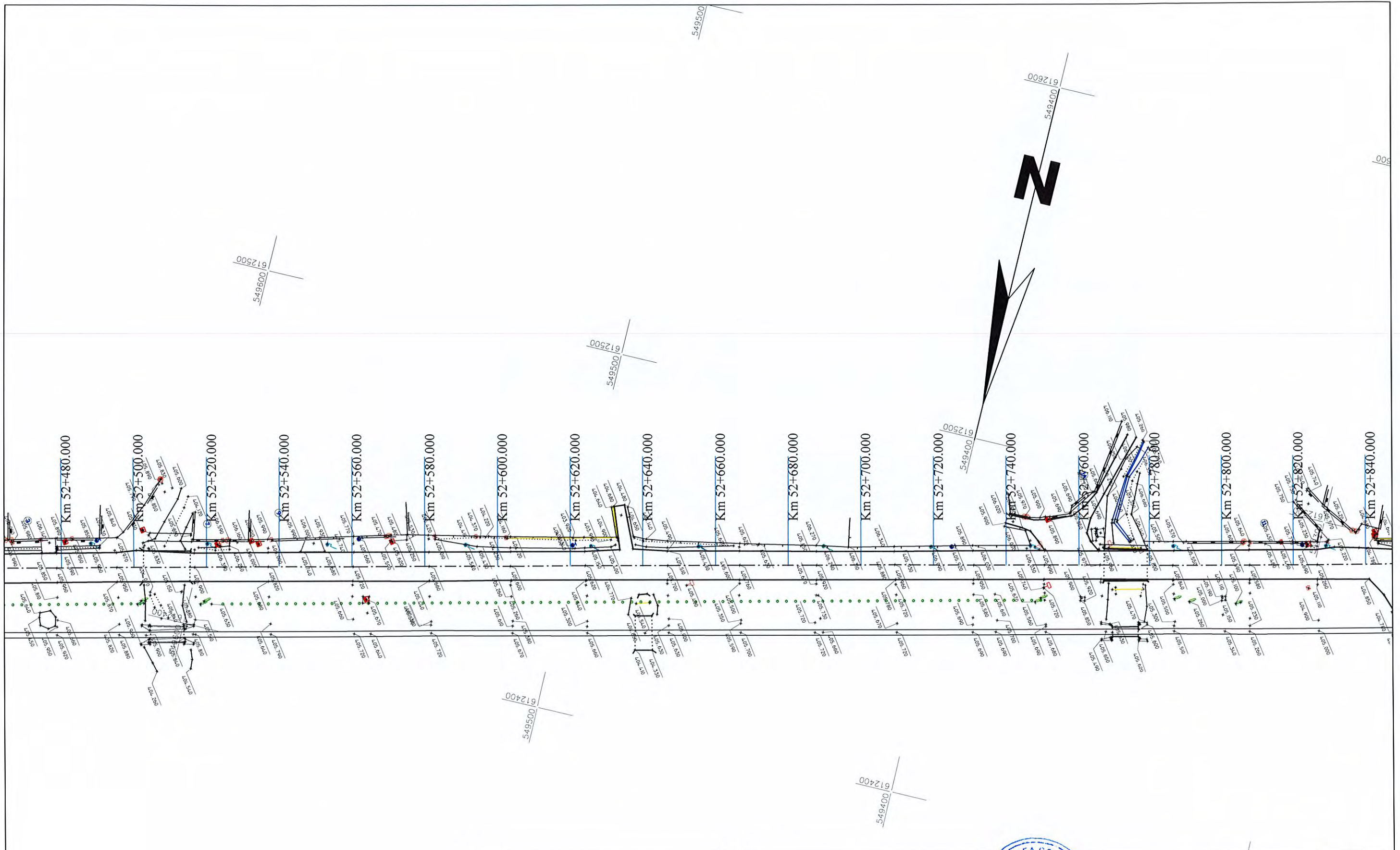
Asocierea: S.C. ROUTTE CONSTRUCT S.R.L. S.C. RUTIER CONEX XXI S.R.L. S.C. EVALCONS TECH S.R.L.		Proiect: DIVERSIFICAREA MOBILITATII URBADE IN MUNICIPIUL MOINESTI PE AXA NORD - SUD Beneficiar: MUNICIPIUL MOINESTI	PROIECT NR: 634/2022
PROIECTAT VERIFICAT SEF PROIECT	NUMELE Ing. MATA IULIAN Ing. DRELEA IGOR Ing. POPOUTANU CEZAR	SEMNATURA 	SCARA: 1:1000 DATA: 2022
Specialitatea: INFRASTRUCTURA RUTIERA TITLUL PLANSEI: PLAN DE SITUATIE existent			FAZA: DOC. AVIZE PLANSA: PS 25





NOTA :
 * Sistem de coordonate : X,Y - "STEREO 70"
 * Sistem de referinta altimetric Z - "Marea NEAGRA"

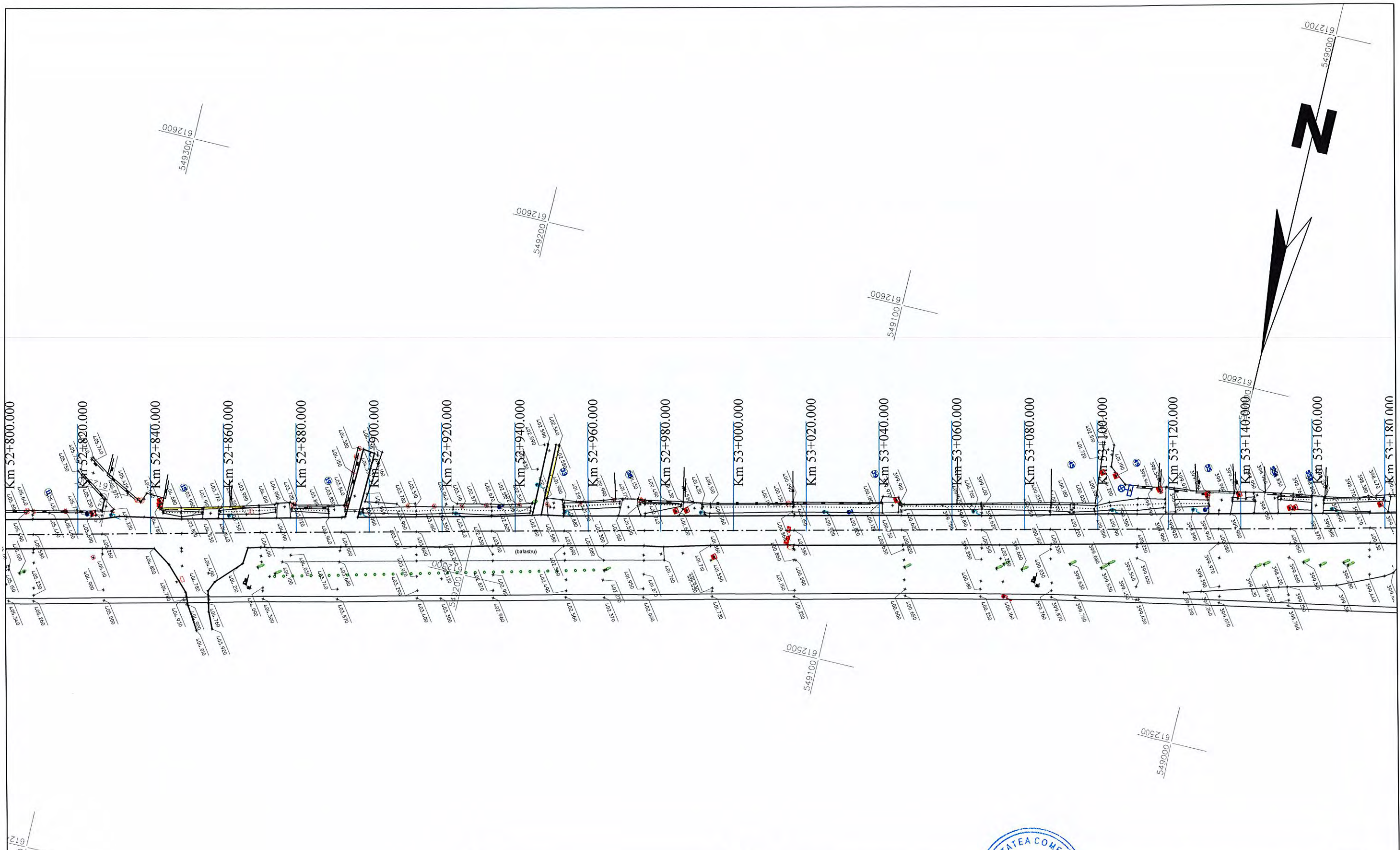
Asocierea:		S.C. ROUTTE CONSTRUCT S.R.L. ROUTTE S.C. RUTIER CONEX XXI S.R.L. CONSTRUCT S.C. EVALCONS TECH S.R.L.		Proiect:	DIVERSIFICAREA MOBILITATII URBA NE IN MUNICIPIUL MOINESTI PE AXA NORD - SUD	PROIECT NR: 634/2022
PROIECTAT	Ing. MATA IULIAN	SEMNATURA	[Signature]	SCARA:	1:1000	FAZA: DOC. AVIZE
VERIFICAT	Ing. DRELEA IGOR			DATA:	2022	PLANSA: PS 26
SEF PROIECT	Ing. POPOUTANU CEZAR					
				Beneficiar:	MUNICIPIUL MOINESTI	
				Specialitatea:	INFRASTRUCTURA RUTIERA	
				TITLUL PLANSEI: PLAN DE SITUATIE existent		



NOTA :
 * Sistem de coordonate : X,Y - "STEREO 70"
 * Sistem de referinta altimetric Z - "Marea NEAGRA"


Asocierea:		S.C. ROUTTE CONSTRUCT S.R.L. S.C. RUTIER CONEX XXI S.R.L. S.C. EVALCONS TECH S.R.L.		Proiect: DIVERSIFICAREA MOBILITĂȚII URBANE IN MUNICIPIUL MOINEȘTI PE AXA NORD - SUD Beneficiar: MUNICIPIUL MOINEȘTI	PROIECT NR: 634/2022
PROIECTAT	Ing. MATA IULIAN	SEMNATURA	SCARA:	Specialitatea: INFRASTRUCTURA RUTIERA	FAZA:
VERIFICAT	Ing. DRELEA IGOR		1:1000	TITLUL PLANSEI:	DOC. AVIZE
SEF PROIECT	Ing. POPOUTANU CEZAR		DATA:	PLAN DE SITUATIE existent	PLANSĂ:
			2022		PS 27





NOTA :
 * Sistem de coordonate : X,Y - "STEREO 70"
 * Sistem de referinta altimetric Z - "Marea NEAGRA"

Asocierea:		S.C. ROUTTE CONSTRUCT S.R.L. S.C. RUTIER CONEX XXI S.R.L. S.C. EVALCONS TECH S.R.L.		Proiect:	DIVERSIFICAREA MOBILITATII URBAINE IN MUNICIPIUL MOINESTI PE AXA NORD - SUD	PROIECT NR:	634/2022
				Beneficiar:	MUNICIPIUL MOINESTI	FAZA:	DOC. AVIZE
PROIECTAT	Ing. MATA IULIAN	SEMNATURA		SCARA:	1:1000	Specialitatea: INFRASTRUCTURA RUTIERA	PLANSA:
VERIFICAT	Ing. DRELEA IGOR			DATA:	2022	TITLUL PLANSEI:	PS 28
SEF PROIECT	Ing. POPOUTANU CEZAR			PLAN DE SITUATIE <i>existent</i>			



SFARSIT PROIECT km 53+515

NOTA :
 * Sistem de coordonate : X,Y - "STEREO 70"
 * Sistem de referinta altimetric Z - "Marea NEAGRA"

Asocierea:		S.C. ROUTTE CONSTRUCT S.R.L. S.C. RUTIER CONEX XXI S.R.L. S.C. EVALCONS TECH S.R.L.		Proiect: DIVERSIFICAREA MOBILITATII URBANE IN MUNICIPIUL MOINESTI PE AXA NORD - SUD	PROIECT NR: 634/2022
				Beneficiar: MUNICIPIUL MOINESTI	FAZA: DOC. AVIZE
PROIECTAT	Ing. MATĂ IULIAN	SEMNATURA	SCARA: 1:1000	Specialitatea: INFRASTRUCTURA RUTIERA	PLANSĂ: PS 29
VERIFICAT	Ing. DRELEA IGOR		DATA: 2022	TITLUL PLANSEI: PLAN DE SITUATIE existent	
SEF PROIECT	Ing. POPOUTANU CEZAR				