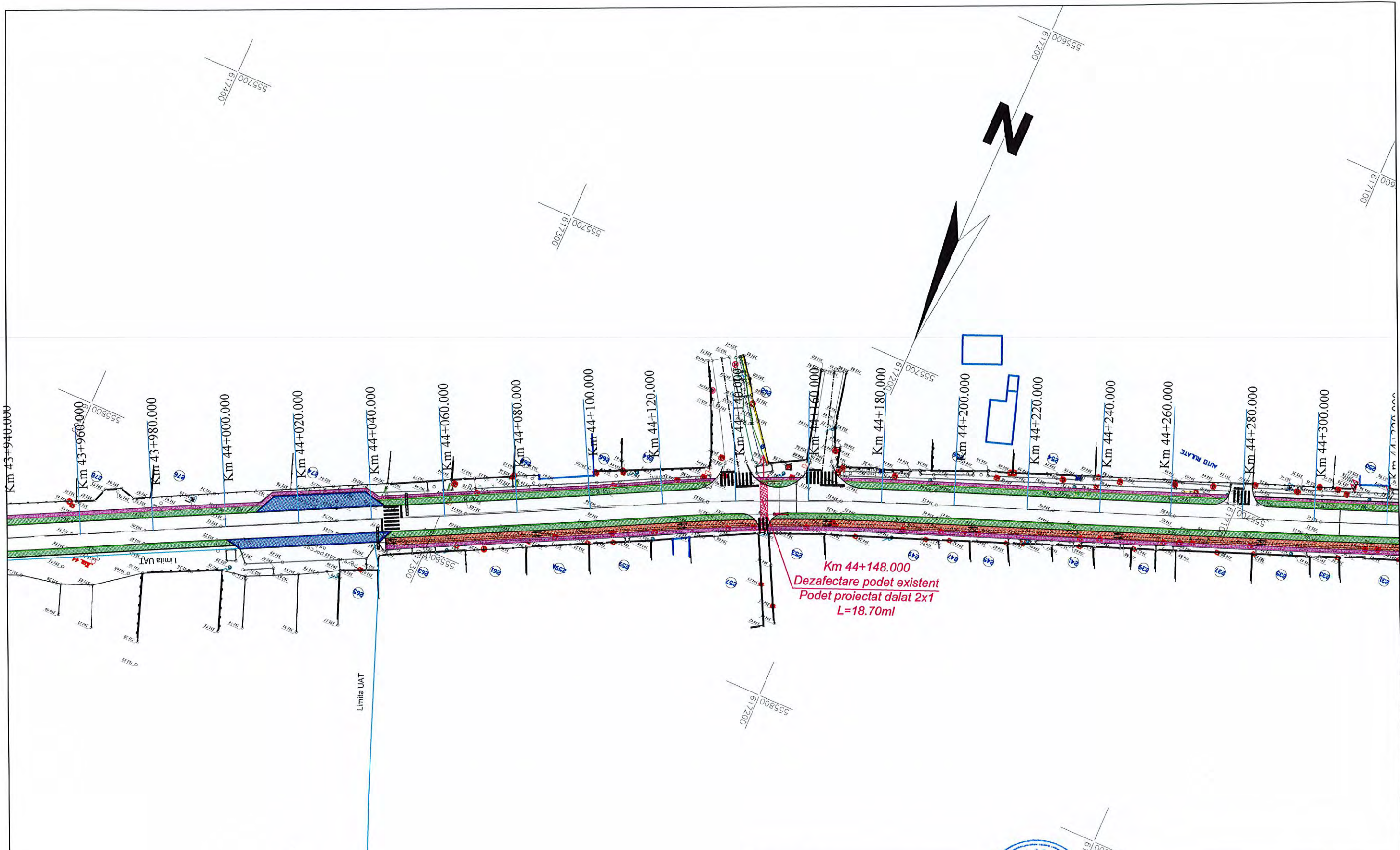


NOTA :
 * Sistem de coordonate : X,Y - "STEREO 70"
 * Sistem de referinta altimetric Z - "Marea NEAGRA"

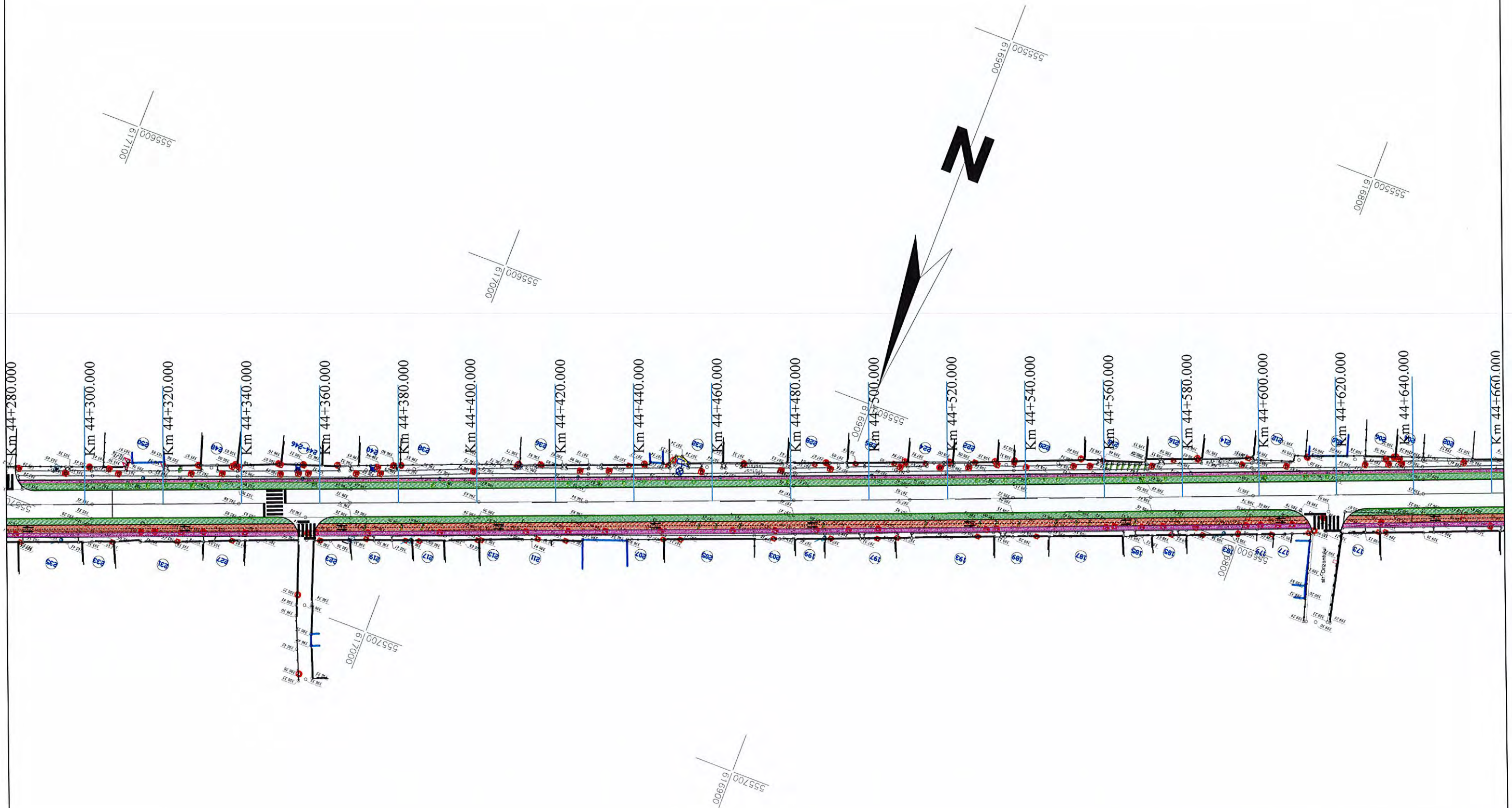
Asocierea:		S.C. ROUTTE CONSTRUCT S.R.L. S.C. RUTIER CONEX XXI S.R.L. S.C. EVALCONS TECH S.R.L.		Proiect:	DIVERSIFICAREA MOBILITATII URBANE IN MUNICIPIUL MOINESTI PE AXA NORD - SUD	PROIECT NR:	634/2022
				Beneficiar:	MUNICIPIUL MOINESTI	FAZA:	DOC. AVIZE
PROIECTAT	Ing. MATA IULIAN	SEMNATURA		SCARA:	1:1000	TITLUL PLANSEI:	PLANSA:
VERIFICAT	Ing. DRELEA IGOR			DATA:	2022	PLAN DE SITUATIE <i>proiectat</i>	PS 1
SEF PROIECT	Ing. POPOUTANU CEZAR						



Km 44+148.000
 Dezafectare podet existent
 Podet proiectat dalat 2x1
 L=18.70ml

NOTA :
 * Sistem de coordonate : X,Y - "STEREO 70"
 * Sistem de referinta altimetric Z - "Marea NEAGRA"

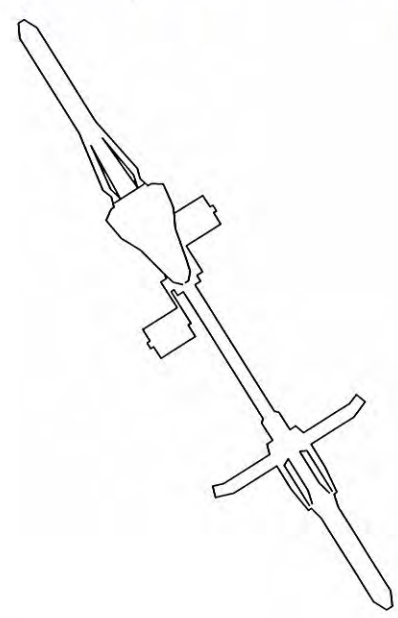
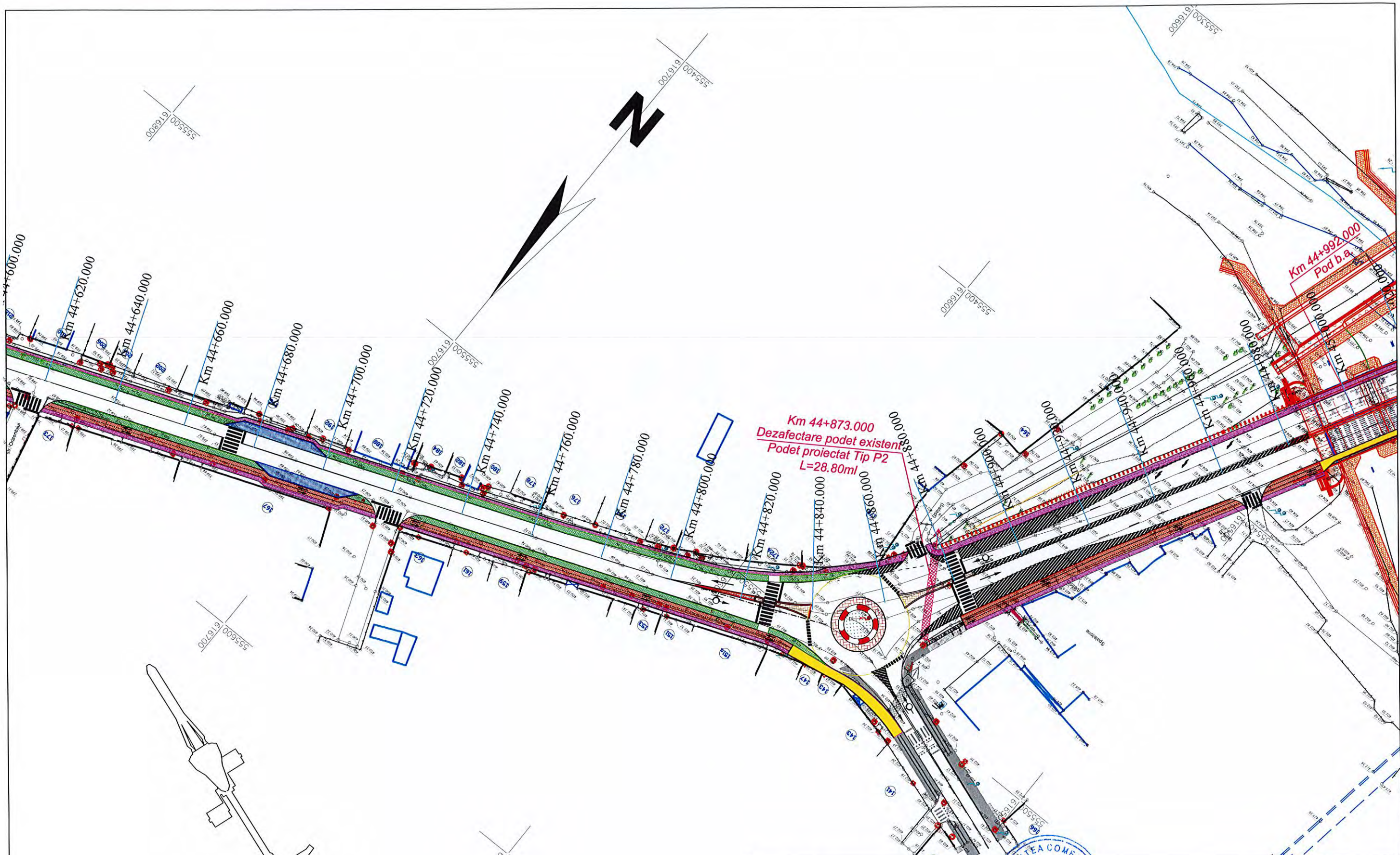
Asocierea: S.C. ROUTE CONSTRUCT S.R.L. S.C. RUTIER CONEX XXI S.R.L. S.C. EVALCONS TECH S.R.L.			Proiect: DIVERSIFICAREA MOBILITATII URBA NE IN MUNICIPIUL MOINESTI PE AXA NORD - SUD	PROIECT NR: 634/2022	
PROIECTAT	Ing. MATA IULIAN	SEMNATURA 	SCARA: 1:1000	Specialitatea: INFRASTRUCTURA RUTIERA TITLUL PLANSEI: PLAN DE SITUATIE proiectat	
VERIFICAT	Ing. DRELEA IGOR				FAZA: DOC. AVIZE
SEF PROIECT	Ing. POPOUTANU CEZAR				PLANSA: PS 2



NOTA :
 * Sistem de coordonate : X,Y - "STEREO 70"
 * Sistem de referinta altimetric Z - "Marea NEAGRA"

Asocierea:		S.C. ROUTTE CONSTRUCT S.R.L. S.C. RUTIER CONEX XXI S.R.L. S.C. EVALCONS TECH S.R.L.		Proiect:	DIVERSIFICAREA MOBILITATII URBAINE IN MUNICIPIUL MOINESTI PE AXA NORD - SUD	PROIECT NR:	634/2022
				Beneficiar:	MUNICIPIUL MOINESTI	FAZA:	DOC. AVIZE
PROIECTAT	Ing. MATA IULIAN	SEMNATURA	[Signature]	SCARA:	1:1000	Specialitatea: INFRASTRUCTURA RUTIERA TITLUL PLANSEI:	
VERIFICAT	Ing. DRELEA IGOR			DATA:	2022	PLAN DE SITUATIE <i>proiectat</i>	
SEF PROIECT	Ing. POPOUTANU CEZAR					PLANSA:	PS 3

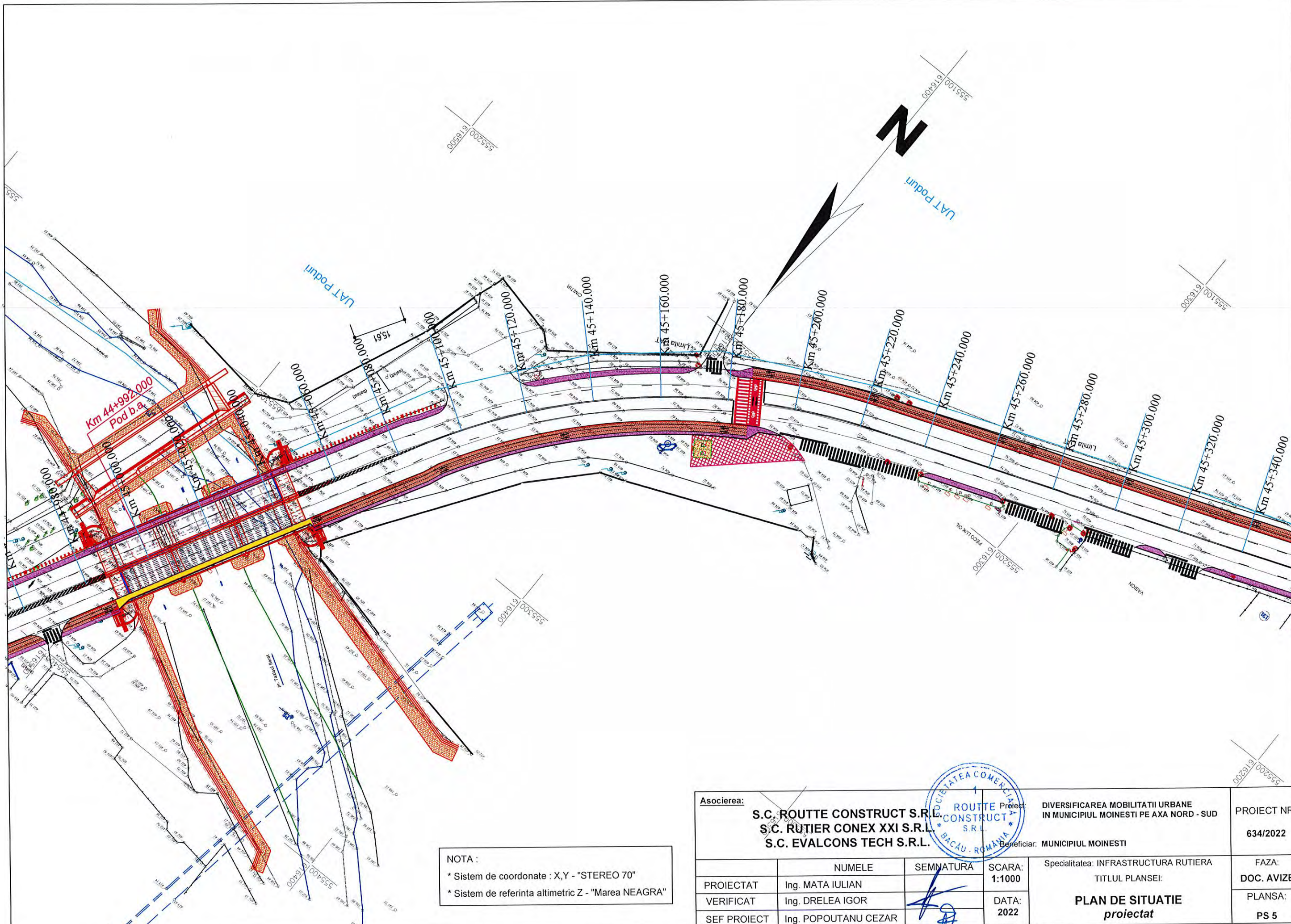




NOTA :
 * Sistem de coordonate : X,Y - "STEREO 70"
 * Sistem de referinta altimetric Z - "Marea NEAGRA"


Asocierea:		S.C. ROUTTE CONSTRUCT S.R.L. S.C. RUTIER CONEX XXI S.R.L. S.C. EVALCONS TECH S.R.L.		Proiect:	DIVERSIFICAREA MOBILITATII URBANE IN MUNICIPIUL MOINESTI PE AXA NORD - SUD	PROIECT NR:	634/2022
					Beneficiar: MUNICIPIUL MOINESTI	FAZA:	DOC. AVIZE
PROIECTAT	Ing. MATA IULIAN	SEMNTATURA		SCARA:	1:1000	Specialitatea: INFRASTRUCTURA RUTIERA	
VERIFICAT	Ing. DRELEA IGOR			DATA:	2022	TITLUL PLANSEI:	
SEF PROIECT	Ing. POPOUTANU CEZAR					PLAN DE SITUATIE <i>proiectat</i>	
						PLANSA: PS 4	

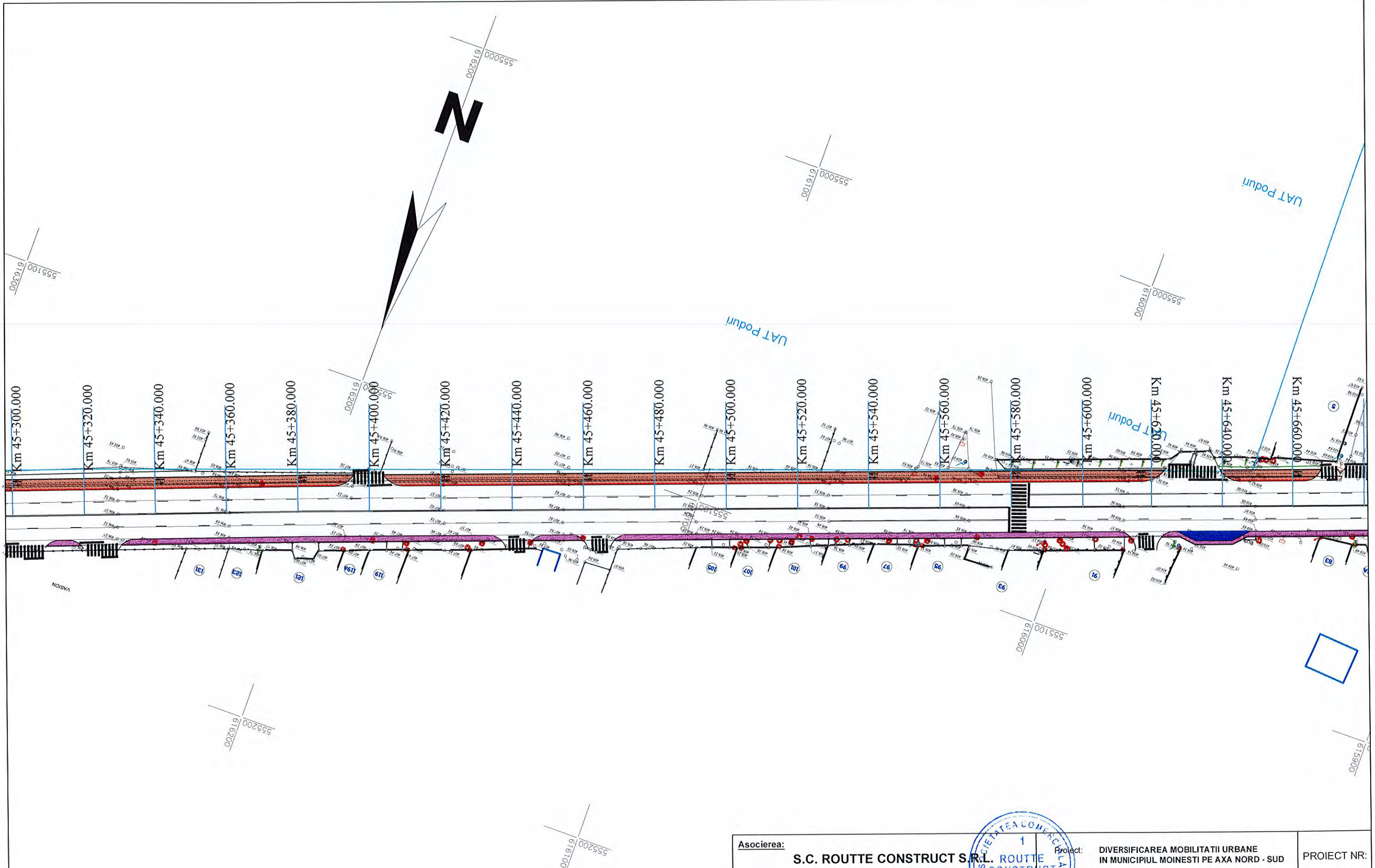




NOTA :
 * Sistem de coordonate : X,Y - "STEREO 70"
 * Sistem de referinta altimetric Z - "Marea NEAGRA"

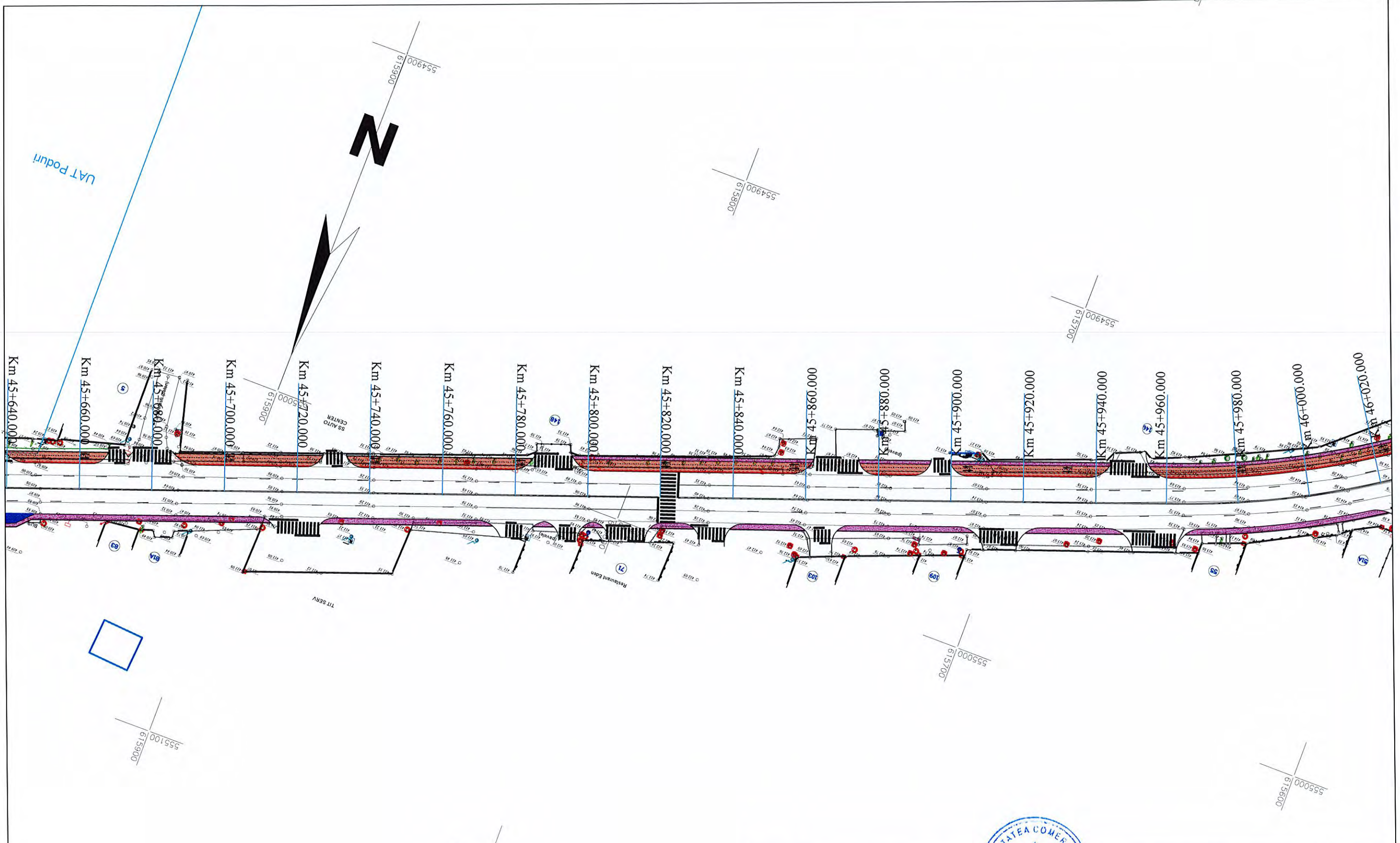
Asocierea:		S.C. ROUTE CONSTRUCT S.R.L. S.C. RUTIER CONEX XXI S.R.L. S.C. EVALCONS TECH S.R.L.		Proiect: DIVERSIFICAREA MOBILITATII URBANE IN MUNICIPIUL MOINESTI PE AXA NORD - SUD Beneficiar: MUNICIPIUL MOINESTI	PROIECT NR: 634/2022
PROIECTAT	Ing. MATA IULIAN	SEMNATURA	SCARA: 1:1000	Specialitatea: INFRASTRUCTURA RUTIERA	FAZA: DOC. AVIZE
VERIFICAT	Ing. DRELEA IGOR		DATA: 2022	TITLUL PLANSEI:	PLANSA: PS 5
SEF PROIECT	Ing. POPOUTANU CEZAR			PLAN DE SITUATIE proiectat	





NOTA :
 * Sistem de coordonate : X,Y - "STEREO 70"
 * Sistem de referinta altimetric Z - "Marea NEAGRA"

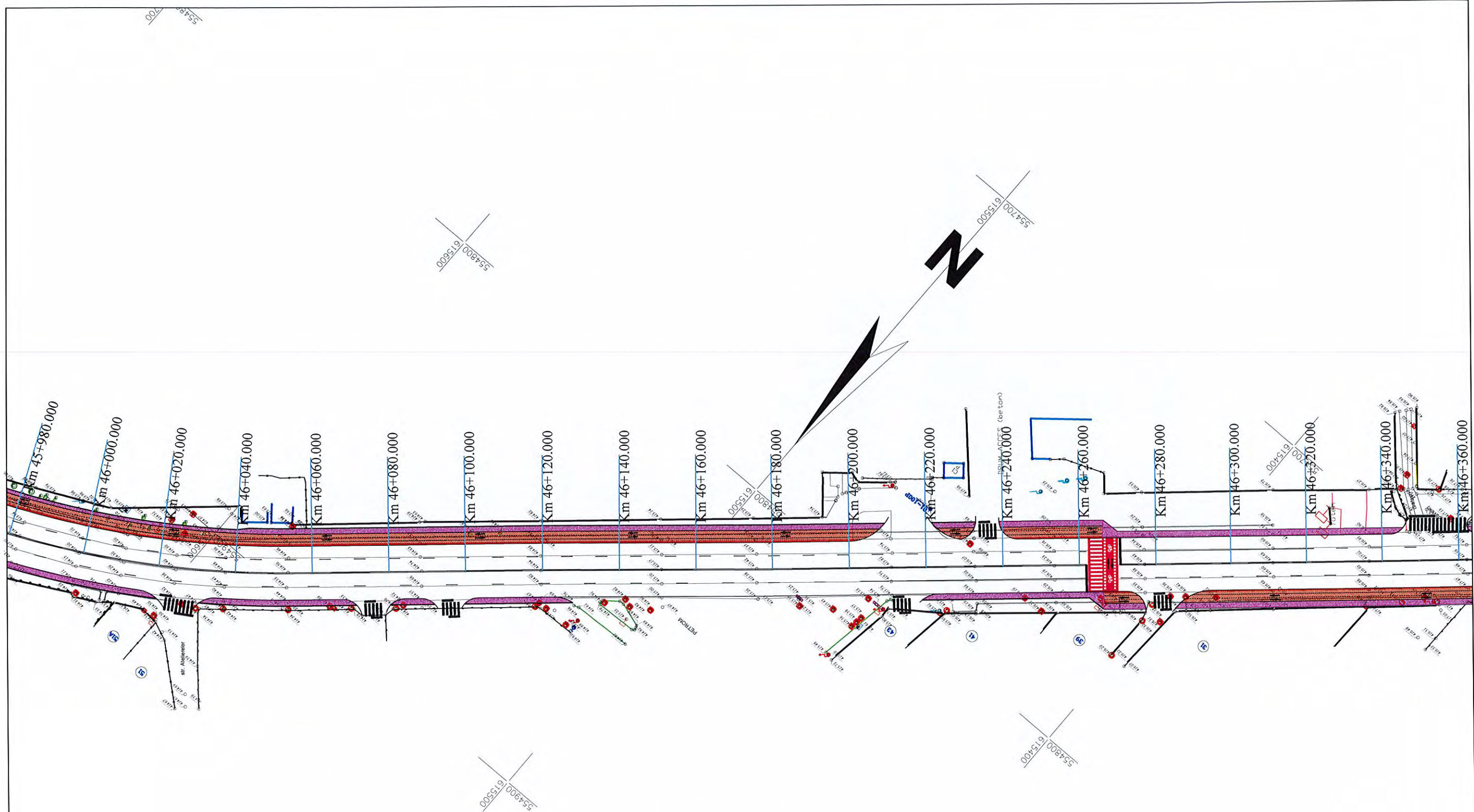
Asocierea:		S.C. ROUTTE CONSTRUCT S.R.L. S.C. RUTIER CONEX XXI S.R.L. S.C. EVALCONS TECH S.R.L.		Proiect: DIVERSIFICAREA MOBILITATII URBANE IN MUNICIPIUL MOINESTI PE AXA NORD - SUD Beneficiar: MUNICIPIUL MOINESTI	PROIECT NR: 634/2022
	NUMELE	SEMNAURA	SCARA:	Specialitatea: INFRASTRUCTURA RUTIERA	FAZA:
PROIECTAT	Ing. MATA IULIAN		1:1000	TITLUL PLANSEI:	DOC. AVIZE
VERIFICAT	Ing. DRELEA IGOR		DATA:	PLAN DE SITUATIE	PLANSA:
SEF PROIECT	Ing. POPOUTANU CEZAR		2022	proiectat	PS 6



NOTA :
 * Sistem de coordonate : X,Y - "STEREO 70"
 * Sistem de referinta altimetric Z - "Marea NEAGRA"

Asocierea:		S.C. ROUTTE CONSTRUCT S.R.L. S.C. RUTIER CONEX XXI S.R.L. S.C. EVALCONS TECH S.R.L.		Proiect: DIVERSIFICAREA MOBILITATII URBAINE IN MUNICIPIUL MOINESTI PE AXA NORD - SUD Beneficiar: MUNICIPIUL MOINESTI	PROIECT NR: 634/2022	
PROIECTAT	Ing. MATA IULIAN	SEMNATURA		SCARA: 1:1000 DATA: 2022	FAZA: DOC. AVIZE	
VERIFICAT	Ing. DRELEA IGOR				Specialitatea: INFRASTRUCTURA RUTIERA TITLUL PLANSEI: PLAN DE SITUATIE <i>proiectat</i>	PLANSA: PS 7
SEF PROIECT	Ing. POPOUTANU CEZAR					

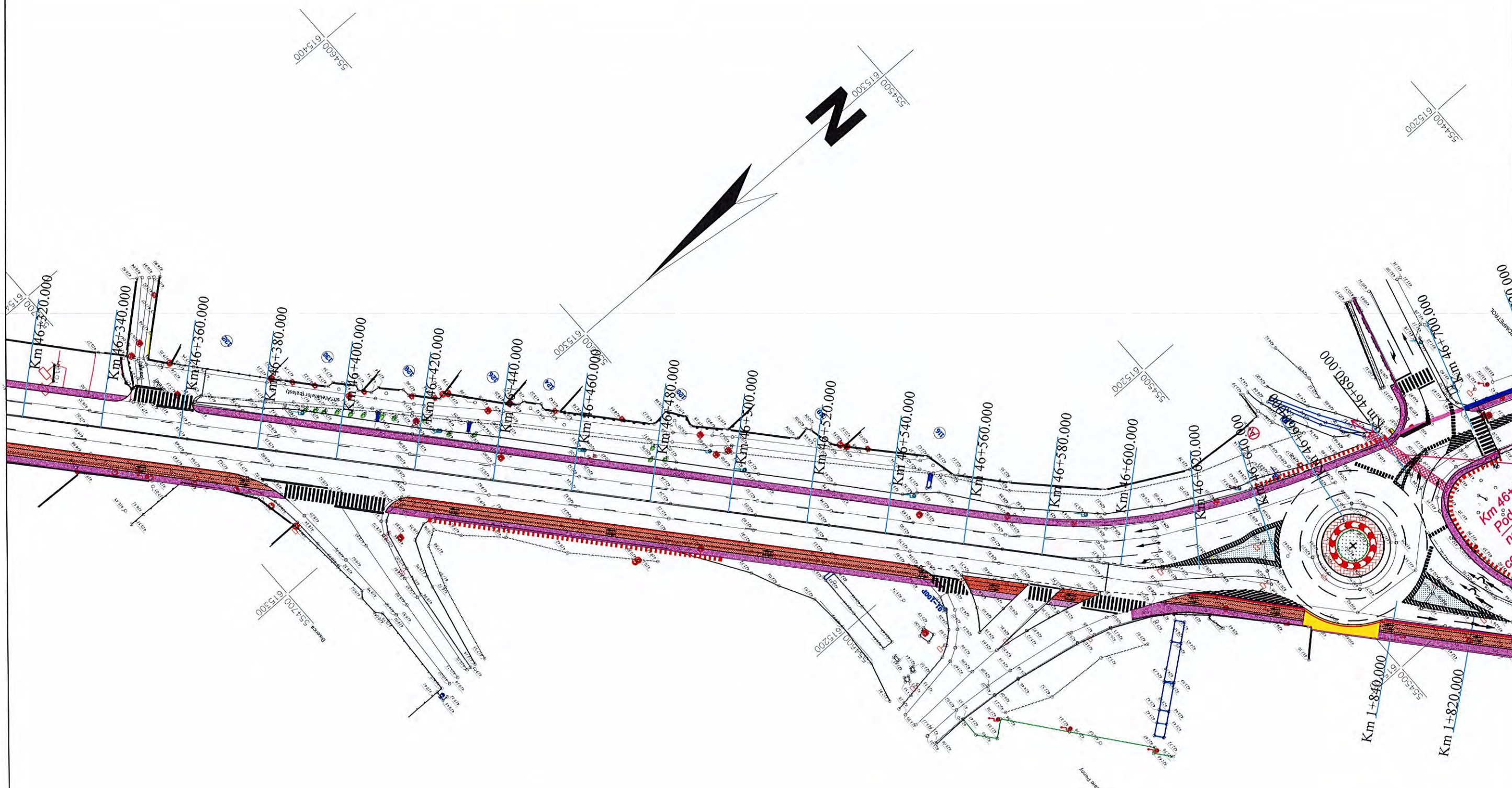




NOTA :
 * Sistem de coordonate : X,Y - "STEREO 70"
 * Sistem de referinta altimetric Z - "Marea NEAGRA"

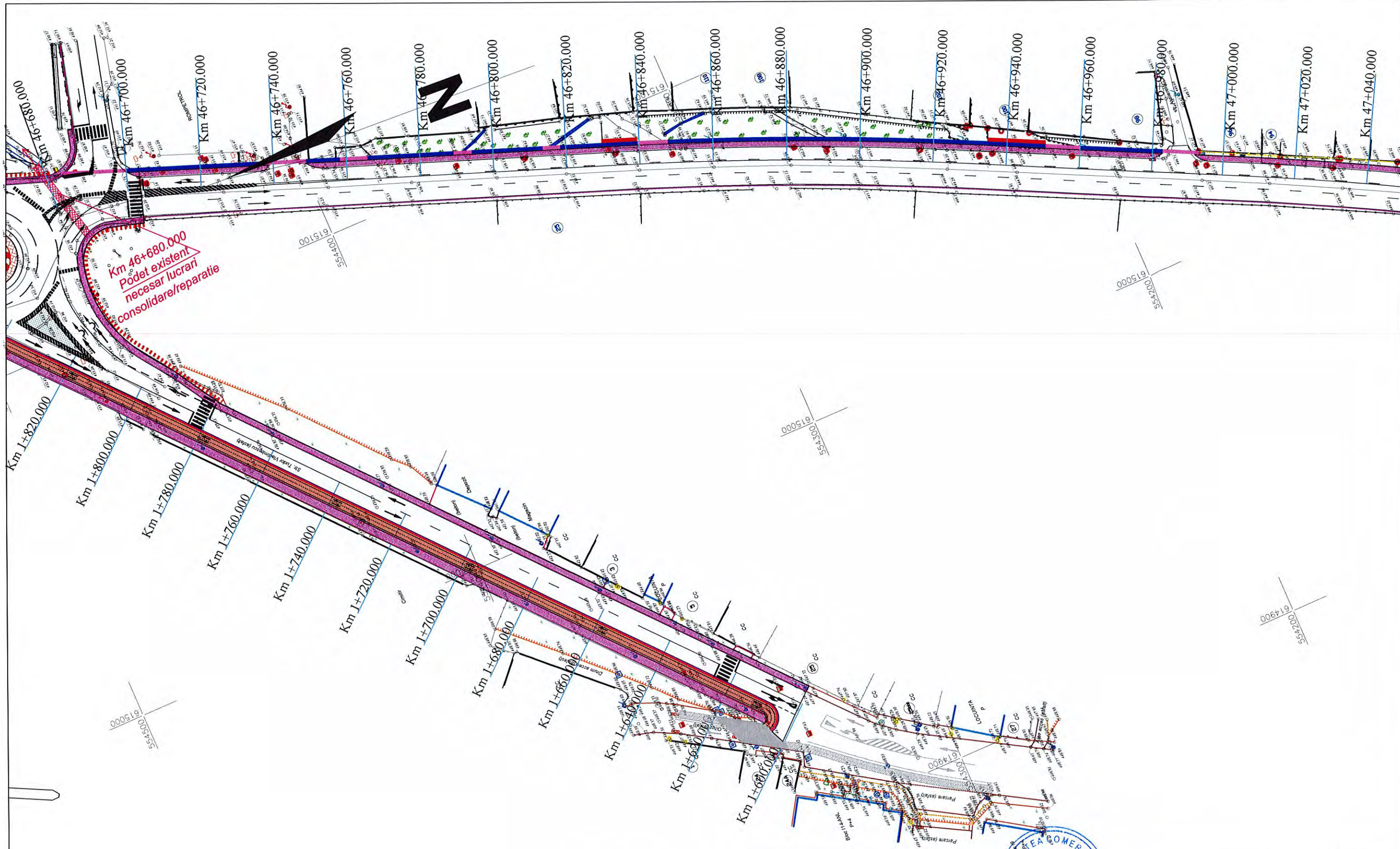
Asocierea:		S.C. ROUTTE CONSTRUCT S.R.L. S.C. ROUTTE CONSTRUCT S.R.L. S.C. EVALCONS TECH S.R.L.		Proiect:	DIVERSIFICAREA MOBILITATII URBANE IN MUNICIPIUL MOINESTI PE AXA NORD - SUD	PROIECT NR:	634/2022
				Beneficiar:	MUNICIPIUL MOINESTI	FAZA:	DOC. AVIZE
PROIECTAT	Ing. MATA IULIAN	SEMNTATURA		SCARA:	1:1000	Specialitatea:	INFRASTRUCTURA RUTIERA
VERIFICAT	Ing. DRELEA IGOR			DATA:	2022	TITLUL PLANSEI	
SEF PROIECT	Ing. POPOUTANU CEZAR					PLAN DE SITUATIE <i>proiectat</i>	
						PLANSA: PS 8	





NOTA :
 * Sistem de coordonate : X,Y - "STEREO 70"
 * Sistem de referinta altimetric Z - "Marea NEAGRA"


Asocierea:		S.C. ROUTTE CONSTRUCT S.R.L. S.C. RUTIER CONEX XXI S.R.L. S.C. EVALCONS TECH S.R.L.		Proiect:	DIVERSIFICAREA MOBILITATII URBANE IN MUNICIPIUL MOINESTI PE AXA NORD - SUD	PROIECT NR:	634/2022
				Beneficiar:	MUNICIPIUL MOINESTI	FAZA:	DOC. AVIZE
PROIECTAT	Ing. MATA IULIAN	SEMNAURA		SCARA:	Specialitatea: INFRASTRUCTURA RUTIERA TITLUL PLANSEI:	PLANSA:	PS 9
VERIFICAT	Ing. DRELEA IGOR			DATA:	PLAN DE SITUATIE <i>proiectat</i>		
SEF PROIECT	Ing. POPOUTANU CEZAR			2022			

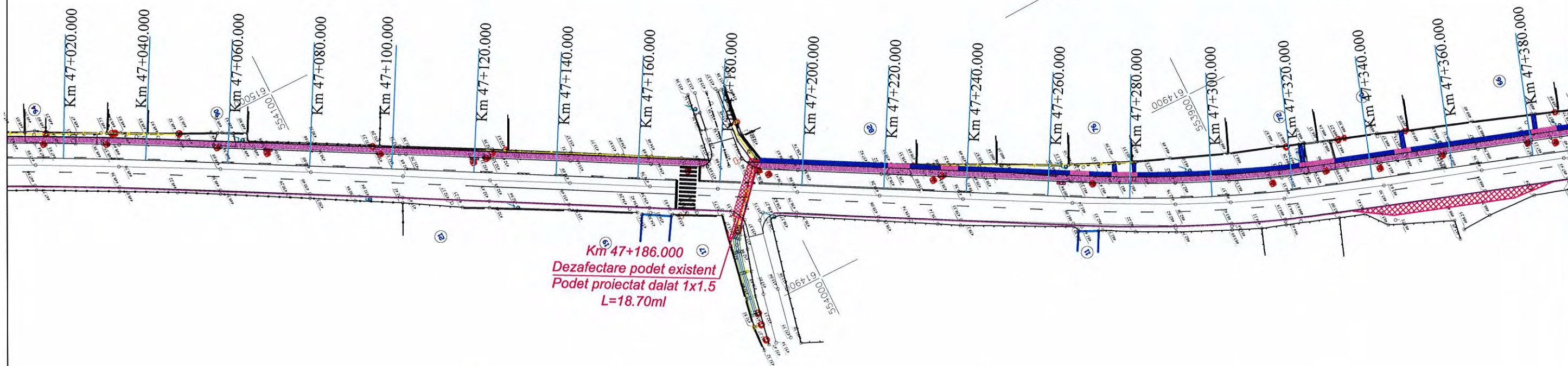


Km 46+680.000
Podet existent
necesari lucrari
consolidare/reparatie

NOTA :
* Sistem de coordonate : X,Y - "STEREO 70"
* Sistem de referinta altimetric Z - "Marea NEAGRA"

Asocierea:		S.C. ROUTE CONSTRUCT S.R.L. S.C. RUTIER CONEX XXI S.R.L. S.C. EVALCONS TECH S.R.L.		Proiect:	DIVERSIFICAREA MOBILITATII URBANE IN MUNICIPIUL MOINESTI PE AXA NORD - SUD	PROIECT NR:	634/2022
				Beneficiar:	MUNICIPIUL MOINESTI	FAZA:	DOC. AVIZE
PROIECTAT	Ing. MATA IULIAN	SEMNATURA		SCARA:	1:1000	Specialitatea: INFRASTRUCTURA RUTIERA TITLUL PLANSEI:	
VERIFICAT	Ing. DRELEA IGOR			DATA:	2022	PLAN DE SITUATIE proiectat	
SEF PROIECT	Ing. POPOUTANU CEZAR					PLANSA:	PS 10

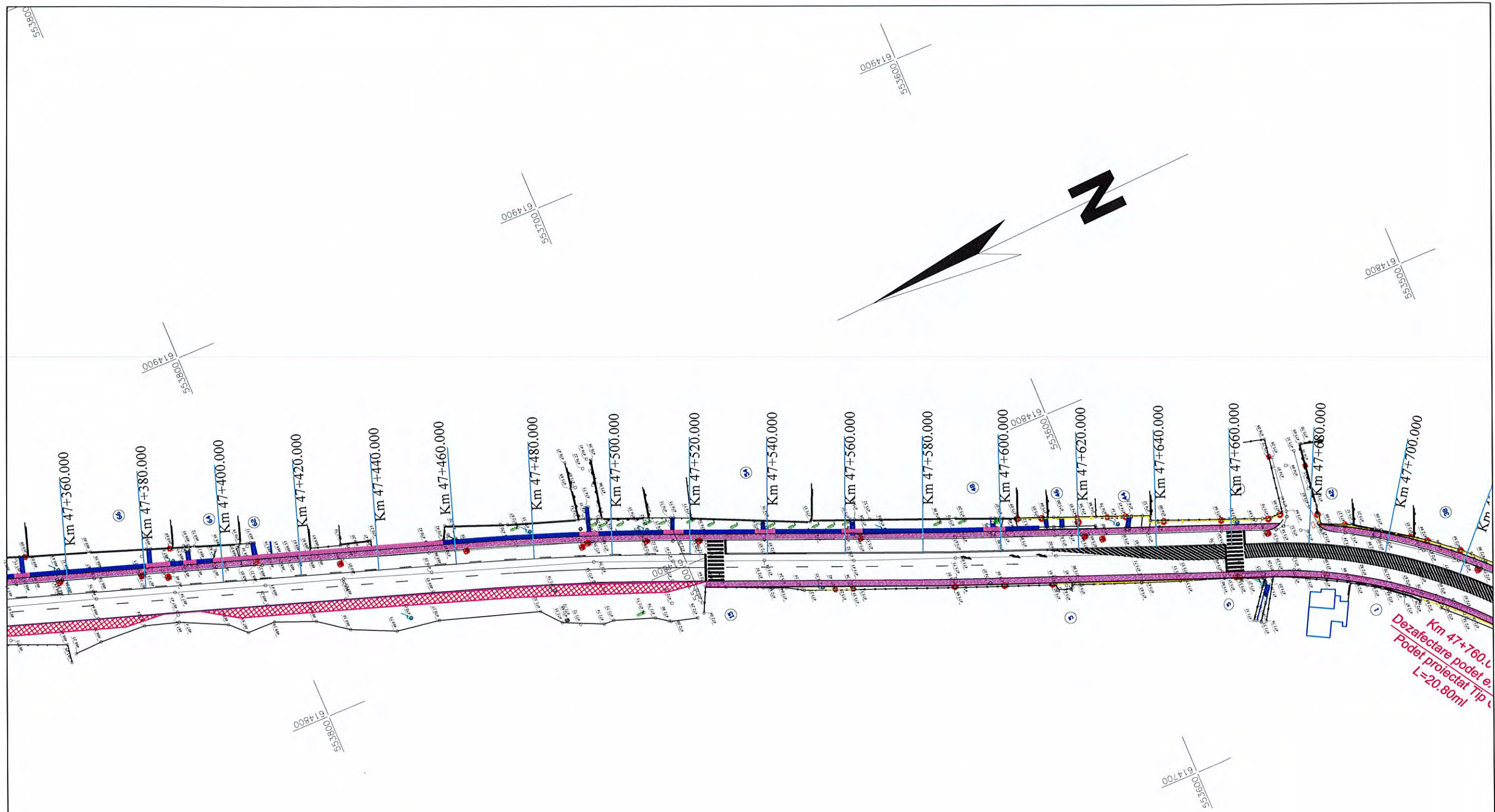




Km 47+186.000
 Dezafectare podet existent
 Podet proiectat dalat 1x1.5
 L=18.70ml

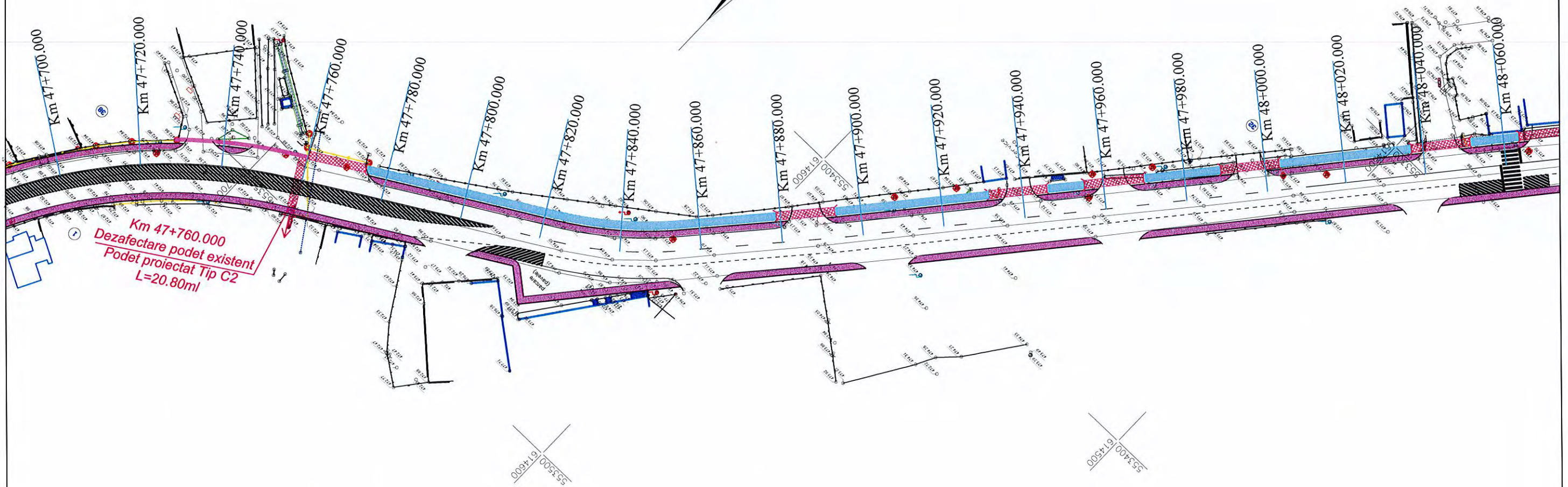
NOTA :
 * Sistem de coordonate : X,Y - "STEREO 70"
 * Sistem de referinta altimetric Z - "Marea NEAGRA"

Asocierea:		S.C. ROUTE CONSTRUCT S.R.L. S.C. RUTIER CONEX XXI S.R.L. S.C. EVALCONS TECH S.R.L.		Proiect:	DIVERSIFICAREA MOBILITATII URBANE IN MUNICIPIUL MOINESTI PE AXA NORD - SUD	PROIECT NR:	634/2022
				Beneficiar:	MUNICIPIUL MOINESTI	FAZA:	DOC. AVIZE
PROIECTAT	Ing. MATA IULIAN	SEMNATURA	[Signature]	SCARA:	1:1000	Specialitatea: INFRASTRUCTURA RUTIERA	
VERIFICAT	Ing. DRELEA IGOR			DATA:	2022	TITLUL PLANSEI: PLAN DE SITUATIE <i>proiectat</i>	
SEF PROIECT	Ing. POPOUTANU CEZAR					PLANSA:	PS 11



NOTA :
 * Sistem de coordonate : X,Y - "STEREO 70"
 * Sistem de referinta altimetric Z - "Marea NEAGRA"

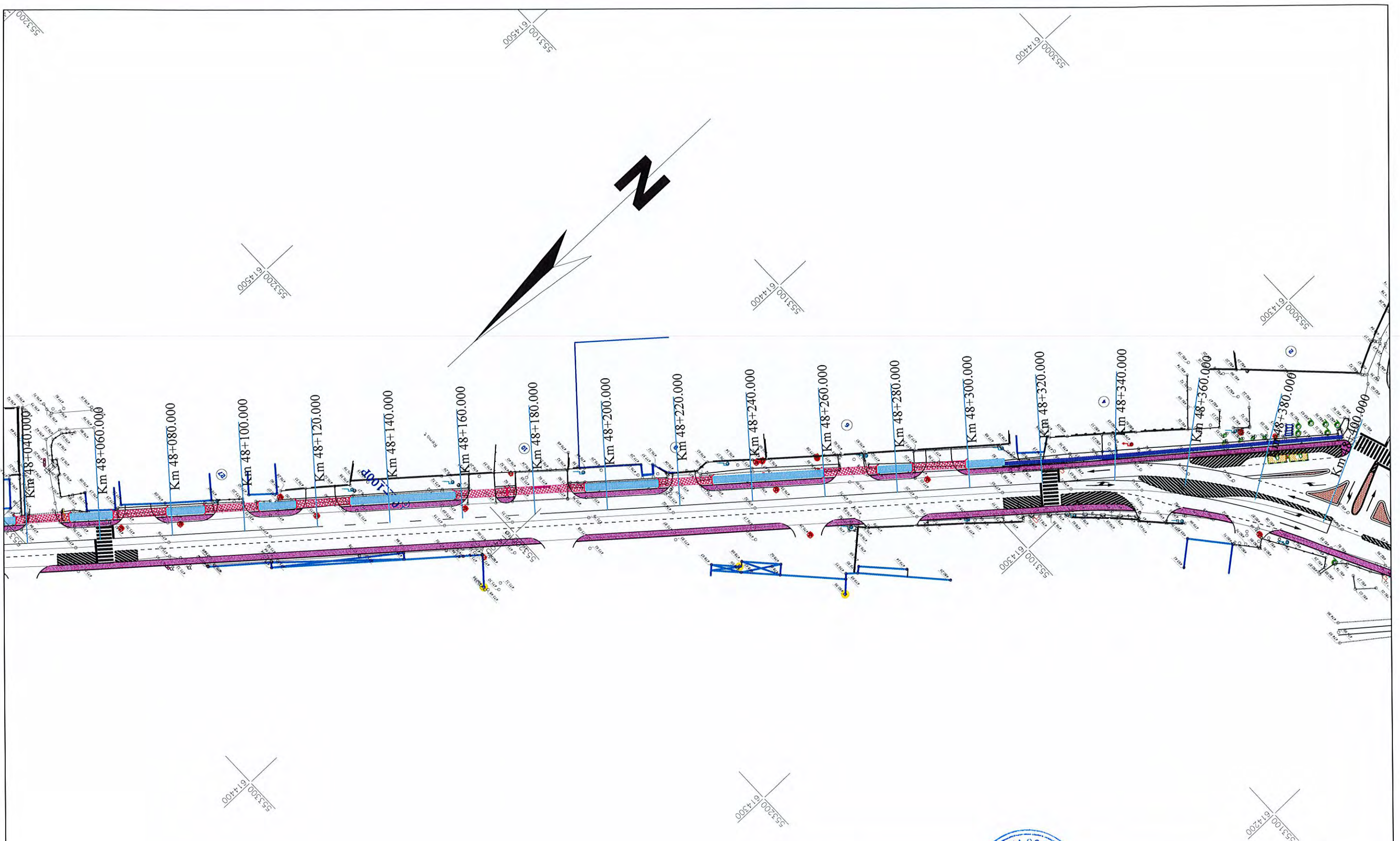
Asocierea:		S.C. ROUTTE CONSTRUCT S.R.L. S.C. RUTIER CONEX XXI S.R.L. S.C. EVALCONS TECH S.R.L.		Proiect:	DIVERSIFICAREA MOBILITATII URBAINE IN MUNICIPIUL MOINESTI PE AXA NORD - SUD	PROIECT NR:	634/2022
				Beneficiar:	MUNICIPIUL MOINESTI	FAZA:	DOC. AVIZE
PROIECTAT	Ing. MATA IULIAN	SEMNATURA		SCARA:	1:1000	Specialitatea: INFRASTRUCTURA RUTIERA	
VERIFICAT	Ing. DRELEA IGOR			DATA:	2022	TITLUL PLANSEI:	PLANSA:
SEF PROIECT	Ing. POPOUTANU CEZAR					PLAN DE SITUATIE <i>proiectat</i>	PS 12



Km 47+760.000
 Dezafectare podet existent
 Podet proiectat Tip C2
 L=20.80m

NOTA :
 * Sistem de coordonate : X,Y - "STEREO 70"
 * Sistem de referinta altimetric Z - "Marea NEAGRA"

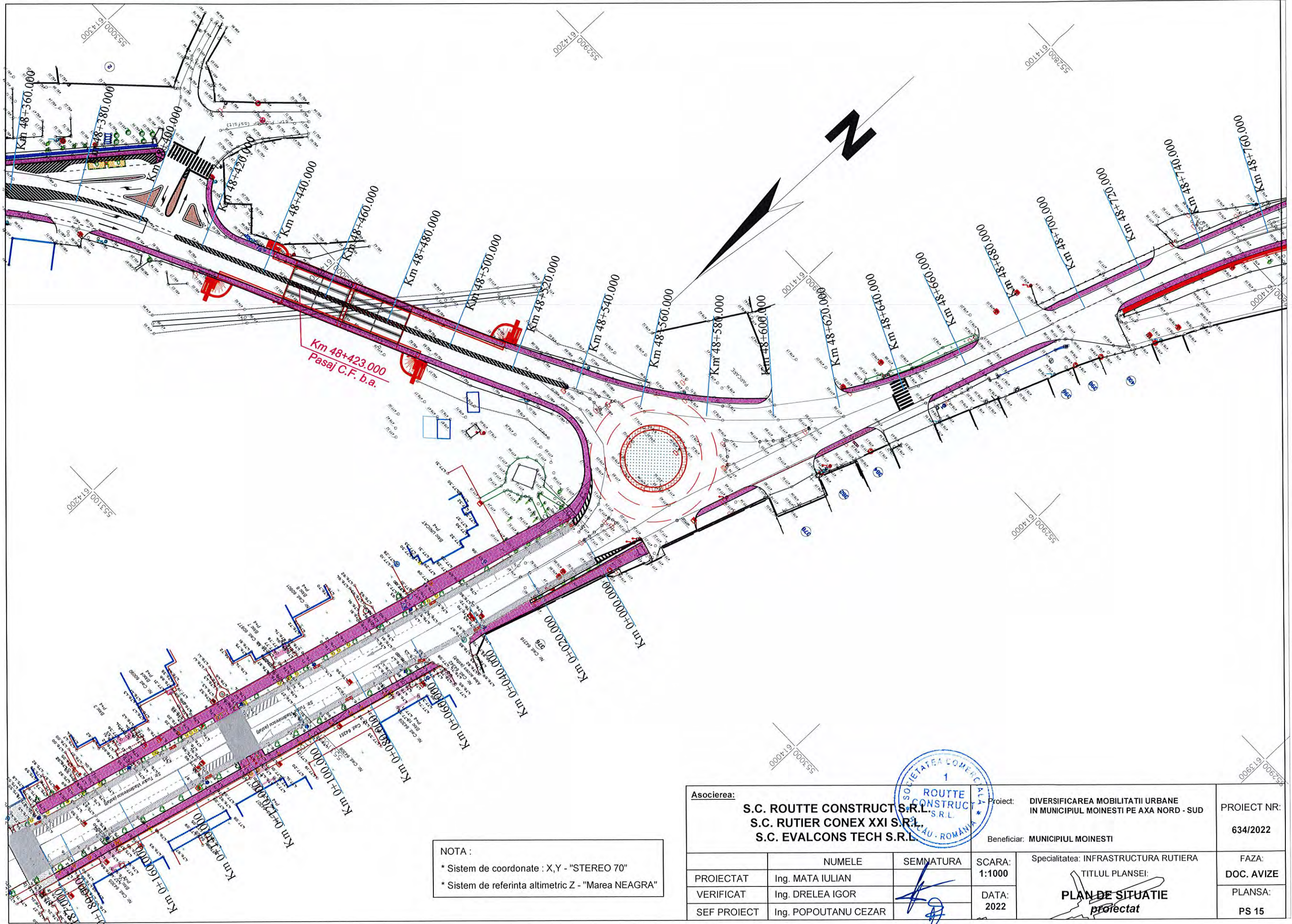
Asocierea:		S.C. ROUTE CONSTRUCT S.R.L. S.C. RUTIER CONEX XXI S.R.L. S.C. EVALCONS TECH S.R.L.		Proiect:	DIVERSIFICAREA MOBILITATII URBAINE IN MUNICIPIUL MOINESTI PE AXA NORD - SUD	PROIECT NR:	634/2022
				Beneficiar:	MUNICIPIUL MOINESTI	FAZA:	DOC. AVIZE
PROIECTAT	Ing. MATA IULIAN	SEMNTATURA		SCARA:	1:1000	TITLUL PLANSEI:	PLAN DE SITUATIE proiectat
VERIFICAT	Ing. DRELEA IGOR			DATA:	2022	PLANSA:	PS 13
SEF PROIECT	Ing. POPOUTANU CEZAR						



NOTA :
 * Sistem de coordonate : X,Y - "STEREO 70"
 * Sistem de referinta altimetric Z - "Marea NEAGRA"

Asocierea:		S.C. ROUTTE CONSTRUCT S.R.L. S.C. RUTIER CONEX XXI S.R.L. S.C. EVALCONS TECH S.R.L.		Proiect:	DIVERSIFICAREA MOBILITATII URBANE IN MUNICIPIUL MOINESTI PE AXA NORD - SUD	PROIECT NR:	634/2022
				Beneficiar:	MUNICIPIUL MOINESTI	FAZA:	DOC. AVIZE
PROIECTAT	Ing. MATA IULIAN	SEMNTURA		SCARA:	1:1000	Specialitatea:	INFRASTRUCTURA RUTIERA
VERIFICAT	Ing. DRELEA IGOR			DATA:	2022	TITLUL PLANSEI:	
SEF PROIECT	Ing. POPOUTANU CEZAR					PLAN DE SITUATIE <i>proiectat</i>	
						PLANSA:	PS/4

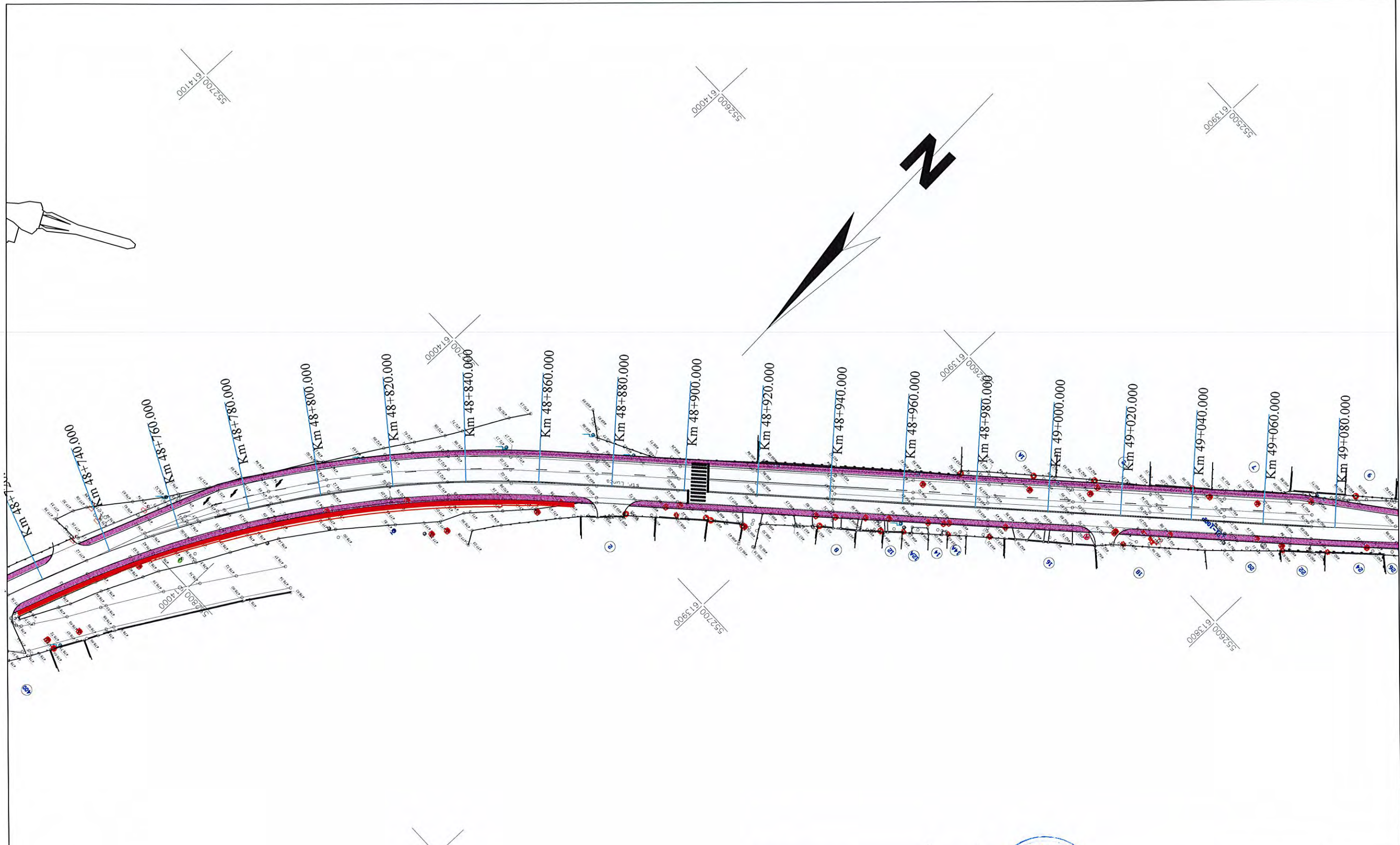




NOTA :
 * Sistem de coordonate : X,Y - "STEREO 70"
 * Sistem de referinta altimetric Z - "Marea NEAGRA"

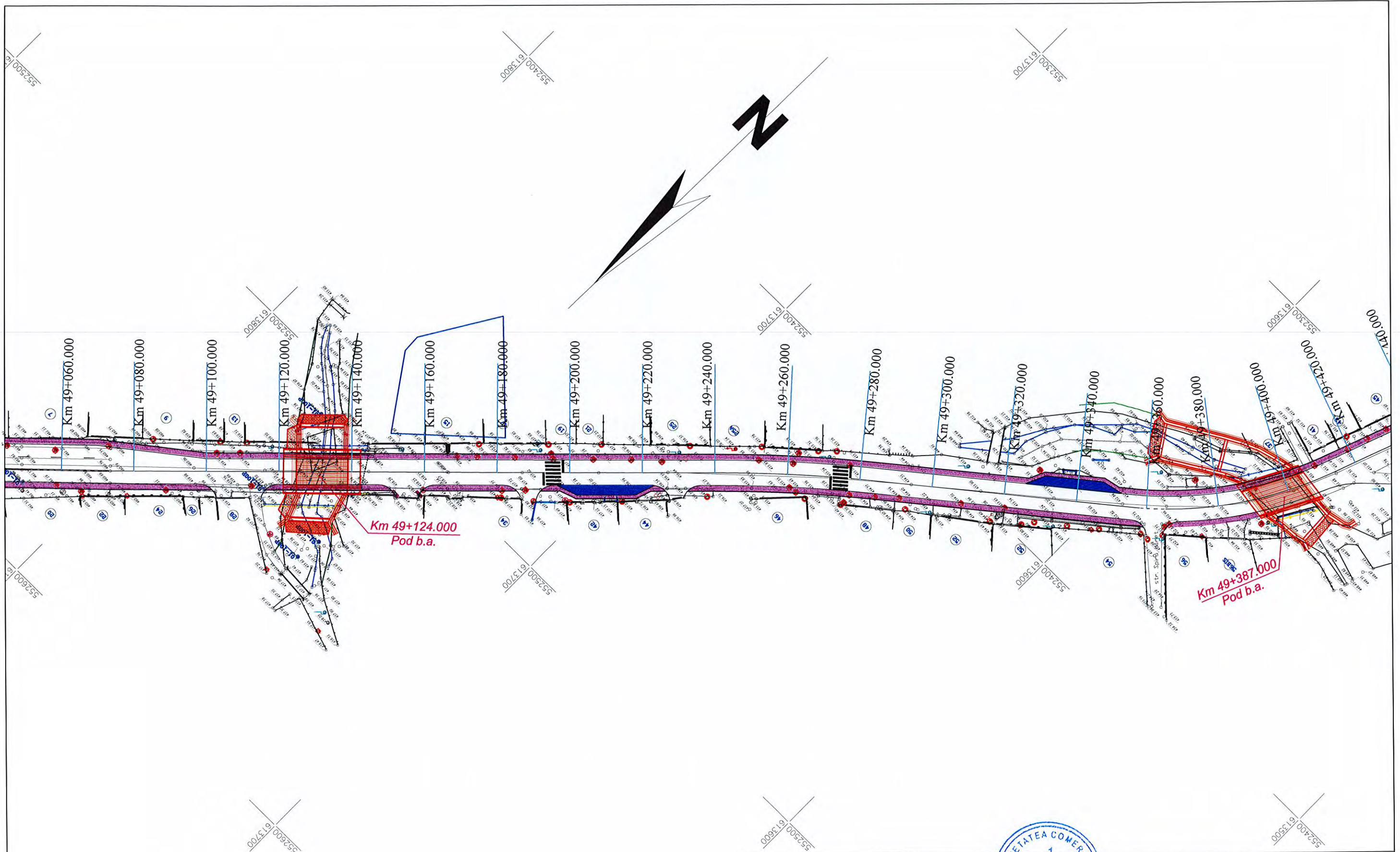
Asocierea:		S.C. ROUTE CONSTRUCT S.R.L. S.C. RUTIER CONEX XXI S.R.L. S.C. EVALCONS TECH S.R.L.		Proiect:	DIVERSIFICAREA MOBILITATII URBANE IN MUNICIPIUL MOINESTI PE AXA NORD - SUD	PROIECT NR:	634/2022
				Beneficiar:	MUNICIPIUL MOINESTI	FAZA:	DOC. AVIZE
PROIECTAT	Ing. MATA IULIAN	SEM NATURA		SCARA:	1:1000	Specialitatea: INFRASTRUCTURA RUTIERA	
VERIFICAT	Ing. DRELEA IGOR			DATA:	2022	TITLUL PLANSEI:	
SEF PROIECT	Ing. POPOUTANU CEZAR					PLAN DE SITUATIE <i>proiectat</i>	
						PLANSA:	PS 15






NOTA :
 * Sistem de coordonate : X,Y - "STEREO 70"
 * Sistem de referinta altimetric Z - "Marea NEAGRA"

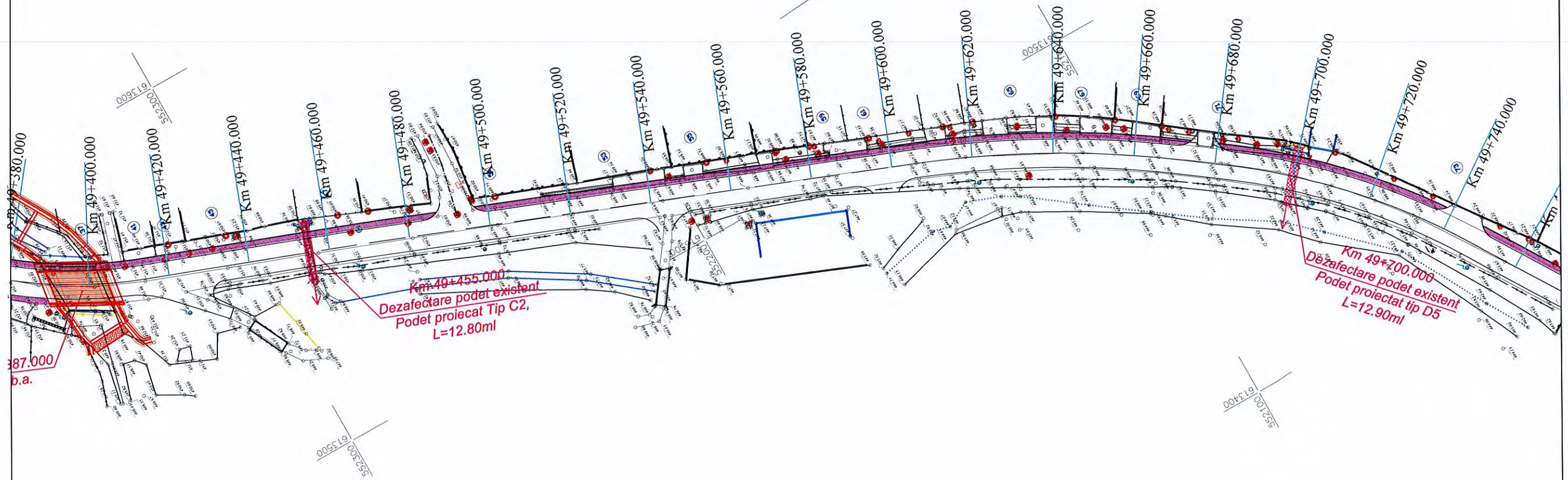
Asocierea:		S.C. ROUTE CONSTRUCT S.R.L. S.C. RUTIER CONEX XXI S.R.L. S.C. EVALCONS TECH S.R.L.		Proiect: DIVERSIFICAREA MOBILITATII URBANE IN MUNICIPIUL MOINESTI PE AXA NORD - SUD	PROIECT NR: 634/2022
		Beneficiar: MUNICIPIUL MOINESTI		Specialitatea: INFRASTRUCTURA RUTIERA	FAZA: DOC. AVIZE
PROIECTAT	Ing. MATA IULIAN	SEMNATURA	SCARA: 1:1000	TITLUL PLANSEI: PLAN DE SITUATIE <i>proiectat</i>	PLANSA: PS 16
VERIFICAT	Ing. DRELEA IGOR		DATA: 2022		
SEF PROIECT	Ing. POPOUTANU CEZAR				



NOTA :
 * Sistem de coordonate : X,Y - "STEREO 70"
 * Sistem de referinta altimetric Z - "Marea NEAGRA"

Asocierea: S.C. ROUTE CONSTRUCT S.R.L. S.C. RUTIER CONEX XXI S.R.L. S.C. EVALCONS TECH S.R.L.			PROIECT NR: 634/2022		
Beneficiar: MUNICIPIUL MOINESTI					
PROIECTAT VERIFICAT SEF PROIECT	NUMELE Ing. MATA IULIAN Ing. DRELEA IGOR Ing. POPOUTANU CEZAR	SEMNATURA 	SCARA: 1:1000 DATA: 2022	Specialitatea: INFRASTRUCTURA RUTIERA TITLUL PLANSEI: PLAN DE SITUATIE <i>proiectat</i>	FAZA: DOC. AVIZE PLANSA: PS 17

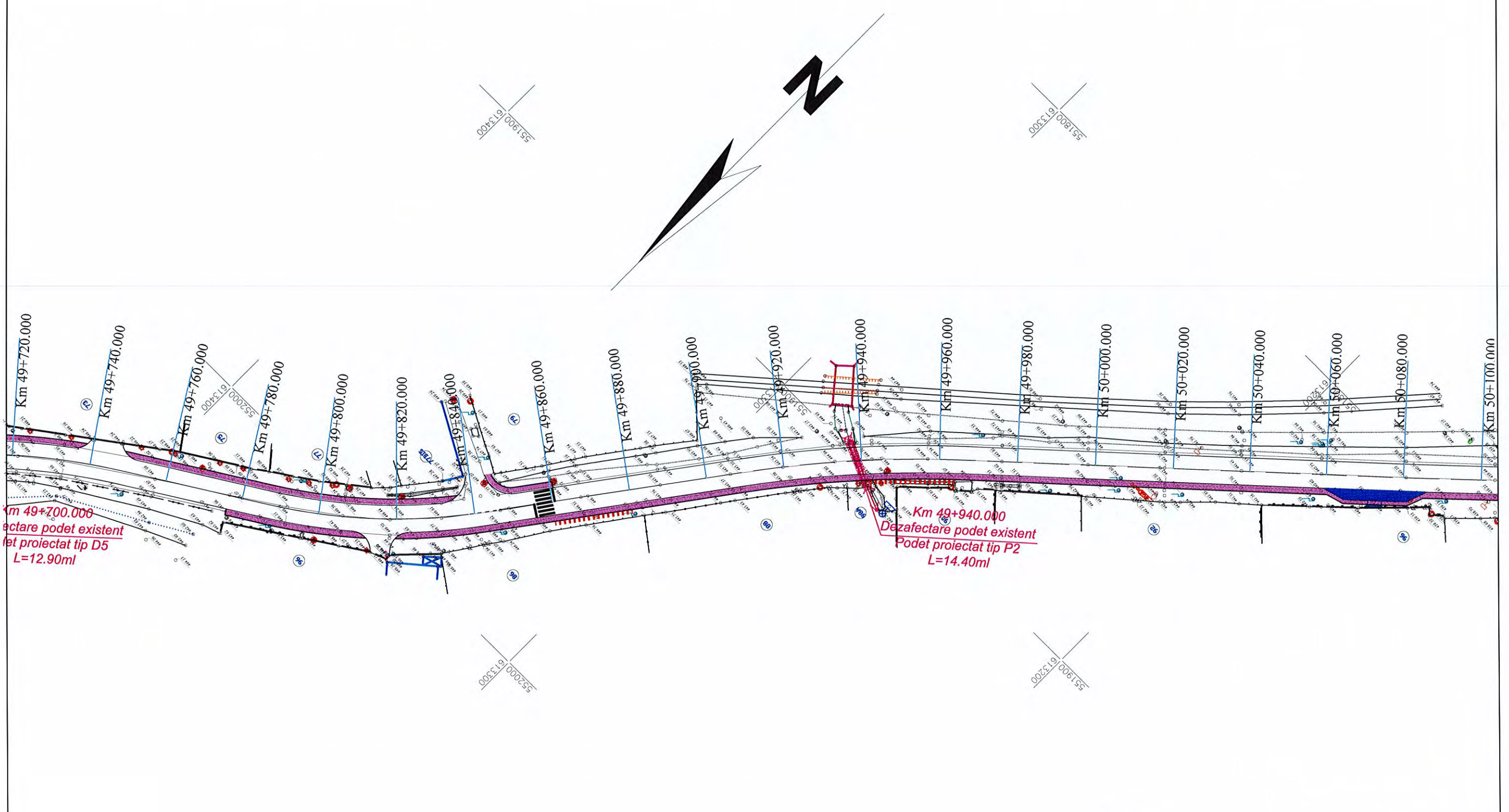




NOTA :

- * Sistem de coordonate : X,Y - "STEREO 70"
- * Sistem de referinta altimetric Z - "Marea NEAGRA"

Asocierea:		S.C. ROUTTE CONSTRUCT S.R.L. S.C. RUTIER CONEX XXI S.R.L. S.C. EVALCONS TECH S.R.L.		Proiect: DIVERSIFICAREA MOBILITATII URBAINE IN MUNICIPIUL MOINESTI PE AXA NORD - SUD		PROIECT NR: 634/2022
		SEMNATURA: [Signature]		Beneficiar: MUNICIPIUL MOINESTI		FAZA: DOC. AVIZE
PROIECTAT	Ing. MATA IULIAN			Specialitatea: INFRASTRUCTURA RUTIERA		PLANSA: PS 18
VERIFICAT	Ing. DRELEA IGOR			TITLUL PLANSEI: PLAN DE SITUATIE proiectat		
SEF PROIECT	Ing. POPOUTANU CEZAR			SCARA: 1:1000	DATA: 2022	

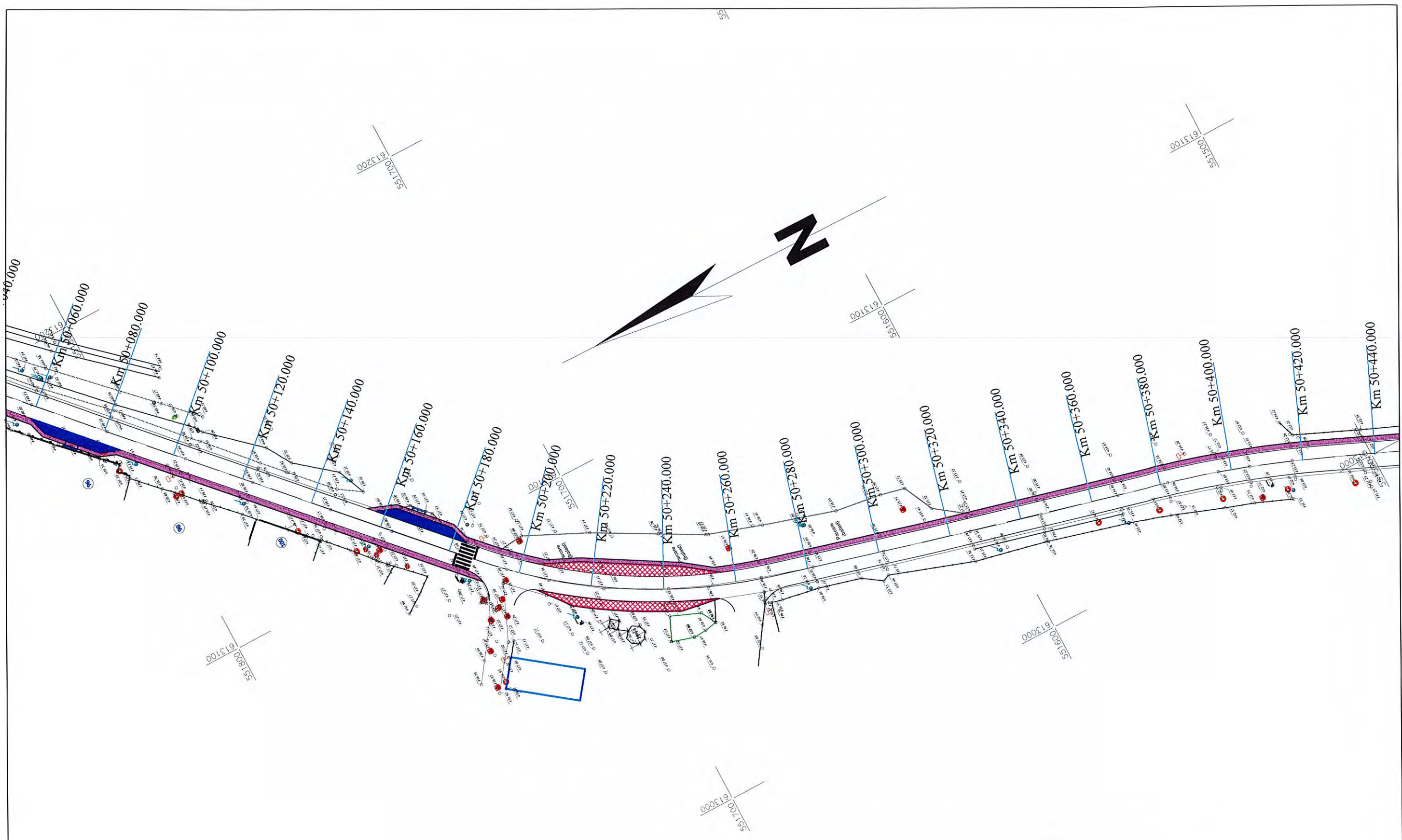


Km 49+700.000
 Podet proiectat tip D5
 L=12.90ml

Km 49+940.000
 Dezafectare podet existent
 Podet proiectat tip P2
 L=14.40ml

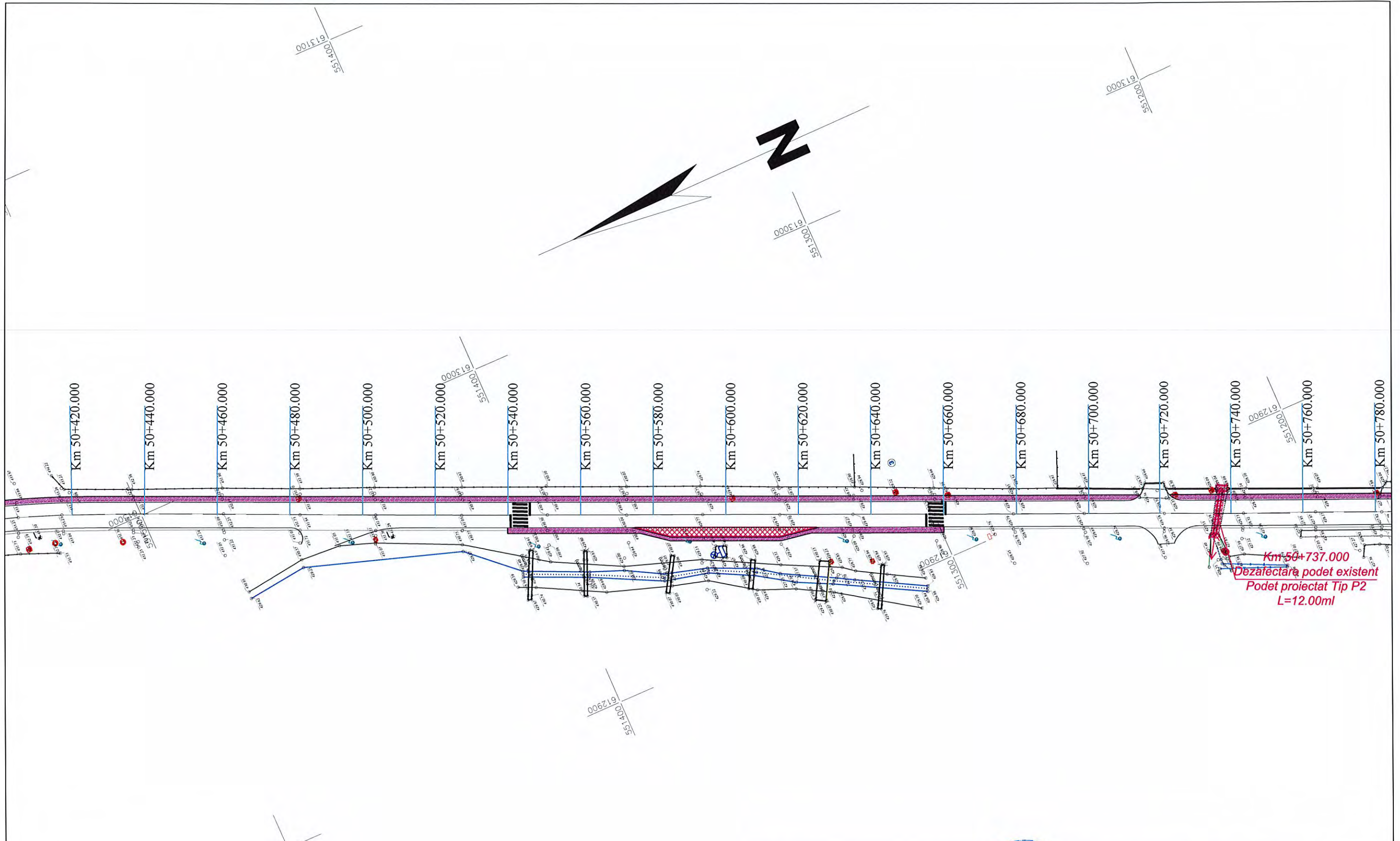
NOTA :
 * Sistem de coordonate : X,Y - "STEREO 70"
 * Sistem de referinta altimetric Z - "Marea NEAGRA"

Asocierea: S.C. ROUTTE CONSTRUCT S.R.L. S.C. RUTIER CONEX XXI S.R.L. S.C. EVALCONS TECH S.R.L.			Proiect ROUTE CONSTRUCT S.R.L. Beneficiar: MUNICIPIUL MOINESTI	DIVERSIFICAREA MOBILITATII URBANE IN MUNICIPIUL MOINESTI PE AXA NORD - SUD	PROIECT NR: 634/2022
PROIECTAT	Ing. MATA IULIAN	SEMNTURA	SCARA: 1:1000	Specialitatea: INFRASTRUCTURA RUTIERA	FAZA: DOC. AVIZE
VERIFICAT	Ing. DRELEA IGOR		DATA: 2022	TITLUL PLANSEI: PLAN DE SITUATIE proiectat	PLANSA: PS 19
SEF PROIECT	Ing. POPOUTANU CEZAR				



NOTA :
 * Sistem de coordonate : X,Y - "STEREO 70"
 * Sistem de referinta altimetric Z - "Marea NEAGRA"

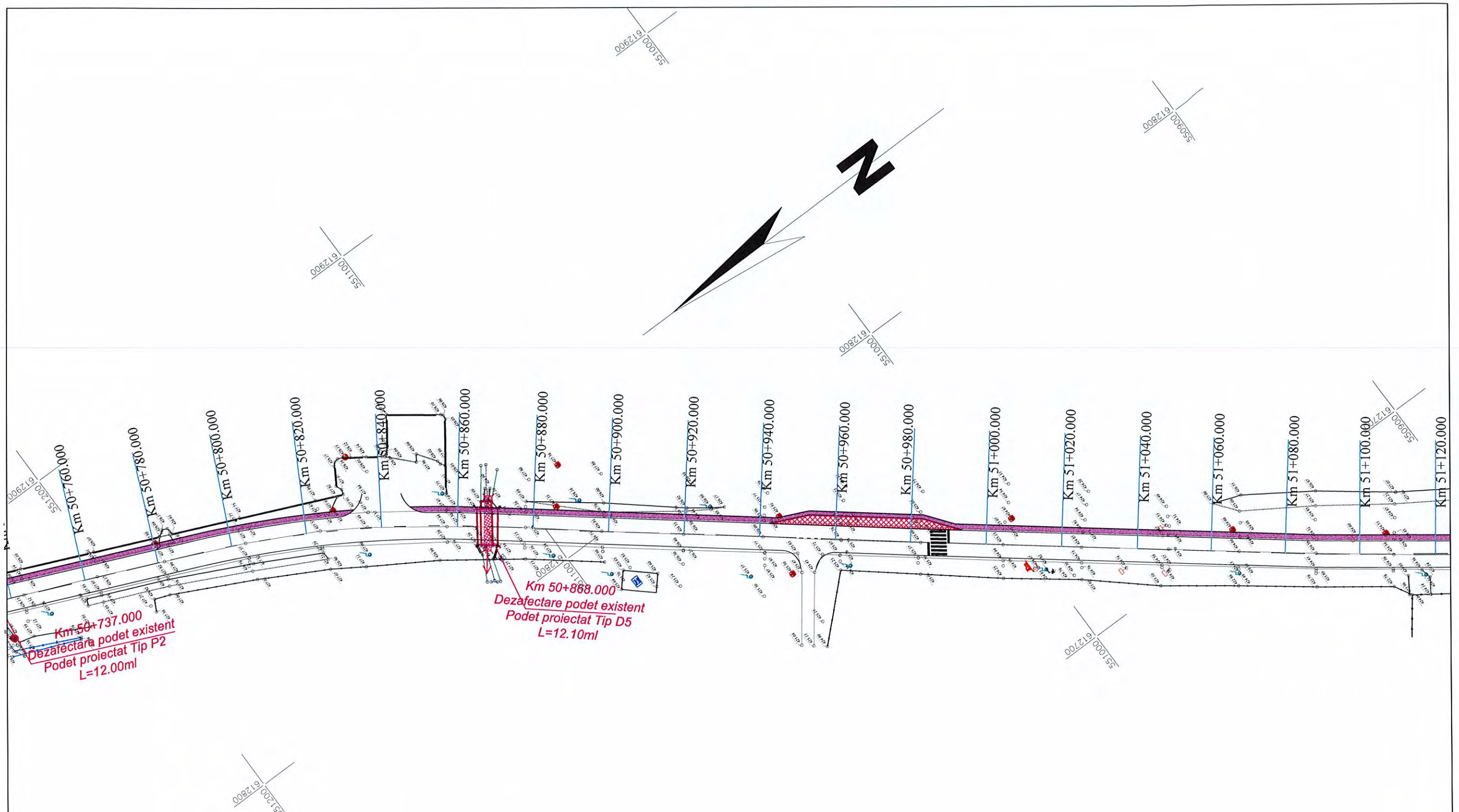
Asocierea:		S.C. ROUTE CONSTRUCT S.R.L. S.C. RUTIER CONEX XXI S.R.L. S.C. EVALCONS TECH S.R.L.		Proiect: 1	DIVERSIFICAREA MOBILITATII URBANE IN MUNICIPIUL MOINESTI PE AXA NORD - SUD	PROIECT NR: 634/2022
PROIECTAT	Ing. MATA IULIAN	SEMNATURA:	[Signature]	SCARA: 1:1000	Specialitatea: INFRASTRUCTURA RUTIERA	FAZA: DOC. AVIZE
VERIFICAT	Ing. DRELEA IGOR			DATA: 2022	TITLUL PLANSEI: PLAN DE SITUATIE <i>proiectat</i>	PLANSA: PS 20
SEF PROIECT	Ing. POPOUTANU CEZAR					



NOTA :

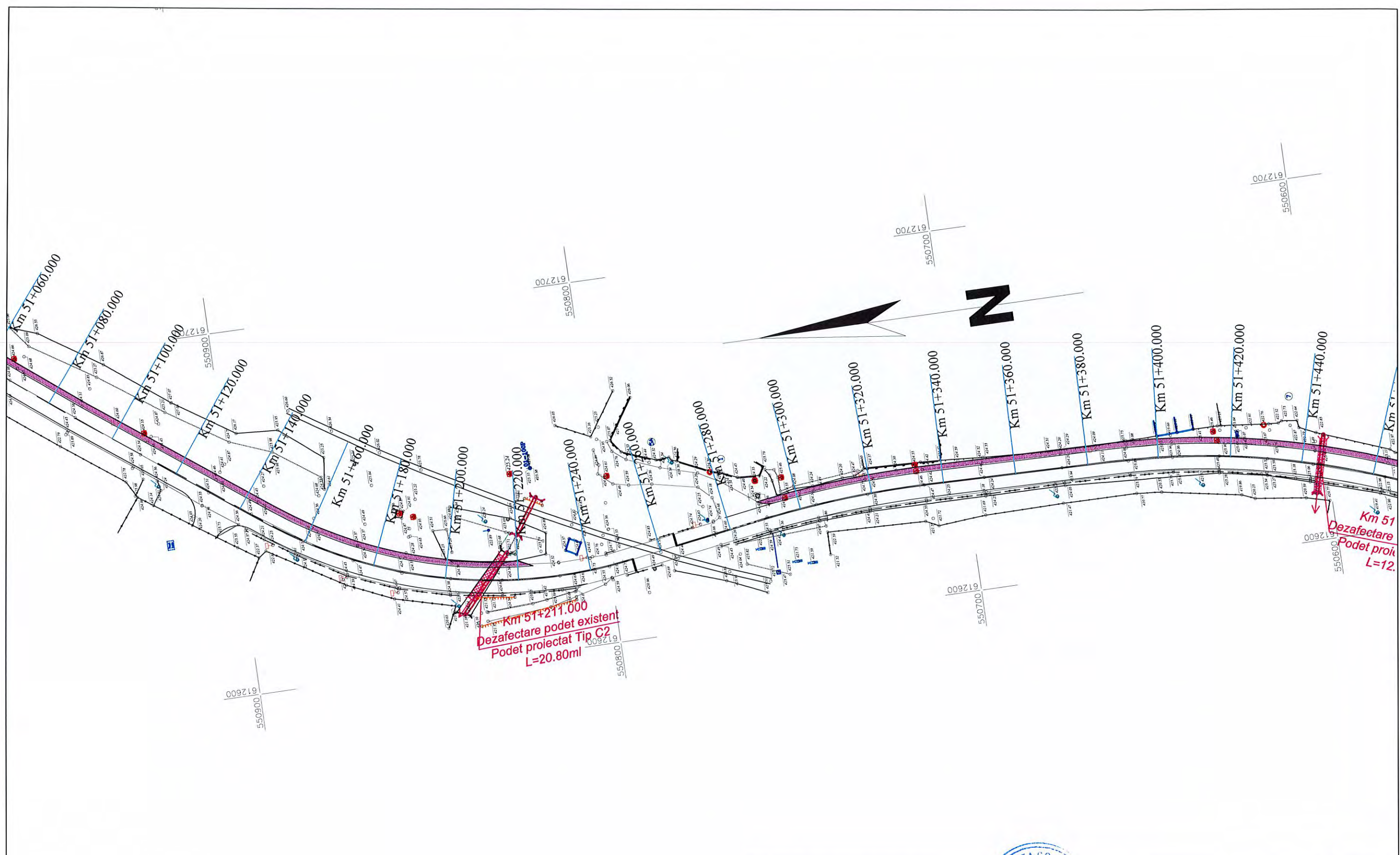
- * Sistem de coordonate : X,Y - "STEREO 70"
- * Sistem de referinta altimetric Z - "Marea NEAGRA"

Asocierea: S.C. ROUTTE CONSTRUCT S.R.L. S.C. RUTIER CONEX XXI S.R.L. S.C. EVALCONS TECH S.R.L.			Proiect: DIVERSIFICAREA MOBILITATII URBAINE IN MUNICIPIUL MOINESTI PE AXA NORD - SUD Beneficiar: MUNICIPIUL MOINESTI	PROIECT NR: 634/2022	
PROIECTAT VERIFICAT SEF PROIECT	NUMELE Ing. MATA IULIAN Ing. DRELEA IGOR Ing. POPOUTANU CEZAR	SEMNATURA 	SCARA: 1:1000 DATA: 2022	Specialitatea: INFRASTRUCTURA RUTIERA TITLUL PLANSEI: PLAN DE SITUATIE proiectat	FAZA: DOC. AVIZE PLANSA: PS 21



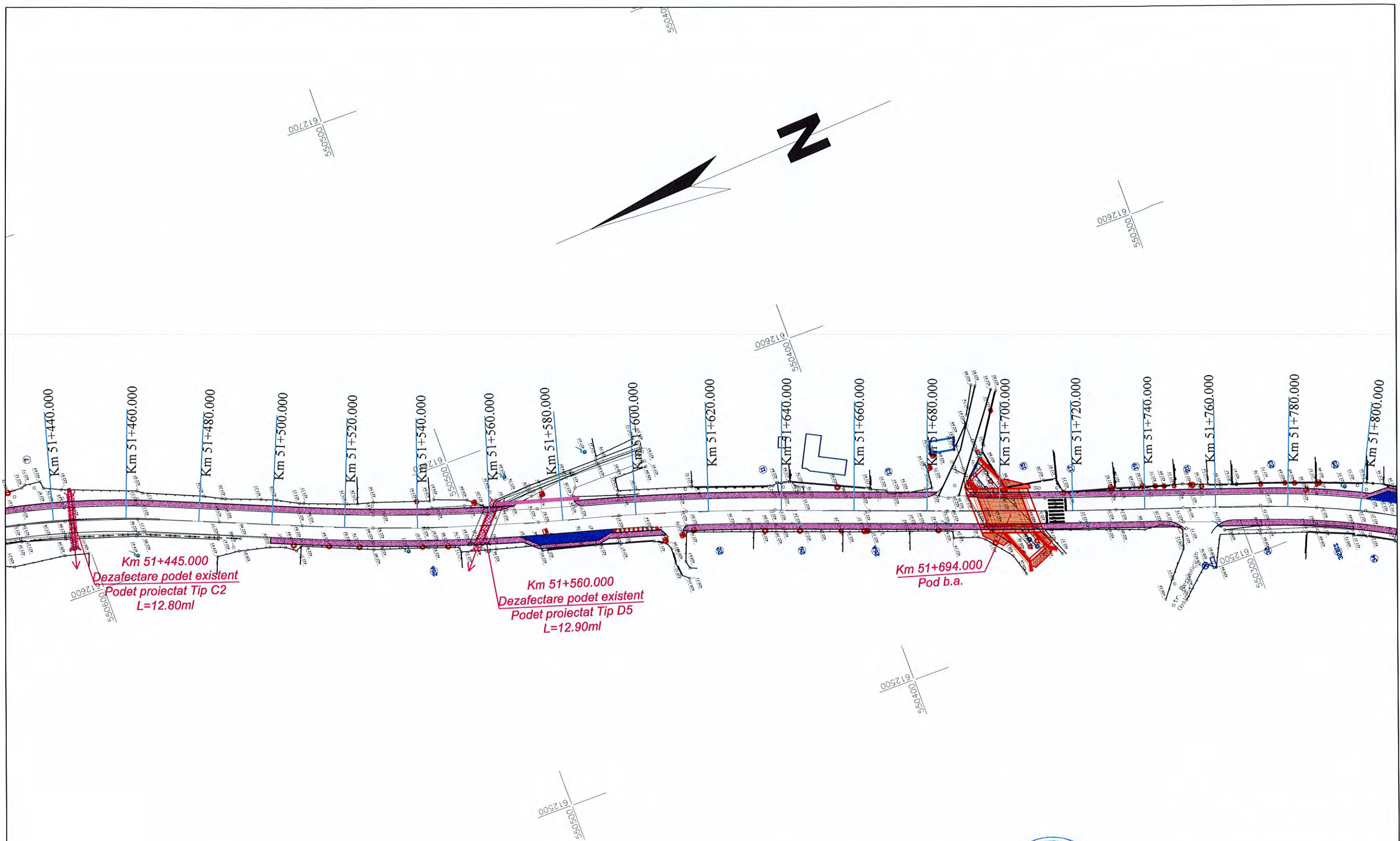
NOTA :
 * Sistem de coordonate : X,Y - "STEREO 70"
 * Sistem de referinta altimetric Z - "Marea NEAGRA"

Asocierea:		S.C. ROUTTE CONSTRUCT S.R.L. S.C. RUTIER CONEX XXI S.R.L. S.C. EVALCONS TECH S.R.L.		Proiect: 1	DIVERSIFICAREA MOBILITATII URBANE IN MUNICIPIUL MOINESTI PE AXA NORD - SUD	PROIECT NR: 634/2022
PROIECTAT	Ing. MATA IULIAN	SEMNATURA	[Signature]	SCARA: 1:1000	Specialitatea: INFRASTRUCTURA RUTIERA	FAZA: DOC. AVIZE
VERIFICAT	Ing. DRELEA IGOR			DATA: 2022	TITLUL PLANSEI: PLAN DE SITUATIE proiectat	PLANSA: PS 22
SEF PROIECT	Ing. POPOUTANU CEZAR					



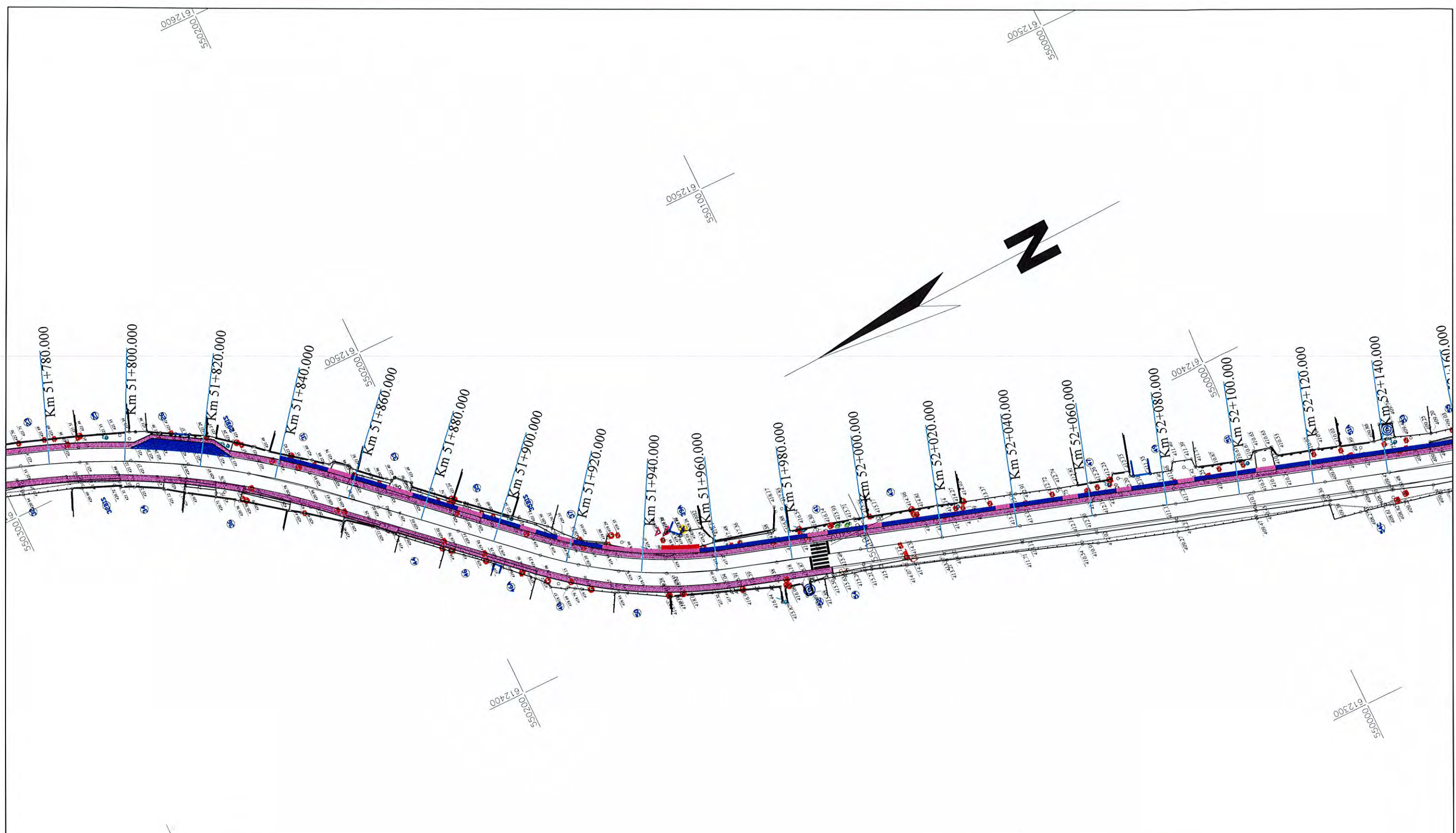
NOTA :
 * Sistem de coordonate : X,Y - "STEREO 70"
 * Sistem de referinta altimetric Z - "Marea NEAGRA"

Asocierea:		S.C. ROUTTE CONSTRUCT S.R.L. ROUTTE S.C. RUTIER CONEX XXI S.R.L. CONSTRUCT S.C. EVALCONS TECH S.R.L. BACAU ROMANIA		Proiect:	DIVERSIFICAREA MOBILITATII URBANE IN MUNICIPIUL MOINESTI PE AXA NORD - SUD	PROIECT NR: 612500 634/2022
				Beneficiar:	MUNICIPIUL MOINESTI	FAZA: DOC. AVIZE
PROIECTAT	Ing. MATA IULIAN	SEMNATURA	SCARA: 1:1000	Specialitatea: INFRASTRUCTURA RUTIERA TITLUL PLANSEI:		PLANSA: PS 23
VERIFICAT	Ing. DRELEA IGOR		DATA: 2022	PLAN DE SITUATIE <i>proiectat</i>		
SEF PROIECT	Ing. POPOUTANU CEZAR					



NOTA :
 * Sistem de coordonate : X,Y - "STEREO 70"
 * Sistem de referinta altimetric Z - "Marea NEAGRA"

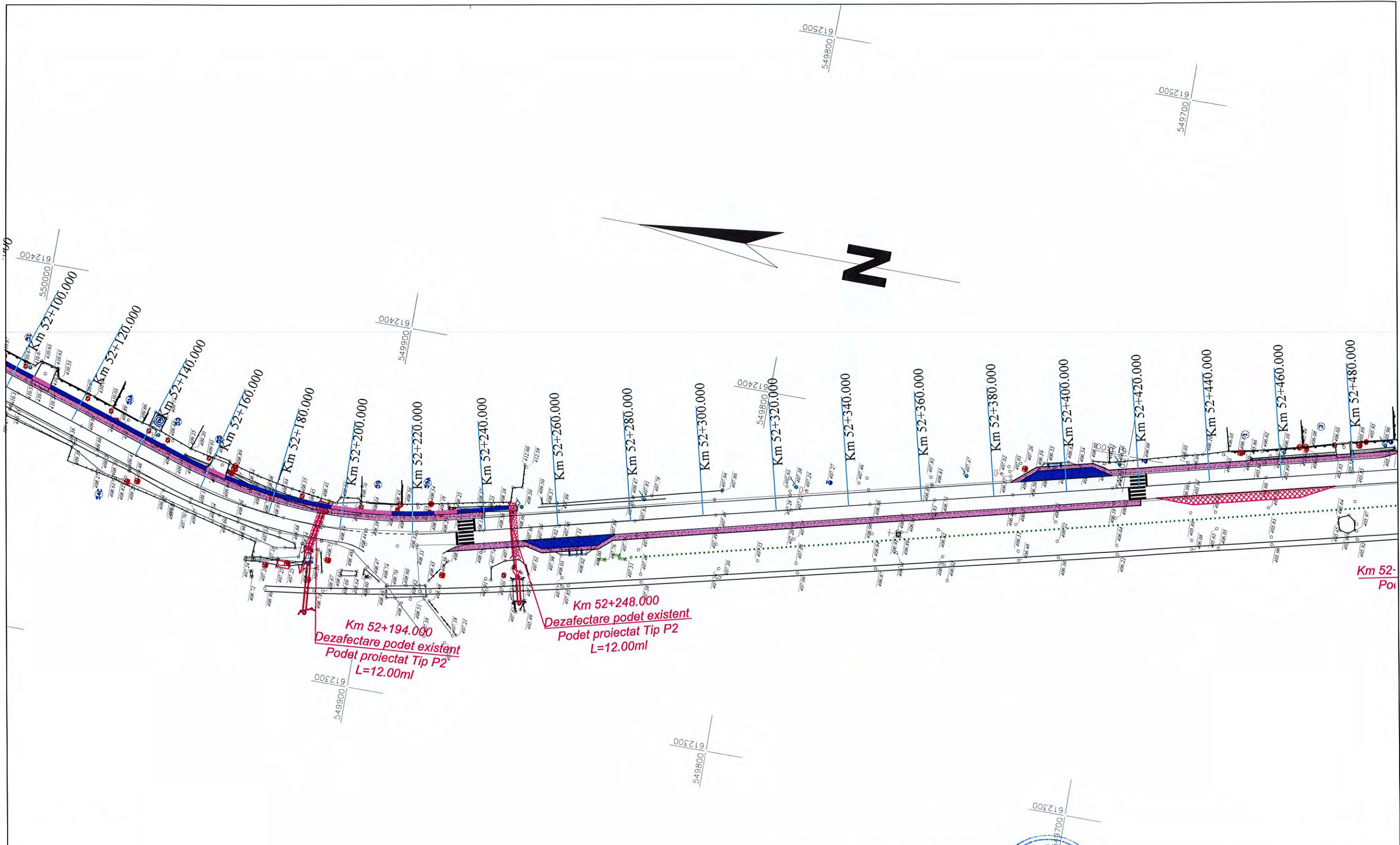
Asocierea: S.C. ROUTTE CONSTRUCT S.R.L. S.C. RUTIER CONEX XXI S.R.L. S.C. EVALCONS TECH S.R.L.			Proiect: DIVERSIFICAREA MOBILITATII URBA NE IN MUNICIPIUL MOINESTI PE AXA NORD - SUD	PROIECT NR: 634/2022
		Beneficiar: MUNICIPIUL MOINESTI	Specialitatea: INFRASTRUCTURA RUTIERA	FAZA: DOC. AVIZE
PROIECTAT	Ing. MATA IULIAN		SCARA: 1:1000	TITLUL PLANSEI: PLAN DE SITUATIE proiectat
VERIFICAT	Ing. DRELEA IGOR		DATA: 2022	PLANSA: PS 24
SEF PROIECT	Ing. POPOUTANU CEZAR			



NOTA :
 * Sistem de coordonate : X,Y - "STEREO 70"
 * Sistem de referinta altimetric Z - "Marea NEAGRA"

Asocierea:		S.C. ROUTTE CONSTRUCT S.R.L. S.C. RUTIER CONEX XXI S.R.L. S.C. EVALCONS TECH S.R.L.		Diversificarea mobilitatii urbane in Municipiul Moinești pe axa Nord - Sud Beneficiar: MUNICIPIUL MOINEȘTI		PROIECT NR: 634/2022
PROIECTAT	Ing. MATA IULIAN	SEMNTATURA		SCARA:	Specialitatea: INFRASTRUCTURA RUTIERA TITLUL PLANSEI: PLAN DE SITUATIE <i>proiectat</i>	FAZA:
VERIFICAT	Ing. DRELEA IGOR	DATA:		2022		DOC. AVIZE
SEF PROIECT	Ing. POPOUTANU CEZAR					PLANSA:
						PS 25



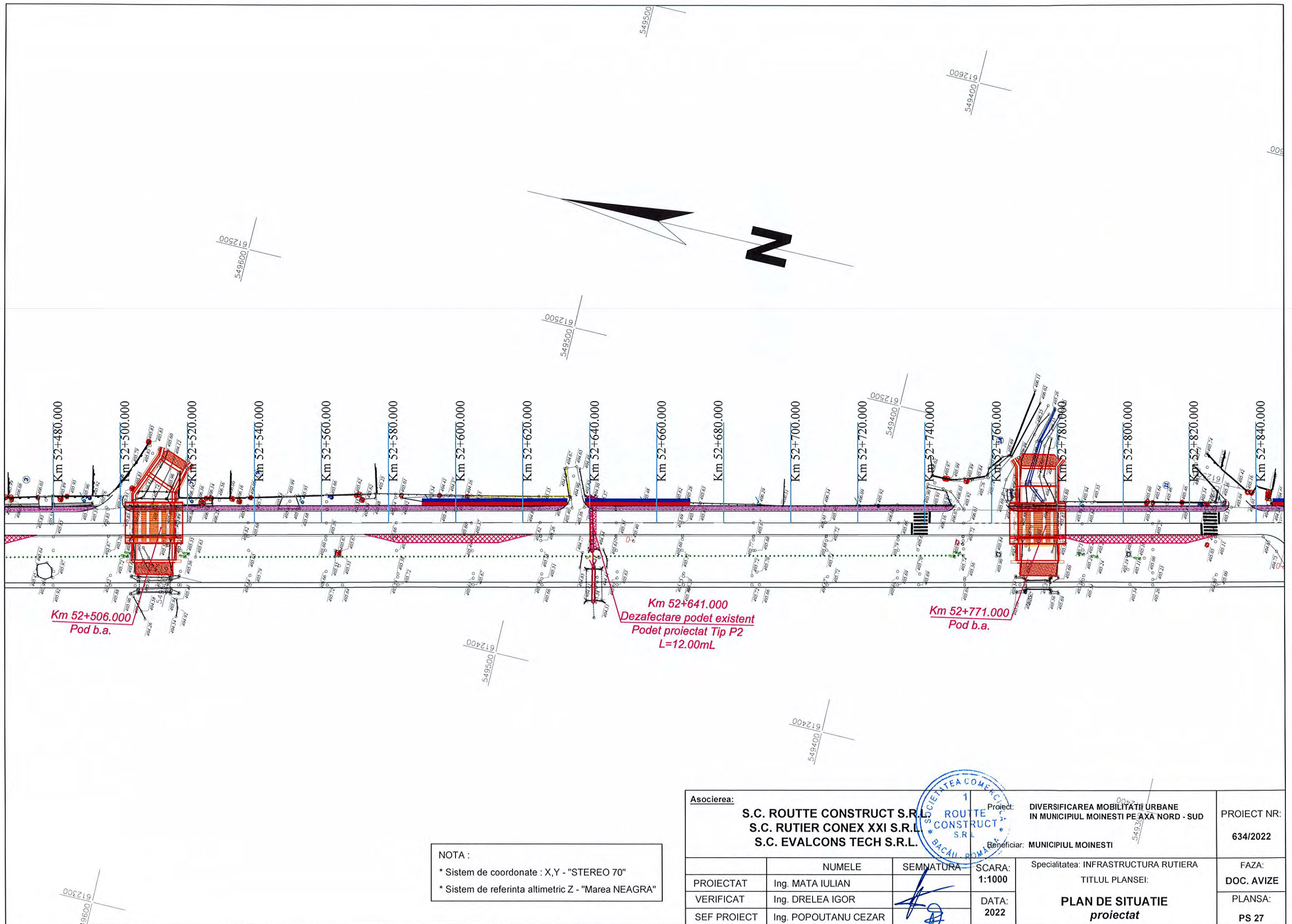


Km 52+194.000
Dezafectare podet existent
Podet proiectat Tip P2
L=12.00ml

Km 52+248.000
Dezafectare podet existent
Podet proiectat Tip P2
L=12.00ml

NOTA :
* Sistem de coordonate : X,Y - "STEREO 70"
* Sistem de referinta altimetric Z - "Marea NEAGRA"

Asocierea: S.C. ROUTTE CONSTRUCT S.R.L. S.C. RUTIER CONEX XXI S.R.L. S.C. EVALCONS TECH S.R.L.			Proiect: DIVERSIFICAREA MOBILITATII URBANE IN MUNICIPIUL MOINESTI PE AXA NORD - SUD Beneficiar: MUNICIPIUL MOINESTI	PROIECT NR.: 634/2022	
PROIECTAT VERIFICAT SEF PROIECT	NUMELE Ing. MATA IULIAN Ing. DRELEA IGOR Ing. POPOUTANU CEZAR	SEMNATURA 	SCARA: 1:1000 DATA: 2022	Specialitatea: INFRASTRUCTURA RUTIERA TITLUL PLANSEI: PLAN DE SITUATIE proiectat	FAZA: DOC. AVIZE PLANSA: PS 26



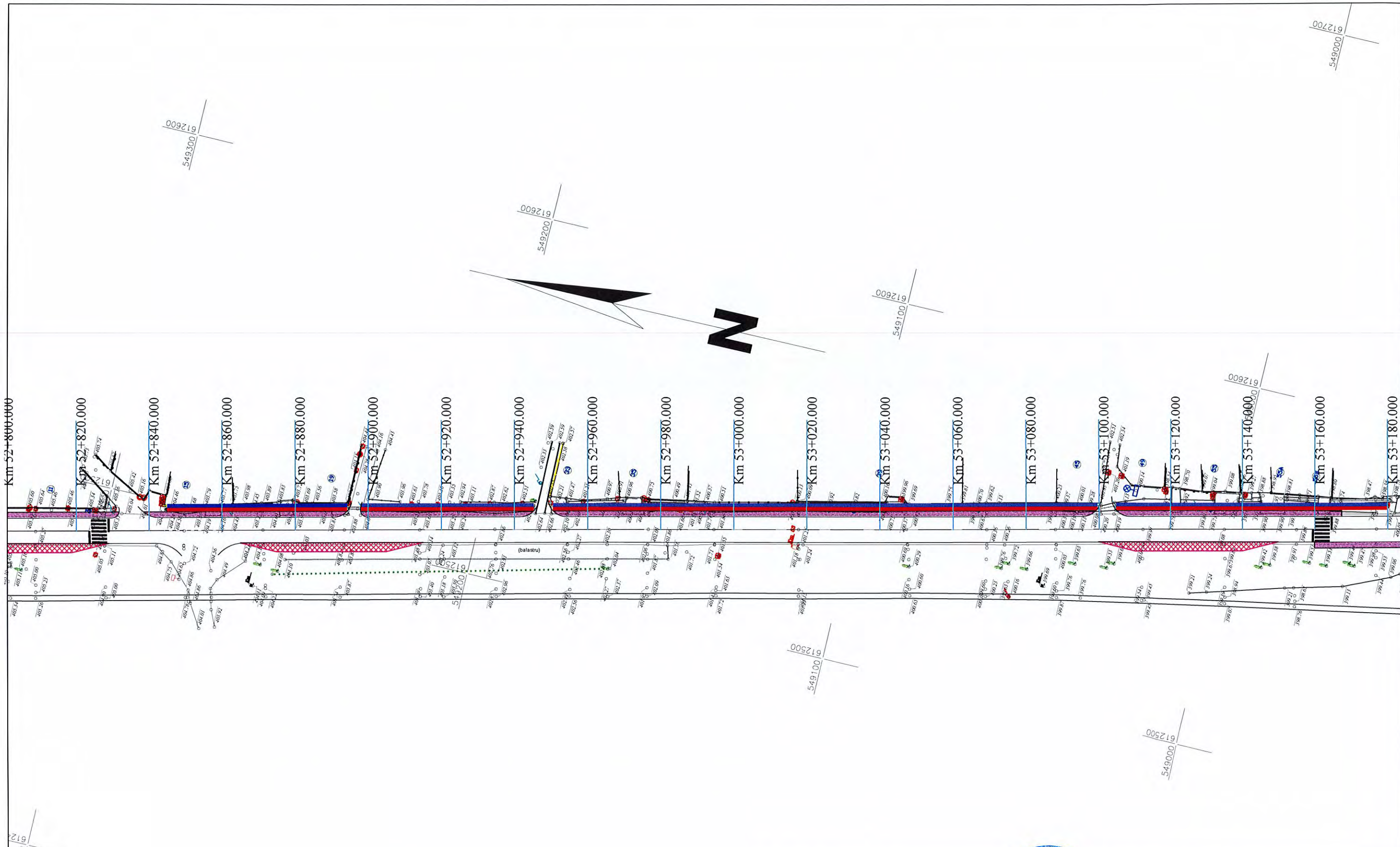
Km 52+506.000
Pod b.a.

Km 52+641.000
Dezafectare podet existent
Podet proiectat Tip P2
L=12.00mL

Km 52+771.000
Pod b.a.

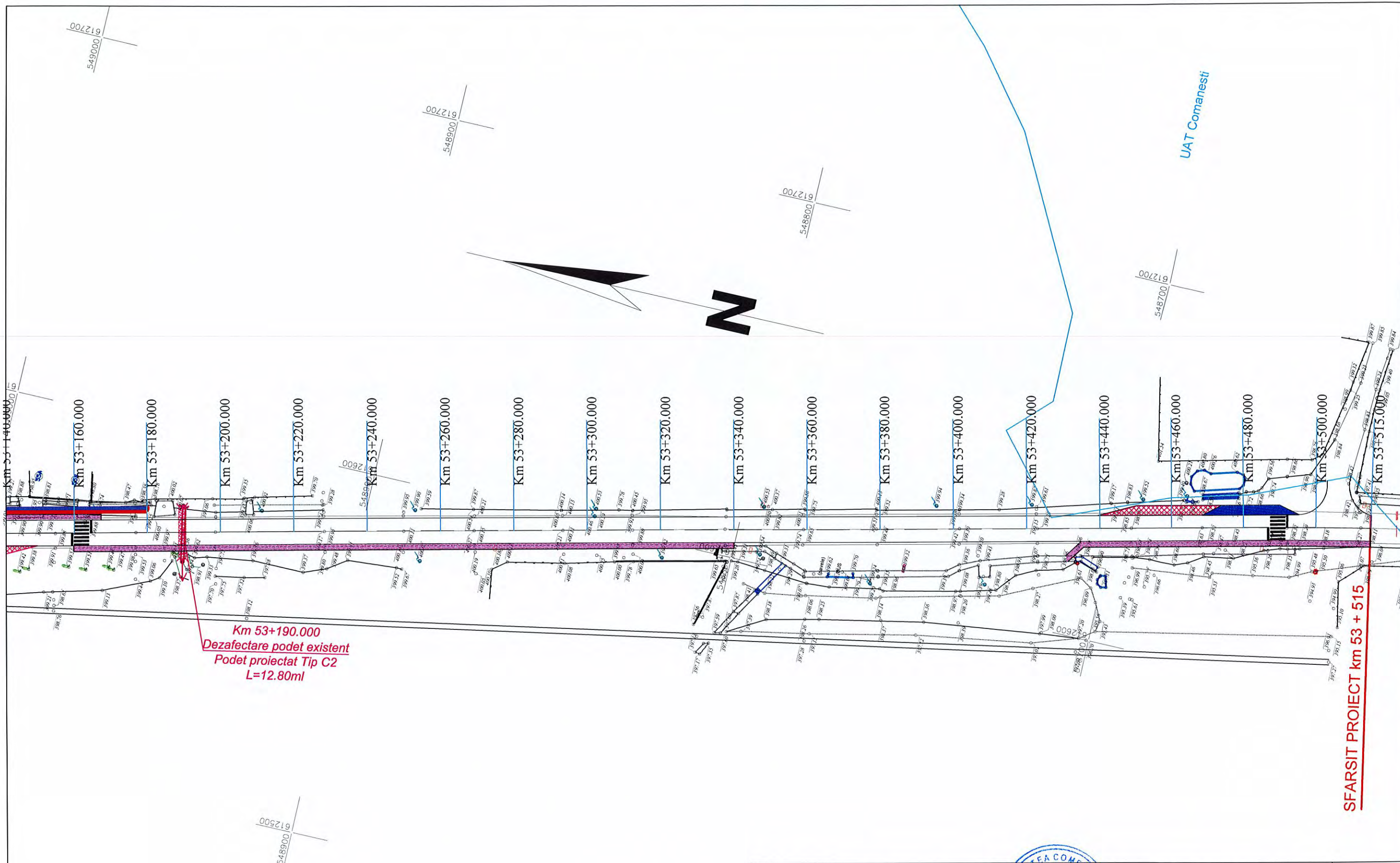
NOTA :
* Sistem de coordonate : X,Y - "STEREO 70"
* Sistem de referinta altimetric Z - "Marea NEAGRA"

Asocierea:		S.C. ROUTTE CONSTRUCT S.R.L. S.C. RUTIER CONEX XXI S.R.L. S.C. EVALCONS TECH S.R.L.		Proiect:	DIVERSIFICAREA MOBILITĂȚII URBAŢE IN MUNICIPIUL MOINEȘTI PE AXĂ NORD - SUD	PROIECT NR:	634/2022
PROIECTAT	Ing. MATA IULIAN	SEMNATURA	[Signature]	SCARA:	1:1000	FAZA:	DOC. AVIZE
VERIFICAT	Ing. DRELEA IGOR			DATA:	2022	PLANSA:	PS 27
SEF PROIECT	Ing. POPOUTANU CEZAR						
				Beneficiar:	MUNICIPIUL MOINEȘTI		
				Specialitatea:	INFRASTRUCTURA RUTIERA		
				TITLUL PLANSEI: PLAN DE SITUATIE proiectat			



NOTA :
 * Sistem de coordonate : X,Y - "STEREO 70"
 * Sistem de referinta altimetric Z - "Marea NEAGRA"

Asocierea:		S.C. ROUTTE CONSTRUCT S.R.L. S.C. RUTIER CONEX XXI S.R.L. S.C. EVALCONS TECH S.R.L.		Proiect: DIVERSIFICAREA MOBILITATII URBANE IN MUNICIPIUL MOINESTI PE AXA NORD - SUD	PROIECT NR: 634/2022
PROIECTAT	Ing. MATA IULIAN	SEMNATURA	SCARA: 1:1000	Beneficiar: MUNICIPIUL MOINESTI	FAZA: DOC. AVIZE
VERIFICAT	Ing. DRELEA IGOR		DATA: 2022	Specialitatea: INFRASTRUCTURA RUTIERA TITLUL PLANSEI:	PLANSA: PS 28
SEF PROIECT	Ing. POPOUTANU CEZAR			PLAN DE SITUATIE <i>proiectat</i>	



Km 53+190.000
Dezafectare podet existent
Podet proiectat Tip C2
L=12.80ml

SFARSIT PROIECT km 53 + 515

NOTA :
 * Sistem de coordonate : X,Y - "STEREO 70"
 * Sistem de referinta altimetric Z - "Marea NEAGRA"

Asocierea:		S.C. ROUTE CONSTRUCT S.R.L. S.C. RUTIER CONEX XXI S.R.L. S.C. EVALCONS TECH S.R.L.		Proiect: DIVERSIFICAREA MOBILITATII URBANE IN MUNICIPIUL MOINESTI PE AXA NORD - SUD Beneficiar: MUNICIPIUL MOINESTI	PROIECT NR: 634/2022
PROIECTAT	Ing. MATA IULIAN	SEMNTATURA	SCARA:	Specialitatea: INFRASTRUCTURA RUTIERA	FAZA:
VERIFICAT	Ing. DRELEA IGOR		1:1000	TITLUL PLANSEI:	DOC. AVIZE
SEF PROIECT	Ing. POPOUTANU CEZAR		DATA:	PLAN DE SITUATIE proiectat	PLANSA:
			2022		PS 29

