



**Decizia etapei de încadrare
Nr. 27 din 24.05.2022**

Ca urmare a notificării înregistrată la APM Bacău cu nr. 5386/11.04.2022 privind elaborarea *Addendumului Amenajamentul U.P. I Farțade, fond forestier proprietate privată aparținând SC GREENMAN TRADE SRL și FARȚADE GABRIEL*, situat pe teritoriul administrativ al județului Bacău, în baza:

- HG nr. 1000/2012 privind reorganizarea și funcționarea Agenției Naționale pentru Protecția Mediului și a instituțiilor publice aflate în subordinea acesteia;
- OUG nr. 195/2005 privind protecția mediului, aprobată cu modificări prin Legea nr. 265/2006, cu modificările și completările ulterioare;
- HG nr. 1076/2004 privind stabilirea procedurii de realizare a evaluării de mediu pentru planuri și programe;
- OUG nr. 57/2007 privind regimul ariilor naturale protejate, conservarea habitatelor naturale, a florei și faunei sălbatice, cu modificările și completările ulterioare;
- Ord. nr. 19/2010 pentru aprobarea Ghidului metodologic privind evaluarea adecvată a efectelor potențiale ale planurilor sau proiectelor asupra ariilor naturale protejate de interes comunitar, modificat și completat prin Ord. 262/2020;
- Ord. nr. 2387/2011 pentru modificarea Ord. nr. 1964/2007 privind instituirea regimului de arie naturală protejată a siturilor de importanță comunitară, ca parte integrantă a rețelei ecologice europene Natura 2000 în România.

Agenția pentru Protecția Mediului Bacău

ca urmare a consultării autorităților publice participante în cadrul ședinței Comitetului Special Constituit din data de 04.05.2022,

➤ în conformitate cu prevederile art. 5 alin.2, pct. a) și a anexei nr. 1 – Criterii pentru determinarea efectelor semnificative potențiale asupra mediului din H.G.



AGENȚIA PENTRU PROTECȚIA MEDIULUI BACĂU

Strada Oituz, nr. 23, Bacău, jud. Bacău, Cod 600266

Tel. 0234-512750; 0234-512708; Fax 0234-571056

E-mail: office@apmbc.anpm.ro; Pagina web: <http://apmbc.anpm.ro/>

Operator de date cu caracter personal, conform Regulamentului (UE) 2016/679

- 1076/2004 privind stabilirea procedurii de realizare a evaluării de mediu pentru planuri și programe;
- decizia etapei de încadrare nr. 9 din 07.04.2020, pentru amenajament fond forestier proprietate privată aparținând persoanei fizice Farțade Gabriel și persoanei juridice SC GREENMAN TRADE SRL;
 - aviz nr.11/ST BC/31.03.2020 și adresa ANANP-ST Bacău nr.196/ 02.05.2022;
 - aviz CTAS nr. 273/29.10.2020;
 - Ordinul nr.1235/23.07.2021 emis de MMAP pentru aprobarea amenajamentului fond forestier proprietate privată aparținând SC GREENMAM TRADE SRL și FARȚADE GABRIEL U.P. I Farțade, județul Bacău.
 - proces verbal de preavizare a soluțiilor tehnice cu ocazia Conferinței a II a de amenajare pentru elaborarea studiului adițional la amenajamentul silvic al fondului forestier U.P. I Farțade, încheiat în 31.03.2022;
 - în lipsa comentariilor motivate din partea publicului interesat,

decide:
„Addendumului Amenajamentul U.P. I Farțade, fond forestier proprietate privată aparținând SC GREENMAN TRADE SRL și FARȚADE GABRIEL ,”
 situat pe teritoriu administrativ al județului Bacău, **nu necesită evaluare de mediu și nu necesită evaluare adecvată și se va supune adoptării fără aviz de mediu.**

Fondul forestier este amplasat pe teritoriul comunelor Tamași, Cleja, Lipova, Faraoani, Răcăciuni, Filipeni, Dămieniști, Corbasca și Parava, județul Bacău.

Conform documentației suprafața fondului forestier proprietate privată **U.P. I Farțade** inclusă în amenajament, reactualizată în urma addendumului este de 295,75 ha, fiind alcătuită din 145,24 ha conform Amenajamentului din 2020 și 150,51 ha adăugate prin addendum.

Zonarea funcțională adoptată pe categorii funcționale în concordanță cu obiectivele social – economice fixate, condițiile staționale existente, țelurile de gospodărire adoptate și structura reală a arboretelor, fondul forestier a fost încadrat la actuala amenajare în următoarele categorii funcționale:

Cod	Categoria funcțională prioritară	Suprafața
1.1C	Arboretele situate pe versanții râurilor și pâraielor din zonele montană, de dealuri și colinare, care alimentează lacurile de acumulare și naturale (T IV)	34,11 ha
1.2E	Plantațiile forestiere de pe terenuri degradate (T II)	12,90 ha
1.2L	Arboretele situate pe terenuri cu substraturi litologice foarte vulnerabile la eroziuni și alunecări, cu pante cuprinse până la limitele indicate la categoria 1.2.A (T IV)	18,92 ha
1.5Q	Arboretele din păduri/ecosisteme de pădure cu valoare protectivă pentru habitate de interes comunitar și specii de interes deosebit incluse în arii speciale de conservare/situri de importanță comunitară în scopul conservării	15,40 ha

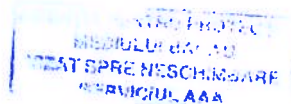


AGENȚIA PENTRU PROTECȚIA MEDIULUI BACĂU

Strada Oituz, nr. 23, Bacău, jud. Bacău, Cod 600266
 Tel. 0234-512750; 0234-512708; Fax 0234-571056

E-mail: office@apmbc.anpm.ro; Pagina web: <http://apmbc.anpm.ro/>

Operator de date cu caracter personal, conform Regulamentului (UE) 2016/679



	habitatelor (din rețeaua ecologică Natura 2000 - SCI) - ROSCI 0351 Culmea Cucuieți (T IV)	
2.1C	Arboretele destinate să producă, în principal, lemn pentru cherestea (T VI)	1 81,58 ha
2.1D	Arboretele destinate să producă, în principal, lemn pentru cherestea (T VI)	32,54 ha
	Total paduri+clasa de regenerare	295,45 ha

În raport cu obiectivele urmărite și funcțiile de producție și de protecție stabilite au fost constituite următoarele subunități de producție sau protecție:

Subunități de producție sau protecție		Suprafața ha
A	Codru regulat	243,76
M	Conservare deosebită	12,90
Q	Crâng simplu salcâm	38,79

S-au adoptat următoarele baze de amenajare:

Regimul: codru regulat, iar pentru arboretele de salcâm regimul crâng.

Compoziția țel – corespunzătoare tipului natural fundamental de pădure.

Tratamente: tăieri progresive, tăieri rase, tăieri în crâng.

Exploatabilitatea: 110 ani S.U.P. A și 25 ani S.U.P. Q – de protecție pentru arboretele încadrate în grupa I funcțională pentru care se reglementează procesul de producție și tehnică pentru arboretele încadrate în grupa a II a funcțională.

Ciclul: de producție adoptat este de 110 ani pentru S.U.P. A și 25 ani S.U.P. Q.

Lucrările silvice adoptate și aprobate pentru fondul forestier sunt următoarele:

- lucrări de îngrijirea regenerării naturale – 295,45 ha;
- curatiri - 3,37 ha/an, cu un volum extras de 10 m³/an;
- rărituri - 17,80 ha/an, cu un volum extras de 510 m³/an;
- taieri de regenerare - 57,32 ha, din care tăieri progresive pe 56,32 ha, tăieri rase 1 ha, cu un volum extras de 1030 m³/an;
- tăieri de igienă – 48,28 ha/an, cu un volum extras de 46 m³/an;
- tăieri de conservare – 1,29 ha/an, cu un volum extras de 43 m³/an;

Se vor executa lucrări de împădurire în terenuri parcurse cu tăieri rase, neregenerate în suprafață de 1 ha.

Motivele care au stat la baza luării deciziei sunt următoarele:

1. Caracteristicile planurilor și programelor cu privire, în special, la:

a) gradul în care planul creează un cadru pentru proiecte și alte activități viitoare fie în ceea ce privește amplasamentul, natura, mărimea și condițiile de funcționare, fie în privința alocării resurselor :



AGENȚIA PENTRU PROTECȚIA MEDIULUI BACĂU

Strada Oituz, nr. 23, Bacău, jud. Bacău, Cod 600266

Tel. 0234-512750; 0234-512708; Fax 0234-571056

E-mail: office@apmbc.anpm.ro; Pagina web: <http://apmbc.anpm.ro/>

Operator de date cu caracter personal, conform Regulamentului (UE) 2016/679

Prin amenajament **nu** s-au prevăzut:

- realizare de construcții sau alte proiecte, așa cum sunt prevăzute în anexele I și 2 ale Legii nr.292/2018,
- realizare de drumuri forestiere noi,
- lucrări în albiile cursurilor de apă,
- activități sau lucrări care să afecteze direct habitatele și speciile,
- stocări de materiale poluante, de deșeuri sau alte activități care să creeze poluare de orice natură.

Lucrările principale prevăzute de amenajament sunt:

- lucrări de regenerare, împădurire, igienă,
- lucrări de îngrijire a arboretelor reprezentate prin: degajări, curățiri, rărituri,
- lucrări de conservare,
- recoltarea de masă lemnoasă ca produse principale,

Planul prevede, de asemenea, măsuri pentru protecția fondului forestier în caz de doborâturi și rupturi de vânt și zăpadă, protecție împotriva bolilor și altor dăunători, de prevenire a incendiilor.

Principalele măsuri de gospodărire în cazul apariției în viitor a unor calamități naturale (atacuri de dăunători; uscure anormală; doborâturi și/sau rupturi produse de acțiunea vântului și a zăpezii, etc) sunt:

- semnalarea de către personalul silvic și dacă este cazul măsurarea suprafețelor afectate;
- punerea în valoare în regim de urgență a masei lemnoase din suprafețele calamitate, cu respectarea prevederilor Codului silvic și a normelor tehnice;
- extragerea cu prioritate a produselor accidentale (doborâturi și rupturi de vânt dispersate sau în masă, precum și uscări provocate de factori biotici – Ipsidae), pentru evitarea proliferării și propagării atacului insectelor de scoarță (Ipsidae);
- curățarea de resturi de exploatare a suprafețelor afectate;
- reîmpădurirea eventualelor suprafețe dezgolite în urma unor calamități; se vor utiliza specii indigene, caracteristice tipului natural fundamental de pădure;
- pentru volumul de lemn recoltat în urma calamităților se vor face precomptările necesare, în sensul opririi de la tăiere a unui volum echivalent de produse principale din planul decenal;

Aplicarea lucrărilor menționate mai sus se va face cu respectarea prevederilor legale și a normelor tehnice silvice.

Doborâturile și rupturile produse de acțiunea vântului și a zăpezii reprezintă factori perturbatori importanți ce ar putea crea dezechilibre ecologice în păduri, în special în pinete. Doborâturile și rupturile pot afecta arborii dispersați, grupe de



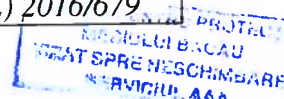
AGENȚIA PENTRU PROTECȚIA MEDIULUI BACĂU

Strada Oituz, nr. 23, Bacău, jud. Bacău, Cod 600266

Tel. 0234-512750; 0234-512708; Fax 0234-571056

E-mail: office@apmbc.anpm.ro; Pagina web: <http://apmbc.anpm.ro/>

Operator de date cu caracter personal, conform Regulamentului (UE) 2016/679



arbori sau pot fi "în masă", ducând la reducerea productivității pădurilor precum și afectarea funcțiilor pe care le îndeplinesc, prin rădirea arboretelor.

În cazul producerii unor doborâturi și/sau rupturi de vânt sau zăpadă, se pot lua următoarele măsuri de gospodărire:

- punerea în valoare și exploatarea masei lemnoase afectate de doborâturi/rupturi, prin tăieri de igienă sau tăieri de produse accidentale, cu respectarea legislației și normelor tehnice;
- curățarea de resturi de exploatare a zonelor afectate;
- reîmpădurirea eventualelor suprafețe dezgolite în urma doborâturilor în masă, cu specii corespunzătoare tipului natural fundamental de pădure, cu respectarea normelor tehnice.

Atacuri produse de dăunători biotici, în special insecte : în arborete pot avea loc atacuri de dăunători biotici sau diferite boli caracteristice speciilor forestiere.

În cazul producerii unor astfel de atacuri de dăunători biotici, se pot lua următoarele măsuri de gospodărire, cu respectarea legislației și normelor tehnice în vigoare:

- identificarea focarelor de infecție;
- punerea în valoare imediată a masei lemnoase afectate;
- extragerea arborilor afectați și curățarea de resturi a suprafeței afectate, pentru evitarea înmulțirii în masă a insectelor de scoarță și a deprecierei lemnului;
- reîmpădurirea eventualelor goluri din arborete apărute în urma extragerii arborilor infestați.

b) gradul în care planul sau programul influențează alte planuri și programe, inclusiv, pe cele în care se integrează sau care derivă din ele: planul de amenajare silvică nu influențează alte planuri;

c) relevanța planului sau programului în/pentru integrarea considerentelor de mediu, mai ales din perspectiva promovării dezvoltării durabile:

-prin lucrările propuse, pădurile vor fi gospodărite după regulile specifice regimului silvic și sunt lucrări pentru menținerea funcțiilor pădurii;

d) probleme de mediu relevante pentru plan: gospodărirea pădurilor se va face astfel încât să nu contribuie la formarea inundațiilor sau la producerea eroziunii solului, să asigure protejarea apelor de suprafață și a versanților cu înclinare mare, a drumurilor forestiere existente, s-au propus măsuri care vor fi aplicate în cazul unor calamități naturale;

e) relevanța planului sau programului pentru implementarea legislației naționale și comunitare de mediu:

- Legea nr. 46/2008 codul silvic, cu modificările și completările ulterioare;



AGENȚIA PENTRU PROTECȚIA MEDIULUI BACĂU

Strada Oituz, nr. 23, Bacău, jud. Bacău, Cod 600266

Tel. 0234-512750; 0234-512708; Fax 0234-571056

E-mail: office@apmbc.anpm.ro; Pagina web: <http://apmbc.anpm.ro/>

Operator de date cu caracter personal, conform Regulamentului (UE) 2016/679

- HG 1076/2004 privind procedura de realizare a evaluării de mediu pentru planuri și programe;
- OUG nr. 57/2007 privind regimul ariilor naturale protejate, conservarea habitatelor naturale, a florei și faunei sălbatice, cu modificările și completările ulterioare;
- Directiva Consiliului Europei 92/43 EEC referitoare la conservarea habitatelor naturale și a florei și faunei sălbatice adoptată la 21 mai 1992;
- Directiva 2009/147/CE a Parlamentului European și a Consiliului din 30 noiembrie 2009 privind conservarea păsărilor sălbatice.

2. Caracteristicile efectelor și ale zonei posibil a fi afectate cu privire, în special, la:

a) probabilitatea, durata, frecvența și reversibilitatea efectelor :

- amenajamentul silvic integrează considerentele de mediu, mai ales din perspectiva promovării dezvoltării durabile a pădurilor, respectându-se următoarele principii:
 - gestionarea durabilă a pădurii,
 - conservarea genofondului și aducerea la tipul natural fundamental de pădure,
 - creșterea capacității de producție și protecție a pădurilor,
 - conservarea și ameliorarea biodiversității,

Pe lângă aceste lucrări, în scopul păstrării și asigurării continuității și îmbunătățirii funcțiilor de protecție a acestor arborete, se impun luate și următoarele măsuri:

- combaterea bolilor și dăunătorilor
- interzicerea pășunatului pe toată perioada anului.

Prin măsurile propuse nu apare efectul remanent asupra mediului.

Gospodărirea pădurilor se va face astfel încât să nu contribuie la formarea inundațiilor sau la producerea eroziunii solului, să asigure protejarea apelor de suprafață și a versanților cu înclinare mare.

În cazul în care, pe parcursul perioadei de valabilitate a amenajamentului, se vor produce calamități din cauza acțiunii unor factori biotici sau abiotici neprevăzuți (exemple: doborâturi produse de acțiunea vântului, rupturi de zăpadă, uscure anormală a arborilor, atacuri de insecte, inundații, seceta excesivă etc.), vor fi necesare lucrări care să ducă la eliminarea urmărilor generate de factorii destabilizatori.

În acest caz, măsurile de gospodărire și eventualele documentații de derogare de la prevederile amenajamentului vor fi în conformitate cu *Normele tehnice privind modificarea prevederilor amenajamentelor silvice și schimbarea categoriei de folosință a terenurilor din fondul forestier* (norme aprobate prin O.M. 3814/06.11.2012 și ulterior modificate și completate prin O.M. 670/01.08.2014),



AGENȚIA PENTRU PROTECȚIA MEDIULUI BACĂU

Strada Oituz, nr. 23, Bacău, jud. Bacău. Cod 600266

Tel. 0234-512750; 0234-512708; Fax 0234-571056

E-mail: office@apmbc.anpm.ro; Pagina web: <http://apmbc.anpm.ro/>

Operator de date cu caracter personal, conform Regulamentului (UE) 2016/679

care reglementează procedura și situațiile în care se solicită modificarea prevederilor amenajamentelor silvice.

În funcție de factorii destabilizatori, de vârsta arboretelor afectate și de gradul de vătămare a acestora, vor fi prevăzute lucrări de extragere a arborilor afectați – prin tăieri de igienă sau tăieri de produse accidentale urmate, dacă e cazul, de împăduriri cu specii corespunzătoare tipului natural fundamental de pădure prezentat în amenajament în descrierea parcelară a fiecărei unități amenajistice. Lucrările vor avea în vedere ca biodiversitatea pădurilor să fie cât mai puțin diminuată.

- b) *natura cumulativă a efectelor* – nu este cazul;
- c) *natura transfrontieră a efectelor* – planul nu determină efecte transfrontieră;
- d) *riscul pentru sănătatea populației umane sau pentru mediu* (de exemplu datorită accidentelor): prin implementarea planului de amenajare silvică nu există risc pentru sănătatea populației și nici pentru mediu;
- e) *mărimea și spațialitatea efectelor* (zona geografică și mărimea populației potențial afectată) – populația nu va fi afectată de implementarea planului;
- f) *valoarea, vulnerabilitatea arealului posibil a fi afectat*, date de:
 - (i) *caracteristicile naturale speciale sau patrimoniul natural*: nu este cazul;
 - (ii) *depășirea standardelor sau a valorilor limită de calitate a mediului*: nu este cazul;
 - (iii) *folosirea terenului în mod intensiv*: nu este cazul;
- g) *efectele asupra zonelor sau peisajelor care au un statut de protejare recunoscut pe plan național, comunitar sau internațional*:
Planul se suprapune pe o suprafață de 15,40 ha cu suprafața ariei naturale protejate: situl Natura 2000 ROSCI0351 Culmea Cucuieți

Din analiza documentației, în baza completării listei de control, a rezultat că lucrările planificate nu vor fragmenta habitatele, nu vor produce modificări ale dinamicii relațiilor între factorii de mediu biotici și abiotici care definesc structura și/sau funcția siturilor de interes comunitar, prin urmare planul nu necesită evaluare adecvată.

Pentru amenajament s-a emis de către **Agencia Națională pentru Arie Naturale Protejate- Serviciul Teritorial Bacău**, în calitate de administrator/custode al ariei naturale protejate **Aviz nr. 11/ST BC/ 31.03.2020**.

Avizul favorabil prevede următoarele condiții:

1. respectarea prevederilor din normele silvice cu privire la aplicarea tratamentelor și a lucrărilor de îngrijire,



AGENȚIA PENTRU PROTECȚIA MEDIULUI BACĂU

Strada Oituz, nr. 23, Bacău, jud. Bacău, Cod 600266

Tel. 0234-512750; 0234-512708; Fax 0234-571056

E-mail: office@apmbc.anpm.ro; Pagina web: <http://apmbc.anpm.ro/>

Operator de date cu caracter personal, conform Regulamentului (UE) 2016/679

2. tratamentele aplicate în amestecurile de gorun, fag și carpen sau arboretele cu stejar vor fi cu perioadă lungă de regenerare, urmărind promovarea regenerării speciilor forestiere principale, cu atenție deosebită cu speciile care fructifică rar și se instalează greu (gorun și stejar) pentru a evita succesiuni nedorite în care gorunul tinde să fie înlocuit de fag sau chiar apar tendințe de cărpenizare,

3. parcurgerea arboretelor tinere din timp cu lucrări de îngrijire pentru a elimina speciile pioniere sau secundare (carpen, tei) și a promova speciile principale greu crescătoare (în special stejar și gorun),

4. se va acorda o atenție deosebită arboretelor care au fost identificate cu o stare de conservare nefavorabilă, determinându-se cauza pentru care au ajuns în această situație și încercând, dacă se poate, remedierea acestei stări,

5. păstrarea a minimum 4-8 arbori uscați/ha (căzuți la sol sau în picioare) cu diametru minim cel puțin egal cu diametru mediu al arboretului pentru menținerea biodiversității descompunătorilor; se vor menține bălțile, pâraiele, izvoarele, etc., într-o stare care să le permită să își exercite rolul în ciclul de reproducere al peștilor, amfibienilor, insectelor,

6. în scopul menținerii stării de conservare a populațiilor de amfibieni și reptile se vor evita:

- desecările, drenajul zonelor umede,
- bararea cursurilor de apă,
- depozitarea rumegușului sau a resturilor de exploatare în zonele umede,
- astuparea podurilor sau a podețelor cu resturi de exploatare,

7. pentru protecția speciilor și habitatelor din cadrul sitului nu se vor utiliza substanțe chimice cu grad mare de toxicitate în cazul unui proces de combatere a dăunătorilor forestieri, substanțele recomandate fiind cele de tip biodegradabil,

8. beneficiarul are obligația de a respecta legislația silvică în concordanță cu legislația de mediu în vigoare, îndeosebi prevederile OUG nr. 57/2007 privind regimul ariilor naturale protejate, conservarea habitatelor naturale, a florei și faunei sălbatice, cu modificările și completările ulterioare,

9. în cazul unor accidente/intervenții care produc prejudicii obiectivelor de conservare sau integrității ariei naturale protejate ROSCI 0351 **Culmea Cucuieți**, veți informa ANANP – ST Bacău în max. 24 de ore cu privire la prejudiciile aduse speciilor protejate, iar restaurarea va fi executată pe cheltuiala titularului, cu avizul agenției,

10. pe suprafața ariei protejate vor fi respectate prevederile OUG nr. 92/2021 privind regimul deșeurilor;

Motivele care au stat la baza deciziei de emitere a avizului favorabil cu condiții sunt următoarele :

Implementarea planului va avea un impact nesemnificativ asupra obiectivelor de conservare din aria naturală protejată ROSCI 0351 Culmea Cucuieți, dacă vor fi



AGENȚIA PENTRU PROTECȚIA MEDIULUI BACĂU

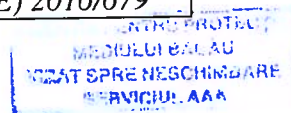
Strada Oituz, nr. 23, Bacău, jud. Bacău, Cod 600266

Tel. 0234-512750; 0234-512708; Fax 0234-571056

E-mail: office@apmbc.anpm.ro; Pagina web: <http://apmbc.anpm.ro/>

Operator de date cu caracter personal, conform Regulamentului (UE) 2016/679

Pagina 8 din 9



respectate măsurile de limitare a impactului asupra mediului prevăzute în memoriu de prezentare a planului și în prezentul aviz.

Obligațiile titularului:

Pe perioada de implementare a planului se vor respecta minim următoarele condiții:

- Respectarea legislației de mediu în vigoare.
- În situația apariției unor calamități naturale, se va notifica APM Bacău, în vederea analizării și după caz, stabilirii măsurilor necesare,
- Se va notifica APM Bacău în situația în care intervin modificări ale datelor care au stat la baza emiterii prezentei decizii.

Informarea și participarea publicului la procedura de evaluare de mediu/procedura de evaluare adecvată:

- publicarea în ziarul Deșteptarea a anunțurilor privind inițierea primei versiuni a planului în zilele de 04.04 și 08.04.2022,

- publicarea în ziarul Deșteptare în ziua de 09.05.2022 și pe pagina de internet a APM Bacău în ziua de 06.05.2022 a anunțului privind decizia de încadrare.

Nu s-au primit observații sau propuneri din partea publicului pe parcursul procedurii.

Planul nu necesită parcurgerea celorlalte etape ale procedurilor de evaluare de mediu și evaluare adecvată.

Prezenta decizie este valabilă pe toată perioada punerii în aplicare a planului.

Titularul planului are obligația de a notifica APM Bacău, dacă intervin elemente noi, necunoscute la data emiterii deciziei, precum și asupra oricăror modificări ale condițiilor care au stat la baza emiterii acesteia, înainte de realizarea modificării.

Prezenta decizie poate fi contestată în conformitate cu prevederile **Legii contenciosului administrativ nr. 554/2004** cu modificările și completările ulterioare.

**DIRECTOR EXECUTIV,
Petrică ILIEȘ**

**Șef Serviciu AAA,
Iuliana Bejan**

**Întocmit,
Elena Bontaș**

**Responsabil biodiversitate
Carla Paragina**



AGENȚIA PENTRU PROTECȚIA MEDIULUI BACĂU

Strada Oituz, nr. 23, Bacău, jud. Bacău, Cod 600266

Tel. 0234-512750; 0234-512708; Fax 0234-571056

E-mail: office@apmbc.anpm.ro; Pagina web: <http://apmbc.anpm.ro/>

Operator de date cu caracter personal, conform Regulamentului (UE) 2016/679

