



AGENȚIA PENTRU PROTECȚIA MEDIULUI BACĂU

Decizia etapei de incadrare

Nr. 29 din 02 .06.2022

Ca urmare a Notificării Comunei Asău nr. 3088/05.04.2022, înregistrată la APM Bacău cu nr. 5158/06.04.2022 privind elaborarea Amenajamentului fondului forestier proprietate privată aparținând comunei Asău, UP I Comuna Asău, administrat de Ocoalele Silvice Comănești și Ciobănuș, Direcția Silvică Bacău, în baza:

- *HG nr. 1000/2012 privind reorganizarea și funcționarea Agenției Naționale pentru Protecția Mediului și a instituțiilor publice aflate în subordinea acesteia;*
- *OUG nr. 195/2005 privind protecția mediului, aprobată cu modificări prin Legea nr. 265/2006, cu modificările și completările ulterioare;*
- *HG nr. 1076/2004 privind stabilirea procedurii de realizare a evaluării de mediu pentru planuri și programe;*
- *OUG nr. 57/2007 privind regimul ariilor naturale protejate, conservarea habitatelor naturale, a florei și faunei sălbatice, cu modificările și completările ulterioare;*
- *Ord. nr. 262/ 2020 pentru modificarea Ghidului metodologic privind evaluarea adecvată a efectelor potențiale ale planurilor sau proiectelor asupra ariilor naturale protejate de interes comunitar, aprobat prin Ordinul ministrului mediului și pădurilor nr. 19/2010;*
- *Ord. nr. 2387/2011 pentru modificarea Ord. nr. 1964/2007 privind instituirea regimului de arie naturală protejată a siturilor de importanță comunitară, ca parte integrantă a rețelei ecologice europene Natura 2000 în România.*

Agenția pentru Protecția Mediului Bacău

ca urmare a consultării autorităților publice participante în cadrul ședinței Comitetului Special Constituit din data de 11.05.2022,

- în conformitate cu prevederile art. 5 alin.2 și a anexei nr. 1 – Criterii pentru determinarea efectelor semnificative potențiale asupra mediului din H.G.



AGENȚIA PENTRU PROTECȚIA MEDIULUI BACĂU

Strada Oituz, nr. 23, Bacău, jud. Bacău, Cod 600266

Tel. 0234-512750; 0234-512708; Fax 0234-571056

E-mail: office@apmbc.anpm.ro; Pagina web: <http://apmbc.anpm.ro/>

Operator de date cu caracter personal, conform Regulamentului (UE) 2016/679



1076/2004 privind stabilirea procedurii de realizare a evaluării de mediu pentru planuri și programe;

- proces verbal al Conferinței a I a de amenajare pentru avizarea temei de proiectare privind amenajamentul silvic al fondului forestier aparținând comunei Asău, județul Bacău, constituit în UP I Comuna Asău ;
- proces verbal al Conferinței a II a de amenajare privind amenajamentul silvic al fondului forestier aparținând comunei Asău, județul Bacău, constituit în UP I Comuna Asău ;
- în lipsa comentariilor motivate din partea publicului interesat,

decide:

Amenajamentul fondului forestier proprietate privată aparținând comunei Asău, UP I Comuna Asău, administrat de Ocoalele Silvice Comănești și Ciobănuș Direcția Silvică Bacău, amplasat pe teritoriul comunei Asău, județul Bacău, **nu necesită evaluare de mediu și nu necesită evaluare adecvată și se va supune adoptării fără aviz de mediu.**

Din punct de vedere administrativ-teritorial, fondul forestier proprietate privată a comunei Asău este situat în totalitate pe teritoriul județului Bacău, în raza unități administrativ teritoriale Coțofănești. Planul nu se suprapune peste suprafețe din ariile naturale protejate.

Conform documentației suprafața fondului forestier proprietate privată aparținând comunei Asău, ce face obiectul amenajamentului UP I Comuna Asău este de **210 ha și provine din pășuni împădurite.**

În conformitate cu prevederile ”Normelor tehnice pentru amenajarea pădurilor” soluțiile tehnice propuse în amenajament au fost analizate în conferința a II-a de amenajare (ședința de preavizare a soluțiilor tehnice), conform procesului verbal din data de 30.03.2022.

Zonarea funcțională în concordanță cu obiectivele social – economice fixate, condițiile staționale existente, țelurile de gospodărire adoptate și structura reală a arboretelor, fondul forestier a fost încadrat la actuala amenajare în următoarele categorii funcționale:

- 1.2.A. – 139,67 ha arborete situate pe stâncării, pe grohotișuri și pe terenuri cu eroziune în adâncime, pe terenuri cu înclinare mai mare de 30° pe substraturi de fliș, nisipuri, pietrișuri și loes, precum și cele situate pe terenuri cu înclinare mai mare de 35° pe alte substraturi litologice .

- 2.1.C- 70,33 ha arborete destinate să producă în principal lemn de cherestea.

În raport cu obiectivele urmărite și funcțiile de producție și protecție stabilite au fost constituite două subunități de gospodărire:

- S.U.P. A – codru regulat, sortimente obișnuite: 70,33 ha.
- S.U.P. M –păduri supuse regimului de conservare deosebită: 139,67 ha.



AGENȚIA PENTRU PROTECȚIA MEDIULUI BACĂU

Strada Oituz, nr. 23, Bacău, jud. Bacău. Cod 600266

Tel. 0234-512750; 0234-512708; Fax 0234-571056

E-mail: office@apmbc.anpm.ro; Pagina web: <http://apmbc.anpm.ro/>

Operator de date cu caracter personal, conform Regulamentului (UE) 2016/679

S-au adoptat următoarele baze de amenajare:

Regimul: codru

Compoziția țel – corespunzătoare tipului natural fundamental de pădure.

Tratamente: nu s-au prevăzut tratamente

Exploatabilitatea: tehnică și de protecție.

Ciclul: de producție adoptat este de 100 ani

Lucrările silvice adoptate și aprobate pentru fondul forestier sunt următoarele:

În cadrul subunității de codru regulat constituită în UP I Comuna Asău nu sunt arborete exploatabile, în etapa actuală de amenajare nu este oportună reglementarea procesului de recoltare a produselor principale, sau prevăzut numai lucrări de îngrijire a arboretelor.

- rărituri - 6,16 ha/an, cu un volum extras de 119 m³/an ;

- tăieri de igienă – 106,43 ha/an, cu un volum extras de 89 m³/an;

- tăieri de conservare – 4,20 ha/an, cu un volum extras de 127 m³/an;

În fondul forestier nu sunt arii naturale protejate.

Motivele care au stat la baza luării deciziei sunt următoarele:

1. Caracteristicile planurilor și programelor cu privire, în special, la:

a) *gradul în care planul creează un cadru pentru proiecte și alte activități viitoare fie în ceea ce privește amplasamentul, natura, mărimea și condițiile de funcționare, fie în privința alocării resurselor :*

Conform memoriului de prezentare, prin amenajament nu s-au prevăzut:

- realizare de construcții sau alte proiecte, așa cum sunt prevăzute în anexele I și 2 ale Legii nr.292/2018,
- realizare de drumuri forestiere noi,
- lucrări în albiile cursurilor de apă,
- stocări de materiale poluante sau deșeuri, sau alte activități care să creeze poluare de orice natură.

Lucrările principale prevăzute în amenajament sunt:

- lucrări de conservare,
- lucrări de îngrijire a arboretelor reprezentate prin: degajări, rărituri, tăieri de igienă,

Planul prevede, de asemenea, măsuri pentru protecția fondului forestier în caz de doborâturi și rupturi de vânt și zăpadă, protecție împotriva bolilor și altor dăunători, de prevenire a incendiilor.

Principalele măsuri de gospodărire în cazul apariției în viitor a unor calamități naturale (atacuri de dăunători, uscure anormală, doborâturi și/sau rupturi produse de acțiunea vântului și a zăpezii, etc) sunt:

- semnalarea de către personalul silvic și dacă este cazul măsurarea suprafețelor afectate;




AGENȚIA PENTRU PROTECȚIA MEDIULUI BACĂU

Strada Oituz, nr. 23, Bacău, jud. Bacău, Cod 600266

Tel. 0234-512750; 0234-512708; Fax 0234-571056

E-mail: office@apmbc.anpm.ro; Pagina web: <http://apmbc.anpm.ro/>

Operator de date cu caracter personal, conform Regulamentului (UE) 2016/679



- punerea în valoare în regim de urgență a masei lemnoase din suprafețele calamitate, cu respectarea prevederilor Codului silvic și a normelor tehnice;
 - extragerea cu prioritate a produselor accidentale (doborâturi și rupturi de vânt dispersate sau în masă, precum și uscări provocate de factori biotici – Ipidae), pentru evitarea proliferării și propagării atacului insectelor de scoarță (Ipidae);
 - curățarea de resturi de exploatare a suprafețelor afectate;
 - reîmpădurirea eventualelor suprafețe dezgolite în urma unor calamități; se vor utiliza specii indigene, caracteristice tipului natural fundamental de pădure;
 - pentru volumul de lemn recoltat în urma calamităților se vor face precomptările necesare, în sensul opririi de la tăiere a unui volum echivalent de produse principale din planul decenal;
- Aplicarea lucrărilor menționate mai sus se va face cu respectarea prevederilor legale și a normelor tehnice silvice.

Doborâturile și rupturile produse de acțiunea vântului și a zăpezii reprezintă factori perturbatori importanți ce ar putea crea dezechilibre ecologice în păduri, în special în pinete. Doborâturile și rupturile pot afecta arborii dispersați, grupe de arbori sau pot fi “în masă”, ducând la reducerea productivității pădurilor precum și afectarea funcțiilor pe care le îndeplinesc, prin rădirea arboretelor. În cazul producerii unor doborâturi și/sau rupturi de vânt sau zăpadă, se pot lua următoarele măsuri de gospodărire:

- punerea în valoare și exploatarea masei lemnoase afectate de doborâturi/rupturi, prin tăieri de igienă sau tăieri de produse accidentale, cu respectarea legislației și normelor tehnice;
- curățarea de resturi de exploatare a zonelor afectate;
- reîmpădurirea eventualelor suprafețe dezgolite în urma doborâturilor în masă, cu specii corespunzătoare tipului natural fundamental de pădure, cu respectarea normelor tehnice.

Atacuri produse de dăunători biotici, în special insecte : în arborete pot avea loc atacuri de dăunători biotici sau diferite boli caracteristice speciilor forestiere.

În cazul producerii unor astfel de atacuri de dăunători biotici, se pot lua următoarele măsuri de gospodărire, cu respectarea legislației și normelor tehnice în vigoare:

- identificarea focarelor de infecție;
- punerea în valoare imediată a masei lemnoase afectate;
- extragerea arborilor afectați și curățarea de resturi a suprafeței afectate, pentru evitarea înmulțirii în masă a insectelor de scoarță și a deprecierei lemnului;
- reîmpădurirea eventualelor goluri din arborete apărute în urma extragerii arborilor infestați.



AGENȚIA PENTRU PROTECȚIA MEDIULUI BACĂU

Strada Oituz, nr. 23, Bacău, jud. Bacău, Cod 600266

Tel. 0234-512750; 0234-512708; Fax 0234-571056

E-mail: office@apmbc.anpm.ro; Pagina web: <http://apmbc.anpm.ro/>

Operator de date cu caracter personal, conform Regulamentului (UE) 2016/679

b) gradul în care planul sau programul influențează alte planuri și programe, inclusiv, pe cele în care se integrează sau care derivă din ele: planul de amenajare silvică nu influențează alte planuri;

c) relevanța planului sau programului în/pentru integrarea considerentelor de mediu, mai ales din perspectiva promovării dezvoltării durabile:

-amenajamentul planifică lucrările necesare pentru asigurarea unui management durabil al fondului forestier;

d) probleme de mediu relevante pentru plan: pădurile vor fi gospodărite după regulile specifice regimului silvic și sunt lucrări pentru menținerea funcțiilor pădurii; gospodărirea pădurilor se va face astfel încât să nu contribuie la formarea inundațiilor sau la producerea eroziunii solului, să asigure protejarea apelor de suprafață și a versanților cu înclinare mare, a drumurilor forestiere existente, s-au propus măsuri care vor fi aplicate în cazul unor calamități naturale;

e) relevanța planului sau programului pentru implementarea legislației naționale și comunitare de mediu:

- Legea nr.46/2008 codul silvic, cu modificările și completările ulterioare;

- OUG 195/2005, cu modificările și completările, privind protecția mediului, art 69:

- sa mențină suprafața împădurită a fondului forestier, a vegetației forestiere din afara fondului forestier, inclusiv a jnepenișurilor, tufișurilor și pajistilor existente, fiind interzisă reducerea acestora, cu excepția cazurilor prevazute de lege;
- sa exploateze masa lemnoasa in conditiile legii precum si sa ia masuri de impadurire si completare a regenerarii naturale;
- să gestioneze corespunzător deșeurile de exploatare rezultate;
- să asigure respectarea regulilor silvice de exploatare și transport tehnologic al lemnului, stabilite conform legii, în scopul menținerii biodiversității pădurilor și a echilibrului ecologic;
- să respecte regimul silvic în conformitate cu prevederile legislației în domeniul silviculturii și protecției mediului;
- să asigure aplicarea măsurilor specifice de conservare pentru padurile cu funcții speciale de protecție, situate pe terenurile cu pante foarte mari, cu procese de alunecare și coroziune, de grohotișuri, stâncării, la limita superioară de altitudine a vegetației forestiere, precum și pentru alte asemenea păduri;
- să respecte regimul silvic stabilit pentru conservarea vegetației lemnoase de pe pășunile împădurite care îndeplinesc funcții de protecție a solului și a resurselor de apă;



AGENȚIA PENTRU PROTECȚIA MEDIULUI BACĂU

Strada Oituz, nr. 23, Bacău, jud. Bacău, Cod 600266

Tel. 0234-512750; 0234-512708; Fax 0234-571056

E-mail: office@apmbc.anpm.ro; Pagina web: <http://apmbc.anpm.ro/>

Operator de date cu caracter personal, conform Regulamentului (UE) 2016/679



- să exploateze resursele pădurii, fondul cinegetic și piscicol, potrivit prevederilor legale în domeniu;
- HG 1076/2004 privind procedura de realizare a evaluării de mediu pentru planuri și programe;
- OUG nr. 57/2007 privind regimul ariilor naturale protejate, conservarea habitatelor naturale, a florei și faunei sălbatice, cu modificările și completările ulterioare;
- Legea Apelor nr. 107/1996 cu modificările și completările ulterioare;
- Legea 211/2011 privind regimul deșeurilor cu modificările și completările ulterioare;
- O.U.G. 68/2007 privind răspunderea de mediu cu referire la prevenirea și repararea prejudiciului asupra mediului, aprobată prin legea 19/2008, cu modificările și completările ulterioare;
- OUG 196/2005 privind Fondul de Mediu cu modificările și completările ulterioare;
- Directiva Consiliului Europei 92/43 EEC referitoare la conservarea habitatelor naturale și a florei și faunei sălbatice adoptată la 21 mai 1992;
- Directiva 2009/147/CE a Parlamentului European și a Consiliului din 30 noiembrie 2009 privind conservarea păsărilor sălbatice.

2. Caracteristicile efectelor și ale zonei posibil a fi afectate cu privire, în special, la:

a) probabilitatea, durata, frecvența și reversibilitatea efectelor :

Amenajamentul propune lucrări silvice care au drept scop:

- gestionarea durabilă a pădurii,
- conservarea genofondului și aducerea la tipul natural fundamental de pădure;
- creșterea capacității de producție și protecție a pădurilor,
- conservarea și ameliorarea biodiversității.

Prin măsurile propuse nu apare efectul remanent asupra mediului.

Gospodărirea pădurilor se va face astfel încât să nu contribuie la formarea inundațiilor sau la producerea eroziunii solului, să asigure protejarea apelor de suprafață și a versanților cu înclinare mare.

b) natura cumulativă a efectelor – nu este cazul.

c) natura transfrontieră a efectelor – nu este cazul.

d) riscul pentru sănătatea populației umane sau pentru mediu (de exemplu datorită accidentelor): nu este cazul.

e) mărimea și spațialitatea efectelor (zona geografică și mărimea populației potențial afectată) – implementarea planului nu generează efecte și nu afectează populația.

f) valoarea, vulnerabilitatea arealului posibil a fi afectat, date de :



AGENȚIA PENTRU PROTECȚIA MEDIULUI BACĂU

Strada Oituz, nr. 23, Bacău, jud. Bacău, Cod 600266

Tel. 0234-512750; 0234-512708; Fax 0234-571056

E-mail: office@apmbc.anpm.ro; Pagina web: <http://apmbc.anpm.ro/>

Operator de date cu caracter personal, conform Regulamentului (UE) 2016/679

(i) caracteristicile naturale speciale sau patrimoniul natural: pe teritoriul fondului forestier nu sunt aspecte de această natură;

(ii) depășirea standardelor sau a valorilor limită de calitate a mediului: nu este cazul;

(iii) folosirea terenului în mod intensiv: amenajamentul s-a realizat pe baza normelor tehnice specifice, în vigoare.

g) efectele asupra zonelor sau peisajelor care au un statut de protecție recunoscut pe plan național, comunitar sau internațional:

În situația apariției unor calamități naturale (doborâturi de vânt, rupturi de zăpadă, atacuri ale unor dăunători) planul prevede aplicarea următoarelor măsuri de gospodărire:

- Semnalarea de către personalul silvic din teren, prin raportare, apariția calamității,
- Materializarea pe hartă a suprafețelor afectate și estimarea fenomenului,
- Punerea în valoare a masei lemnoase de pe suprafețele calamitate,
- Curățarea de resturi de exploatare a suprafețelor afectate,
- Pentru volumul de lemn recoltat în urma calamităților se vor face precompletările necesare, în baza normelor tehnice în vigoare,
- În funcție de factorii destabilizatori, de vârsta arboretelor afectate și de gradul de vătămare a acestora, suplimentar față de lucrările generale se pot aplica măsuri specifice.

Obligațiile titularului:

Pe perioada de implementare a planului se vor respecta minim următoarele condiții:

- Respectarea legislației de mediu în vigoare.
- Respectarea prevederilor Codului Silvic.
- În situația apariției unor calamități naturale, se va notifica APM Bacău, în vederea analizării și, după caz, stabilirii măsurilor necesare.
- Se va notifica APM Bacău în situația în care intervin modificări ale datelor care au stat la baza emiterii prezentei decizii.

Informarea și participarea publicului la procedura de evaluare de mediu/procedura de evaluare adecvată:

- publicarea în ziarul „Deșteptarea” a anunțurilor privind inițierea primei versiuni a planului în zilele de 19 și 26.04. 2022;

- publicarea în ziarul „Deșteptarea” în ziua de 18.05.2022, pe sit-ul Primăriei Asău și pe pagina de internet a APM Bacău în ziua de 17.05.2022 a anunțului privind decizia de încadrare.

Nu s-au primit observații sau propuneri din partea publicului pe parcursul procedurii.



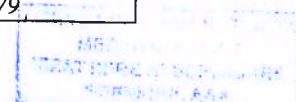
AGENȚIA PENTRU PROTECȚIA MEDIULUI BACĂU

Strada Oituz, nr. 23, Bacău, jud. Bacău, Cod 600266

Tel. 0234-512750; 0234-512708; Fax 0234-571056

E-mail: office@apmbc.anpm.ro; Pagina web: <http://apmbc.anpm.ro/>

Operator de date cu caracter personal, conform Regulamentului (UE) 2016/679




Planul nu necesită parcurgerea celorlalte etape ale procedurilor de evaluare de mediu și evaluare adecvată.

Prezenta decizie este valabilă pe toată perioada punerii în aplicare a planului.

Titularul planului are obligația de a notifica APM Bacău, dacă intervin elemente noi, necunoscute la data emiterii deciziei, precum și asupra oricăror modificări ale condițiilor care au stat la baza emiterii acesteia, înainte de realizarea modificării.

Prezenta decizie poate fi contestată în conformitate cu prevederile Legii contenciosului administrativ nr. 554/2004 cu modificările și completările ulterioare.

**DIRECTOR EXECUTIV,
Petrică ILIEȘ**



**Șef Serviciu
Avize, Acorduri, Autorizații,
Iuliana Bejan**

**Întocmit,
Elena Bontaș**



AGENȚIA PENTRU PROTECȚIA MEDIULUI BACĂU

Strada Oituz, nr. 23, Bacău, jud. Bacău, Cod 600266

Tel. 0234-512750; 0234-512708; Fax 0234-571056

E-mail: office@apmbc.anpm.ro; Pagina web: <http://apmbc.anpm.ro/>

Operator de date cu caracter personal, conform Regulamentului (UE) 2016/679

Pagina 8 din 8

