



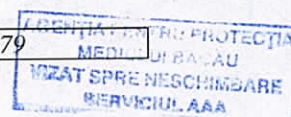
AGENȚIA PENTRU PROTECȚIA MEDIULUI BACĂU

DECIZIE ETAPĂ DE ÎNCADRARE
Nr. 28. din 31.05.2022

Ca urmare a notificării adresate de **SC Union Wind SRL**, în calitate de titular al Planului Urbanistic Zonal: „**Centrala Electrica Eoliana Bacau de 130 MW si racord la sistemul energetic National 220/110 KV**”, propus a se realiza în comunele Tătăraști, Huruiești, Găiceana și Dealu Morii, județul Bacău, înregistrată la APM Bacau cu nr. 6006/21.04.2022, în baza:

- *HG nr. 1000/2012 privind reorganizarea și funcționarea Agenției Naționale pentru Protecția Mediului și a instituțiilor publice aflate în subordinea acesteia;*
- *OUG nr. 195/2005 privind protecția mediului, aprobată cu modificări prin Legea nr. 265/2006, cu modificările și completările ulterioare;*
- *HG nr. 1076/2004 privind stabilirea procedurii de realizare a evaluării de mediu pentru planuri și programe;*
- *OUG nr. 57/2007 privind regimul ariilor naturale protejate, conservarea habitatelor naturale, a florei și faunei sălbatice, cu modificările și completările ulterioare;*
- *Ord. nr. 262/2020 pentru modificarea Ghidului metodologic privind evaluarea adecvată a efectelor potențiale ale planurilor sau proiectelor asupra ariilor naturale protejate de interes comunitar, aprobat prin Ordinul Ministrului Mediului și Pădurilor nr. 19/2010;*
- *Ord. nr. 2387/2011 pentru modificarea Ord. nr. 1964/2007 privind instituirea regimului de arie naturală protejată a siturilor de importanță comunitară, ca parte integrantă a rețelei ecologice europene Natura 2000 în România.*

ca urmare a consultării autorităților publice participante în cadrul ședinței Comitetului Special Constituit din data de 11.04.2022 în care s-a analizat versiunea de plan în conformitate cu prevederile art.5 alin.3 și ale anexei nr. 1 – Criterii pentru determinarea efectelor semnificative potențiale asupra mediului din H.G. 1076/2004 privind stabilirea procedurii de realizare a evaluării de mediu pentru planuri și programe,



în baza avizului de oportunitate nr.13/28.04.2022 emis de Consiliul Județean Bacău, Direcția Arhitect Șef,
în baza punctului de vedere emis de DSPJ Bacău nr. 13120/02.05.2022,
în baza punctului de vedere al ABA Siret înregistrat la APM Bacău cu nr. 6446/13.05.2022,
în baza Adresei nr.2232/10.05.2022 emisă de Direcția pentru Agricultură Județeană Bacău,
în baza adresei nr. 224/09.05. 2022 emisa de catre Agenția Națională pentru Aarii Naturale, Protejate Serviciul Teritorial Bacău,

Agenția pentru Protecția Mediului Bacău decide:

Planul Urbanistic Zonal: „Centrala Electrica Eoliană Bacău de 130 MW și racord la Sistemul Energetic National 220/110 KV”, propus a se realiza în comunele Tătăraști, Huruiești, Găiceana, și Dealu Morii, județul Bacău, necesită evaluare de mediu și evaluare adecvată și se va supune procedurii de adoptare cu aviz de mediu.

Motivele care au stat la baza prezentei decizii sunt:

1. Caracteristicile planurilor și programelor cu privire, în special, la:

a) gradul în care planul creează un cadru pentru proiecte și alte activități viitoare fie în ceea ce privește amplasamentul, natura, mărimea și condițiile de funcționare, fie în privința alocării resurselor :

- planul se pregătește pentru domeniul energie și stabilește cadrul pentru emiterea unui viitor acord de mediu în conformitate cu prevederile legii nr. 292/2018 privind evaluarea impactului anumitor proiecte publice și private asupra mediului
- amplasarea turbinelor eoliene este pe culoarul de migrație al păsărilor, între două arii de protecție specială avifaunistică : ROSPA0063 – Lacurile de acumulare Buhusi –Bacau-Beresti și ROSPA0159 Lacurile din jurul Măscurei .
- Zona reglementată prin PUZ are o suprafața de 6,87 ha situată în extravilan.

Obiectivele planului sunt:

- reglementarea terenurilor menționate în CU nr.182/08.10.2021, în vederea construirii unui parc eolian care să valorifice potențialul energetic al zonei prin amplasarea a 26 turbine eoliene cu o putere totală de 130 MW .
- schimbarea funcției din teren agricol din extravilan în funcțiunea tehnico-edilitară;
- modernizarea drumurilor de exploatare existente și realizarea drumurilor de acces din interiorul parcelelor;
- scoaterea din circuitul agricol a suprafeței minime pentru amplasarea fiecărei turbine eoliene, fundația și drumul de acces din interiorul parcelei;



Accesul – se va realiza din drumurile judetene, comunale si drumurile de exploatare existente in zona; drumurile de exploatare vor fi modernizate de către titularul planului.

b) gradul în care planul sau programul influențează alte planuri și programe, inclusiv pe cele în care se integrează sau care derivă din ele: - se va analiza in cadrul raportului de mediu, daca în zona sunt alte planuri sau proiecte, care ar putea fi afectate de implementarea PUZ-ului.

c) relevanța planului sau programului în/pentru integrarea considerațiilor de mediu, mai ales din perspectiva promovării dezvoltării durabile:

Conform certificatelor de urbanism folosinta actuala a terenurilor pe care se propune implementarea planului este de : terenuri arabile, pășune, fâneață, curți construcții, situate în cea mai mare parte în extravilanul localităților.

d) probleme de mediu relevante pentru plan:

Amplasamentul PUZ-ului este situat între doua arii de protecție specială avifaunistica: ROSPA0063 – Lacurile de acumulare Buhusi –Bacau-Beresti și ROSPA0159 Lacurile din jurul Măscurei și nu are legatura directa și nu este necesar pentru managementul ariilor naturale protejate de interes comunitar.

Zona reglementată prin PUZ se va analiza în cadrul raportului de mediu din punct de vedere al riscului de alunecare;

e) relevanța planului sau programului pentru implementarea legislației naționale și comunitare de mediu: planul este supus prevederilor HG nr. 1076/2004, care transpune directiva SEA.

2. Caracteristicile efectelor și ale zonei posibil a fi afectate cu privire, în special la:

a) probabilitatea, durata, frecvența și reversibilitatea efectelor – Implementarea planului poate avea efecte semnificative, avand în vedere că este situat între arii de protecție specială avifaunistica : ROSPA0063 – Lacurile de acumulare Buhusi – Bacau-Beresti și ROSPA0159 Lacurile din jurul Măscurei ;

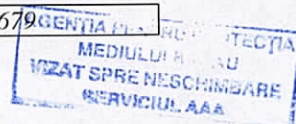
b) natura cumulativă a efectelor – se va analiza in cazul raportului de mediu impactului cumulat a planului cu alte planuri sau proiecte din zona;

c) natura transfrontieră a efectelor – nu este cazul

d) riscul pentru sănătatea populației umane sau pentru mediu (de exemplu datorită accidentelor)- se va analiza in cadrul studiului de impact asupra sanatatii populatiei;

e) mărimea și spațialitatea efectelor (zona geografică și mărimea populației potențial afectată) – nu se poate identifica la aceasta etapa;

f) valoarea, vulnerabilitatea arealului posibil a fi afectat, date de :



(i) caracteristicile naturale speciale sau patrimoniul natural: nu se poate identifica la aceasta etapa;

(ii) depășirea standardelor sau a valorilor limită de calitate a mediului: - nu se poate identifica la aceasta etapa;

(iii) folosirea terenului în mod intensiv: suprafața reglementată prin PUZ este de 6,87 ha ;

g) efectele asupra zonelor sau peisajelor care au un statut de protejare recunoscut pe plan național, comunitar sau internațional: - se va analiza impactul asupra culoarului de zbor al păsărilor dintre cele două arii protejate ROSPA0063 – Lacurile de acumulare Buhusi –Bacau-Beresti și ROSPA0159 Lacurile din jurul Măscurei.

Obligațiile titularului: Respectarea legislației de mediu în vigoare. Având în vedere potențialele efecte semnificative pe care le poate avea PUZ este necesară realizarea Raportului de mediu și Studiul de evaluare adecvată.

Informarea și participarea publicului la procedura de evaluare de mediu/procedura de evaluare adecvată:

- inițierea planului prin publicarea a două anunțuri în cotidianul "Ziarul de Bacau" în zilele de 20.04.2022 și 24.04.2022.
- anunțul privind decizia etapei de încadrare publicat în cotidianul „ Ziarul de Bacau” în data de 16.05.2022.
- anunț privind decizia de încadrare la Primăriile Tătăraști, Huruiești, Găiceana și Dealu Morii;
- anunț privind decizia de încadrare pe site-ul Agenției pentru Protecția Mediului Bacău în data de 12.05.2022

Nu au fost semnalate observații din partea publicului pe perioada de derulare a procedurii.

Prezenta decizie poate fi contestată în conformitate cu prevederile **Legii contenciosului administrativ nr. 554/2004** cu modificările și completările ulterioare.

DIRECTOR EXECUTIV

Petrică Ilieș




Șef Serviciu AAA,
Iuliana Bejan



Întocmit ,
Cristina Tocila



Responsabil biodiversitate,
Carla Paragină



Pagina 4 din 4



AGENȚIA PENTRU PROTECȚIA MEDIULUI BACĂU

Strada Oituz, nr. 23, Bacău, jud. Bacău, Cod 600266

Tel. 0234-512750; 0234-512708; Fax 0234-571056

E-mail: office@apmbc.anpm.ro; Pagina web: <http://apmbc.anpm.ro/>

Operator de date cu caracter personal, conform Regulamentului (UE) 2016/679

