



DECIZIA DE EMITERE A AVIZULUI DE MEDIU

Nr. 1416 din data de 21.09.2022

pentru planul „Amenajament Silvic al Fondului Forestier proprietatea publică
U.P.I. Nucet”

Ca urmare a notificării adresate de orașul Nucet, str. Republicii nr. 8, județul Bihor, înregistrată la Agenția pentru Protecția Mediului Bihor cu nr. 13577/07.10.2020, cu privire la inițierea procesului de elaborare a planului „Amenajament Silvic al Fondului Forestier proprietatea publică U.P.I. Nucet”, cu suprafața de 589,14 ha, amplasat pe raza UAT Nucet, județul Bihor, în scopul emiterii avizului de mediu pentru proiectul de plan promovat de titularul mai sus menționat,

în urma parcurgerii etapelor procedurale prevăzute în H.G. nr.1076/2004 privind stabilirea procedurii de realizare a evaluării de mediu pentru planuri și programe și a analizării documentației tehnice și a completărilor ulterioare,

- în temeiul prevederilor articolului nr. 25 alin.(4) din H.G. nr.1076/2004, Agenția pentru Protecția Mediului Bihor **decide emiterea avizului de mediu pentru planul „Amenajament Silvic al Fondului Forestier proprietatea publică U.P.I. Nucet”,** cu suprafața de 589,14 ha, amplasat pe raza orașului Nucet, județul Bihor

I. Motivele care au stat la baza luării deciziei:


- Analizarea calității raportului de mediu și a proiectului de plan pe baza documentației parcurse în procedură, a studiului de evaluare adecvată, precum și a punctelor de vedere prezentate de autoritățile interesate de efectele implementării planului au condus la concluzia că proiectul de plan propus spre avizare asigură conformarea cu prevederile H.G. nr.1076/2004, integrând considerațiile justificate cu privire la mediu în pregătirea planului spre aprobare/adoptare;

- Poziția manifestată de celelalte autorități consultate pentru desfășurarea procedurii de evaluare de mediu evidențiază un curent de opinie favorabil relativ la efectele implementării planului, astfel cum rezultă din următoarele înscrisuri aflate în documentația procedurii:

- Raportul de mediu și Studiul de evaluare adecvată au fost întocmite de către dr.ing. Haș Teodora, atestată ca expert atestat - nivel principal pentru elaborarea studiilor de mediu - Raport de mediu-1 și Studiul de evaluare adecvată, având certificat atestare cu seria RGX nr. 175/23.03.2022, valabil până la data de 23.03.2025.

- Concluziile raportului de mediu și studiului de evaluare adecvată sunt favorabile implementării planului din perspectiva potențialelor efecte asupra mediului.

- Obiectivele amenajamentului silvic coincid cu obiectivele generale ale rețelei Natura 2000, respectiv cu obiectivele de conservare a speciilor și habitatelor de interes comunitar. În cazul habitatelor, planul de amenajament are ca obiectiv asigurarea continuității pădurii,



promovarea tipurilor naturale fundamentale de pădure, menținerea funcțiilor ecologice și economice ale pădurii așa cum sunt stabilite ele prin încadrarea în grupe funcționale și subunități de producție.

- Obiectivele asumate de amenajamentul silvic pentru pădurile studiate sunt conforme și susțin integritatea rețelei Natura 2000 precum și conservarea pe termen lung a habitatelor forestiere identificate în zona studiată.

- Lucrările propuse nu afectează negativ semnificativ starea de conservare a habitatelor forestiere de interes comunitar.

- Prevederile amenajamentului silvic nu conduc la pierderi de suprafață din habitatele de interes comunitar.

- În perioada de execuție a lucrărilor silvotehnice impactul este direct, pe termen scurt, limitat la durata execuției, nu este rezidual și nu se cumulează în zona studiată cu impactul generat de alte activități existente.

- Măsurile propuse pentru a preveni, reduce și compensa orice efect advers asupra mediului rezultă din aplicarea corectă, în conformitate cu legislația actuală, cu normele și normativele în vigoare, a lucrărilor silviculturale prevăzute de amenajament și din utilizarea la efectuarea lucrărilor silvotehnice a unor mașini și utilaje moderne, în stare bună de funcționare. De asemenea, în timpul executării acestor lucrări, se va avea în vedere o gestionare corectă a deșeurilor și a apelor menajere rezultate în urma șantierelor de lucrări.

Monitorizarea va avea ca scop:

- urmărirea modului în care sunt respectate prevederile Amenajamentului silvic;

- urmărirea modului în care sunt respectate măsurile de conservare a biodiversității;

- urmărirea modului în care sunt puse în practică prevederile Amenajamentului silvic corelate cu măsurile de conservare a biodiversității;

- urmărirea modului în care sunt respectate prevederile legislației de mediu cu privire la evitarea poluărilor accidentale și intervenția în astfel de cazuri.

- urmărirea modului în care sunt respectate prevederile legislației de mediu cu privire la conservarea habitatelor și a speciilor de interes comunitar;

- Măsurile propuse pentru reducerea impactului asupra habitatelor și speciilor de interes comunitar vor fi permanent monitorizate în vederea aplicării lor corecte, complete și la timp.

- Responsabilitatea monitorizării efectelor implementării amenajamentului revine titularului acestuia, respectiv ocolului silvic, prin șeful de ocol, care va depune anual rezultatele programului de monitorizare la autoritatea de mediu.

- Suprafețele monitorizate diferă de la an la an, în funcție de lucrările silvice prevăzute.

Pe parcursul derulării procedurii de reglementare, publicul a fost înștiințat asupra depunerii solicitării avizului de mediu, precum și a parcurgerii etapelor procedurale prin anunțuri în presă și pagina de internet a A.P.M. Bihor. Documentația aferentă planului a fost accesibilă spre consultare de către public pe toată durata derulării procedurii de reglementare.

Prezenta decizie se concretizează în Avizul de mediu.

Prezenta decizie poate fi contestată în conformitate cu prevederile Legii contenciosului administrativ nr. 554/2004, cu modificările și completările ulterioare.

2. Mențiuni:

În conformitate cu prevederile HG nr. 1076/2004, titularul planului are obligația de a face publică această decizie în termen de 5 zile de la publicarea ei de către A.P.M. Bihor pe pagina de internet, printr-un anunț cu următorul conținut, în mass-media și afișare pe pagina proprie



AGENȚIA PENTRU PROTECȚIA MEDIULUI BIHOR

B-dul Dacia nr.25/A, Oradea, Cod 410464

E-mail: office@apmbh.anpm.ro; Tel. 0259.444.590; Fax. 0259.406.588

Operator de date cu caracter personal, conform Regulamentului (UE) 2016/679

de internet, urmând a transmite către APM Bihor documente doveditoare privind mediatizarea anunțului:

Agencia pentru Protecția Mediului Bihor anunță publicul interesat asupra deciziei de emitere a avizului de mediu pentru planul „Amenajament Silvic al Fondului Forestier proprietatea publică U.P.I. Nucet”, situat pe teritoriul UAT Nucet, județul Bihor, în suprafață de 589,14 ha, titular Orașul Nucet, cu sediul în orașul Nucet, str. Republicii nr. 8, județul Bihor.

Decizia de emitere a avizului de mediu se va afișa pe pagina de internet a A.P.M. Bihor <http://apmbh.anpm.ro>, la sediul titularului de plan și la sediul A.P.M. Bihor, localitatea Oradea, Bv. Dacia, nr. 25A, județul Bihor, în zilele de luni pînă vineri între orele 9-14, în termen de 5 zile.

**Director Executiv,
ing. Sanda Daniela MERCEA**




**Șef Serviciu Avize, Acorduri, Autorizații
ing. Timea MARE**




**Șef Birou Calitatea Factorilor de Mediu
ing. Monika CIUPLEU**



**Întocmit:
Consilier SAAA, ing. Mădălina BOROȘ**



**Responsabil biodiversitate
Consilier, dr.biol. Dorina RADOVEȚ**



AGENȚIA PENTRU PROTECȚIA MEDIULUI BIHOR

B-dul Dacia nr.25/A, Oradea, Cod 410464

E-mail: office@apmbh.anpm.ro; Tel. 0259.444.590; Fax. 0259.406.588

Operator de date cu caracter personal, conform Regulamentului (UE) 2016/679