

S.C. BIOS&CO SRL TIMIȘOARA

Nr. 305 / 9.07.2014

PROCES VERBAL

al Conferinței a II-a de amenajare, privind soluțiile tehnice prevăzute în amenajarea fondului forestier proprietate publică a comunei Budacu de Jos, județul Bistrița-Năsăud din raza de activitate a Inspectoratului Teritorial de Regim Silvic și Vânătoare Cluj-Napoca.

Participanți:

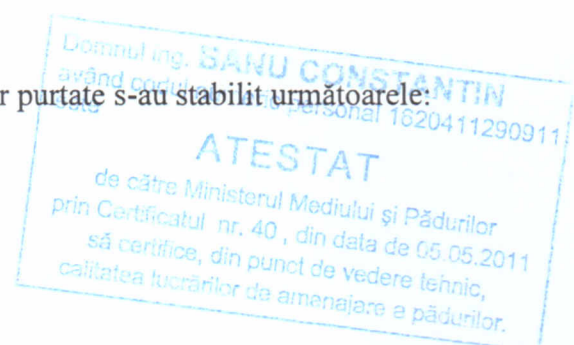
1. ing. Liviu Miu – delegat M.M.S.C.
2. ING. TACĂL SAN MIHAEL reprezentant custode
(Arie protejată "ROSCI0051 Cușma")
3. ing. Pinteș Dănuț Ilie - șef O.S. Dealu Negru
4. Simionca Florin Sandu – primar comuna Budacu de Jos
5. dr. ing. Banu Constantin – specialist C.T.A.P.
6. ing. Marius Mișcoi – șef proiect S.C. BIOS&CO SRL



Obiect:

În conformitate cu prevederile "Normelor tehnice pentru amenajarea pădurilor" ediția 1986 și 2000, ne-am întrunit pentru a analiza și aviza soluțiile tehnice și planurile de amenajament propuse de proiectant la amenajarea fondului forestier proprietate publică a comunei Budacu de Jos, județul Bistrița-Năsăud.

Conform datelor prezentate și în urma discuțiilor purtate s-au stabilit următoarele:



1. SUPRAFAȚA FONDULUI FORESTIER

Suprafața fondului forestier proprietate publică a comunei Budacu de Jos, județul Bistrița-Năsăud, este de 1311,0 ha, conform următoarelor acte de proprietate:

- TITLURI DE PROPRIETATE NR. 0030003/20.11.2000, 72220/03.12.2004, 2219/28.07.2003, eliberate de Comisia Județeană pentru stabilirea dreptului de proprietate a județului Bistrița-Năsăud (fond forestier);
- PROCES VERBAL DE PUNERE IN POSESIE NR. 1137/23.01.2007 (fond forestier)
- DECIZIE NR. 360/15.11.1991 eliberată de Prefectura județului Bistrița-Năsăud (pășune împădurită)

2. AMPLASAMENTUL PROPRIETĂȚII

Fondul forestier proprietate publică a comunei Budacu de Jos a făcut parte din punct de vedere al administrației silvice de stat din cadrul Ocolului Silvic Bistrița și Ocolul Silvic Livezile.

Din punct de vedere administrativ-teritorial suprafața luată în studiu se află pe raza U.A.T Budacu de Jos, Dumitrița și Cetate, jud. Bistrița-Năsăud.

3. BAZA CARTOGRAFICĂ FOLOSITĂ

Pentru determinarea suprafețelor și întocmirea hărților s-au folosit planuri de bază scara 1:5.000 foi volante dar și ortofotoplanuri scara 1:5.000.

Planurile de bază folosite se încadrează în următoarele trapeze:

L3525Db4IV, L3525Dd2I, L3525Dd2II, L3525Dd2III, L3525Dd2IV, L3526Ca1IV, L3526Ca2III, L3526Ca3I, L3526Ca3II, L3526Ca3III, L3526Ca3IV, L3526Ca4I, L3526Cc1III, L3526Cc1IV, L3526Da3I, L3526Da3II, L3526Da3III, L3526Da3IV, L3526Da4I, L3526Dc1I, L3526Dc1II

4. OCUPAȚII ȘI LITIGII

Suprafața încadrată la ocupații și litigii este de 0,9 ha (u.a. 26M) și reprezintă terenuri de fond forestier ocupate temporar persoane fizice care își revendică terenul, dar nu dețin acte.

5. REPARTIȚIA PĂDURII DE FOLOSINȚĂ FORESTIERĂ PE FOLOSINȚE

Repartiția fondului forestier pe folosințe se prezintă astfel:

Categoriile de folosință	Suprafața	
	HA	%
A. Păduri și terenuri destinate împăduririi, din care:	1305,2	99
- Păduri, regenerări nat. cu reuș. def., plantații	1193,0	91,00
- Regenerări nat. sau artif. fără reuș. def.	105,8	8
- Terenuri de reîmpădurit	6,4	-
B. Terenuri afectate gospodăririi pădurilor, din care:	2,7	-
- Terenuri cultivate pentru nevoile administrației	1,6	-
- Culoare pentru linii electrice de înaltă tensiune	1,1	-
C. Terenuri neproductive: stâncării, nisipuri, sărături, mlaștini, etc.	2,2	-
D. Terenuri scoase temporar din fondul forestier din care:	0,9	-
- Ocupații și litigii	0,9	-
Total B+C+D	5,8	1
TOTAL	1311,0	100

6. CONDIȚII NATURALE ȘI DE VEGETAȚIE

Din punct de vedere geografic, teritoriul luat în studiu este situat în sectorul medial al Dealurilor Bistriței, în bazinul râului Șieu, afluent de stânga a râului Someșul Mare.

Forma de relief ce caracterizează suprafața este versantul undulat, mai rar cu configurație plană sau frământată.

Din punct de vedere altitudinal, situația este următoarea:

201 - 400 m - 61,2 ha	(5%)
401 - 600 m - 659,1 ha	(50%)
601 - 800 m - 0,2 ha	(-%)
801 - 1000 m - 23,6 ha	(2%)
1001 - 1200 m - 351,0 ha	(27%)
1201 - 1400 m - 196,5 ha	(15%)
1401 - 1600 m - 19,4 ha	(1%)

Vegetația forestieră se încadrează în două etaje fitoclimatice, astfel:

- Etajul montan de molidișuri (FM3) – 134,3 ha;
- Etajul montan de amestecuri de fag cu rășinoase (FM2) – 459 ha;
- Etajul deluros de cvercete și șleauri de deal (FD2) – 2,7 ha;
- Etajul deluros de gorunete, făgete și goruneto-făgete (FD3) – 709,2 ha.

Formațiile forestiere prezente sunt:

- Molidișuri pure	134,3	10%
- Amestecuri molid-brad-fag	459,0	35%
- Gorunete pure	505,4	39%
- Șleauri de deal cu gorun	36,7	3%
- Goruneto-stejărete	169,8	13%


7. ZONAREA FUNCȚIONALĂ

Suprafața fondului forestier proprietate publică a Comunei Budacu de Jos este de 1311,0 ha iar suprafața cu pădure și terenuri destinate împăduriri este de 1305,2 ha, din care în grupa I- păduri cu funcții prioritare de protecție – 634,3 ha, repartizate astfel:

- Subgrupa 1.2 – Păduri cu funcții de protecție a terenurilor și solurilor – (53,3 ha), astfel:
 - 1.2.A – Pădurile situate pe stâncării, pe grohotișuri, pe terenuri cu eroziune în adâncime, pe terenuri cu înclinare mai mare de 35 grade, iar cele situate pe substraturi de fliș, nisipuri sau pietrișuri, cu înclinare mai mare de 30 grade – 53,3 (T.II);
 - Subgrupa 1.4 – Păduri cu funcții de recreere – (494,6 ha), astfel:
 - 1.4.B – Pădurile din jurul Municipiului București, al celorlalte municipii, orașelor și comunelor precum și pădurile situate în perimetrul construit al acestora – 30,8 (T. III);
 - 1.4.J – Păduri de interes cinegetic și recreere prin vânătoare – 463,8 (T. IV);
 - Subgrupa 1.5 – Păduri de interes științific și de ocrotire a genofondului și ecofondului forestier – (16,7 ha), astfel:
 - 1.5.N – Păduri din parcuri naturale neincluse în categoriile funcționale 1.5 A, C, D, E – 16,7 ha (T IV);

În grupa a II-a - Păduri cu funcții de producție și protecție au fost incluse 670,9 ha, repartizate astfel :

- Categoria funcțională 1.B - Păduri destinate să producă, în principal, arbori groși de calitate superioară, pentru lemn de cherestea – 581,7 (T.VI);



- Categoria funcțională 1.C - Păduri destinate să producă, în principal, arbori mijlocii și subțiri, pentru celuloză, construcții rurale și alte utilizări - 89,2 (T.VI);

Suprafața de 5,8 ha din totalul de 1311,0 ha care nu a fost încadrată în nici o categorie funcțională o reprezintă terenuri afectate gospodării silvice – 2,7 ha, terenuri neproductive – 2,2 ha, ocupații și litigii – 0,9 ha.

Suprafața de **594,2 ha** (parcelele 42-50, 113-124) se suprapune cu aria protejată

ROSCI0051 – Cușma.

8. SUBUNITĂȚI DE GOSPODĂRIRE

Fondul forestier proprietate publică a comunei Budacu de Jos este organizat dintr-o singură unitate de producție – U.P. I Budacu de Jos. În cadrul acestei unități de producție s-a constituit o singură subunitate de gospodărire:

SU.P., „A” - codru regulat - sortimente obișnuite	1175,8ha;
SU.P., „M” - păduri supuse regimului de conservare deosebită	123,0 ha;
Total	1298,8 ha.

9. BAZELE DE AMENAJARE

Regimul adoptat este cel al codrului pentru toate arboretelor.

Compoziția țel ce se adoptă este cea corespunzătoare tipului natural fundamental de pădure.

În arboretele luate în studiu, tratamentul adecvat speciilor naturale de bază (fag, molid, brad și amestecuri dintre acestea) este cel al tăierilor progresive cu perioada medie de regenerare 10-25 ani, cel al tăierilor succesive (în margine de masiv) cu perioada medie de regenerare 15-30 ani, dar și cel al tăierilor rase cu perioada medie de regenerare 10-20 ani,

Exploatabilitatea adoptată este cea de protecție pentru țeluri multiple pentru arboretele cu rol de protecție și producție (din tipul III și IV funcțional) iar pentru arboretele cu funcții speciale și exclusive de protecție, excluse de la reglementarea procesului de producție, nu s-au stabilit vârste ale exploatabilității, ele urmând să fie supuse regimului de conservare deosebită.

Vârsta exploatabilității medii pentru SU.P A este de 110 ani. Ciclul de producție pentru SU.P "A", calculat și adoptat este 110 ani.

10. REGLEMENTAREA PROCESULUI DE PRODUCȚIE


SUP "A":

C.I.	3140 mc/an
Q	1,1
m	1,013
VD/10	4378 mc/an
VE/20	3759 mc/an
VF/40	5040 mc/an
VG/60	4124 mc/an
Indicator CV inductiv	5338 mc/an
Indicator CV deductiv	5176 mc/an
Posibilitate după CI	3180 mc/an
Posibilitate adoptată	3599 mc/an

Posibilitatea decenală totală de produse principale pentru SU.P. A este de 35987 mc.

Posibilitatea de produse secundare se prezintă astfel:

- Rărituri 3802 mc (380 mc/an) 212,7 ha (21,3 ha/an);
 - Curățiri 121 mc (12 mc/an) 51,5 ha (5,1 ha/an);
- Degajări au fost prevăzute a se executa pe 28,7 ha (2,9 ha/an).



Cu tăieri de igienă se va parcurge anual o suprafață de 513,0 ha urmând a se recolta un volum de 406 mc/an.

Tăieri de conservare au fost prevăzute a se executa pe 59,8 ha, urmând a se recolta un volum total de 1818 mc (182 mc/an).

Posibilitatea adoptată se va recolta din următoarele u.a.:

SU.P. A – 4 B, 5 A, 5 C, 17 A, 20 C, 20 E, 20 G, 22 A, 24 A, 24 B, 27 A, 27 N, 29 E, 29 F, 31 B, 31 F, 31 J, 31 L, 42 A, 46 E., 47A, 47C, 47E, 48, 49A, 113A, 113B, 113C, 113D, 115C, 116A, 116C, 119A, 120A, 120B, 121D, 121E, 122A, 124C, 124D.

SU.P. M – 1B, 114C, 118B, 120C, 121C, 122B, 122C, 123C.

11. ALTE CONSTATĂRI ȘI MĂSURI

Prezentul amenajament intră în vigoare la data de 01.01.2014, este valabil timp de 10 ani și expira la data de 31.12.2023.

Pentru suprafața de 28,2 ha, fond forestier și pășune împădurită cu consistența mai mare de 0,4 aflate în proprietatea comunei Budacu de Jos, până la avizarea în C.T.A.S. proprietarul va iniția toate demersurile necesare pentru obținerea Titlurilor de proprietate în conformitate cu Procesele verbale de punere în posesie, procedură care până în prezent a fost blocată conform prevederilor Legii nr. 165/2013.

Lucrările de teren au fost recepționate prin procesele verbale nr. 1274F / 01.11.2013 și 3693 / 30.12.2013

Beneficiarul va parcurge procedura de evaluare de mediu pentru planuri și programe conform cu legislația de mediu în vigoare.

La încadrarea arboretelor în planurile de lucrări, proiectantul a analizat și aplicat prevederile ordinului 3397/2012 privind stabilirea criteriilor și indicatorilor de identificare a pădurilor virgine și cvasivirgine în România.

