

S.C. BIOS&CO SRL TIMIȘOARA






Nr. 441 / 30.05.2014

PROCES VERBAL

al Conferinței a II-a de amenajare, privind soluțiile tehnice prevăzute în amenajarea fondului forestier proprietate privată a composesoratului Poiana Tomii, județul Bistrița-Năsăud din raza de activitate a Inspectoratului Teritorial de Regim Silvic și Vânătoare Cluj-Napoca.

Participanți:

1. ing. Liviu Miu – delegat M.M.S.C.
2. ing. Pinteș Dănuț Ilie - șef O.S. Dealu Negru
3. Chilian Dumitru – reprez. Composesorat Poiana Tomii
4. dr. ing. Banu Constantin – specialist C.T.A.P.
5. ing. Marius Mișcoi – șef proiect S.C. BIOS&CO SRL

Obiect:

În conformitate cu prevederile „Normelor tehnice pentru amenajarea pădurilor” ediția 1986 și 2000, ne-am întrunit pentru a analiza și aviza soluțiile tehnice și planurile de amenajament propuse de proiectant la amenajarea fondului forestier proprietate privată a composesoratului Poiana Tomii, județul Bistrița-Năsăud.

Conform datelor prezentate și în urma discuțiilor purtate s-au stabilit următoarele:

Domnul **BANU CONSTANTIN**
 având codul numeric personal 1620411200311
 este

ATESTAT

de către Ministerul Mediului și Pădurilor
 prin Certificatul nr. 40, din data de 01.05.2011
 să certifice, din punct de vedere tehnic,
 calitatea lucrărilor de amenajare a pădurilor.

1. SUPRAFAȚA FONDULUI FORESTIER

Suprafața fondului forestier proprietate privată a compozosoratului Poiana Tomii, județul Bistrița-Năsăud, organizat în U.P VIII Poiana Tomii, este de 242,8 ha, conform următoarelor acte de proprietate:

- TABEL NOMINAL MEMBRII COMPOSESORI (fond forestier);

2. AMPLASAMENTUL PROPRIETĂȚII

Fondul forestier proprietate privată a compozosoratului Poiana Tomii, județul Bistrița-Năsăud, organizat în U.P VIII Poiana Tomii a făcut parte, înainte de retrocedarea către actualii proprietari, din punct de vedere al administrației silvice de stat, conform actelor de proprietate, din cadrul Ocolului Silvic Bistrița – U.P VI Șieu. După prima amenajare, pe proprietate, care a avut loc în anul 2004 suprafețele au trecut în administrarea Ocolului Silvic Dealu Negru (odată cu înființarea acestei structuri).

Din punct de vedere administrativ-teritorial suprafața luată în studiu se află în raza unității administrativ teritoriale (U.A.T.) Șieuț, județul Bistrița-Năsăud.

În prezent suprafața fondului forestier proprietate privată a compozosoratului Poiana Tomii, județul Bistrița-Năsăud, organizat în U.P VIII Poiana Tomii este administrată de către Ocolul Silvic Dealu Negru.

3. BAZA CARTOGRAFICĂ FOLOSITĂ

Pentru determinarea suprafețelor și întocmirea hărților s-au folosit planuri de bază scara 1:5.000 foi volante dar și ortofotoplanuri scara 1:5.000.

Planurile de bază folosite se încadrează în următoarele trapeze: L3526Dc1III, L3526Dc1IV, L3526Dc3I, L3526Dc3II, L3526Dc3III,

4. OCUPAȚII ȘI LITIGII

În cadrul fondului forestier studiat nu sunt suprafețe încadrate la ocupații și litigii.

5. REPARTIȚIA PĂDURII DE FOLOSINȚĂ FORESTIERĂ PE FOLOSINȚE

Repartiția fondului forestier pe folosințe se prezintă astfel:

Categoriile de folosință	Suprafața	
	HA	%
A. Păduri și terenuri destinate împăduririi, din care:	242,4	99,84
- Păduri, regenerări nat. cu reuș. def., plantații	242,4	99,84
B. Terenuri afectate gospodăririi pădurilor, din care:	0,4	0,16
- Terenuri cultivate pentru nevoile administrației	0,4	0,16
TOTAL	242,8	100

Domnul ing. BANU CONSTANTIN
având codul numeric personal 1620411290311
este

ATESTAT

de către Ministerul Mediului și Pădurilor
prin Certificatul nr. 40, din data de 05.05.2011
să certifice, din punct de vedere tehnic,
calitatea lucrărilor de amenajare a pădurilor.

6. CONDIȚII NATURALE ȘI DE VEGETAȚIE

Din punct de vedere fizico-geografic, teritoriul studiat este situat în partea nord-vestică a Munților Călimani.

Din punct de vedere altitudinal, situația este următoarea:

1001 - 1200 m - 121,1 ha	(50%)
1201 - 1400 m - 121,0 ha	(50%)
1401 - 1600 m - 0,7 ha	(-)

Vegetația forestieră se încadrează în patru etaje fitoclimatice, astfel:

Etajul montan de molidișuri (FM3)	68,3 ha
Etajul montan de amestecuri de fag cu rășinoase (FM2)	53,0 ha
Etajul montan premontan de făgete (FM1+FD4)	121,1 ha

Formațiile forestiere prezente sunt:

11-Moldișuri pure	68,3 ha	28%
13-Amestecuri molid-brad-fag	53,0 ha	22%
41-Făgete pure montane	121,1 ha	50%

7. ZONAREA FUNCȚIONALĂ

Suprafața fondului forestier din U.P. VIII Poiana Tomii este de 242,8 ha iar suprafața cu pădure și terenuri destinate împăduririi este de 242,4 ha, din care în grupa I – păduri cu funcții speciale de protecție – 31,7 ha, astfel:

Subgrupa 1.2 – Păduri cu funcții de protecție a terenurilor și solurilor:

-1.2.A - Pădurile situate pe stâncării, pe grohotișuri, pe terenuri cu eroziune în adâncime, pe terenuri cu înclinare mai mare de 35 grade, iar cele situate pe substraturi de fliș, nisipuri sau pietrișuri, cu înclinare mai mare de 30 grade (T.II) – 31,7 ha.

În grupa a II-a – Păduri cu funcții de producție și protecție au fost incluse 210,7 ha, repartizate astfel:

- Categoria funcțională 1.B - Păduri destinate să producă, în principal, arbori groși de calitate superioară, pentru lemn de cherestea (T.VI) – 209,2 ha.
- Categoria funcțională 1.C - Păduri destinate să producă, în principal, arbori mijlocii și subțiri, pentru celuloză, construcții rurale și alte utilizări (T.VI) – 1,5 ha.

Suprafața de 0,4 ha din totalul de 242,8 ha care nu a fost încadrată în nici o categorie funcțională o reprezintă terenurile afectate gospodăririi silvice.

8. SUBUNITĂȚI DE GOSPODĂRIRE

Suprafața fondului forestier proprietate privată a posesorului Poiana Tomii, județul Bistrița-Năsăud, organizat în U.P VIII Poiana Tomii, este de 242,8 ha. În cadrul acestei unități de producție s-au constituit două subunități de gospodărire:

SU.P. „A” - codru regulat - sortimente obișnuite	210,7 ha;
SU.P. „M” - păduri supuse regimului de conservare deosebită	31,7 ha;
Total	242,4 ha.

Domnul ing. **BANU CONSTANTIN**
având codul numeric personal 1820411230911
este
ATEȘTAT
de către Ministerul Național al Pădurilor
prin Certificatul nr. 40 / 05.05.2011
că certifică, din punct de vedere tehnico-
calitativ, lucrările de amenajare a pădurilor.

9. BAZELE DE AMENAJARE

Regimul adoptat este codru. În cazul acestei unități de producție, regimul codrului se adoptă pentru arboretele de molid, fag (și amestecuri dintre acestea) care pot fi conduse până la vârste suficient de mari, când fructifică abundent și regenerarea naturală din sămânță devine posibilă.

Compoziția țel ce se adoptă este cea corespunzătoare tipului natural fundamental de pădure.

În arboretele luate în studiu, tratamentul adecvat speciilor naturale de bază (fag, molid) este cel al tăierilor progresive, cu perioada medie de regenerare 15-25 ani.

Tratamentul tăierilor rase, este aplicat doar în arborete natural fundamentale (mărimea maximă a parchetului anual este de 3 ha).

Pentru arboretele cu funcții de producție și protecție (din tipul VI funcțional), se adopta exploatabilitatea tehnică.

Pentru arboretele de molid din afara arealului natural de vegetație se adoptă vârste de tăiere de 70-80 de ani.

Pentru arboretele cu funcții speciale și exclusive de protecție, excluse de la reglementarea procesului de producție, nu s-au stabilit vârste ale exploatabilității, ele urmând să fie supuse regimului de conservare deosebită.

Vârsta exploatabilității medii pentru SU.P. „A” este de 106 ani.

Pe baza vârstei exploatabilității medii, ciclul adoptat pentru SU.P.„A” codru regulat - sortimente obișnuite, este de 110 ani.

10. REGLEMENTAREA PROCESULUI DE PRODUCȚIE

SUP "A":

C.I.	655 mc/an
Q	1,1
m	1,013
VD/10	1064 mc/an
VE/20	770 mc/an
VF/40	916 mc/an
VG/60	778 mc/an
Indicator CV inductiv	1268 mc/an
Indicator CV deductiv	1041 mc/an
Posibilitate după CI	663 mc/an
Posibilitatea adoptată	663 mc/an;

Posibilitatea decenală totală de produse principale pentru SU.P. „A” este de 6628 mc;

Posibilitatea de produse secundare se prezintă astfel:

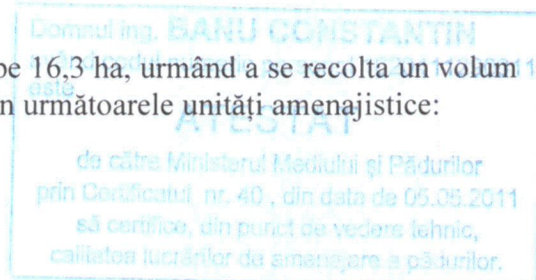
- Rărituri 776 mc (78 mc/an) 27,4 ha (2,7 ha/an).
- Curățiri 124 mc (12 mc/an) 20,4 ha (2,0 ha/an).
- Degajări au fost prevăzute a se executa pe 14,8 ha (1,5 ha/an).

Cu tăieri de igienă se va parcurge anual o suprafață de 73,9 ha/an, urmând a se recolta un volum anual de 62 mc/an).

Tăieri de conservare au fost prevăzute a se executa pe 16,3 ha, urmând a se recolta un volum de 519 mc (52 mc/an). Posibilitatea adoptată se va recolta din următoarele unități amenajistice:

SU.P. A – 39 B, 40 B, 40 E, 41 C, 42 C, 44 A, 45 F

SU.P. M – 39 F, 45 E



11. ALTE CONSTATĂRI ȘI MĂSURI

Prezentul amenajament intră în vigoare la data de 01.01.2014, este valabil timp de 10 ani și expiră la data de 31.12.2023.

Lucrările de teren au fost recepționate prin procesul verbal nr. 1282F/01.11.2013.

Beneficiarul va parcurge procedura de evaluare de mediu pentru planuri și programe conform cu legislația de mediu în vigoare.

La încadrarea arboretelor în planurile de lucrări, proiectantul a analizat și aplicat prevederile Ordinului 3397/2012 privind stabilirea criteriilor și indicatorilor de identificare a pădurilor virgine și cvasivirgine în România.

Drept pentru care am încheiat prezentul proces verbal în 5 exemplare, câte unul pentru fiecare parte semnatară.

