











**PROCES VERBAL**

**al Conferinței I de amenajarea pădurilor**

pentru avizarea temei de proiectare privind amenajamentul silvic al  
fondului forestier proprietate publică și privată aparținând  
Municipiului Bistrița, Parohiei Evanghelice Sigmoid, Parohiei Reformate Sărata și Composesoratului  
Înfrățirea Sărata, UP I BISTRIȚA  
de pe raza UAT Bistrița, Șieu Măgheruș, Livezile, Dumitra, Cetate, Feldru  
județul Bistrița-Năsăud

Participanți:

1. ing. Găbrian Stelian Sorin – reprezentant M.M.A.P. 
2. ing. Marcu Petre - specialist C.T.A.P. S.C. Forest Grup Proiect S.R.L. 
3. ing. Kocsis Dezso - reprezentant al RPL O.S. Municipiului Bistrița RPL 
4. ing. Valea Ovidiu-fond forestier RPL O.S. al Municipiului Bistrița RPL 
5. ing. Mare Silviu – reprezentant A.N.A.N.P. Brașov 
6. ing. Kocsis Dezso - reprezentant proprietari 
7. ing. Negru Larisa - șef proiect S.C. Forest Grup Proiect S.R.L. 
8. ing. Popovici Mihai - proiectant S.C. Forest Grup Proiect S.R.L. 

În conformitate cu prevederile OM 2536/2022 pentru aprobarea Normelor tehnice privind amenajarea pădurilor și a Ghidului de bune practici privind amenajarea pădurilor și cu adresa Ministerului Mediului, Apelor și Pădurilor nr. DGPSS/3909/20.02.2023 s-a analizat tema de proiectare pentru amenajarea fondului forestier proprietate publică și privată aparținând Municipiului Bistrița, Parohiei Evanghelice Sigmoid, Parohiei Reformate Sărata și Composesoratului Înfrățirea Sărata, UP I Bistrița, de pe raza UAT Bistrița, Șieu Măgheruș, Livezile, Dumitra, Cetate, Feldru, județul Bistrița-Năsăud.

În urma discuțiilor și analizelor s-au constatat următoarele:

**1. Documente de proprietate**

Documentele care atestă proprietatea aparținând Municipiului Bistrița, Parohiei Evanghelice Sigmoid, Parohiei Evanghelice Unirea, Parohiei Reformate Sărata și Composesoratului Înfrățirea Sărata, UP I Bistrița, asupra fondului forestier de amenajat de pe raza UAT Bistrița, Șieu Măgheruș, Livezile, Dumitra, Cetate, Feldru, județul Bistrița-Năsăud, sunt:

	Proprietar	Observații	Intrări	Ieșiri	Sold la 01.01.2014	Sold	
<b>Sold la 01,01,2014</b>					3522,14		
PVPP nr.1/08,05,2014 si TP 575584/31,03,2017	Municipiul Bistrița	schimb intre mun Bistrita si RNP	1,04			3523,18	
PVPP nr.1/08,05,2014 si TP 575584/31,03,2017		schimb intre mun Bistrita si RNP			1,04		3522,14
Decizia GF Cluj 211/04,11,2015		scoatere definitiva bazin apa			0,07		3522,07
Decizia GF Cluj 211/04,11,2015		teren in compensare CF 72900	0,6				3522,67
Decizia GF Cluj 212/04,11,2015		scoatere definitiva bazin apa			0,3		3522,37
Decizia GF Cluj 212/04,11,2015		teren in compensare CF 72900	2,4				3524,77
Decizia GF Cluj 227/14,12,2015		scoatere definitiva partie schi			0,9968		3523,7732
Decizia GF Cluj 227/14,12,2015		teren in compensare CF 76875	3,9				3527,6732
PVPP nr.1936/29,07,2016		primire in proprietatea Parohia Evanghelica Unirea	38,6				3566,2732
TP 575666/05,10,2017		reconstituire conf.L247/05	54				3620,2732
Decizia GF Cluj 310/16,11,2017		scoatere definitiva partie schi			0,5202		3619,753
Decizia GF Cluj 310/16,11,2017		teren in compensare CF 75603	3,95				3623,703
HCL 238/26,11,2009;PV receptie 45260/31,05,2017		perimetrul de ameliorare	12				3635,703
PVPP nr.2013/20,12,2019		reconstituire conf.L247/05	21,54				3657,243
PVPP nr.1936/29,07,2016		Parohia Evanghelica Unirea	reconstituire conf.L247/05			38,6	3618,643
<b>Total</b>			<b>138,03</b>	<b>41,527</b>		<b>3618,643</b>	

**Total suprafață U.P..... 3618,64 ha.**

Suprafața fondului forestier proprietate publică și privată aparținând Municipiului Bistrița, Parohiei Evanghelice Sigmoid, Parohiei Evanghelice Unirea, Parohiei Reformate Sărata și Composesoratului Înfrățirea Sărata, de pe raza UAT Bistrița, Șieu Măgheruș, Livezile, Dumitra, Cetate, Feldru,, județul Bistrița-Năsăud, provine din: - UB I Bistrița , parcelele , - UB I.2 Bistrița , fostele parcele 1-7 (pășuni împădurite) , UP IV Cușma , UB I Cetate,U.P V Feldru, UP II Bistrița, UP III Livezile, UP I Blăjeni.

O copie a documentelor de proprietate actualizate va fi pusă la dispoziția proiectantului în vederea introducerii acestora în amenajament, la capitolul documente de proprietate.

**2. Suprafața** totală a fondului forestier proprietate publică și privată aparținând Municipiului Bistrița, Parohiei Evanghelice Sigmoid, Parohiei Evanghelice Unirea, Parohiei Reformate Sărata și Composesoratului Înfrățirea Sărata, UP I Bistrița, asupra fondului forestier de amenajat de pe raza UAT Bistrița, Șieu Măgheruș, Livezile, Dumitra, Cetate, Feldru, județul Bistrița-Năsăud, care face obiectul amenajării, este de 3618,64 ha, conform documentelor de proprietate.

### **3. Constituirea unității de producție**

Terenurile forestiere aparținând Municipiului Bistrița, Parohiei Evanghelice Sigmoid, Parohiei Evanghelice Unirea, Parohiei Reformate Sărata și Composesoratului Înfrățirea Sărata, în suprafață totală de 3618,64 ha sunt incluse în amenajamentul U.P. I Bistrița, întocmit în anul 2014, în vigoare, care va expira la data de 31.12.2023.

Prezenta Conferința I are drept scop avizarea temei de proiectare pentru întocmirea unui nou studiu de amenajament pentru fondul forestier proprietate publică și privată aparținând Municipiului Bistrița, Parohiei Evanghelice Sigmoid, Parohiei Evanghelice Unirea, Parohiei Reformate Sărata și Composesoratului Înfrățirea Sărata, intră în vigoare la 01.01.2024, conform noilor modificări ale Codului Silvic.

La actuala amenajare se va menține unitatea de producție constituită în anul 2014, cu denumirea **U.P. I Bistrita** și va include terenurile forestiere aflate în proprietatea Municipiului Bistrița, Parohiei Evanghelice Sigmoid, Parohiei Evanghelice Unirea, Parohiei Reformate Sărata și Composesoratului Înfrățirea Sărata, amplasate pe raza UAT Bistrița, Șieu Măgheruș, Livezile, Dumitra, Cetate, Feldru, județul Bistrița-Năsăud.

**4. Limitele fondului forestier** care va face obiectul amenajării sunt cele din documentele de proprietate menționate mai sus.

### **5. Numerotarea bornelor, parcelarului și subparcelarului**

Cu ocazia lucrărilor de teren (descrieri parcelare) se vor menține parcelele constituite de amenajamentul anterior (U.P. I Bistrița 2014).

Pichetajul parcelar și subparcelar se va executa cu vopsea roșie, conform normelor de amenajare a fondului forestier în vigoare.

Se vor menține bornele existente și se vor amplasa borne noi, dacă va fi cazul, care vor fi numerotate în continuarea celor existente.

Delimitările parcelare, limitele de proprietate și bornele vor fi executate de către proprietar, împreună cu personalul de teren autorizat al administratorului (ocolul silvic) subparcelare vor fi executate de către proiectant.

Subparcelarul se va constitui conform stării actuale a arboretelor, în concordanță cu criteriile de constituire a subparcelelor din “Norme tehnice pentru amenajarea pădurilor” și se va materializa pe teren.

### **6. Baza cartografică**

Se va utiliza baza cartografică formată din cele mai recente planuri restituite cu curbe de nivel la scara 1:5.000.

În cazul în care se constată lipsa de planuri proiectantul împreună cu proprietarul vor face demersurile necesare la O.C.P.I. pentru obținerea celei mai noi baze cartografice.

**7. Ocupații și litigii:** nu sunt.

### **8. Zonarea funcțională**

Proiectantul va reanaliza încadrarea pe grupe și categorii funcționale a fiecărui arboret în parte în conformitate cu “Normele tehnice pentru amenajarea pădurilor” în vigoare.

Zonarea se va face ținând cont de vechea zonare funcțională și prevederile Ordinului 2536/28.09.2022 al Ministrului Mediului, Apelor și Pădurilor, pentru aprobarea Normelor tehnice privind amenajarea pădurilor și a Ghidului de bune practici privind amenajarea pădurilor.

În situația în care, în legislația de mediu referitoare la ariile naturale protejate sunt restricții, acestea se vor identifica prin includerea arboretelor în tipurile funcționale, grupele și subgrupele funcționale corespunzătoare restricțiilor impuse.

La data prezentei Conferințe I, teritoriul pe care se găsesc pădurile aparținând Municipiului Bistrița, Parohiei Evanghelice Sigmir, Parohiei Evanghelice Unirea, Parohiei Reformate Sărata și Composesoratalui Înfrățirea Sărata, de pe raza UAT Bistrița, Șieu Măgheruș, Livezile, Dumitra, Cetate, Feldru, județul Bistrița-Năsăud, care va face obiectul amenajării, se suprapune parțial cu situl Natura ROSCI0051 Cușma.

## **9. Subunități de gospodărire**

Fondul forestier actual proprietate publică și privată aparținând Municipiului Bistrița, Parohiei Evanghelice Sigmir, Parohiei Reformate Sărata și Composesoratalui Înfrățirea Sărata, de pe raza UAT Bistrița, Șieu Măgheruș, Livezile, Dumitra, Cetate, Feldru, județul Bistrița-Năsăud a fost inclus practic integral în amenajamentul silvic U.P. I Bistrița, întocmit în anul 2014, pentru o suprafață de 3618,64 ha. Conform reglementărilor făcute de acestea, a fost încadrat în următoarele subunități de gospodărire:

- SUP "A" - codru regulat, sortimente obișnuite;
- SUP "K" - rezervații de semințe;
- SUP "M" - păduri supuse regimului de conservare deosebită.

Dacă pe parcursul desfășurării lucrărilor de teren va apărea necesitatea constituirii unor alte tipuri de subunități, proiectantul va aduce acest lucru la cunoștința Conferinței a II - a de amenajarea pădurilor, care va decide oportunitatea creării acestora.

## **10. Stabilirea țăelurilor de gospodărire și a bazelor de amenajare**

### *10.1. Obiectivele social economice și ecologice, funcții*

Obiectivele ecologice, sociale și economice se vor adopta funcție de situațiile concrete din teren.

Țelurile de gospodărire a pădurii se vor stabili în concordanță cu obiectivele ecologice, sociale și economice și cu respectarea dreptului de proprietate, exercitat potrivit prevederilor legale.

### *10.2 . Bazele de amenajare* propuse a se adopta sunt :

- regimul *codru*;
- compoziția țel: corespunzătoare tipului natural fundamental de pădure pentru arboretele exploatabile și compoziția țel la exploatabilitate pentru celelalte arborete;
- exploatabilitatea: *de protecție*, exprimată prin *vârsta exploatabilității de tehnice* majorată cu 5 - 10 ani pentru arboretele din grupa I funcțională, care vor fi luate în considerare la reglementarea procesului de producție lemnoasă (cu funcții principale de protecție și secundare de producție) și *tehnică* exprimată prin *vârsta exploatabilității tehnice* pentru arboretele din grupa a II - a funcțională, cu funcții principale de producție;
- tratamente: tăieri progresive și succesive;
- ciclul: se va stabili în concordanță cu vârsta medie a exploatabilității, structura arboretelor, funcțiile atribuite și proveniența arboretelor;
- În funcție de restricțiile impuse de legislația de mediu, până la Conferința a II - a de amenajarea pădurilor se va analiza și oportunitatea propunerii unor alte tratamente.

## **11. Administrarea fondului forestier**

În prezent, fondul forestier proprietate publică și privată aparținând Municipiului Bistrița, Parohiei Evanghelice Sigmir, Parohiei Reformate Sărata și Composesoratalui Înfrățirea Sărata , de pe raza UAT Bistrița, Șieu Măgheruș, Livezile, Dumitra, Cetate, Feldru, județul Bistrița-Năsăud, este administrat de către RPL Ocolul Silvic al Municipiului Bistrița R.A., cu sediul în Localitatea Bistrița, structură silvică înființată de către proprietari.



## **12. Probleme speciale**

- ◆ Proprietarul împreună cu administratorul fondului forestier (ocolul silvic) vor lua măsuri de materializare clară a limitelor de proprietate.
- ◆ În arboretele ce necesită inventarieri fir cu fir, lucrările se vor executa de către ocolul silvic, implicit și calculul volumelor. Proiectantul va prelua în amenajament volumele calculate doar în arboretele ce intră în planul din anul 2023, restul inventarierilor se vor face de către proiectant;
- ◆ Conform adresei M.M.A.P. nr. 3909/20.02.2023, au fost analizate situația aplicării și perioada de valabilitate a amenajamentelor silvice anterioare, constatându-se următoarele:
  - prevederile amenajamentelor silvice anterioare au fost respectate și nu s-a depășit posibilitatea de produse principale stabilită;
  - ultima amenajare a acestui fond forestier s-a executat în anul 2013 cu termen de aplicare 01.01.2014 - 31.12.2023;
  - pe întreaga perioadă de valabilitate a silvic anterior, serviciile silvice au fost asigurate de RPL Ocolul Silvic Municipal Bistrița R.A;
- ◆ Pe hărțile amenajistice vor fi trasate limitele ariilor naturale protejate;
- ◆ Proiectantul va identifica și va include în studiul de amenajament coordonatele Stereo 70 pentru punctele exterioare ale ariei naturale protejate, astfel încât amplasamentul ariei naturale protejate să fie cuprins în poligonul rezultat din unirea punctelor
- ◆ Proiectantul va analiza și propune noi categorii funcționale acolo unde condițiile staționale și orografice ale terenului sau obiectivele economice, sociale sau de interes științific impun adoptarea acestora;
- ◆ Proiectantul va analiza dacă fondul forestier se suprapune peste arii naturale protejate și va propune noi categorii funcționale pentru u.a. care se suprapun peste acestea.
- ◆ La efectuarea lucrărilor de teren și la încadrarea arboretelor în planurile de lucrări, proiectantul va analiza și aplica prevederile Ordinului 3397/2012 privind stabilirea criteriilor și indicatorilor de identificare a pădurilor virgine și cvasivirgine în România.
- ◆ În cazul diferențelor de suprafață față de actele de proprietate, proiectantul va justifica aceste diferențe și va notifica în scris proprietarul despre acestea.
- ◆ În cazul în care, în urma efectuării lucrărilor de teren se vor constata eventualele probleme speciale (scoateri definitive sau temporare din fond forestier apărute anterior, pierderi de suprafețe în favoarea altor proprietari, neconcordanțe între actele de proprietate și situația reală din teren privind suprafețele, scoateri de terenuri din circuitul productiv, etc.), acestea vor fi aduse la cunoștință proiectantului de către proprietar și administratorul fondului forestier până cel târziu la definitivarea etapei de teren, urmând a fi analizate și de comun acord a se lua o hotărâre privind soluționarea acestor probleme, conform reglementarilor în vigoare.
- ◆ Până la data recepției lucrărilor de teren, proprietarii vor încheia un document de asociere, autentificat la notar, din care să reiasă acordul în vederea întocmirii în comun a prezentului amenajament silvic
- ◆ După desfășurarea Conferinței I, proprietarul are obligația de a iniția și parcurge procedura de evaluare de mediu pentru amenajamentul silvic, în vederea obținerii actului administrativ privind evaluarea de mediu, al autorității de mediu responsabile conform HG 1076/2004.
- ◆ La prezenta Conferință I a fost invitat să participe reprezentantul A.P.M. Bistrița-Năsăud, prin adresa nr.53 din 06.03.2020, transmisă adresa de email: office@apmbn.anpm.ro aceasta răspunzând cu adresa nr.3219 din 08.03.2023 și reprezentantul A.N.A.N.P. S.T. Bistrița-Năsăud, prin adresa nr. 54 din 06.03.2023, transmisă adresa de email: bnananp@ananp.gov.ro în data de 06.03.2023.
- ◆ În termen de 30 zile de la data încheierii proiectantul are obligația de a încărca în aplicația informatică SUMAL-AMENAJARE, următoarele:
  - copia procesului verbal al conferinței I de amenajare;

copia procesului verbal de verificare și recepție a lucrărilor de teren

◆ Se vor respecta prevederile *OM 2536/2022 pentru aprobarea Normelor tehnice privind amenajarea pădurilor și a Ghidului de bune practici privind amenajarea pădurilor*

Conferința I de amenajarea pădurilor avizează Tema de proiectare elaborată pentru amenajarea fondului forestier proprietate publică și privată aparținând Comunei Livezile, de pe raza Comunei Livezile și a comunei Feldru, județul Bistrița-Năsăud, cu luarea în considerare a celor prevăzute în prezentul proces verbal.

*Prezentul proces verbal conține 5 pagini și s-a întocmit în 7 (șapte) exemplare, câte unul pentru fiecare parte semnatară.*