



S.C. PASSILVA PROIECT S.R.L. HUȘI

Str. Schit, bl. H2, sc. A, ap. 6, Huși, jud. Vaslui

J 37 / 332 / 2002 ; CUI: RO 14995150

Tel./Fax 0335426365; 0745755844

Email: catalinpasat@hotmail.com

**STUDIU DE EVALUARE
ADECVATĂ
pentru
AMENAJAMENTULUI SILVIC AL
UP II SALVA,
proprietate publică aparținând comunei Salva, județul B.N.**

**HUȘI
Decembrie. 2023**

**STUDIU DE EVALUARE ADECVATĂ
AMENAJAMENT SILVIC
UP II SALVA**

**PASSILVA PROIECT SRL
Huși,
Decembrie. 2023**

Autori:

-ing. PASAT CĂTĂLIN-MARIAN – expert coordonator

-ecolog. Dorobanțu Maria

-ecolog. Vasilache Elena-Mădălina

- prof. dr. ing. CIORTEA GLIGOR - expert habitate forestiere

-ing. PASAT CIPRIAN – expert GIS

La baza acestui studiu au stat cercetările în teren desfășurate în cadrul planului: **AMENAJAMENTUL SILVIC U.P. II SALVA** cât și informații din alte lucrări de specialitate în domeniu.

Lucrarea a fost realizată în urma contractului încheiat cu com. Salva, pentru întocmirea **STUDIULUI DE EVALUARE ADECVATĂ A AMENAJAMENTULUI SILVIC U.P. II SALVA** ce se suprapune cu RONPA0005 Parcul Național Munții Rodnei, ROMAB0002 Rezervația Biosferei Pietrosul Rodnei, RONPA0240 Izvoarele Mihăiesei și cu siturile Natura 2000 ROSCI0125 Munții Rodnei și ROSPA0085 Munții Rodnei

Fotografii:

ing. Pasat Cătălin-Marian

ing. Blaga Paul

Diverse lucrări de specialitate în domeniu de interes public.

CUPRINS

CUPRINS	5
A. INFORMAȚII PRIVIND PLANUL SUPUS APROBĂRII	9
1. INFORMAȚII PRIVIND PLANUL	9
1.1. Denumirea planului	9
1.2. Descrierea planului.....	9
1.2.1. Generalități privind amenajamentul silvic	9
1.2.2. Constituirea și materializarea parcelarului și subparcelarului.....	11
1.2.3. Situația bornelor	11
1.2.4. Obiectivele ecologice, economice și sociale	11
1.2.5. Funcțiile pădurii	12
1.2.6. Subunități de producție sau protecție constituite.....	15
1.2.7. Țeluri de gospodărire (baze de amenajare)	16
1.2.7.1. Regimul	17
1.2.7.2. Compoziția țel	17
1.2.7.3. Tratament	19
1.2.7.4. Exploatabilitatea.....	21
1.2.7.5. Ciclul	21
1.2.8. Structura fondului de protecție și producție	22
1.2.9. Instalațiile de transport	22
1.2.10. Construcții forestiere	23
1.2.11. Potențialul cinegetic	23
1.3. Informații privind producția care se va realiza.....	24
1.3.1. Posibilitatea de produse principale.....	24
1.3.2. Posibilitatea de produse secundare, tăieri de igienă	24
1.3.3. Lucrări speciale de conservare	25
1.3.4. Lucrări de ajutorarea regenerărilor naturale și de împădurire.....	26
1.4. Măsurile care se pot lua în caz de calamități, pentru evitarea reluării procedurii, în caz de modificare a amenajamentului UP II SALVA	27
1.5. Informații despre materiile prime, substanțele sau preparatele chimice utilizate.....	28
2. LOCALIZAREA GEOGRAFICĂ ȘI ADMINISTRATIVĂ.....	29
2.1. Localizarea planului – Situația teritorial-administrativă	29
2.1.1. Elemente de identificare a unității de protecție și producție	29
2.1.2. Vecinătăți, limite, hotare	31
2.1.3. Trupuri de pădure (bazinete) componente	32
2.1.4. Organizarea administrativă	32
2.2. Cadrul natural.....	32
2.2.1. Geologia	32
2.2.2. Geomorfologie	33
2.2.3. Hidrografia	33
2.2.4. Climatologie	33
2.2.4.2. Regimul pluviometric.....	34
2.2.4.3. Regimul eolian	34
2.2.4.4. Indicatori sintetici ai datelor climatice	34
2.2.5. Soluri	34
2.2.6. Tipuri de stațiune.....	35
2.2.7. Tipuri de pădure	36
3. MODIFICĂRILE FIZICE CE DECURG DIN PLAN	36
4. RESURSELE NATURALE NECESARE IMPLEMENTĂRII PLANULUI (PRELUARE APĂ, RESURSE REGENERABILE, RESURSE NEREGENERABILE, ETC.).....	37

5. RESURSELE NATURALE CE VOR FI EXPLOATATE DIN CADRUL ARIILOR NATURALE PROTEJATE PENTRU A FI UTILIZATE LA IMPLEMENTAREA PLANULUI.....	37
6. EMISII ȘI DEȘEURI GENERATE DE PLAN ȘI MODALITATEA DE ELIMINAREA A ACESTORA.....	38
6.1. Emisii de poluanți în apă.....	38
6.2. Emisii de poluanți în aer.....	39
6.3. Emisii de poluanți în sol.....	39
6.4. Deșeuri generate de plan.....	39
7. CERINȚELE LEGALE DE UTILIZAREA TERENULUI NECESARE PENTRU EXECUȚIA PLANULUI.....	42
7.1. Categoria de folosință a terenului.....	42
7.1.1. Utilizarea fondului forestier.....	42
7.1.2. Evidența fondului forestier pe destinații și deținători.....	42
7.1.3. Suprafața fondului forestier pe categorii de folosință și specii.....	44
7.2. Suprafețele de teren ce vor fi ocupate temporar/permanent de plan, de exemplu drumurile de acces, tehnologice, ampriza drumului, șanțuri și pereți de sprijin, efecte de drenaj etc.....	45
8. SERVICIILE SUPLIMENTARE SOLICITATE DE IMPLEMENTAREA PLANULUI.....	45
9. DURATA DE PROIECTARE, APLICABILITATE, REVIZUIRE A PLANULUI.....	45
9.1. Durata de proiectare.....	45
9.2. Durata de aplicabilitate.....	45
9.3. Controlul și revizuirea planului.....	46
10. ACTIVITĂȚI CARE VOR FI GENERATE CA REZULTAT AL IMPLEMENTĂRII PLANULUI.....	47
11. DESCRIEREA PROCESELOR TEHNOLOGICE ALE ACTIVITĂȚILOR/ LUCRĂRILOR GENERATE DE PLAN.....	47
11.1. Fluxul tehnologic al lucrărilor de implementat.....	47
11.2. Procesele tehnologice aferente lucrărilor propuse de plan.....	50
12. CARACTERISTICILE PLANULUI CE POT GENERA IMPACT CUMULATIV CU PLANURILE EXISTENTE ȘI CARE POT AFECTA ARIILE NATURALE PROTEJATE...	53
B. INFORMAȚII PRIVIND ARIILE PROTEJATE AFECTATE DE IMPLEMENTAREA AMENAJAMENTULUI SILVIC.....	54
1.1 INFORMAȚII PRIVIND PARCUL MUNȚII RODNEI.....	57
1.2. INFORMAȚII PRIVIND REZERVAȚIA BIOSFEREI PIETROSUL RODNEI.....	58
1.3. INFORMAȚII PRIVIND SITUL DE IMPORTANȚĂ COMUNITARĂ – ROSCI 0125 MUNȚII RODNEI.....	59
1.3.1. Suprafața sitului.....	59
1.3.2. Regiunea biogeografică.....	59
1.3.3. Tipuri de habitate în situl de importanță comunitară – ROSCI0125 Munții Rodnei.....	59
1.3.5. Alte specii importante de floră și faună din situl de importanță comunitară – ROSCI0125 Munții Rodnei.....	62
1.4. INFORMAȚII PRIVIND ARIA DE PROTECȚIE SPECIALĂ AVIFAUNISTICĂ – ROSPA0085 MUNȚII RODNEI.....	66
1.4.1. Suprafața ariei protejate.....	66
1.4.2. Regiunea biogeografică.....	66
1.4.3. Speciile de păsări din aria de protecție specială avifaunistică - ROSPA0085 Munții Rodnei.....	66
1.5. INFORMAȚII PRIVIND REZERVAȚIA NATURALĂ RONPA0240 IZVOARELE MIHĂIESEI.....	68
2. DATE DESPRE PREZENȚA, LOCALIZAREA, POPULAȚIA ȘI ECOLOGIA SPECIILOR/HABITATELOR DE INTERES COMUNITAR PREZENTE PE SUPRAFAȚA AMENAJAMENTULUI SILVIC.....	69
2.1. Tipuri de habitate.....	71
2.1.1. Habitate prezente pe suprafața Amenajamentului Silvic.....	71
2.1.2. Localizarea și suprafața habitatelor de interes comunitar din ROSCI0125 și ROSPA0085 Munții Rodnei, de pe suprafața Amenajamentului Silvic.....	76

2.2. <i>Specii de interes comunitar prezente pe suprafața UP II Salva</i>	87
3. DESCRIEREA FUNCȚIILOR ECOLOGICE ALE SPECIILOR ȘI HABITATELOR DE INTERES COMUNITAR AFECTATE	89
3.1. <i>Descrierea tipurilor de habitate prezente</i>	89
3.2. <i>Descrierea speciilor de mamifere, amfibieni și reptile, pești, nevertebrate, plante, enumerate în anexa II a Directivei Consiliului 92/43/CEE prezente pe suprafața amenajamentului silvic</i>	97
3.3. <i>Descrierea speciilor de păsări, prevăzute la articolul 4 din Directiva 2009/147/CE, specii enumerate în anexa II a Directivei Consiliului 92/43/CEE, prezente pe suprafața amenajamentului silvic</i>	106
4. STATUL DE CONSERVARE A SPECIILOR ȘI HABITATELOR DE INTERES COMUNITAR	118
4.1. <i>Statutul de conservare a habitatelor din situl ROSCI0125 Munții Rodnei prezente pe suprafața planului analizat</i>	118
4.2. <i>Statutul de conservare a speciilor de mamifere, amfibieni, reptile, pești, nevertebrate, plante și chiroptere de interes comunitar prezente pe suprafața planului analizat</i>	119
4.3. <i>Statutul de conservare al speciilor de păsări de interes comunitar prezente pe suprafața planului analizat</i>	120
5. DATE PRIVIND STRUCTURA ȘI DINAMICA POPULAȚIILOR DE SPECII AFECTATE.....	120
6. RELAȚIILE STRUCTURALE ȘI FUNCȚIONALE CARE CREEAZĂ ȘI MENȚIN INTEGRITATEA ARIILOR NATURALE PROTEJATE DE INTERES COMUNITAR.....	122
7. OBIECTIVELE DE CONSERVARE A ARIILOR NATURALE PROTEJATE DE INTERES COMUNITAR, ACOLO UNDE AU FOST STABILITE PRIN PLANURI DE MANAGEMENT	125
8. DESCRIEREA STĂRII ACTUALE DE CONSERVARE A ARIEI NATURALE PROTEJATE DE INTERES COMUNITAR.....	157
9. ALTE INFORMAȚII RELEVANTE PRIVIND CONSERVAREA ARIEI NATURALE PROTEJATE DE INTERES COMUNITAR, INCLUSIV POSIBILE SCHIMBĂRI ÎN EVOLUȚIA NATURALĂ A ARIEI PROTEJATE DE INTERES COMUNITAR.....	177
10. ALTE ASPECTE RELEVANTE PENTRU ARIA NATURALĂ PROTEJATĂ DE INTERES COMUNITAR.....	177
C. IDENTIFICAREA ȘI EVALUAREA IMPACTULUI	178
1. IDENTIFICAREA IMPACTULUI	178
1.1. Impactul direct și indirect.....	192
1.1.1. Impactul asupra habitatelor forestiere	192
1.1.2. Impactul prognozat asupra speciilor existente în ROSCI0125 Munții Rodnei ROSPA0085 Munții Rodnei	204
1.2. Impactul pe termen scurt și lung	211
1.3. Impactul aferent fazelor de construcție, de operare și de dezafectare.....	212
1.4. Impactul din faza de aplicare a activităților generate de lucrările silvice	212
1.5. Impactul rezidual.....	213
1.6. Impactul cumulativ.....	213
2. EVALUAREA SEMNIFICAȚIEI IMPACTULUI.....	214
3. EVALUAREA IMPACTULUI CAUZAT PRIN IMPLEMENTAREA PLANULUI FĂRĂ A LUA ÎN CONSIDERARE MĂSURILE DE REDUCERE A IMPACTULUI.....	216
4. EVALUAREA IMPACTULUI REZIDUAL CARE VA RĂMÂNE DUPĂ IMPLEMENTAREA MĂSURILOR DE REDUCERE A IMPACTULUI	217
D. MĂSURI DE REDUCERE A IMPACTULUI	218
1. IDENTIFICAREA ȘI DESCRIEREA MĂSURILOR DE REDUCERE CARE VOR FI IMPLEMENTATE PENTRU FIECARE SPECIE ȘI/SAU TIP DE HABITAT AFECTAT DE PLAN ȘI MODUL ÎN CARE ACESTEA VOR REDUCE/ELIMINA IMPACTUL NEGATIV ASUPRA ARIEI NATURALE PROTEJATE DE INTERES COMUNITAR	218
1.1. MĂSURI DE REDUCERE A IMPACTULUI CU CARACTER GENERAL.....	218
2. MĂSURI DE REDUCERE IMPACTULUI ASUPRA HABITATELOR DE INTERES COMUNITAR.....	221

3. MĂSURI PENTRU REDUCEREA IMPACTULUI ASUPRA SPECIILOR DE INTERES COMUNITAR	223
3.1. Măsuri de minimizare a impactului asupra mamiferelor.....	223
3.2. Măsuri de minimizare a impactului asupra speciilor de amfibieni.....	223
3.3. Măsuri de minimizare a impactului asupra speciilor de pești	224
3.4. Măsuri de minimizare a impactului asupra speciilor de nevertebrate	224
3.5. Măsuri de minimizare a impactului asupra speciilor de chiroptere.....	225
3.6. Măsuri de minimizare a impactului asupra speciilor de păsări	225
4. MĂSURI NECESARE A SE IMPLEMENTA ÎN CAZUL CALAMITĂȚILOR.....	229
4.1. Protejarea împotriva doborâturilor și rupturilor produse de vânt și zăpadă.....	230
4.1.1. Măsuri de protejare împotriva doborâturilor și rupturilor produse de vânt și zăpadă	230
4.2. Protecția împotriva incendiilor.....	231
4.3. Protecția împotriva dăunătorilor și bolilor	232
4.3.1. Măsuri preventive.....	232
4.4. Protejarea împotriva uscărilor anormale a arborilor pe picior.....	233
4.4.1. Măsuri de gospodărire în pădurile cu fenomene de uscare anormală	233
5. MĂSURI PROPUSE PENTRU A PREVENI, REDUCE ȘI COMPENSA ORICE EFECT ADVERS ASUPRA MEDIULUI AL IMPLEMENTĂRII AMENAJAMENTULUI SILVIC.....	234
5.1. Măsuri de diminuare a impactului asupra factorului de mediu apă	235
5.2. Măsuri de diminuare a impactului asupra factorului de mediu aer.....	235
5.3. Măsuri de diminuare a impactului asupra factorului de mediu sol	236
5.4. Măsuri de diminuare a impactului asupra factorului de mediu sănătatea umană.....	237
5.5. Măsuri de diminuare a impactului asupra factorului social – economic (populația)	237
5.6. Măsuri de diminuare a impactului asupra mediului produs de zgomot și vibrații	237
5.7. Măsuri de diminuare a impactului asupra peisajului.....	237
6. PREZENTAREA CALENDARULUI IMPLEMENTĂRII ȘI MONITORIZĂRII MĂSURILOR DE REDUCERE A IMPACTULUI	237
7. PROGRAMUL DE MONITORIZARE	239
8. SOLUȚII ALTERNATIVE	242
8.1. Alternativa zero – varianta în care nu se aplică prevederile Amenajamentului Silvic.....	242
8.2. Alternativa unu – varianta în care se aplică prevederile Amenajamentului Silvic.....	243
E. METODE UTILIZATE PENTRU CULEGEREA INFORMAȚIILOR PRIVIND SPECIILE ȘI HABITATELE DE INTERES COMUNITAR AFECTATE.....	245
1. HABITATE FORESTIERE.....	245
2. SPECII DE INTERES CONSERVATIV	248
F. CONCLUZII.....	249
G. INDEX DE TERMENI TEHNICI.....	252
H. BIBLIOGRAFIE	257
I. ANEXE - PIESE DESENATE	261
1. HARTA LUCRĂRILOR PROPUSE CU EVIDENȚIEREA ARIILOR PROTEJATE PE CARE SE SUPRAPUN	261
4. LISTA ABREVIERI	262
5. CERTIFICAT DE ATESTARE	264
6. LISTA DE SEMNĂTURI ȘI CV-URI COLECTIV ELABORATE.....	268
7. COORDONATELE GEOGRAFICE (STEREO 70) ALE AMPLASAMENTULUI PLANULUI SUB FORMĂ DE VECTOR ÎN FORMAT DIGITAL CU REFERINȚĂ GEOGRAFICĂ, ÎN SISTEM DE PROIECȚIE NAȚIONALĂ STEREO 1970	287

A. INFORMAȚII PRIVIND PLANUL SUPUS APROBĂRII

1. INFORMAȚII PRIVIND PLANUL

1.1. Denumirea planului

"**Amenajamentul silvic al unității de producție (UP): II SALVA**—proprietate publică aparținând comunei Salva, județul B.N., are o suprafață de 1798,80 ha și este administrat de ocolul silvic Someș Țibleș, județul B.N., sub îndrumarea și controlul Gărzii Forestiere Cluj-Napoca.

1.2. Descrierea planului

1.2.1. Generalități privind amenajamentul silvic

Conform legislației în vigoare, modul de gospodărire a fondului forestier național, indiferent de natura proprietății pădurilor și terenurilor ce îl compun se reglementează prin amenajamente silvice. Amenajarea pădurilor reprezintă atât știința cât și practica organizării și conducerii structural-funcționale a pădurilor în conformitate cu cerințele ecologice, economice și sociale. Amenajamentul este o lucrare științifică amplă cu aplicabilitate imediată.

În acord cu Legea nr. 46/2008 (Codul Silvic al României cu modificările și completările ulterioare), amenajamentul silvic reprezintă "studiul de bază în gestionarea pădurilor, cu conținut tehnico-organizatoric, juridic și economic, fundamentat ecologic", iar amenajarea pădurilor este "ansamblul de preocupări și măsuri menite să asigure aducerea și păstrarea pădurilor în stare corespunzătoare din punctul de vedere al funcțiilor ecologice, economice și sociale pe care acestea le îndeplinesc și este activitate de dezvoltare tehnologică".

Amenajamentul silvic este o lucrare multidisciplinară care cuprinde un sistem de măsuri pentru organizarea și conducerea pădurii spre starea cea mai corespunzătoare funcțiilor multiple ecologice, economice și sociale care i-au fost atribuite.

Amenajamentele sunt realizate în concepție sistemică, urmărindu-se integrarea amenajării pădurilor în acțiunile mai cuprinzătoare de amenajare a mediului cu luarea în considerare a tuturor aspectelor din zonă.

Amenajamentele sunt întocmite pe baza "Normelor tehnice pentru amenajarea pădurilor" care constituie o componentă de bază a regimului silvic și în concordanță cu prevederile din **Codul Silvic** (Legea nr. 46/2008). Conform acestor prevederi, amenajamentul trebuie să vizeze prin toate reglementările ce le sunt specifice asigurarea gospodăririi durabile a ecosistemelor forestiere.

Elaborarea amenajamentelor silvice se face sub coordonarea și controlul autorității publice centrale care răspunde de silvicultură. Amenajamentele se elaborează prin unități specializate atestate de autoritatea publică centrală care răspunde de silvicultură.

Organizarea procesului de producție se face la nivelul unităților de producție.

Sunt vizate toate aspectele care interesează economia forestieră, sintetizând măsurile de aplicat în vederea dirijării structurii actuale a pădurilor spre structura optimă și pentru ridicarea productivității lor. La baza întocmirii amenajamentului silvic și a fundamentării soluțiilor tehnice au stat descrierile parcelare cu cartări staționale, la scară mijlocie, efectuate în anul 2021.

Sarcina fundamentală a **Amenajamentului fondului forestier proprietate publică a comunei Salva, UP II Salva, județul B.N., cu suprafața de 1798,80 ha**, este de a organiza și conduce pădurile din teritoriul studiat spre starea lor de maximă eficacitate funcțională în condițiile respectării următoarelor principii:

- principiul continuității și al permanenței pădurilor;
- principiul eficacității funcționale;
- principiul conservării și ameliorării biodiversității;
- principiul economic.

În acest sens, prin conceptul de dezvoltare durabilă se înțelege capacitatea de a satisface cerințele generației prezente fără a compromite capacitatea generațiilor viitoare de a satisface propriile nevoi.

Principiul continuității și permanenței pădurilor reflectă preocuparea permanentă de a asigura prin amenajament condițiile necesare pentru gestionarea durabilă a pădurilor, prin aceasta înțelegând administrarea și utilizarea ecosistemelor forestiere astfel încât să li se mențină și să li se amelioreze biodiversitatea, productivitatea, capacitatea de regenerare, vitalitatea, sănătatea și să asigure pentru prezent și viitor capacitatea de a exercita funcțiile multiple ecologice, economice și sociale la nivel local, regional și chiar mondial, fără a prejudicia alte sisteme. Acest principiu se referă atât la continuitatea în sens progresiv a funcțiilor de producție cât și la permanența și ameliorarea funcțiilor de protecție și sociale vizând nu numai interesele generațiilor actuale dar și pe cele de perspectivă ale societății. Totodată, potrivit acestui principiu, amenajamentul acordă o atenție permanentă asupra asigurării integrității și dezvoltării fondului forestier.

Principiul eficacității funcționale. Prin acest principiu se exprimă preocuparea permanentă pentru creșterea capacității de producție și de protecție a pădurilor și pentru valorificarea produselor acesteia. Se are în vedere atât creșterea productivității pădurilor și a calității produselor dar și ameliorarea funcțiilor de protecție, vizând realizarea unei eficiențe economice în gospodărirea pădurilor precum și asigurarea unui echilibru corespunzător între aspectele de ordin ecologic, economic, social cu cele mai mici costuri.

Principiul conservării și ameliorării biodiversității. Prin acesta se urmărește conservarea și ameliorarea biodiversității la cele patru nivele ale acesteia: diversitatea genetică intraspecifică, diversitatea speciilor, diversitatea ecosistemelor și diversitatea peisajelor în scopul maximizării stabilității și al potențialului polifuncțional al pădurilor.

Principiul economic. Conform acestui principiu, organizarea producției forestiere este dirijată de principiul fundamental al dezvoltării planice, în raport cu însușirile pădurii și a condițiilor naturale de dezvoltare ale acesteia.

Amenajamentul silvic pentru suprafețele suprapuse cu ariile naturale protejate de interes comunitar cuprinde o prezentare a pădurilor. Organizarea procesului de producție se face la nivelul unităților de producție.

Structura și conținutul amenajamentului silvic

Din punct de vedere structural, amenajamentul silvic cuprinde 4 părți, astfel:

- Partea I: Memoriul tehnic;
- Partea a II a: Planuri de amenajament;
- Partea a III a: Evidențe de amenajament;
- Partea a IV a: Aplicarea amenajamentului.

Memoriul tehnic cuprinde capitole referitoare la mărimea fondului forestier, la asigurarea integrității acestuia, la organizarea administrativă a pădurii. Partea cea mai amplă a memoriului tehnic o reprezintă fundamentarea naturalistică, stabilirea bazelor de amenajare (respectiv acele elemente tehnice și organizatorice prin care se definesc structurile optime a arboretelor și a pădurii în ansamblul ei, corespunzător obiectivelor multiple social-economice și ecologice urmărite), organizarea procesului de protecție sau producție (respectiv organizarea în subunități de gospodărire și determinarea lucrărilor necesare și stabilirea volumului acestor lucrări). Memoriul tehnic mai cuprinde date referitoare la accesibilitatea fondului forestier, la diverse alte produse pe care le poate oferi eventual pădurea și indicații privind protecția pădurii în raport cu factorii destabilizatori și limitativi.

Planurile de amenajament prezintă așa cum arată și numele planurilor necesare gospodăririi pădurilor. Aceste planuri sunt întocmite pentru 10 ani (perioada de valabilitate a amenajamentului). Planurile se referă la recoltarea masei lemnoase, la lucrările de conducere și îngrijire a arboretelor, la lucrările de împădurire și îngrijire a culturilor și la lucrările de conservare.

Evidențele de amenajament conțin date statistice necesare atât procesului de decizie în stabilirea soluțiilor tehnice cât și elementele de caracterizare a arboretelor necesare la stabilirea unor intervenții sau unor tehnologii.

Cel mai important element al acestei părți îl reprezintă **Descrierea parcelară**. Aceasta prezintă descrierea fiecărui arboret (unitate amenajistică sau subparcelă), prin prezentarea datelor

staționale (formă de relief, pantă altitudine, expoziție, tipuri de sol, tipuri de stațiune, ș.a.), a elementelor care caracterizează arborii (vârstă, diametru, înălțime, elagaj, calitate, ș.a.) pentru speciile stabilite ca elemente de arboret, precum și elementele care caracterizează arboretele în ansamblul lor (tipuri de pădure, caracterul actual al tipului de pădure, vârsta medie și consistența respectiv gradul de acoperire al solului). Tot în această descriere sunt trecute și lucrările ce urmează a fi efectuate în următorii 10 ani precum și lucrările care s-au făcut în deceniul trecut.

Cu titlu informativ, se face precizarea că pe raza unității de producție există un nr. total de 183 unități amenajistice, iar în suprafața suprapusă cu ariile naturale protejate de interes comunitar au fost constituite, descrise și analizate un număr de 124 unități amenajistice (u.a.).

Pe lângă descrierea parcellară mai există numeroase alte evidențe, în principal referitoare la structura fondului forestier sub toate aspectele.

Aplicarea amenajamentului silvic conține alte evidențe, care revin în sarcina ocolului silvic, privind aplicarea anuală a prevederilor amenajamentului, a dinamicii procesului de regenerare naturală, a aplicării legilor proprietății și a tuturor lucrărilor executate anual și decenal.

Prin urmare *Amenajamentul fondului forestier proprietate publică aparținând comunei Salva, UP II Salva, județul B.N., cu o suprafață de 1798,80 ha* este un document de bază în gestionarea pădurilor, cu conținut tehnico-organizatoric și economic, fundamentat ecologic.

Pentru *Amenajamentul UP II Salva*, perioada de valabilitate a amenajamentului este de 10 ani (01.01.2022 – 31.12.2031).

1.2.2. Constituirea și materializarea parcellarului și subparcellarului

Unitatea de producție II Salva, constituită din fondul forestier proprietate publică a comunei Salva, administrat de Ocolul Silvic Someș-Țibleș, este situată în raza administrativă a județului Bistrița-Năsăud, răspândit pe teritoriul administrativ al 6 comune, situație detaliată în tabelul 15 – repartitia fondului forestier pe unități teritorial-administrative.

Materializarea parcellarului în teren s-a făcut de către proiectant și a constat în revopsirea vechilor limite cu vopsea de culoare roșie. Parcelarul este constituit pe forme naturale de teren, culmi și pâraie, dar și artificiale liziere de pădure la limita cu alte proprietăți.

Materializarea subparcellarului s-a făcut de către proiectanții de la S.C. PASSILVA PROIECT S.R.L. HUȘI, tot cu vopsea de culoare roșie prin semne orizontale consacrate acestei forme de delimitare.

1.2.3. Situația bornelor

Situația bornelor este următoarea:

Tabel 1: Situația bornelor

Nr. crt.	Denumirea trupului de pădure	Parcele componente	Nr. borne	Borne
1	Mihăiasa	36 – 39, 47 – 51, 101 – 113	62	2-7, 10, 10bis, 11-13, 13bis, 15-18, 18bis, 19, 20, 21, 22, 24-38, 38bis, 39, 40, 41, 42, 43, 44, 44bis, 45-53, 168, 170, 171, 188, 316
2	Valea Calului	52 – 60	26	54-74, 76, 77, 80, 113, 115
3	Obârșia Cormăii	74 – 78	10	285-294
4	Roșu de Sus	79 – 82	8	275, 277, 277bis, 278-282,
5	Roșu de Jos	83 – 88	17	235, 247, 248, 283, 284, 284bis, 286-296,
6	Corbului	89 – 95	18	190bis, 297-309, 306bis, 308bis, 309bis, 315
7	Harjula	96 – 100	7	1, 312, 312bis, 317-320
Total UP II Salva		-	148	-

La intersecția liniilor parcellare, la intersecția acestora cu limita pădurii, precum și pe limita pădurii, în punctele de contur caracteristice s-au materializat borne, acestea fiind recondiționate.

1.2.4. Obiectivele ecologice, economice și sociale

În conformitate cu cerințele social – economice, ecologice și informaționale, amenajamentul actual îmbină strategia ecosistemelor forestiere din zonă cu strategia dezvoltării societății.

Cea mai importantă direcție în care s-a acționat o constituie creșterea protecției mediului înconjurător, creșterea calității factorilor de mediu (aer, apă, sol, floră și faună) și ridicarea calității vieții individuale și sociale a locuitorilor din zonă. Obiectivele urmărite sunt:

Ecologice - protejarea și conservarea mediului:

- ✓ Protecția apelor
- ✓ Protecția terenurilor contra eroziunii
- ✓ Protecția contra factorilor climatici dăunători
- ✓ Conservarea și ameliorarea biodiversității
- ✓ Echilibrul hidrologic
- ✓ Asigurarea stării favorabile de conservare a habitatelor și a speciilor de importanță comunitară din cadrul *Parcului Național Munții Rodnei, a siturilor Natura 2000 ROSCI0125 Munții Rodnei, a ariei de protecție specială avifaunistică ROSPA0085 Munții Rodnei, a Rezervației Biosferei ROMAB0002 Pietrosul Rodnei și a Rezervației Naturale RONPA0240 Izvoarele Mihăiesei*
- ✓ Ocrotirea vânatului
- ✓ Menținerea nealterată a peisajului și a climatului zonei

Sociale - realizarea cadrului natural:

- ✓ Recreere, destindere
- ✓ Valorificarea forței de muncă locală

Economice - optimizarea producției padurilor:

- ✓ Producția de masă lemnoasă de calitate ridicată, valorificabilă industrial
- ✓ Satisfacerea nevoilor de lemn pentru construcții rurale, lemn de foc și alte utilizări;
- ✓ Valorificarea tuturor resurselor nelemnoase disponibile (vânat, fructe de pădure, ciuperci, plante medicinale etc.).

În conformitate cu obiectivele social-economice și ecologice prezentate anterior, amenajamentul silvic analizat stabilește funcțiile arboretelor din cadrul UP II Salva. Repartiția arboretelor pe funcții s-a făcut conform prevederilor normelor tehnice pentru amenajarea pădurilor din 1986/2000, actualizate conform prevederilor Ordinului nr. 766/2018 pentru aprobarea Normelor tehnice privind elaborarea amenajamentelor silvice, modificarea prevederilor acestora și schimbarea categoriilor de folosință a terenurilor din fondul forestier. În cadrul grupei funcționale, repartizarea pe funcții s-a făcut prin luarea în considerare a funcției prioritare, lucru care a impus apartenența la o anumită categorie funcțională.

1.2.5. Funcțiile pădurii

Pentru realizarea obiectivelor social-economice și ecologice amintite mai sus, prin amenajamentul silvic s-au stabilit funcțiile pe care trebuie să le îndeplinească pădurile, ca sistem complex, prin repartizarea lor în grupe, subgrupe și categorii funcționale.

Tabel 2: Grupe, subgrupe și categorii funcționale

Cod	Categoria funcțională prioritară	Suprafața (ha)
1.2A	Arboretele situate pe stâncării, pe grohotișuri și pe terenuri cu eroziune în adâncime și pe terenuri cu înclinarea mai mare de 30 grade pe substraturi de fliș (facies marnos, marno-argilos și argilos), nisipuri, pietrișuri și loess, precum și cele situate pe terenuri cu înclinare mai mare de 25 grade, pe alte substraturi litologice (T II)	445,80
1.2C	Arboretele/benzile de pădure din jurul golurilor alpine (T II)	91,25
1.5H	Arborete constituite ca rezervații seminologice (T II)	62,00
1.6B	Arboretele din parcurile naționale incluse, prin planurile de management, în zona de protecție integrală – Parcul Național Munții Rodnei (T I)	332,95
1.6C	Arboretele din parcurile naționale din zona de conservare durabilă constituite din primul rând de parcele limitrofe zonei de protecție strictă/integrală – Parcul Național Munții Rodnei (T II)	97,25
1.6D	Arboretele incluse prin planurile de management în zona de conservare durabilă a parcurilor naționale, cu excepția celor incluse în categoria 1.6C – Parcul Național Munții Rodnei (T III)	757,00
Total păduri + clasa de regenerare		1786,25

Se face precizarea că, funcțiile prezentate mai sus sunt funcții prioritare, arboretele din cadrul unității de protecție și producție îndeplinind concomitent și alte funcții, în raport cu obiectivele secundare de protejat.

În scopul diferențierii măsurilor de gospodărire și a reglementării lor prin amenajament, categoriile funcționale au fost grupate în tipuri de categorii funcționale astfel:

Tabel 3: Tipuri de categorii funcționale

Tipul de categorie funcțională	Categoriile funcționale		Țeluri de gospodărire	Suprafața	
				ha	%
I	1.6B	6B 2A 2C 2F 5Q 5R	Protecție	332,95	19
Total tip categorie funcțională I				332,95	19
II	1-2A	2A 2C 6D 5Q	Protecție	445,80	25
	1-2C	2C 6D 5Q	Protecție	91,25	5
	1-5H	5H 6D 5Q	Protecție	62,00	3
	1-6C	6C 2A 2C	Protecție	97,25	6
Total tip categorie funcțională II				696,3	39
III	1-6D	6D 5Q 5R	Producție/Protecție	757,00	42
Total tip categorie funcțională III				757,00	42
Total				1786,25	100

Tabel 4: Repartiția suprafețelor pe categorii funcționale

GF	FCT I	FCT	UNITATI AMENAJISTICE
0			39V 49V 74A 77V 83N 84N1 84N2 92V 99V 100V 105A 105C 106C 114D 115D
0			116D 117D
0			Total FCT: 17 UA 12.55 Ha
0			Total FCT1: 17 UA 12.55 Ha
0			Total GF:0 17 UA 12.55 Ha
1	2A	2A2C6D	81 C 82 B 89 C 90 B 91 B 109 B 112 B
0			Total FCT:2A2C6D 7 UA 52.05 Ha
1	2A	2A6D5 Q	36 A 51 A 51 B 52 A 81 A 81 B 82 A 83 A 83 B 83 C 84 B 85 A 85 C 86 A 86 C
0			87 B 88 89 A 89 B 89 D 90 C 92 A 93 A 93 C 95 B 106 A 109 C 112 A
0			Total FCT:2A6D5Q 28 UA 393.75 Ha
0			Total FCT1:2A 35 UA 445.80 Ha
1	2C	2C6D5Q	47 A 50 D 51 C 52 B 85 B 86 B 97 C 110 B 111 A 113 B
0			Total FCT:2C6D5Q 10 UA 91.25 Ha
0			Total FCT1:2C 10 UA 91.25 Ha
1	5H	5H6D5 Q	96 103 A
0			Total FCT:5H6D5Q 2 UA 62.00 Ha
0			Total FCT1:5H 2 UA 62.00 Ha
1	6B	6B2A2C	55 B 56 B 57 C 58 B 60 C 74 D 74 E 74 F 75 B 76 D 76 F 77 E 77 F
0			Total FCT:6B2A2C 13 UA 99.70 Ha
1	6B	6B2A2F	74 B 75 A 76 G 77 D 78 A
0			Total FCT:6B2A2F 5 UA 21.10 Ha
1	6B	6B2A5Q	54 A 54 B 55 A 55 C 56 A 57 A 57 B 57 D 57 E 58 A 59 B 60 B 74 A 74 C 74 G
0			76 A 76 B 76 C 76 E 78 B
0			Total FCT:6B2A5Q 20 UA 151.75 Ha
1	6B	6B2C5Q	59 C
0			Total FCT:6B2C5Q 1 UA 4.30 Ha
1	6B	6B5Q5R	59 A 59 D 60 A 77 A 77 B 77 C
0			Total FCT:6B5Q5R 6 UA 56.10 Ha
0			Total FCT1:6B 45 UA 332.95 Ha
1	6C	6C2A2C	53 B 80 C
0			Total FCT:6C2A2C 2 UA 7.95 Ha
1	6C	6C2A5Q	53 A 53 C 79 A 79 B 80 A 80 B
0			Total FCT:6C2A5Q 6 UA 89.30 Ha
0			Total FCT1:6C 8 UA 97.25 Ha
1	6D	6D5Q5R	36 B 36 C 36 D 37 A 37 B 37 C 37 D 37 E 37 F 37 G 37 H 38 A 38 B 39 A 39 B
0			47 B 47 C 47 D 47 E 48 A 48 B 48 C 48 D 49 A 49 B 49 C 50 A 50 B 50 C 50 E
0			50 F 52 C 52 D 52 E 84 A 84 C 86 D 87 A 87 C 87 D 89 E 90 A 91 A 92 B 93 B
0			94 A 94 B 95 A 97 A 97 B 98 A 98 B 99 A 100 A 100 B 100 C 100 D 101 102 A 102 B
0			103 B 103 C 103 D 104 A 104 B 105 A 105 B 105 C 105 D 105 E 106 B 106 C 107 A 107 B 107 C
0			107 D 107 E 108 A 108 B 108 C 108 D 108 E 108 F 109 A 109 D 110 A 110 C 110 D 110 E 111 B
0			112 C 112 D 113 A 113 C
0			Total FCT:6D5Q5R 94 UA 757.00 Ha
0			Total FCT1:6D 94 UA 757.00 Ha
0			Total GF:1 194 UA 1786.25 Ha
0			Total UP: 211 UA 1798.80 Ha

Menționăm că întreaga suprafață de 1798,80 ha se suprapune cu RONPA0005 Parcul Național Munții Rodnei, ROSCI0125 Munții Rodnei și ROSPA0085 Munții Rodnei, iar suprafața de 171,27 ha se suprapune cu RONPA0240 Izvoarele Mihăiesei, rezervație naturală inclusă în PNMR. (situație detaliată la secțiunea B.2).

La încadrarea pe categorii funcționale a arboretelor, proiectantul a analizat și aplicat prevederile Ordinului 3397/2012 privind stabilirea criteriilor și indicatorilor de identificare a pădurilor virgine și cvasivirgine în România, lucru consemnat și în procesul verbal al Conferinței a a II-a de amenajare nr. 114/22.06.2022. În urma acestei analize nu au fost identificate păduri virgine sau cvasivirgine.

1.2.6. Subunități de producție sau protecție constituite

Pentru reglementarea procesului de producție și protecție silvică, corespunzător obiectivelor social-economice și ecologice fixate și funcțiilor atribuite, s-au constituit următoarele subunități de gospodărire:

- ✓ **SUP "A"** – **codru regulat**, cu o suprafață de 734,65 ha, în care s-au inclus arboretele din tipul funcțional III, categoria funcțională 1-6D;
- ✓ **SUP „E”** – **rezervații pentru ocrotirea integrală a naturii, potrivit legii**, cu o suprafață de 330,25 ha, în care s-au inclus arboretele din tipul funcțional I, categoria funcțională 1.6B;
- ✓ **SUP „M”** – **păduri supuse regimului de conservare deosebită**, cu o suprafață de 634,30 ha, în care s-au inclus arboretele din tipul funcțional II, categoria funcțională I.2A, 1.2C și 1.6C.
- ✓ **SUP „K”** – **rezervații de semințe**, cu suprafața de 62,00 ha, în care au fost înscrise arborete din tipul funcțional II, categoria funcțională:1-5H. În aceste arborete se vor executa doar tăieri de igienă, rolul arboretelor fiind producția de semințe de molid.

În tabelul următor sunt prezentate subunitățile de gospodărire constituite, cu subparcelele aferente:

Tabel 5: Subunități de gospodărire constituite

SUP	UNITATI AMENAJISTICE								
-	39 B	39V	49 B	49V	57 E	74A	77V	83N	84N1
	84N2	92V	94 B	99V	100V	105A	105C	106C	107 E
	108 F	114D	115D	116D	117D				
Total	Suprafata	37.60 HA	Nr.UA-uri	23					
A	36 B	36 C	36 D	37 A	37 B	37 C	37 D	37 E	37 F
	37 G	37 H	38 A	38 B	39 A	47 B	47 C	47 D	47 E
	48 A	48 B	48 C	48 D	49 A	49 C	50 A	50 B	50 C
	50 E	50 F	52 C	52 D	52 E	84 A	84 C	86 D	87 A
	87 C	87 D	89 E	90 A	91 A	92 B	93 B	94 A	95 A
	97 A	97 B	98 A	98 B	99 A	100 A	100 B	100 C	100 D
	101	102 A	102 B	103 B	103 C	103 D	104 A	104 B	105 A
	105 B	105 C	105 D	105 E	106 B	106 C	107 A	107 B	107 C
	107 D	108 A	108 B	108 C	108 D	108 E	109 A	109 D	110 A
Total	Suprafata	734.65 HA	Nr.UA-uri	89					
E	54 A	54 B	55 A	55 B	55 C	56 A	56 B	57 A	57 B
	57 C	57 D	58 A	58 B	59 A	59 B	59 C	59 D	60 A
	60 B	60 C	74 A	74 B	74 C	74 D	74 E	74 F	74 G
	75 A	75 B	76 A	76 B	76 C	76 D	76 E	76 F	76 G
	77 A	77 B	77 C	77 D	77 E	77 F	78 A	78 B	
Total	Suprafata	330.25 HA	Nr.UA-uri	44					
K	96	103 A							
Total	Suprafata	62.00 HA	Nr.UA-uri	2					
M	36 A	47 A	50 D	51 A	51 B	51 C	52 A	52 B	53 A
	53 B	53 C	79 A	79 B	80 A	80 B	80 C	81 A	81 B
	81 C	82 A	82 B	83 A	83 B	83 C	84 B	85 A	85 B
	85 C	86 A	86 B	86 C	87 B	88	89 A	89 B	89 C
	89 D	90 B	90 C	91 B	92 A	93 A	93 C	95 B	97 C
	106 A	109 B	109 C	110 B	111 A	112 A	112 B	113 B	
Total	Suprafata	634.30 HA	Nr.UA-uri	53					
Total UP	Suprafata	1798.80 HA	Nr.UA-uri	211					

1.2.7. Țeluri de gospodărire (baze de amenajare)

Fondul de producție – reprezintă totalitatea arborilor și arboretelor unei păduri, în măsura în care îndeplinesc rolul de mijloc de producție sau exercită funcții de protecție.

Fondul de producție diferă de la o pădure la alta. În fiecare caz el se caracterizează printr-o anumită stare, adică printr-o anumită structură, țeluri de gospodărire (baze de amenajare) și o anumită mărime. Acestea, variază, ca efect al condițiilor staționale, al dezvoltării arborilor și al acțiunilor gospodărești, făcând ca și starea fondului de producție să varieze.

Există totuși pentru orice pădure o stare a fondului de producție, la care eficiența lui sau a pădurii în funcția sau funcțiile ce i-au fost atribuite este maximă.

Starea de maximă eficacitate a fondului de producție se numește **stare normală**, iar fondul de producție respectiv se numește și el normal. De asemenea, se numesc normale și caracteristicile acestuia: mărime, structura, etc.

Fondul de producție existent la un moment dat într-o pădure, se numește **real**. Acesta poate fi normal sau anormal, după cum structura și mărimea lui corespund sau nu cu cele considerate normale.

Pentru îndeplinirea în condiții corespunzătoare a funcțiilor atribuite (obiectivelor ecologice, sociale și economice), atât arboretele luate individual cât și pădurea în ansamblul ei, trebuie să îndeplinească anumite cerințe de structură.

Amenajamentul silvic urmărește aducerea fondului de producție real, în starea considerată ca fiind cea mai bună – stare normală.

Starea normală (optimă) a fondului de producție, se definește prin stabilirea țelurilor de gospodărire: **regim, compoziția – țel, tratament, exploatabilitate, ciclu.**

1.2.7.1. Regimul

Regimul silvic al unei păduri reprezintă modul general în care se asigură regenerarea unei păduri (din sămânță sau pe cale vegetativă), definește structura pădurii din acest punct de vedere.

Ținând cont de obiectivele social-economice și ecologice, de condițiile staționale și de vegetație, precum și de necesitatea folosirii cât mai judicioase a capacității de producție și protecție a pădurilor s-a adoptat *regimul codru* prevăzut și la amenajamentele anterioare, regenerarea arboretelor urmând a se realiza eficient pe cale naturală prin sămânță.

1.2.7.2. Compoziția țel

Compoziția țel reprezintă combinația de specii din cadrul unui arboret, care îmbină în modul cel mai favorabil, atât prin proporția cât și prin gruparea lor, exigențele biologice ale pădurii cu cerințele social-ecologice și economice, în orice moment al existenței lui.

La stabilirea compoziției viitoarelor arborete s-a urmărit cu prioritate asigurarea stabilității ecologice prin menținerea nealterată atât a biocenozelor natural valoroase cât și a biotipurilor corespunzătoare, precum și prin promovarea unor specii și compoziții natural – potențiale cât mai apropiate de cele ale ecosistemelor naturale.

Pentru arboretele exploatabile în prezent și pentru subparcelele în care se vor executa lucrări de împădurire, a fost stabilită compoziția-țel de regenerare. Pentru restul arboretelor s-a indicat compoziția-țel la exploatabilitate.

Tabel 6: Compoziția-țel

S.U.P.	Tip stațiune	Tip pădurii	Compoziția țel	Suprafața (ha)	Suprafața pe specii						DT/DM/DR	
					FA	MO	LA	AN	BR	DT		DR
A	2311	1153	8MO 1DT 1DR	7,6		6,08				0,76	0,76	FA, PAM, AN, SR, LA, PI
	2311	1154	8MO 2LA	5,7		4,56	1,14					
	2321	1142	7MO 2DT 1DR	3,45		2,42				0,69	0,35	FA, PAM, LA, BR
	2332	1114	8MO 1LA 1DT	134,35		107,5	13,4			13,4		FA, PAM, AN, SR
	2333	1111	8MO 1DT 1DR	41,55		33,2				4,2	4,16	FA, PAM, AN, SR, LA, PI
	3311	1422	6MO 3FA 1DT	1,4	0,42	0,84				0,14		ULM, PAM, ME
	3332	1341	5MO 3DR 2DT	439,5		219,75				87,9	131,85	BR, LA, FA, PAM, ULM
	3332	9821	6AN 3MO 1DIV F	0,8		0,32		0,48				
	3333	1311	6MO 2BR 2DT	100,3		60,18			20,06	20,06		FA, PAM, FR
Total S.U.P. "A"				734,65	0,42	434,865	14,575	0,48	20,06	127,14	137,11	
Compoziția țel S.U.P. "A"				100		59	2		3	17	19	
E	2120	1162	7MO 3LA	18,5		12,95	5,55					
	2311	1154	8MO 2LA	110,55		88,44	22,11					
	2312	1151	7MO 2DT 1DR	11,9		8,33				2,38	1,19	FA, PAM, AN, SR, LA, PI
	2321	1142	7MO 2DT 1DR	31,3		21,91				6,26	3,13	FA, PAM, LA, BR
	2332	1114	8MO 1LA 1DT	8,1		6,48	0,81			0,81		FA, PAM, AN, SR
	3120	1342	5MO 2BR 2FA 1DT	33,5	6,7	16,75			6,7	3,35		ULM, PAM, ME
	3311	1422	6MO 3FA 1DT	86,6	25,98	51,96				8,66		ULM, PAM, ME
3332	1341	5MO 3DR 2DT	29,8		14,9				5,96	8,94	BR, LA, FA, PAM, ULM	
Total S.U.P. "E"				330,25	32,68	221,72	28,47		6,7	27,42	13,26	
Compoziția țel S.U.P. "E"				100	10	67	9		2	8	4	
K	3332	1341	5MO 3DR 2DT	62		31				12,4	18,6	BR, LA, FA, PAM, ULM
Total S.U.P. "K"				62		31				12,4	18,6	
Compoziția țel S.U.P. "K"				100		50				20	30	
M	2311	1153	8MO 1DT 1DR	20,75		16,6				2,08	2,08	FA, PAM, AN, SR, LA, PI
	2311	1154	8MO 2LA	87,4		69,92	17,48					
	2321	1142	7MO 2DT 1DR	37,2		26,04				7,44	3,72	FA, PAM, LA, BR
	2322	1141	8MO 1DT 1DR	17,25		13,8				1,73	1,73	FA, PAM, LA, BR
	2332	1114	8MO 1LA 1DT	82		65,6	8,2			8,2		FA, PAM, AN, SR
	3311	1422	6MO 3FA 1DT	3,7	1,11	2,22				0,37		ULM, PAM, ME
	3332	1341	5MO 3DR 2DT	386		193				77,2	115,8	BR, LA, FA, PAM, ULM
Total S.U.P. "M"				634,3	1,11	387,18	25,68			97,01	123,32	

S.U.P	Tip stațiune	Tip pădure	Compoziția tel	Suprafața (ha)	Suprafața pe specii						DT/DM/DR	
					FA	MO	LA	AN	BR	DT		DR
Compoziția tel S.U.P. "M"				100		61	4			15	20	
CLR	231 2	1151	7MO 2DT 1DR	2,7		1,89				0,54	0,27	FA, PAM, AN, SR, LA, PI
	233 2	1114	8MO 1LA 1DT	2,65		2,12	0,27			0,27		FA, PAM, AN, SR
	333 2	1341	5MO 3DR 2DT	19,7		9,85				3,94	5,91	BR, LA, FA, PAM, ULM
Total clasa regenerare				25,05		13,86	0,27			4,75	6,18	
Compoziția tel clasa regenerare				100		55	1			19	25	
Total U.P.				1786,25	34,2 1	1088,6 3	68,99	0,4 8	26,7 6	268,7 2	298,4 7	
Compoziția tel				100	2	61	4		1	15	17	

Compoziția tel - SUP A :	59MO 2LA 3BR 17DT 19DR
Compoziția tel - SUP E :	10FA 67MO 9LA 2BR 8DT 4DR
Compoziția tel - SUP M :	61MO 4LA 15DT 20DR
Compoziția tel - SUP K :	50MO 20DT 30 DR
Compoziția tel - UP :	2FA 61MO 4LA 1BR 15DT 17DR

Compoziția-tel s-a stabilit pentru fiecare arboret avându-se în vedere:

- » compoziția actuală;
- » compoziția corespunzătoare tipului fundamental de pădure;
- » condițiile staționale determinate;
- » funcțiile social-economice stabilite;
- » starea actuală a arboretelor.


1.2.7.3. Tratament

Ca bază de amenajare, **tratamentul** definește structura arboretelor din punct de vedere al repartiției arborilor pe categorii de diametre și al etajării populațiilor de arbori.


Structura exprimă modul de constituire a arboretelor din punct de vedere al variației vârstei elementelor din care se compun. Se disting următoarele tipuri:

- ✓ Echienă – toți arborii au practic aceeași vârstă, sau diferă cu cel mult 5 ani
- ✓ Relativ echienă – vârsta arborilor diferă cu peste 5 ani, dar nu cu mai mult de 30 ani
- ✓ Relativ plurienă – arborii fac parte din 2-3 generații, prezentând 2-3 stadii de dezvoltare care se dispun în mod natural în etaje
- ✓ Plurienă – există arbori din toate categoriile de diametre și vârste, prezentând toate stadiile de dezvoltare și în care nu se pot identifica etaje distincte.

Figură 1 - Structura relativ echienă



Figură 2 - Structura pluriennă



Tratamentul silvic, în sens larg, reprezintă întreg complexul de măsuri silvo-tehnice prin care o pădure este condusă de la întemeiere până la exploatare și regenerare, în conformitate cu țelurile fixate.

Fondul de producție actual își păstrează în general caracterul natural având o productivitate superioară și mijlocie și îndeplinește în bune condiții rolul funcțional atribuit, deci corespunde potențialului stațional și obiectivelor economice și sociale stabilite.

La alegerea tratamentelor s-a avut în vedere pe cât posibil diversificarea structurii și promovarea genotipurilor și ecotipurilor valoroase prin regenerarea naturală a pădurii.

În raport cu condițiile de structură care se cer realizate, în cadrul Amenajamentului Silvic s-au adoptat următoarele tratamente:

✚ **tăieri progresive** s-au propus în făgete, amestecuri de molid, brad și fag, molideto-brădete, pe o suprafață de 165,20 ha.

1.2.7.4. Exploatabilitatea

Exploatabilitatea definește calitatea unui arbore sau arboret de a fi recoltabil, în raport cu obiectivele social-economice sau ecologice urmărite. Ca bază de amenajare ea exprimă structura arboretelor sub raport dimensional și se exprimă, în cazul structurilor de codru regulat, prin vârsta exploatabilității.

Pentru arboretele din S.U.P. "A", grupa I funcțională – s-a adoptat exploatabilitatea de protecție iar pentru arboretele din grupa a II-a funcțională exploatabilitatea tehnică. Vârsta exploatabilității este de 101 ani.

1.2.7.5. Ciclul

Ciclul determină mărimea și structura pădurii în ansamblul său, în raport cu vârsta arboretelor componente.

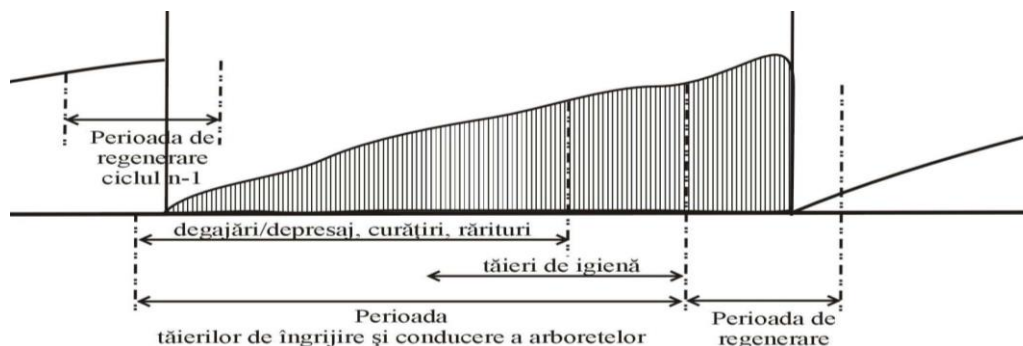
Stabilirea ciclului de producție s-a făcut pe baza următoarelor elemente:

- ✓ formațiile și speciile forestiere care compun pădurea;
- ✓ bonitatea stațională și productivitatea tipurilor naturale de pădure;
- ✓ funcțiile social-economice atribuite pădurii;
- ✓ media vârstei exploatabilității tehnice;
- ✓ posibilitatea de creștere a eficacității funcționale a arboretelor și a pădurii în ansamblul său.

Pentru arboretele incluse în S.U.P. "A" s-a adoptat ciclul de producție de 110 ani.

Ciclu de producție/protecție

Figură 3: Ciclu – norma medie de timp în care se înlocuiește întregul fond de producție ca urmare a aplicării tratamentelor silviculturale, respectându-se vârstele exploatabilității la nivel de arboret



1.2.8.

Structura

fondului de protecție și producție

Tabel 7: Structura fondului forestier pe specii, clase de vârstă și de producție

SUP	Gr. fct.	Gr. elm.	Supr. ha	Clase de varsta (ha)							Clase de producție (ha)				
				I	II	III	IV	V	VI	VII	I	II	III	IV	V
A	I	DR	557,6	116,3	98,4	145,6	79,56	47,73	58,62	11,3	0	105,1	436,4	13,7	2,3
		FA	134,6	19,3	34,2	13,5	23,14	26,13	18,35	0	0	2,1	121,7	10,87	0
		DT	37,79	11,4	19,3	5,5	0	0,79	0,88	0	0	1,4	35,5	0,93	0
		DM	4,71	2,9	0	1,9	0	0	0	0	0	2,1	2,6	0	0
		Total	734,7	149,9	151,9	166,4	102,7	74,65	77,85	11,3	0	110,7	596,2	25,5	2,3
E	I	DR	279,3	4,4	80,0	40,4	1,7	0	68,82	83,98	0,17	0	38,7	216,2	24,17
		FA	28,45	0,2	9,4	2,6	0	0	0	16,32	0	0	0	25,82	2,63
		DT	11,98	0,1	8,9	0	0	0	2,98	0	0	0	0	9,12	2,86
		DM	10,53	1,9	8,7	0	0	0	0	0	0	0	0	7,18	3,35
		Total	330,3	6,6	106,9	43,0	1,7	0	71,8	100,3	0,17	0	38,7	258,4	33,01
K	I	DR	43,4	0	0	0	23,1	20,3	0	0	0	0	43,4	0	0
		FA	15,3	0	0	0	6,6	8,7	0	0	0	0	15,3	0	0
		DT	3,3	0	0	0	3,3	0	0	0	0	0	3,3	0	0
		Total	62	0	0	0	33	29	0	0	0	0	62,0	0	0
M	I	DR	476,8	43,0	63,2	159,4	2,1	0	6	203,0	0	0	333,9	136,5	6,35
		FA	121,6	1,5	17,6	30,1	0	0	0	72,43	0	0	102,9	17,96	0,78
		DT	32,64	0,9	10,4	11,8	0	0	0	9,54	0	0	29,2	3,43	0
		DM	3,26	0,5	2,8	0,0	0	0	0	0	0	0	3,3	0	0
		Total	634,3	46,0	93,9	201,4	2,1	0	6	285	0	0	469,3	157,9	7,13
			1027	52,6	200,8	244,3	36,8	29	77,8	385,3					
			100	5	20	24	4	3	8	38					
Total	I	DR	1357	163,8	241,6	345,4	106,5	68,03	133,4	298,3	0,17	105,1	852,5	366,4	32,82
		FA	300	21,0	61,1	46,2	29,74	34,83	18,35	88,75	0	2,1	239,9	54,65	3,41
		DT	85,71	12,4	38,6	17,3	3,3	0,79	3,86	9,54	0	1,4	68,0	13,48	2,86
		DM	18,5	5,2	11,4	1,9	0	0	0	0	0	2,1	5,8	7,18	3,35
		Total	1761	202,4	352,7	410,7	139,5	103,7	155,7	396,6	0,17	110,7	1166,2	441,8	42,44
			100	11	20	23	8	6	9	23					

1.2.9. *Instalațiile de transport*

Situația instalațiilor de transport existente este următoarea:

Tabel 8: Instalații de transport

Indicativul drumului	Denumirea drumului	Lungimea [km]	Suprafața deservită [ha]	Volumul de recoltat deservit [m ³]
A) DRUMURI FORESTIERE				
FE001	Anieșu Mic (114D)	3,0	599,35	21206
FE002	Bujdeie (115D)	2,0	258,10	10919
FE003	Izvoru Mare (116D)	4,5	276,35	2772
FE004	Mihăiasa (117D)	1,4	311,95	21371
Total drumuri forestiere		10,9	1445,75	56268
B) DRUMURI DE EXPLOATARE				
DE002	Cormaia	14,0	142,50	0
DE004	Anieșu Mare	9,0	210,55	6836
Total drumuri de exploatare		23,0	353,05	6836
Total drumuri		33,9	1798,80	63104

Rețeaua instalațiilor de transport care deservește fondul forestier are o lungime de 33,9 km. Accesibilitatea fondului forestier și a posibilității a fost stabilită la distanța maximă de scos – apropiat de 1,2 km. Densitatea rețelei instalațiilor de transport care servește pădurea este de 18,84 m/ha.

Accesibilitatea fondului forestier și a posibilității este prezentată în tabelul următor:

Tabel 9: Situația accesibilității fondului forestier

Specificări		Actual [%]	Accesibilitatea la sfârșitul deceniului [%]
Fond de producție și protecție (% din suprafață)	Total din care:	74	74
	Exploatabil	78	78
	Preexploatabil	26	26
	Neexploatabil	83	83
Posibilitatea (% din suprafață)	Produse principale	84	84
	Tăieri de conservare	80	80
	Produse secundare	77	77
	Tăieri de igienă	39	39
	Fond forestier total	79	79

1.2.10. Construcții forestiere

În cuprinsul Unității de Producție nu au fost identificate construcții forestiere și nici nu se propun construirea altora noi. Cele două ua 105C și 106C reprezintă două depozite de material lemnos, cu o suprafață de 1,05 ha.

1.2.11. Potențialul cinegetic

Vânatul principal și secundar este reprezentat de: urs (*Ursus arctos*), cerb (*Cervus elaphus*), căprior (*Capreolus capreolus*), mistreț (*Sus scrofa attila*), iepure (*Laepus europaeus*) și fazan (*Phasianus colchicus*), iar vânatul răpitor stabil este format din lupi (*Canis lupus*), vulpi (*Vulpes vulpes*), pisici sălbatice (*Felis silvestris*), jderi (*Martes sp.*), dihori (*Putorius sp.*), viezuri (*Meles meles*) etc.

În cuprinsul U.P. există 6 terenuri afectate hranei vânatului, cu o suprafață de 2,40 ha, în ua 39V, 49V, 77V, 92V, 99V, 100V, iar vânatul găsește suficientă hrană atât în pădure, cât și în pășunile,

fânețele și culturile agricole din vecinătatea pădurii.

1.3. Informații privind producția care se va realiza

În procesul de normalizare a fondului de producție al unei pădurii (fond de producție real), planificarea recoltelor de lemn (posibilitatea) constituie modalitatea de conducere a acestui proces.

Prin amenajamentul silvic s-au propus următorii indicatori de recoltare a masei lemnoase:

Tabel 10: Indicatorii de plan propuși

Anul Aplicării amenajamen- ului	Posibilitatea de produse principale mc/an	Posibilitatea de produse secundare				Degajări	Tăieri de igienă		Tăieri de conservare	
		Curățiri		Rărituri			ha	mc/an	ha/an	mc/an
		ha/an	mc/an	ha/an	mc/an					
2022	2279	21,06	161	103,55	2684	3,07	170,4	135	29,31	105 1

1.3.1. Posibilitatea de produse principale

Produsele principale rezultă în urma efectuării tăierilor de regenerare potrivit tratamentelor silvice aplicate.

Defalcarea posibilității de produse principale pe tratamentele propuse și specii este prezentată tabelar și grafic în continuare:

- a) Defalcarea posibilității de produse principale pe tratamentele propuse și specii pentru **S.U.P. A** este prezentată tabelar și grafic în continuare:

Tabel 11: Suprafața de parcurs și volumul de extras pe tratamente și specii

Tratamentul	Suprafața de parcurs [ha]		Volum de extras [m ³]		Posibilitatea anuală pe specii [m ³ /an]			
	Total	Anual	Total	Anual	BR	FA	MO	PAM
Tăieri progresive	165,20	16,52	22790	2279	172	820	1263	24
Total	165,20	16,52	22790	2279	172	820	1263	24

1.3.2. Posibilitatea de produse secundare, tăieri de igienă

Produsele secundare sunt cele ce rezultă în urma efectuării lucrărilor de îngrijire și conducere a arboretelor.

Defalcarea posibilității de produse secundare pe lucrări propuse și specii este prezentată tabelar și grafic în continuare:

Tabel 12: Suprafața de parcurs și volumul de extras pe lucrări propuse și specii

Specificări	Tipul funcțional	Suprafața [ha]		Volum [m ³]		Posibilitatea anuală pe specii [m ³]										
		Totală	Anuală	Total	Anual	BR	DM	DT	FA	FR	LA	ME	MO	PAM	SAC	
Degajări	II	5,40	0,54													
	III-VI	25,30	2,53													
	Total	30,70	3,07													
Curățiri	II	73,65	7,37	659	66	5			7		3		46	3	2	
	III-VI	136,90	13,69	952	95	5			9		3		70	6	2	
	Total	210,55	21,06	1611	161	10			16		6		116	9	4	
Rărituri	II	435,59	43,56	11019	1102	50			126	35	2		867	19	3	
	III-VI	599,90	59,99	15819	1582	121	4	6	144	12	4		1240	49	2	
	Total	1035,49	103,55	26838	2684	171	4	6	270	47	6		210	68	5	
Produse secundare	II	514,64	51,47	11678	1168	55	0	0	133	35	5	0	913	22	5	
	III-VI	762,1	76,21	16771	1677	126	4	6	153	12	7	0	131	55	4	
	Total	1276,74	127,68	28449	2845	181	4	6	286	47	1	0	222	77	9	
Tăieri de igienă	II	63,50	63,50	541	54	5			13				33	3		
	III-VI	106,90	106,90	810	81	1			8				71	1		
	Total	170,4	170,4	1351	135	6			21				104	4		
TOTAL	II	578,14	114,97	12219	1222	60	0	0	146	35	5	0	946	25	5	
	III-VI	869	183,11	17581	1758	127	4	6	161	12	7	0	138	56	4	
	Total	1447,14	298,08	29800	2980	187	4	6	307	47	1	0	232	81	9	

Concluzii

- ✓ Indicele de recoltate pentru produsele secundare este de 1,6 m³/an/ha
- ✓ Intensitatea intervenției pentru produse secundare este de 18,34 m³/ha
- ✓ Indicele de recoltate pentru tăieri de igienă este de 0,79 mc/an/ha

Prin efectuarea lucrărilor de îngrijire se urmărește realizarea unor structuri corespunzătoare țelurilor de gospodărire propuse, aceste lucrări constituind o caracteristică definitorie a silviculturii intensive.

Cele mai importante obiective urmărite prin efectuarea lucrărilor de îngrijire și conducere a arboretelor sunt:

- ✓ păstrarea și ameliorarea stării de sănătate a arboretelor;
- ✓ creșterea rezistenței la acțiunea agresivă a factorilor externi (biotici și abiotici);
- ✓ creșterea productivității arboretelor, și a pădurii în ansamblu, îmbunătățirea calității lemnului produs;
- ✓ mărirea efectelor de protecție și a calității factorilor de mediu (protecția solului și a apelor);
- ✓ mărirea capacității de fructificație a arboretelor și ameliorarea condițiilor de regenerare.

1.3.3. Lucrări speciale de conservare

Prin **lucrări speciale de conservare** se înțelege ansamblul de intervenții necesare a se aplica în arborete de vârste înaintate, exceptate definitiv sau temporar de la tăieri de produse principale, în scopul menținerii sau îmbunătățirii stării lor fitosanitare.

Defalcarea volumului de recoltat prin lucrări speciale de conservare este prezentată tabelar și grafic în continuare:

Tabel 13: Suprafața de parcurs și volumul de extras prin lucrări speciale de conservare pe specii

SUP	Suprafața (ha)		Volum (m ³)		Volumul anual de recoltat pe specii-mc-					
	Totală	Anuală	Total	Anual	MO	FA	BR	PAM	FR	DT
M	293,10	29,31	10514	1051	626	234	176	12	1	2

Concluzii

- ✓ Indicele de recoltate pentru produse de conservare este de 1 mc/an/ha.
- ✓ Volumul mediu recoltat fiind 35,90 mc/ha.

1.3.4. Lucrări de ajutorarea regenerărilor naturale și de împădurire

Sunt lucrări de îngrijire și conducere a arboretelor de la instalarea lor până la închiderea stării de masiv.

Prin planul lucrărilor de regenerare și împăduriri s-a urmărit regenerarea arboretelor cu speciile cele mai indicate din punct de vedere economic și ecologic.

Planificarea prin amenajament a lucrărilor de ajutorare a regenerărilor naturale și de împădurire constituie un cadru general, care în fiecare an se va reanaliza și adopta noilor situații din teren, organul executor având sarcina să întocmească anual documentațiile tehnico-economice de cultură și refacere a pădurilor.

Tabel 14: Categoriile de lucrări privind ajutorarea regerărilor naturale și de împăduriri

Simbol	Categoria de lucrări	Suprafața -ha-
A.	LUCRĂRI NECESARE PENTRU ASIGURAREA REGENERĂRII NATURALE	113,19
A.1	Lucrări de ajutorarea regenerării naturale	43,33
A.1.1.	Strângerea și îndepărtarea literei groase	
A.1.2.	Îndepărtarea humusului brut	
A.1.3.	Distrugerea și îndepărtarea păturii vii	
A.1.4.1.	Mobilizarea solului în arborete în care se execută tăieri de regenerare	14,83
A.1.4.2.	Mobilizarea solului în arborete în care se execută tăieri de conservare	28,50
A.1.4.	Mobilizarea solului	43,33
A.1.5.	Etragerea subarboretului	
A.1.6.	Extragerea semințișului și tineretului neutilizabil preexistent	
A.1.7.	Provocarea drajonării la arboretele de salcâm și plop	
A.2.	Lucrări de îngrijire a regenerării naturale	69,86
A.2.1.	Receperea semințișurilor sau tinereturilor vătămate	34,93
A.2.2.	Descopleșirea semințișurilor	34,93
A.2.3.	Înlăturarea lăstarilor care copleșesc semințișurile și drajonii	
B.	LUCRĂRI DE REGENERARE	74,36
B.1.	Împăduriri în terenuri goale din fondul forestier	22,35
B.1.1.	Împăduriri în poieni și goluri	
B.1.2.	Împăduriri în terenuri degradate	
B.1.3.	Împăduriri în terenuri dezgolite prin calamități naturale	22,35
B.1.4.	Împăduriri în terenuri parcurse anterior cu tăieri rase, neregenerate	
B.2.	Împăduriri în suprafețe parcurse sau prevăzute a fi parcurse cu tăieri de regenerare	52,01
B.2.1.	Împăduriri după tăieri grădinarite	
B.2.2.	Împăduriri după tăieri cvasigrădinarite	
B.2.3.	Împăduriri după tăieri progresive	52,01
B.2.4.	Împăduriri după tăieri succesive	
B.2.5.	Împăduriri după tăieri de conservare	

Simbol	Categoria de lucrări	Suprafața -ha-
B.2.6.	Împăduriri în golurile din arboretele parcurse sau prevăzute a fi parcurse cu t. în crâng	
B.2.7.	Împăduriri după tăieri rase la molid	
B.3.	Împăduriri în suprafețe parcurse sau propuse a fi parcurse cu tăieri de înlocuire a arboretelor necorespunzătoare	
B.3.1.	Împăduriri după înlocuirea arboretelor derivate (substituiri)	
B.3.2.	Împăduriri după înlocuirea arboretelor slab productive (refacere)	
B.3.3.	Împăduriri după înlocuirea arboretelor necorespunzătoare din punct de vedere stațional	
B.3.4.	Împăduriri pentru ameliorarea compoziției și consistenței (după reconstrucție ecologică)	
C.	COMPLETĂRI ÎN ARBORETELE CARE NU AU ÎNCHIS STAREA DE MASIV	14,87
C.1.	Completări în arboretele tinere existente	
C.2.	Completări în arboretele nou create (20% din B)	14,87
D.	ÎNGRIJIREA CULTURILOR TINERE	76,36
D.1.	Îngrijirea culturilor tinere existente	2,0
D.2.	Îngrijirea culturilor tinere nou create	74,36
E.	ÎMPĂDURIRI ÎN TERENURI CU CONDIȚII EXTREME	

Lucrările se vor executa în conformitate cu prevederile din "Îndrumările tehnice pentru compoziții, scheme și tehnologii de regenerare a pădurilor" și a altor instrucțiuni și norme tehnice în vigoare.

Alegerea speciilor folosite la lucrările de împădurire s-a făcut ținându-se seama de tipul de stațiune, de cerințele ecologice ale speciilor precum și de experiența locală.

Împăduririle vor fi urmate în mod obligatoriu de lucrări de îngrijire a culturilor tinere, ori de câte ori este necesar, până la închiderea stării de masiv.

1.4. Măsuri care se pot lua în caz de calamități, pentru evitarea reluării procedurii, în caz de modificare a amenajamentului UP II SALVA

Pe parcursul aplicării prevederilor amenajamentului, arboretele pot fi afectate, în diferite grade de intensitate, de factori destabilizatori biotici și abiotici: incendii, doborâturi de vânt, rupturi de zăpadă, inundații, secetă, atacuri de dăunători, uscure anormală etc.

În vederea gospodăririi durabile a fondului forestier este necesară extragerea materialului lemnos și valorificarea acestuia.

Pentru arboretele incluse în zona de protecție integrală a Parcului Național Munții Rodnei încadrate în SUP E și pentru care nu au fost propuse nici un fel de lucrări silvice, se vor respecta prevederile OUG 57/2007, art. 22. Conform art. 22, alin. 6 lit. G, se pot desfășura „acțiunile de înlăturare a efectelor unor calamități, cu avizul administrației ariei naturale protejate, în baza hotărârii consiliului științific, cu aprobarea autorității publice centrale pentru protecția mediului și pădurilor. În cazul în care calamitățile afectează suprafețe de pădure, acțiunile de înlăturare a efectelor acestora se fac cu avizul administrației, în baza hotărârii consiliului științific, și cu aprobarea autorității publice centrale pentru protecția mediului și pădurilor”.

Pentru restul arboretelor, recoltarea materialului lemnos se va realiza cu respectarea prevederilor legislației silvice în vigoare și va consta în:

- extragerea integrală a materialului lemnos - în arboretele afectate integral de factori biotici și abiotici și în cele care, prin extragerea arborilor afectați, se determină încadrarea arboretelor în urgența I de regenerare;

- extragerea arborilor afectați - în arboretele afectate parțial de factori biotici și abiotici.

Volumul rezultat se va încadra ca:

- produse accidentale I - volumul provenit din arboretele afectate integral de factori biotici și abiotici precum și cel din arboretele cu vârste de peste ½ din vârsta exploatabilității;

- produse accidentale II - volumul provenit din arboretele cu vârste sub ½ din vârsta exploatabilității, afectate parțial de factori biotici și abiotici. Masa lemnoasă care se recoltează ca produse accidentale I se precomptează ca produse principale, numai dacă acesta provine din subunități de gospodărire pentru care se reglementează procesul de producție, celelalte produse accidentale I, precum și produsele accidentale II, nu se precomptează.

În condițiile în care quantumul volumului rezultat se încadrează sub nivelul pentru care legislația stabilește modificarea prevederilor amenajamentului, acesta poate fi recoltat ca produse accidentale, după întocmirea și aprobarea actelor de punere în valoare.

Condițiile actuale pentru care este necesară întocmirea unei documentații de derogare de la prevederile amenajamentului, conform *O.M. 766/23.07.2018 al M.A.P.* cu modificările și completările ulterioare, sunt următoarele:

a) volumul arborilor afectați de factori destabilizatori biotici și/sau abiotici dintr-un arboret însumează peste 20% din volumul arboretului existent la data apariției fenomenului, determinat prin diminuarea volumului prevăzut în partea „Descrierea parcellară” din amenajamentul silvic, cu volumul recoltat de la intrarea în vigoare a acestuia; fac excepție arboretele pentru care volumul însumat al arborilor afectați este mai mic sau egal cu volumul care poate fi extras prin lucrările silvotehnice curente prevăzute de amenajamentul silvic în vigoare;

b) arborii afectați de factori destabilizatori, biotici sau abiotici, dintr-un arboret sunt concentrați pe o suprafață compactă mai mare de 0,5 ha sau în situația în care extragerea arborilor afectați de factori destabilizatori, biotici sau abiotici, prevăzuți la lit. a), determină încadrarea arboretelor în urgența 1 de regenerare. Încadrarea arboretelor în urgența 1 de regenerare se stabilește de către proiectant. Pentru suprafețele de peste 0,5 ha necesare realizării instalațiilor de scos-apropiat nu este necesară modificarea prevederilor amenajamentului silvic;

c) semințișul utilizabil corespunzător compoziției de regenerare este instalat pe cel puțin 30% din suprafața arboretelor situate în zonele de stepă, silvostepă și câmpie forestieră, exploatabile în primii 10 ani, neincluse în planul decenal de recoltare a produselor principale, în care proporția speciilor de stejari este de cel puțin 40%;

d) este necesară schimbarea soluțiilor de gospodărire a pădurilor și/sau regenerarea artificială a terenurilor forestiere, și anume: schimbarea compoziției de regenerare cu alte specii decât cele prevăzute în amenajament sau în cadrul tipului natural fundamental de pădure, suspendarea pe perioada aplicării amenajamentului, a regenerării artificiale a unor terenuri temporar neproductive;

e) arborii afectați de factori destabilizatori, biotici sau abiotici, fac parte din arborete încadrate în tipul I funcțional;

f) volumul de recoltat prin lucrări de conservare la nivel de arboret depășește cu peste 50% volumul de extras stabilit prin amenajamentul silvic.

Documentația de derogare, însoțită de avizul favorabil al conducătorului structurii teritoriale de specialitate a autorității publice centrale care răspunde de silvicultură precum și de actul de administrativ emis de autoritatea teritorială pentru protecția mediului, se va înainta spre aprobarea autorității publice centrale.

1.5. Informații despre materiile prime, substanțele sau preparatele chimice utilizate

Singurele substanțe chimice utilizate la implementarea planului sunt combustibili folosiți de utilajele cu care se realizează recoltarea, colectarea și transportul masei lemnoase. Emisiile în atmosferă de către aceste utilaje de agenți poluanți pot fi considerate ca ne semnificative deoarece utilajele acționează pe intervale scurte la intervale relativ mari de timp. Se poate afirma deci că valoarea concentrațiilor de poluanți atmosferici proveniți din activitățile specifice de gospodărire a pădurilor se încadrează în limitele admise (CMA date de STAS 1257/87).

2. LOCALIZAREA GEOGRAFICĂ ȘI ADMINISTRATIVĂ

2.1. Localizarea planului – Situația teritorial-administrativă

2.1.1. Elemente de identificare a unității de protecție și producție

Prezentul amenajament silvic are ca obiect fondul forestier proprietate publică aparținând Comunei Salva, aflat în administrarea Ocolului Silvic Someș-Țibleș cu suprafața de 1798,80 ha, constituit în UP II Salva. Suprafața se află pe raza județului Bistrița-Năsăud.

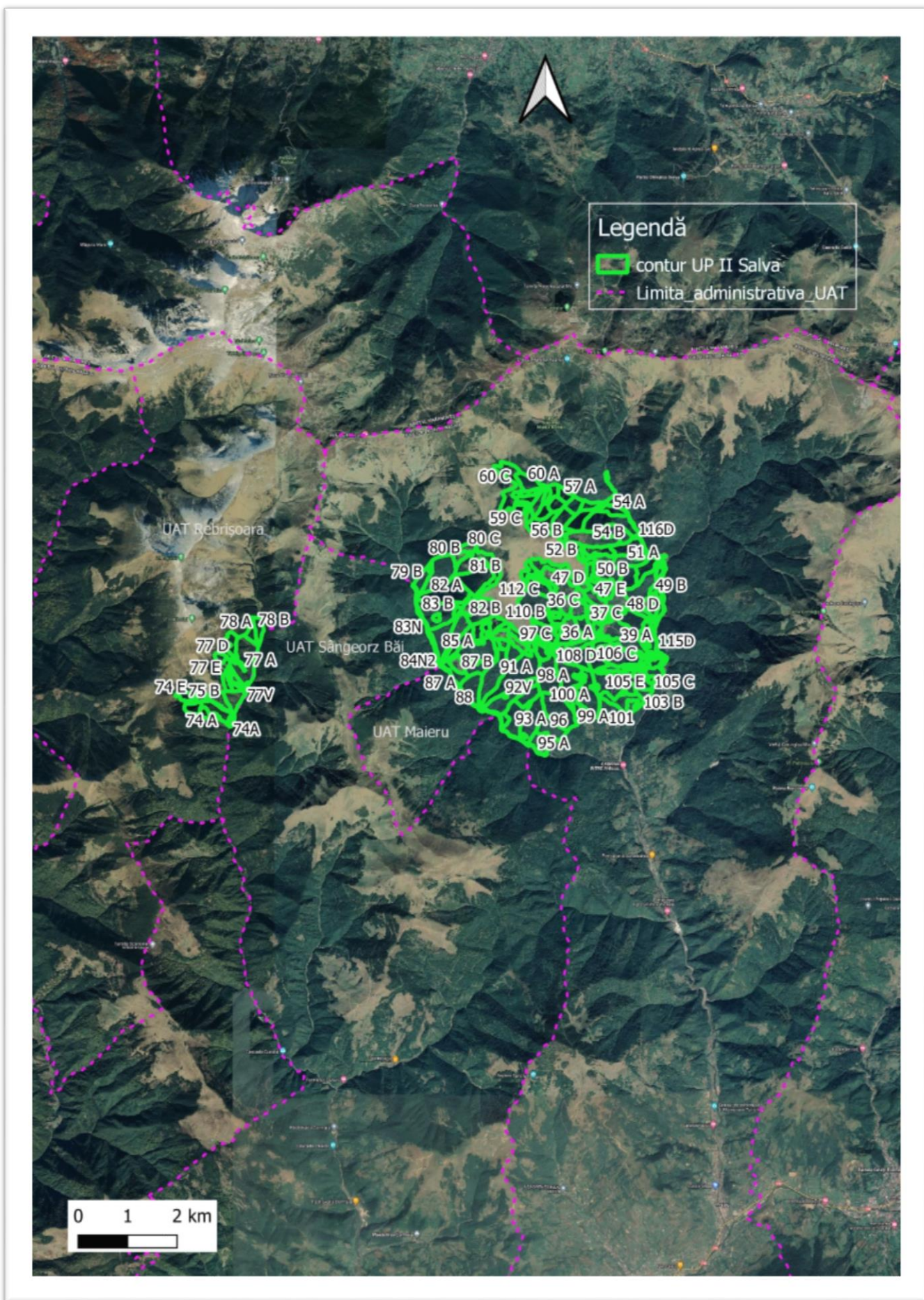
Documentele privind proprietatea sunt constituite din procese verbale de punere în posesie, titluri de proprietate, extrase CF obținute în urma aplicării legilor fondului funciar. Situația acestora este prezentată în subcapitolul 2.1, iar copiile acestor documente sunt anexate la subcapitolul 11.7.

Din punct de vedere administrativ pădurile sunt situate pe teritoriul comunelor Maieru (parcelele 36-39, 47-60, 79-117) și Rebrîșoara (parcelele 74-78) din județul Bistrița – Năsăud.

Tabel 15: Repartiția fondului forestier pe unități teritorial – administrative

Nr. crt.	Județul	Unitatea teritorial - administrativă	Parcele aferente	Suprafața	
				ha	%
1	Bistrița - Năsăud	Comuna Maieru	36-39, 47-60, 79-117	1656,30	92
2	Bistrița - Năsăud	Comuna Rebrîșoara	74-78	142,50	8
TOTAL		-	-	1798,80	100

Figură 4 – Localizarea planului – UP II Salva



Tabel 16: Elemente de identificare în coordonate STEREO 70

Nr. Crt.	Puncte cardinale	Coordonate	
		X(N)	Y(E)
Trup Mihăiasa (parcelele 36-39, 47-60, 79-117)			
1	SV	478142,00	666182,06
2	SE	481705,33	667985,91
3	NE	481055,48	673614,24
4	NV	474998,38	671609,72
Trup Obârșia Cormăii (parcelele 74-78)			
1	SV	471310,56	667663,36
2	SE	472608,80	667205,76
3	NE	473422,42	669450,84
4	NV	472537,40	669488,44

2.1.2. Vecinătăți, limite, hotare

Vecinătățile, limitele și hotarele unității de protecție și producție analizate în studiu sunt prezentate în tabelul următor:

Tabel 17: Vecinătăți, limite, hotare

Trupuri de pădure	Puncte cardinale	Vecinătăți	Felul limitei	Denumirea (Hotare)
Mihăiasa	Nord	Păduri proprietate ale comunei Coșbuc	Artificială	Liziera pădurii
	Vest	Păduri proprietate ale comunei Runcul Salvei	Artificială	Liziera pădurii
	Sud	Terenuri ale comunei Salva	Artificială	Liziera pădurii
	Est	Terenuri ale comunei Salva	Artificială	Liziera pădurii
Roșu de Sus, Roșu de Jos, Corbului, Harjula	Nord	Pășuni M-tii Rodnei	Artificială	Liziera pădurii
	Vest	Păduri private	Naturală	Anieșul Mic
	Sud	Păduri private	Naturală	Anieșul Mic
	Est	Păduri private	Naturală	Culmea Capul Muntelui
Obârșia Cormăii	Nord	Pășuni	Artificială	Liziera pădurii
	Vest	Pășuni	Artificială	Liziera pădurii
	Sud	Păduri proprietate ale comunei Rebrîșoara	Naturală	Culme
	Est	Păduri proprietate ale comunei Rebrîșoara	Naturală	Valea Cormaia

Hotarele unității sunt evidente, stabile și materializate în teren prin semne convenționale, executate cu vopsea roșie pe arborii marginali și prin borne de hotar.

2.1.3. Trupuri de pădure (bazinete) componente

Trupuri de pădure (bazinete) componente ale unității de protecție și producție analizate sunt evidențiate în cele ce urmează:

Tabel 18: Trupuri de pădure (bazinete) componente

Nr. crt.	Denumirea trupului de pădure (bazinetului)	Parcele componente	Supraf. -ha-	Comuna în raza căreia se află	Distanța în km până la:		
					Ocol	Comună	Gară
1	Mihăiasa	36 – 39, 47 – 51, 101 – 113	636,90	Maieru	14	17	14
2	Valea Calului	52 – 60	274,55	Maieru			
3	Obârșia Cormăii	74 – 78	142,50	Rebrișoara			
4	Roșu de Sus	79 – 82	147,35	Maieru			
5	Roșu de Jos	83 – 88	211,50	Maieru			
6	Corbului	89 – 95	238,70	Maieru			
7	Harjula	96 – 100	142,00	Maieru			
8	Drumuri forestiere	114 – 117	5,3	Maieru			
TOTAL UP			1798,80	-	14	17	14

2.1.4. Organizarea administrativă

Distribuția parcelor pe districte și cantoane este prezentată în tabelul următor:

Tabel 19: Organizarea administrativă

Districtul		Cantonul		Parcele componente	Suprafața - ha -
Nr.	Denumirea	Nr.	Denumirea		
6	Anieș	22	Cormaia	74-78	142,50
		23	Anieșul Mic	79-100	739,55
		24	Anieșul Mare	36-39, 47-60, 101-117	916,75
TOTAL				-	1798,80

Această arondare se consideră corespunzătoare pentru asigurarea pazei și administrării în bune condiții a fondului forestier din cuprinsul unității de producție studiate.

2.2. Cadrul natural

Cadrul natural al unității de producție îmbracă un aspect muntos și de dealuri înalte, fiind situat în grupa nordică a Carpaților Orientali (Carpații Maramureșului și Bucovinei), subdiviziunea Munților Rodnei și Suhard.

2.2.1. Geologia

Din punct de vedere geologic, Munții Rodnei prezintă o structură din șisturi cristaline în partea centrală, în timp ce extremitățile vestice și sudice, unde este localizată U.P.II Salva, sunt formate în cea mai mare parte din marne, gresii, calcare și conglomerate precum și andezite, dacite și riolite în zona sudică, în special în măgurile situate pe cursul de apă al Someșului Mare.

2.2.2. Geomorfologie

După Geomorfologia României, Ediția 2002, teritoriul U.P. II Salva face parte din următoarele regiuni și subregiuni geomorfologice : *I – Carpații Orientali (Carpații de răsărit), A – Carpații Maramureșului și Bucovinei ce includ Munții Rodnei (A2) și Munții Suhard (A4).*

Munții Rodnei se remarcă prin înălțime și masivitate, caracteristici determinate în primul rând de construcția geologică, fiind cea mai proeminentă unitate muntoasă din Carpații Răsăriteni. Culmea principală este orientată est-vest și reprezintă o adevărată coloană vertebrală a masivului, sculptată în roci cristaline rezistente. Pe această structură masivă, aspectele geomorfologice și gruparea caracterelor de detaliu duc la diferențierea Munților Rodnei în 5 compartimente sau complexe morfologice, dispuse de la est la vest. Și diferența de altitudine de mai mult de 1600 m (între 600 m și 2303 m) denotă existența unor condiții și forme variate. Înclinarea versanților prezintă valori mari, predominând cele între 20 și 30 grade, valorile maxime se înregistrează pe costurile înalte, în pereții circurilor glaciare.

U.P. II Salva este situată în cele două masive muntoase menționate, unitatea geomorfologică predominantă fiind versantul cu înclinare moderată la pedee.

2.2.3. Hidrografia

Din punct de vedere hidrologic teritoriul unității de producție U.P II Salva este situat în bazinul superior al Someșului Mare.

Principalii afluenți ai Someșului care străbat teritoriul U.P. sunt Sălăuța, Gersa, Cormaia, Anieș etc. Toate aceste pâraie se caracterizează prin debit permanent, cu ape mari de primăvară și viituri în timpul verii și toamnei. În timpul verii debitul este mic, însă, de obicei, mai mare decât cel de iarnă, datorită atât tipului de alimentare cât și iernilor reci, cu lipsa de lungă durată a scurgerii superficiale. Lunile cu scurgere medie deosebit de redusă sunt ianuarie și februarie.

Aceste cursuri de apă, împreună cu numeroasele izvoare descendente, care generează rețeaua hidrografică superficială, și cu pâraie de mai mică importanță formează o rețea hidrografică dezvoltată, care, în general, influențează pozitiv dezvoltarea vegetației forestiere.

Alimentarea apelor din rețeaua hidrologică este mixtă – pluvio-nivală – regimul hidrologic având caracterul regimului hidrologic continental.

2.2.4. Climatologie

Prin poziția sa geografică, teritoriul U.P. II Salva se încadrează în sectorul de climă temperat-continentală moderată, supus adeseori advecției aerului polar maritim cu o activitate frontală foarte frecventă. Acest tip de climă presupune veri mai umede și relativ călduroase și ierni mai puțin uscate și relativ reci. Clima este determinată de principalele centre barice de acțiune ale masei atmosferice din spațiile europene, anticlonul dinamic subtropical al Azorelor, anticlonul termic continental Euroasiatic și minimumul asiatic, depresiunile din Marea mediterană și cele din nordul Oceanului Atlantic - minima islandică.

Circulația generală din timpul iernii este deosebită de cea din timpul verii. Iarna predomină invaziile de aer de natură polar maritimă sau maritimă arctică din nord-vest, iar vara cele de aer cald temperat maritim din sud-vest. Ca urmare a influenței predominant vestice, amplitudinile termice diurne și anuale sunt mai mici decât în restul țării la aceeași latitudine. Dacă masele de aer sunt deplasate din sistemele barice din vest, de pe ocean, acestea sunt iarna umede și relativ calde iar vara sunt umede și răcoroase. Dacă sunt din direcție estică, de pe continent, acestea sunt geroase iarna și uscate și calde vara.

Clima este un factor important în stabilirea condițiilor staționale și favorabilității acestora față de anumite specii forestiere. De aceea, în continuare, se vor prezenta câțiva indicatori ce pot prezenta interes la identificarea stațiilor și la stabilirea măsurilor de gospodărire cele mai adecvate.

2.2.4.1. Regimul termic

Principalele caracteristici ale regimului termic pentru acest teritoriu sunt :

- temperatura medie anuală : 8 °C;
- amplitudinea anuală a temperaturii medii: 23,6 °C;
- temperatura minimă absolută: – 33,8 °C, înregistrată la data de 18 ianuarie 1963;
- temperatura maximă absolută: 37,6 °C, înregistrată la data de 16 august 1952;
- luna cea mai rece – ianuarie – media multianuală : – 4,7 °C;
- luna cea mai caldă – iulie – media multianuală : + 18,9 °C;

Menționăm faptul că valorile prezentate, ca și cele referitoare la regimul pluviometric, sunt înregistrate la nivelul comunei Salva, la o altitudine între 400 – 500 m. În funcție de relief și de altitudine, pe suprafața teritorială a U.P. II Salva apar diferențieri importante în regimul termic, pluviometric și eolian, astfel că în zonele înalte din Munții Rodnei temperatura medie anuală este de 0 °C.

2.2.4.2. Regimul pluviometric

Pe teritoriul localității Salva cantitatea medie anuală de precipitații este cuprinsă între 700-800 mm. În anii de activitate ciclonică deosebită, cantitatea de precipitații a fost de peste 1000 mm (1897). Minimum de precipitații este cuprins între 30-40 mm pentru luna februarie și atinge maxim de precipitații în iunie cu 100-200 mm.

2.2.4.3. Regimul eolian

Vânturile dominante sunt din nord și nord-vest și au o intensitate moderată, devenind însă periculoase atunci când depășesc 20-35 m/sec. Fenomenul este cu atât mai distrugător cu cât este precedat de ploi abundente ce produc înmuierea solului, factori ce facilitează apariția doborâturilor de vânt.

Masele de aer sunt canalizate în lungul văilor intensificându-și viteza (în special în lunile de toamnă și iarnă) și creând curenți de aer reci, fapt care determină inversiuni de temperatură.

Iarna vântul determină formarea cețurilor și a norilor pe văi și scăderea temperaturilor.

2.2.4.4. Indicatori sintetici ai datelor climatice

Conform raionării după Köppen, teritoriul U.P. II Salva este cuprins în subzonele D.f.k și D.f.c.k caracterizate printr-un climat boreal, ploios, cu precipitații în tot timpul anului (îndeosebi primăvara și vara), cu temperaturi medii sub 22 °C în luna cea mai caldă.

Indicele de ariditate de Martonne are valoarea medie anuală de 44 și s-a calculat cu formula $\left(I_a = \frac{P}{T + 10} \right)$, în care I_a – indicele de ariditate, P – precipitațiile medii anuale, T – temperatura medie anuală.

Indicele de umiditate are valoarea medie de 125 și s-a calculat cu formula: $I_u = P/T$.

Condițiile climatice menționate asigură satisfacerea exigențelor la molid, brad, fag, paltin de munte etc. În consecință, aceste specii vegetează în condiții corespunzătoare pe raza unității de producție.

2.2.5. Soluri

Situația solurilor pe clase, tipuri, subtipuri și suprafețe este prezentată în tabelul de mai jos.

Tabel 20: Evidența tipurilor și subtipurilor de sol

Clasa de soluri	Tip de sol	Subtip de sol	Codul	Succ.		Suprafața	
				oriz.		ha	%
Cambisoluri (CAM)	Districambosol (DC)	tipic	3201	Ao-Bv-R(C)		1286,6	73
		umbric	3202	Au-Bv-R(C)		20,45	1
		TOTAL				1307,05	74
	TOTAL Cambisoluri (CAM)					1307,05	74
Spodisoluri (SPO)	Prepodzol (EP)	tipic	4101	Aou-Bs-R(C)		44,05	2
		umbric	4102	Au-Bs-R(C)		8,4	0
		litic	4104	Aou-Bs-R		268,4	15
		TOTAL				320,85	17
	Podzol (PD)	tipic	4201	Au-Ea-Bhs-R(C)		158,35	9
		TOTAL				158,35	9
	TOTAL Spodisoluri (SPO)					479,2	26
TOTAL						1786,25	100

2.2.6. Tipuri de stațiune

Studiul condițiilor de relief, de rocă, de pedogeneză și evoluție a solurilor, al condițiilor generale climatice și al topoclimatelor precum și al vegetației (atât din punct de vedere al repartii speciilor în diferite unități de suprafață, al păstrării capacității silvoproductive și ridicării valorii economice ale arboretelor) face posibilă constituirea și caracterizarea tipurilor de stațiuni forestiere din unitatea de producție studiată.

Criteriile de grupare a unităților staționale în tipuri de stațiuni sunt indicate de însăși denumirea tipului de stațiune. Aceste criterii sunt de natură fizico-geografică, ecologică și silvo-productivă. Deoarece tipul de stațiune se caracterizează, în rezultată generală, printr-un anumit specific ecologic și un anumit cadru fizico-geografic, pentru stabilirea tipului de stațiune s-au avut în vedere rezultatele ecologice echivalente (echivalența climatică, trofică, hidrică).

În zona analizată au fost determinate următoarele tipuri de stațiune:

Tabel 21: Evidența tipurilor de stațiune

Nr.	Cod	Denumire tip de stațiune	Suprafața		Categorii de bonitate		
			ha	%	Superioară	Mijlocie	Inferioară
FM3 – Etajul montan de molidișuri							
1	2120	Montan de molidișuri, <Pi, stâncărie și eroziune	18,50	1			18,50
2	2311	Montan de molidișuri Bi, podzolic cu humus brut edafic submijlociu și mic cu Vaccinium	232,00	13			232,00
3	2312	Montan de molidișuri Pm, podzolic – podzol brun, edafic submijlociu – mijlociu, cu Hylocomium	14,60	1		14,60	
4	2321	Montan de molidișuri Pi, podzolic-cripto-podzolic, edafic mic, cu Calamagrostis - Luzula	71,95	4			71,95
5	2322	Montan de molidișuri Pm, brun podzolic-podzol brun, edafic mijlociu, cu Luzula silvatica	17,25	1		17,25	
6	2332	Montan de molidișuri Bm, brun acid edafic submijlociu cu Oxalis-Dentaria ± acidofile	227,10	13		227,10	

Nr.	Cod	Denumire tip de stațiune	Suprafața		Categorii de bonitate		
			ha	%	Superioară	Mijlocie	Inferioară
7	2333	Montan de molidișuri (Ps), brun acid și andosol edafic mare și mijlociu, cu Oxalis – Dentaria ± acidofile	41,55	2	41,55		
Total etaj fito-climatic FM3			622,95	35	41,55	258,95	322,45
FM2 – Etajul montan de amestecuri							
8	3120	Montan de amestecuri, <Pi, stâncărie și eroziune excesivă	33,50	2			33,50
9	3311	Montan de amestecuri, Pi, podzolic, edafic mic, cu Vaccinium și alte acidofile	91,70	5			91,70
10	3332	Montan de amestec, Pm, brun, edafic mijlociu, cu Asperula-Dentaria	937,80	52		937,80	
11	3333	Montan de amestec, Ps, brun, edafic mare, cu Asperula-Dentaria	100,30	6	100,30		
Total etaj fito-climatic FM2			1163,30	65	100,30	937,80	125,20
Total U.P.			1786,25	100	141,85	1196,75	447,65
Total %			100		8	67	25

2.2.7. Tipuri de pădure

Pentru identificarea și caracterizarea tipurilor de pădure s-a ținut seama de întregul complex al vegetației și factorilor staționali.

Tipurile naturale de pădure identificate sunt următoarele:

Tabel 22: Evidența tipurilor de pădure

Nr. crt	Tip de stațiune	Tip de pădure		Suprafața		Productivitatea naturală		
		Codul	Diagnoză	ha	%	Super.	Mijloc.	Infer.
1	2120	1162	Molidiș de limită pe stâncărie (i)	18,50	1			18,50
2	2311	1153	Molidis cu Vaccinium myrtillus (i)	28,35	1			28,35
3	2311	1154	Molidiș de limită cu Vaccinium (i)	203,65	12			203,65
4	2312	1151	Molidiș cu Vaccinium myrtillus și Oxalis acetosella (m)	14,60	1		14,60	
5	2321	1142	Molidiș de altitudine mare cu Luzula sylvatica (i)	71,95	4			71,95
6	2322	1141	Molidiș cu Luzula sylvatica (m)	17,25	1		17,25	
7	2332	1114	Molidis cu Oxalis acetosella pe soluri schelete (m)	227,10	13		227,10	
8	2333	1111	Molidiș normal cu Oxalis acetosella (s)	41,55	2	41,55		
9	3120	1342	Amestec de brad, molid și fag pe stâncării cristaline (i)	33,50	2			33,50
10	3311	1422	Molideto – făget cu Vaccinium myrtillus (i)	91,70	5			91,70
11	3332	1341	Amestec de rășinoase și fag pe soluri schelete (m)	937,00	52		937,00	
12	3332	9821	Anin alb pe aluviuni nisipoase și prundișuri (m)	0,80	-		0,80	
13	3333	1311	Amestec normal de rășinoase și fag cu floră de mull (s)	100,30	6	100,30		
Total păduri		ha		1786,25	100	141,85	1196,75	447,65
TOTAL U.P.		%		100		8	67	25

3. MODIFICĂRILE FIZICE CE DECURG DIN PLAN

Prin implementarea planului nu vor rezulta modificări fizice ale amplasamentului. Amenajamentul silvic menține sau reface starea de conservare favorabilă a speciilor și habitatelor naturale, prin gospodărirea durabilă a pădurilor.

4. RESURSELE NATURALE NECESARE IMPLEMENTĂRII PLANULUI (PRELUARE APĂ, RESURSE REGENERABILE, RESURSE NEREGENERABILE, ETC.)

Apa potabilă necesară muncitorilor și personalului tehnic (echipelor de lucru din teren) se va procura din comerț, din rețeaua de apă a localităților sau din izvoare existente în zonă. Aceasta se transportă sau se depozitează în recipiente speciale, de cele mai multe ori din plastic, ambalajele păstrându-se asupra utilizatorului până la întoarcerea din teren și depunerea lor în locurile special amenajate din cadrul așezărilor rurale din zonă.

5. RESURSELE NATURALE CE VOR FI EXPLOATATE DIN CADRUL ARIILOR NATURALE PROTEJATE PENTRU A FI UTILIZATE LA IMPLEMENTAREA PLANULUI

Resursele naturale ce vor fi exploatate din cadrul ariei naturale protejate sunt *produsele lemnoase și nelemnoase* (produse accesorii ale pădurii), rezultate din aplicarea lucrărilor de îngrijire, a tratamentelor, a operațiunilor silviculturale, etc.

Exploatarea produselor forestiere lemnoase

Aplicarea lucrărilor de regenerare naturală, îngrijire și conducere a arboretelor, cu care se intervine în arboretele din zona studiată trebuie să se adapteze procesului de autoreglare și de continuitate în acumularea de masă lemnoasă pe arborii de elită și să tulbure cât mai puțin sau deloc procesele biologice care se desfășoară aici. Așadar, îngrijirea, conducerea, exploatarea și în final, regenerarea pădurii se realizează printr-un ansamblu de operații, interdependente între ele și care în același timp, se influențează și condiționează reciproc.

Factorii ecologici se referă în special la protecția silviculturală, a solului, a semințișului, a arborilor în picioare și în general la protecția mediului înconjurător.

Prin crearea accesibilității în pădure și deschiderea arboretelor pentru lucrări de exploatare a lemnului (este vorba de recoltarea de produse lemnoase principale), echilibrul biologic și ecologic este deranjat. Problema care se pune este să se găsească soluții și tehnologii de lucru astfel încât acest dezechilibru și prejudiciile să fie cât mai reduse sau neînsemnate pentru biocenoza pădurii. Colectarea lemnului, ca proces tehnologic de mare importanță în exploatarea și valorificarea lemnului din pădure, a fost și rămâne una din problemele cele mai importante și în același timp cu implicații în menținerea sau dereglarea mediului interior și exterior al pădurii.

Procesul modernizat de exploatare forestieră, mai apropiat de cerințele ecologice actuale presupune:

- crearea de condiții optime de regenerare a pădurilor;
- asigurarea continuității proceselor de recoltare, colectare și transport a lemnului, cu posibilități de folosire a mijloacelor de lucru cu eficiență maximă;
- posibilitatea recoltării și colectării lemnului cu prejudicii minime aduse arborilor în picioare, semințișului, solului și în general asupra factorilor de mediu;
- poziționarea și direcționarea parchetelor în așa fel încât materialul lemnos recoltat să se „scurgă” pe căile de colectare spre instalațiile de transport existente, astfel încât se evită zona din imediata apropiere a pâraielor, zona amenajată a ravenelor sau a altor formațiuni torențiale.

Metoda de exploatare folosită va fi aceea a *sortimentelor definitive la cioată* sau o variantă combinată în funcție de felul intervenției silvotehnice, condițiile de teren, utilajele folosite, gradul de accesibilitate.

Etapale de lucru în aplicarea soluției tehnologice de exploatare a lemnului dintr-o anumită partidă, sunt următoarele:

- studiul masei lemnoase, care presupune punerea în valoare și verificarea actului de punere în valoare (APV-ului), stabilirea consumurilor tehnologice în funcție de specie și de condițiile de lucru și stabilirea structurii masei lemnoase pe categorii dimensionale și calitative;
- studiul terenului prin diverse procedee și studiul soluțiilor tehnologice care presupune compartimentarea parchetului în raport cu zonele de colectare (denumite secțiuni sau postațe) după criterii geomorfologice și tehnologice;
- determinarea distanțelor medii de colectare pe postațe și a volumelor de colectat cu mijloacele preconizate și eventual cu atelaje;
- întocmirea fișei soluției tehnologice adoptate și a documentației tehnico-economice de exploatare a parchetului.

Postațele sunt suprafețe tehnologice elementare, necesare din punct de vedere al proiectării tehnologice pentru determinarea condițiilor de lucru la colectarea lemnului (volum și distanțe), iar din punct de vedere tehnico-organizatoric pentru programarea și urmărirea lucrărilor de exploatare. Se recomandă ca dimensiunile postațelor să nu fie prea mari pentru a nu se crea decalaje între duratele de execuție a operațiunilor de exploatare, lățimea lor să fie egală cu dublul distanței maxime economice de adunat sau cu 2-3 înălțimi de arbore.

Exploatarea produselor forestiere nelemnoase (produse accesorii ale pădurii)

Produsele pădurii aparțin proprietarilor sau deținătorilor acesteia, după caz, cu excepția faunei de interes cinegetic și a peștelui din apele de munte.

Recoltarea și/sau achiziționarea produselor nelemnoase specifice fondului forestier se fac pe baza avizelor, a autorizațiilor și a actelor de estimare eliberate de unitățile silvice pe principiul teritorialității, în conformitate cu normele tehnice aprobate prin ordin al conducătorului autorității publice centrale care răspunde de silvicultură și în baza autorizației de mediu emisă de APM B.N.

Potențialul cinegetic

Fondurile de vânătoare sunt populate cu efective de cerb comun, capră neagră, mistreț, căprior, urs, vulpe, viezure, iepure, etc.

6. EMISII ȘI DEȘEURI GENERATE DE PLAN ȘI MODALITATEA DE ELIMINAREA A ACESTORA

6.1. Emisii de poluanți în apă

Prin aplicarea Amenajamentului Silvic nu se generează ape uzate tehnologice și nici menajere.

Vegetația forestieră existentă în păduri are un rol deosebit de important în protejarea învelișului de sol și în reglarea debitelor de apă de suprafață și subterane, în special în perioadele când se înregistrează precipitații importante cantitativ.

În urma activităților de exploatare forestieră și a activităților silvice poate să apară un nivel ridicat de perturbare a solului care are ca rezultat creșterea încărcării cu sedimente a apelor de suprafață, mai ales în timpul precipitațiilor abundente, având ca rezultat direct creșterea concentrațiilor de materii în suspensie în receptorii de suprafață. Totodată pot să apară pierderi accidentale de carburanți și lubrifianți de la utilajele și mijloacele auto care acționează pe locație.

Prin aplicarea prevederilor amenajamentului silvic, se vor lua măsuri în evitarea poluării apelor de suprafață și subterane, concentrațiile maxime de poluanți evacuați în apele de suprafață în timpul exploatării masei lemnoase provenite de pe suprafețele exploatare, se vor încadra în valorile prescrise în anexa 3 a HG 188/2002, completat și modificat prin HG 352/2005 – Normativ privind stabilirea limitelor de încărcare cu poluanți la evacuarea în receptori naturali, NTPA 001/2005.

Măsurile ce trebuie avute în vedere în timpul exploatărilor forestiere pentru a limita poluarea apelor sunt următoarele:

- se construiesc podețe la trecerile cu lemne peste pâraiele văilor principale
- se curăță albiile pâraielor de resturi de exploatare pentru evitarea obturării scurgerilor și spălarea solului fertil din marginea arboretelor
- schimburile de ulei nu se fac în parchetele de exploatare
- este strict interzisă spălarea utilajelor în albia sau malul pâraielor, se va respecta planul de revizie tehnică a tractoarelor forestiere în vederea preîntâmpinării scurgerii uleiurilor.

6.2. Emisii de poluanți în aer

Se vor produce ca urmare a folosirii mașinilor și utilajelor la executarea lucrărilor silvotehnice prevăzute de amenajament. Ele se vor încadra în limitele admise prin folosirea unor mașini și utilaje performante, cu inspecțiile tehnice la zi. Conform legislației în vigoare (O.M. 592/2002), valorile limită pentru eventualele poluanți relevanți sunt:

- dioxid de sulf: - valoarea limită orară pentru sănătatea umană = $350\mu\text{g}/\text{m}^3$; - valoarea limită pentru protecția ecosistemelor (an calendaristic și iarna) = $20\mu\text{g}/\text{m}^3$;
- dioxid și oxizi de azot: - valoarea limită orară pentru sănătatea umană = $200\mu\text{g}/\text{m}^3$; - valoarea limită pentru protecția ecosistemelor (an calendaristic și iarna) = $30\mu\text{g}/\text{m}^3$;
- pulberi în suspensie (PM10): - valoarea limită orară pentru sănătatea umană = $50\mu\text{g}/\text{m}^3$;
- monoxid de carbon: - valoarea limită orară pentru sănătatea umană = $10\text{ mg}/\text{m}^3$;
- benzen: - valoarea limită orară pentru sănătatea umană = $5\mu\text{g}/\text{m}^3$;
- plumb: - valoarea limită orară pentru sănătatea umană = $0,5\mu\text{g}/\text{m}^3$.

6.3. Emisii de poluanți în sol

Prin aplicarea prevederilor amenajamentului silvic, sursele posibile de poluare a solului și a subsolului sunt utilajele din lucrările de exploatare a lemnului (tractoare, TAF-uri, motofierăstraie), combustibili și lubrifianți utilizați de acestea.

Măsurile ce se vor lua pentru protecția solului și subsolului sunt prevăzute în regulile silvice, conform **Ordinului nr. 1.540 din 3 iunie 2011**, respectiv: se vor evita zonele de transport cu pantă transversală mai mare de 35 de grade; se vor evita zonele mlăștinoase și stâncăriile. În raza parchetelor se vor introduce numai gama de utilaje adecvate tehnologiei de exploatare aprobate de administratorul silvic și aflate în stare corespunzătoare de funcționare.

6.4. Deșeuri generate de plan

Prin H.G. nr. 856/2002 pentru Evidența gestiunii deșeurilor și pentru aprobarea listei cuprinzând deșeurile, inclusiv deșeurile periculoase se stabilește obligativitatea pentru agenții economici și pentru orice alți generatori de deșeuri, persoane fizice sau juridice, de a ține evidența gestiunii deșeurilor.

Conform listei menționate, deșeurile rezultate din activitățile rezultate din implementarea planului se clasifică după cum urmează:

- **02.01.07** deșeuri din exploatare forestiere.

Prin lucrările propuse de Amenajamentul Silvic nu se generează deșeuri periculoase. În cadrul desfășurării activităților specifice pot apărea următoarele deșeuri:

a. La recoltarea arborelui: Rumeșul (în medie $0,0025\text{ mc}$ la o cioată cu diametrul de 40 cm) și tupa tăieturii (cca $0,004\text{ mc}$), crăcile subțiri (1 - 3% din masa arborelui) rămân în pădure și prin procesele dezagregare și mineralizare naturală formează humusul, rezervorul organic al solului.

b. Deșeurile rezultate din materialele auxiliare folosite în procesul de exploatare al lemnului: În afară de resturile de exploatare nevalorificabile care rămân în parchet, nu rezultă deșeuri.

c. In jurul construcțiilor provizorii, vagoanelor de dormit amplasate în apropierea parchetelor, se amenajează locuri special destinate deșeurilor menajere. Astfel deșeurile organice vor fi compostate (un strat de resturi organice, un strat de pământ așezate alternativ și udate) iar cele nedegradabile: cutii de conserve, sticle, ambalaje din mase plastice vor fi strânse și transportate pe rampe de gunoi amenajate.

Deșeurile menajere vor fi generate de personalul angajat al firmelor specializate ce vor întreprinde lucrările prevăzute de Amenajamentul Silvic. În perioada de execuție a acestor lucrări, cantitatea de deșeuri menajere poate fi estimată după cum urmează:

- 0,50 kg om/zi x 22 zile lucrătoare lunar = 11 kg/om/lună

Cantitatea totală de deșeuri produsă se determină funcție de numărul total de persoane angajate pe șantier și durata de execuție a lucrărilor.

Deșeurile solide menajere vor fi colectate în pubele, depozitate în spații special amenajate în șantierul de exploatare (parchete de exploatare), selectate și evacuate periodic la depozitele existente sau, după caz, reciclate. Organizarea de șantier va cuprinde facilități pentru depozitarea controlată, selectivă a tuturor categoriilor de deșeuri. Pe durata executării lucrărilor de exploatare - cultură, vor fi asigurate toalete ecologice într-un număr suficient, raportat la numărul mediu de muncitori din șantier.

Antreprenorul are obligația, conform Hotărârii de Guvern menționate mai sus, să țină evidența lunară a producerii, stocării provizorii, tratării și transportului, reciclării și depozitării definitive a deșeurilor.

Pentru lucrările planificate, tipurile de deșeuri rezultate din activitatea de implementare a prevederilor planului se încadrează în prevederile cuprinse în HG 856/2002.

Ca deșeuri toxice și periculoase rezultate în activitățile rezultate din implementarea planului propus, se menționează cele provenite de la întreținerea utilajelor la frontul de lucru:

- **13 02** uleiuri uzate de motor, de transmisie și de ungere.

Utilajele și mijloacele de transport vor fi aduse pe șantier în stare normală de funcționare având efectuate reviziile tehnice și schimburile de ulei în ateliere specializate. Stocarea corespunzătoare a uleiurilor uzate se va face conform prevederilor HG 235/2007.

Modul de gospodărire a deșeurilor în perioada de execuție a lucrărilor proiectate se prezintă sintetic în cele ce urmează:

Tabel 23: Managementul deșeurilor

Amplasament	Tip deșeu	Mod de colectare/evacuare	Observații
Organizarea de șantier	Menajer sau asimilabile	În interiorul incintei se vor organiza puncte de colectare prevăzute cu containere de tip pubela. Periodic (cel puțin săptămânal) acestea vor fi golite.	Se vor elimina la depozite de deșeuri pe bază de contract cu firme specializate.
	Deșeuri metalice	Se vor colecta temporar în incinta de șantier, pe platforme și/sau în containere specializate.	Se valorifică obligatoriu prin unități specializate.
	Ueiuri	Materiale cu potențial poluator asupra mediului	Vor fi predate
	Anvelope uzate	În cadrul spațiilor de depozitare pe categorii a deșeurilor va fi rezervată o suprafață și anvelopelor. Se recomandă ca în cadrul caietelor de sarcini, antreprenorului să-i fie solicitată prezentarea cel puțin a unei soluții privind eliminarea acestor deșeuri către o unitate economică de valorificare.	Deșeuri tipice pentru organizările de șantier. Se recomandă interzicerea în mod expres prin avizul de mediu a arderii acestor materiale.

Parchetul de exploatare	Deșeuri din exploatare forestiere	La terminarea exploatării parchetelor, resturile care pot să fie valorificate vor fi scoase din parchet. Resturile de exploatare nevalorificabile rămân în pădure și prin procesele dezagregare și mineralizare naturală formează humusul, rezervorul organic al solului.	Parchetul de exploatare
-------------------------	-----------------------------------	---	-------------------------

Lucrările vor fi realizate după normele de calitate în exploatare forestiere astfel încât cantitățile de deșeuri rezultate să fie limitate la minim.

7. CERINȚELE LEGALE DE UTILIZAREA TERENULUI NECESARE PENTRU EXECUȚIA PLANULUI

7.1. Categoria de folosință a terenului

7.1.1. Utilizarea fondului forestier

Repartiția fondului forestier pe categorii de folosință se prezintă astfel:

Tabel 24: Categoriile de folosință forestieră

Nr. crt.	Simbol	Categoriile de folosință	Suprafața-ha-		
			Total: din care	Gr. I	Gr. II
1.	P	Fond forestier total	1798,80		
1.1	P.D.	Terenuri acoperite cu pădure	1761,20	1761,20	-
1.2	P.C.	Terenuri care servesc nevoilor de cultură			
1.3	P.S.	Terenuri care servesc nevoilor de producție silvică	2,40		
1.4	P.A.	Terenuri care servesc nevoilor de administrație forestieră	6,95		
1.5	P.I.	Terenuri afectate împăduririi	25,05		
1.6	P.N.	Terenuri neproductive	3,20		
1.7	P.T.	Terenuri scoase temporar din fondul forestier și neprimite			
1.8	P.O.	Ocupații și litigii			

Adoptarea și implementarea amenajamentului silvic nu induce modificări în ceea ce presupune utilizarea terenului.

Schimbarea destinației acestor categorii de folosință, în timpul aplicării amenajamentului, se face numai cu aprobarea autorității publice centrale ce răspunde de silvicultură.

7.1.2. Evidența fondului forestier pe destinații și deținători

Evidența fondului forestier pe destinații și deținători este prezentată sintetic în tabelul următor.

Tabel 25: Evidența fondului forestier pe destinații și deținători

FF	DENUMIREA INDICATORILOR		TOTAL
	FONDUL FORESTIER - TOTAL	(P)	1798,8
1	TERENURI ACOPERITE CU PADURE	(PD)	1761,2
101	RASINOASE	(PDR)	1357,01
102	FOIOASE	(PDF)	404,19
103	RACHITARI (CULTIVATE SI NATURALE)	(PDS)	0
2	TERENURI CARE SERVESC NEVOILOR DE CULTURA	(PC)	0
201	PEPINIERE	(PCP)	0
202	PLANTAJE	(PCJ)	0
203	COLECTII DENDROLOGICE	(PCD)	0
3	TERENURI CARE SERVESC NEVOILOR DE PRODUCTIE SILVIC	(PS)	2,4
301	ARBUSTI FRUCTIFERI (CULTURI SPECIALIZATE)	(PSZ)	0
302	TERENURI PENTRU HRANA VANATULUI	(PSV)	2,4

FF	DENUMIREA INDICATORILOR	TOTAL
303	APE CURGATOARE (PSR)	0
304	APE STATATOARE (PSL)	0
305	PASTRAVARII (PSP)	0
306	FAZANERII (PSF)	0
307	CRESCATORII ANIMALE CU BLANA FINA (PSB)	0
308	CENTRE FRUCTE DE PADURE (PSD)	0
309	PUNCTE ACHIZITIE FRUCTE, CIUPERCI (PSU)	0
310	ATELIERE DE IMPLETITURI (PSI)	0
311	SECTII SI PUNCTE APICOLE (PSA)	0
312	USCATORII SI DEPOZITE DE SEMINTE (PSS)	0
313	CIUPERCARI (PSC)	0
4	TERENURI CARE SERVESC NEVOILOR DE ADM. FORESTIERA (PA)	6,95
401	SPATII DE PRODUCTIE SILVICA SI CAZARE PERS. SILVIC (PAS)	0
402	CAI FERATE FORESTIERE (PAF)	0
403	DRUMUIR FORESTIERE (PAD)	5,3
404	LINII DE PAZA CONTRA INCENDIILOR (PAP)	0
405	DEPOZITE FORESTIERE (PAZ)	1,05
406	DIGURI (PAG)	0
407	CANALE (PAC)	0
408	ALTE TERENURI (PAA)	0,6
5	TERENURI AFECTATE DE IMPADURIRI (PI)	25,05
501	CLASA DE REGENERARE (PIR)	25,05
502	TERENURI INTRATE CU ACTE LEGALE IN F. FORESTIER (PIF)	0
6	TERENURI NEPRODUCTIVE (PN)	3,2
601	STANCARII, ABRUPTURI (PNS)	0
602	BOLOVANISURI, PIETRISURI (PNP)	3,2
603	NISIPURI (ZBURATOARE SI MARINE) (PNN)	0
604	RAPE - RAVENE (PNR)	0
605	SARATURI CU CRUSTA (PNC)	0
606	MOCIRLE - SMARCURI (PNM)	0
607	GROPI DE IMPRUMUT SI DEPUNERI STERILE (PNG)	0
701	FASIE FRONTIERA (PF)	0
801	TERENURI SCOASE TEMPORAR DIN F. FORESTIER SI NEREP (PT)	0

7.1.3. Suprafața fondului forestier pe categorii de folosință și specii

Suprafața fondului forestier pe categorii de folosință și specii este redată în tabelul următor:

Tabel 26: Suprafața fondului forestier pe categorii de folosință și specii

NR. CRT	DENUMIREA INDICATORILOR	TOTAL	
1	FONDUL FORESTIER TOTAL	(RIND 2+33)	1798,8
2	SUPRAFATA PADURILOR TOTAL	(RIND 3+10)	1761,2
3	RASINOASE		1357,0
4	MOLID		1
5	- DIN CARE : IN AFARA AREALULUI		1222,9
6	BRAD		5
7	DUGLAS		0
8	LARICE		125,18
9	PINI		0
10	FOIOASE	(RIND 11+12+15+21)	404,19
11	FAG		299,98
12	STEJARI		0
13	- PEDUNCULAT		0
14	- GORUN		0
15	DIVERSE SPECII TARI		85,71
16	- SALCAM		0
17	- PALTIN		56,57
18	- FRASIN		18,33
19	- CIRES		0
20	- NUC		0
21	DIVERSE SPECII MOI		18,5
22	- TEI		0
23	- PLOPI		0
24	- DIN CARE : PLOPI EURAMERICANI		0
25	- SALCII		15,03
26	- DIN CARE IN LUNCA SI DELTA DUNARII		0
33	ALTE TERENURI TOTAL		37,6
34	TERENURI CARE SERVESC NEVOILOR DE CULTURA SILVICA		0
35	TERENURI CARE SERVESC NEVOILOR DE PRODUCTIE SILVICA		2,4
36	TERENURI CARE SERVESC NEVOILOR DE ADMINISTRATIE FORESTIERA		6,95
37	TERENURI AFECTATE DE IMPADURIRI		25,05
38	- DIN CARE : IN CLASA DE REGENERARE		25,05
39	TERENURI NEPRODUCTIVE		3,2
40	FASIE FRONTIERA		0
41	TERENURI SCOASE TEMPORAR DIN FONDUL FORESTIER		0

7.2. Suprafețele de teren ce vor fi ocupate temporar/permanent de plan, de exemplu drumurile de acces, tehnologice, ampriza drumului, șanțuri și pereți de sprijin, efecte de drenaj etc.

Precizăm că toate lucrările se execută pe rețeaua de drumuri existente.

Nu s-au prevăzut construirea de drumuri forestiere noi.

Nu s-au prevăzut realizarea de construcții noi.

Nu s-au prevăzut lucrări de împădurire a terenurilor din afara fondului forestier național existent și nici schimbarea categoriei de folosință pentru nici un teren din fondul forestiere.

8. SERVICIILE SUPLIMENTARE SOLICITATE DE IMPLEMENTAREA PLANULUI

Implementarea planului nu necesită servicii suplimentare cum sunt: dezafectarea/reampasarea de conducte, linii de înaltă tensiune, modificări/construire traseu căi ferate sau drumuri, mijloace de construcție, etc.

9. DURATA DE PROIECTARE, APLICABILITATE, REVIZUIRE A PLANULUI

9.1. Durata de proiectare

Faza de proiectare a Amenajamentului Silvic a început în data de 20.05.2021 odată cu semnarea conferinței a I-a de amenajare a pădurilor și se va încheia odată cu predarea planului spre avizare comisiei C.T.A.S. din cadrul Ministerului Mediului, Apelor și Pădurilor, în vederea avizării acestuia și emiterea ordinului de ministru.

9.2. Durata de aplicabilitate

Prezentul Amenajament Silvic a intrat în vigoare începând cu data de 01.01.2022 și are durata de valabilitate de 10 ani, până la data de 31.12.2031.

Pe durata de aplicabilitate administratorul fondului forestier are obligația de a completa toate evidențele referitoare la lucrările efectuate pe baza amenajamentului în formulare existente, având la bază actele legale și vor consemna următoarele:

- mișcări de suprafață din fondul forestier cu indicarea suprafețelor în cauză, a unităților amenajistice în cauză, a unităților amenajistice afectate și a actului normativ care a aprobat mișcarea respectivă;
- suprafețele parcurse cu tăieri de regenerare pe unități amenajistice și specii;
- volumele rezultate din aplicarea tratamentelor de regenerare pe unități amenajistice, specii și sortimente (lemn de lucru, lemn de foc și crăci);
- suprafețe și volume rezultate din tăieri de conservare pe subparcele și sortimente;
- suprafețele parcurse cu lucrări de îngrijire a arboretelor pe unități amenajistice, specii, sortimente primare (lemn de lucru, lemn de foc) în raport cu natura lucrării efectuate;
- volume rezultate prin punerea în valoare a produselor accidentale pe subparcele, specii, sortimente primare, precum și precomptarea lor din posibilitatea de produse principale (după caz);
- suprafețe efectiv realizate cu lucrări de regenerare pe unități amenajistice, pe specii în raport cu natura lucrărilor (împăduriri integrale, completări) și modalitatea de execuție a acestora (semănături directe, plantații);
- studiul regenerărilor naturale în arboretele încadrate în suprafața decenală în rând la exploatare;

- realizări în deschiderea de linii parcelare;
- realizări în dotarea cu instalații cinegetice (hrănituri, sărării etc.).

La finele fiecărui an se vor totaliza elementele înregistrate în evidența anuală a aplicării amenajamentului. Evidența decenală se completează preluându-se totalurile pe ani din evidența anuală. De asemeni pentru fiecare an se înscriu lucrările planificate prin amenajament evidențiindu-se diferența dintre realizări și planificări.

9.3. Controlul și revizuirea planului

În concepția actuală, din necesități reale, pădurea și amenajamentul sunt înțelese ca subsisteme ale gospodăriei silvice, în cadrul căreia amenajării pădurilor îi revine rolul de a organiza și conduce pădurea spre starea de maximă eficacitate în raport cu obiectivele ecologice, economice și sociale, respectiv cu funcțiile atribuite. Cum această stare nu este în totalitate cunoscută, ea poate fi realizată numai prin încercări succesive, respectiv pe etape, cu obligația de a analiza de fiecare dată rezultatele obținute. Astfel, revizuirile se încheie de fiecare dată cu întocmirea unui nou amenajament. Amenajarea succesivă dobândește un caracter de experiment, prin care atât pădurea, cât și amenajamentul însuși, sunt supuse unui control continuu.

Controlul se referă atât la amenajamentul silvic în sine, cât și la activitatea desfășurată în procesul aplicării lui. Acest control se realizează în principal la sfârșitul fiecărei perioade de amenajament, în scopul optimizării deciziilor de luat pentru următoarea perioadă, odată cu întocmirea unui nou amenajament. În acest scop, controlul se extinde pe o perioadă anterioară mai îndelungată.

În baza unor analize multilaterale se va stabili: în ce măsură bazele de amenajare au fost corect stabilite în raport cu cerințele ecologice, economice și sociale, cu nivelul cunoștințelor științifice din domeniul amenajării pădurilor, în special, și al silviculturii, în general; care sunt învățămintele dobândite din analiza amenajamentului expirat și a rezultatelor obținute în urma aplicării lui, pentru îndrumarea pădurii spre starea ei de maximă eficacitate, învățăminte ce trebuie avute în vedere la întocmirea noului amenajament.

Pentru ca acest control să se poată realiza în condiții corespunzătoare, sunt necesare: organizarea și ținerea corectă a evidențelor amenajistice; actualizarea și corectarea pe parcurs a unor planuri de amenajament, în raport cu modificări importante intervenite în sistemul condițiilor staționale sau în ansamblul obiectivelor ecologice, economice și sociale. În asemenea situații se va proceda chiar și la unele revizuri intermediare.

Pentru obiectivizarea controlului pe ansamblul pădurii, va trebui ca acesta să fie corelat cu acțiunea de monitorizare a parametrilor de stare ai pădurii, valorificând informațiile oferite de rețeaua suprafețelor de probă incluse în sistemul general de supraveghere a calității factorilor de mediu.

Așadar, prin control trebuie să se stabilească dacă amenajamentul anterior a fost corespunzător, dacă principiile și măsurile preconizate prin ultimul amenajament au fost aplicate și dacă mai sunt actuale în raport cu politica forestieră în vigoare, cu obiectivele ecologice, economice și sociale date, cu prevederile prezentelor norme tehnice pentru amenajarea pădurilor și ale altor norme tehnice din silvicultură în vigoare.

Se va evidenția efectul măsurilor gospodărești aplicate de la data elaborării ultimului amenajament asupra productivității pădurilor, folosind metodologii adecvate, bazate pe înlăturarea efectului înaintării în vârstă a arboretelor. De asemenea, se va evidenția efectul unor eventuale calamități survenite de la ultima amenajare (doborâturi și rupturi produse de vânt și zăpadă, poluare, fenomene de uscare, pășunat, vânat, rezinaj).

În baza constatărilor rezultate din această analiză, se vor stabili schimbările, adaptările și perfecționările ce trebuie să se aducă în amenajament, în concordanță cu prevederile prezentelor norme tehnice. În cazuri justificate prin rezultatele bune obținute pe o perioadă îndelungată de aplicare a prevederilor cuprinse în amenajamentele anterioare, se vor putea face abateri și completări față de normele tehnice menționate. Necesitatea unor asemenea adaptări și decizii derivă din însuși conceptul de control.

Controlul situației constă dintr-o analiză amănunțită a tuturor elementelor amenajamentului, începând cu organizarea teritoriului și continuând cu obiectivele ecologice, economice și sociale, zonarea funcțională, țelurile de gospodărire, tratamentele, posibilitatea, planurile de amenajament, precum și cu alte aspecte ale amenajamentului expirat. Analiza se face cu luarea în considerare și a prevederilor amenajamentelor elaborate în deceniile anterioare, pe o perioadă cât mai lungă pentru care se dispune de informațiile necesare (amenajamente vechi, rezultate ale aplicării lor, informații din “cronica ocolului”, lucrări publicate sau aflate în manuscris referitoare la pădurile respective etc.).

Analiza atentă a modului de organizare a teritoriului, a îmbunătățirilor aduse zonării funcționale, a respectării posibilității de produse principale și secundare, precum și a bazelor de amenajare, va furniza elementele necesare pentru compararea soluțiilor adoptate în noul amenajament cu soluțiile din amenajamentul expirat și cu rezultatele obținute prin aplicarea lor.

Amenajamentele se revizuiesc de regulă din 10 în 10 ani, iar în cazuri excepționale (calamități, depășiri mari ale posibilității etc.) și mai devreme.

10. ACTIVITĂȚI CARE VOR FI GENERATE CA REZULTAT AL IMPLEMENTĂRII PLANULUI

Activitățile care vor fi generate ca rezultat al implementării planurilor sunt cele specifice silviculturii și exploatării forestiere, precum și a transportului tehnologic. Activități rezultate prin implementarea planurilor:

- ✓ Împăduriri și îngrijirea plantațiilor/regenerărilor naturale
- ✓ Lucrări de îngrijire și conducere a arboretelor
- ✓ Protecția pădurilor
- ✓ Lucrări de punere în valoare
- ✓ Exploatarea lemnului

Pentru aceste activități se va folosi pe cât este posibil forța de muncă locală.

11. DESCRIEREA PROCESELOR TEHNOLOGICE ALE ACTIVITĂȚILOR/LUCRĂRILOR GENERATE DE PLAN

11.1. Fluxul tehnologic al lucrărilor de implementat

Arboretele, pe parcursul creșterii și dezvoltării lor de la instalare până la vârsta exploatabilității, își modifică permanent structura, ceea ce atrage după sine și modificarea tehnicii de lucru, acționându-se într-un fel sau altul în funcție de stadiul de dezvoltare al arboretului cu diferite tipuri de lucrări.

De la apariția plantulelor și până la îmbătrânirea arborilor, în arboretele echiene (arborii au aproximativ aceeași vârstă) și relativ echiene (arborii diferă între ei cu cel mult 20 ani) se disting următoarele stadii de dezvoltare: semințis, desis, nuieliș, prăjiniș, păriș, codrișor-codru mijlociu, codru bătrân.

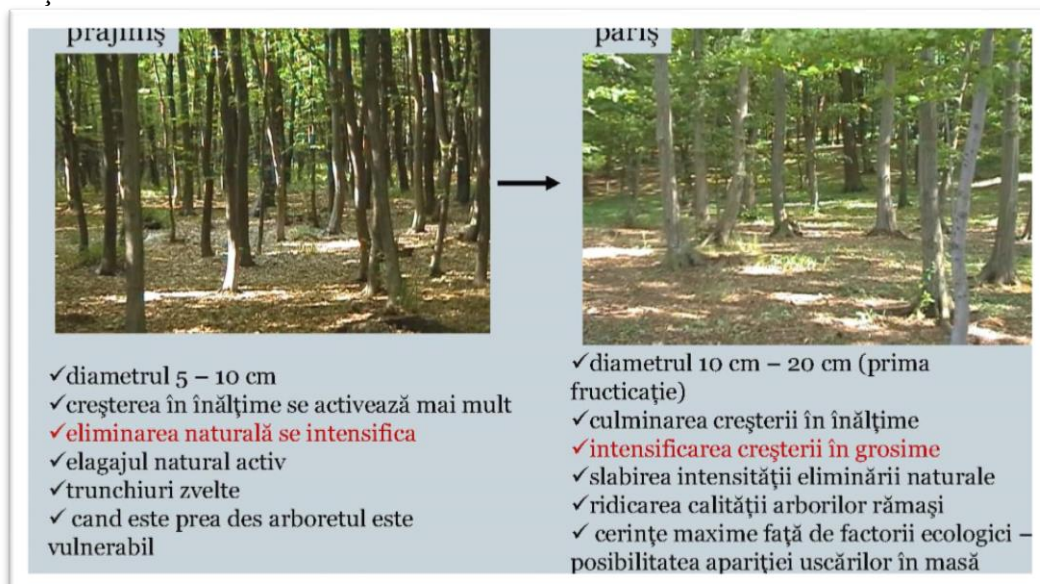
➤ **Stadiul de semințis** (plantație, lăstăriș) este stadiul pe care arboretul îl străbate de la instalare și până la realizarea stării de masiv. El se caracterizează prin lupta individuală pe care exemplarele o dau cu factorii mediului înconjurător (vântul, insolația, dăunătorii etc.), fapt ce determină uscarea a numeroase exemplare.

➤ **Stadiul de desis** se consideră de când arboretul a format starea de masiv până când începe elagajul natural. Se caracterizează prin lupta comună pe care arborii o dau cu factorii vătămători ai mediului extern. În acest stadiu, de cele mai multe ori se stabilește compoziția viitorului arboret.




Figură 5: Fazele de dezvoltare desiş - nuieliş

- **Stadiul de nuieliş-prăjiniş** se consideră din momentul în care trunchiul se curăță în mod natural de ramurile de la baza trunchiului (elagaj natural) până când creșterea în înălțime devine foarte activă, iar diametrul mediu al arboretului atinge 10 cm. Se caracterizează prin activarea creșterii arborilor în înălțime, prin producerea elagajului natural și a procesului natural de eliminare, fenomene care au avut loc în proporție neînsemnată în stadiul precedent.
- **Stadiul de păriș** începe atunci când creșterea în înălțime a devenit foarte activă și durează până când arboretul fructifică abundant. Diametrul mediu al arboretului este cuprins între 11 și 20 cm. Se caracterizează prin realizarea creșterii maxime în înălțime, prin producția anuală de litieră la hectar cea mai mare și prin energia maximă a procesului natural de eliminare. Pentru arboretele situate în stațiuni puțin favorabile, acesta este stadiul critic. Numărul de arbori eliminați anual la hectar este mai mic decât în celelalte stadii, dar procentul pe care îl reprezintă din numărul total al arborilor existenți este maxim.



Figură 6: Fazele de dezvoltare prăjiniș - păriș

- **Stadiul de codrișor-codru mijlociu** se consideră de când arboretul fructifică abundant, până când începe scăderea vitalității lui. Diametrul mediu al arborilor este cuprins între 21 și 50 cm. Creșterea în înălțime se reduce simțitor, iar fructificația devine abundentă, favorizând regenerarea din sămânță. Arboretul se luminează, cantitatea de litieră devine mai redusă. Exigențele arborilor față de lumină sunt mai mari decât în celelalte stadii.



Figură 7: Fazele de dezvoltare codrișor – codru mijlociu

- **Codrul bătrân** este ultimul stadiu de dezvoltare a arboretului, care începe să se usuce și să se rărească puternic, ca urmare a scăderii vitalității lui. În locul vechiului arboret se instalează o generație nouă.



Figură 8: Fazele de dezvoltare codru bătrân



Figură 9 – Stadiile de dezvoltare a arboretelor și categoria de lucrări aplicată

Principalele activități/lucrări ce trebuie desfășurate pentru implementarea planului, în raport cu stadiul de dezvoltare a arboretelor, sunt următoarele:

- a) Lucrări de ajutorare a regenerării naturale și de împădurire
- b) Lucrări de îngrijire și conducere a arboretelor
- c) Lucrările de recoltare a produselor principale
- d) Lucrări de conservare

11.2. Procesele tehnologice aferente lucrărilor propuse de plan

Descrierea proceselor tehnologice aferente activităților generate prin implementarea planului sunt prezentate mai jos:

a) Împăduriri și îngrijirea plantațiilor/regenerărilor naturale

▪ Curățirea terenului în vederea împăduririlor: Tăierea rugilor, subarboretului, ierburilor înalte, lăstărișurilor, semințișului neutilizabil, arbuștilor, tufișurilor, strângerea și așezarea materialului în grămezi ori șiruri pe linia de cea mai mare pantă sau pe curba de nivel.

▪ Săparea șanțurilor pentru depozitarea puieților: Săparea șanțului cu unelte manuale în vederea depozitării puieților și aruncarea laterală a pământului rezultat.

▪ Amenajarea și reamenajarea ghețăriilor pentru păstrarea puieților: Curățirea șanțului de resturi și iarbă, așezarea bulgărilor de gheață pe fundul șanțului, așezarea primului strat de zăpadă peste bulgării de gheață, și presarea prin batere cu maiul, așezarea celui de al doilea strat de zăpadă și presarea prin batere cu maiul, așezarea stratului de pământ peste zăpadă, acoperirea ghețariei cu podină de lemn, așezarea stratului de cetină peste podina de lemn, așezarea stratului de pământ pe stratul de cetină și formarea bombamentului (coamei) pentru scurgerea apei.

▪ Depozitarea puieților la șanț sau conservarea acestora la ghețarie: Punerea unui strat de pământ pe fundul șanțului sau al ghețariei amenajate, transportul snopilor, manipularea snopilor sau a puieților dezlegați pentru așezarea lor în șanț sau ghețarie, așezarea snopilor sau puieților în șanț sau ghețarie, împrăștierea pământului între rădăcinile puieților, tasarea ușoară a pământului, acoperirea puieților în șanț sau ghețarie cu ramuri, cetină, etc.

▪ Semănături directe în vetre în teren nepregătite: Îndepărtarea stratului de iarbă sau de litieră pe dimensiunea de 60x80 cm, mobilizarea solului pe suprafața vetrei pe adâncimea minimă de 15 cm, alegerea pietrelor și rădăcinilor, așezarea acestora pe spațiul dintre vetre, nivelarea solului pe vatră,

însămânțarea vetrelor în cuiburi, în rigole sau pe toată suprafața, acoperirea semințelor cu pământ, tasarea acestuia, așezarea unui strat fin afânat de sol peste cel tasat și deplasarea de la o vatră la alta.

▪ Plantarea puietilor forestieri în vetre, în teren nepregătit: Îndepărtarea stratului de iarbă, resturi lemnoase sau litieră pe suprafețe cu dimensiuni de 60x80 cm, mobilizarea solului cu sapa pe toată suprafața vetrelor pe adâncimea minimă de 15 cm, alegerea pietrelor, rădăcinilor și așezarea lor lângă vetre, săparea gropilor de 30x30x30 cm, îndepărtarea pietrelor și rădăcinilor din sol, plantarea puietilor, tasarea solului în jurul puietilor, așternerea unui strat de sol afânat peste cel tasat.

▪ Receperea semințurilor naturale și artificiale: Tăierea cu foarfeca de vie tulpina puietilor de foioase care prezintă vătămări (zdeliri, uscături, etc), de la suprafața solului și acoperirea tulpinii tăiate, cu pământ.

▪ Descopelșirea speciilor forestiere de specii ierboase și lemnoase: Tăierea ierburilor, subarboretului, rugilor, afinișului pe toată suprafața sau numai în jurul puietilor în vetre, așezarea materialului tăiat pe spațiile dintre puieti sau pe vetre și deplasarea în cadrul locului de muncă de la un puiet la altul. Tăierea de jos, cu toporul, a speciilor lemnoase copleșitoare (lăstărișuri, semințuri neutilizabile) de pe toată suprafața sau numai în jurul puietilor, în vetre, strângerea materialului rezultat și așezarea lui în mănunchiuri pe spațiile dintre puieti sau pe vetre în jurul puietilor.

▪ Descopelșirea plantațiilor sau a semințurilor naturale cu motounalta: Pregătirea motouneltei pentru lucru, tăierea de jos a speciilor lemnoase și ierboase copleșitoare, alimentarea cu carburanți în timpul lucrului, strângerea materialului rezultat și așezarea lui în grămezi pe locurile goale, curățirea motouneltei la sfârșitul lucrului, împachetarea acesteia.

b) Lucrări de îngrijire și conducere a arboretelor:

▪ Degajarea culturilor și semințurilor naturale prin tăierea de jos a speciilor copleșitoare cu unelte manuale: Tăierea de jos a speciilor copleșitoare sau semințurilor neutilizabile și așezarea materialului rezultat pe spațiile libere, fără să stânjenească dezvoltarea culturilor (plantații, semințuri).

✓ Degajarea culturilor și semințurilor naturale prin tăierea de jos a speciilor copleșitoare cu motounelte: Pregătirea utilajului pentru lucru (alimentarea motouneltei, încălzirea motorului, verificarea organului tăietor), tăierea de jos cu motounalta a speciilor copleșitoare, alimentarea motouneltei cu carburanți și lubrifianți, ascuțirea organelor tăietoare.

✓ Degajarea culturilor și semințurilor naturale prin tăierea sau ruperea vârfurilor speciilor copleșitoare: Tăierea cu toporul, cosorul sau ruperea cu mâna a vârfurilor speciilor copleșitoare sub nivelul vârfurilor speciilor de viitor.

▪ Lucrării de îngrijire – curățiri: Tăierea exemplarelor puse în valoare, cu toporul, strângerea și așezarea materialului extras în grămezi tip pe locurile dintre exemplarele rămase în picioare, pe locurile goale, lângă drumurile de acces.

c) Protecția Pădurilor:

▪ Combaterea ipidelor în arboretele de rășinoase:

I. Doborârea arborelui cursă: curățirea terenului în jurul arborelui, doborârea acestuia, cojirea cioatei, fixarea cu țaruși a arborelui dodorât, și deplasarea la alt arbore.

II. Cojirea arborelui cursă: curățirea de crăci, cojirea manuală a arborelui, expunerea cojii la soare sau arderea ei pentru distrugerea larvelor și deplasarea la alt arbore.

▪ Combaterea insectei Hylobius în plantații prin scoarțe toxice:

Transportul scoarțelor toxice la locul de amplasare, curățirea de iarbă și litieră a locurilor pentru așezarea scoarțelor toxice, tratarea cu insecticid a scoarței și a locului unde va fi așezată, fixarea scoarțelor cu pietre și așezarea cetinii pentru umbrirea lor, tratarea scoarțelor conform instrucțiunilor de utilizare a substanței, controlul periodic și înlocuirea scoarțelor care s-au uscat.

▪ Depistarea insectei Tortix Viridana (molia verde a stejarului), Lymantria monacha în stadiul de fluture prin metoda feromonilor:

Identificarea, curățirea, vopsirea și numerotarea arborelui, fixarea panoului feromonal, ungerea panoului cu clei, instalarea nadei feromonale, fixarea apărătorului, și deplasarea de la un

arbore la altul, verificarea periodică a panourilor prin numărarea, înregistrarea și distrugerea fluturilor, reîmprospătarea cleiului de omizi, schimbarea feromonilor.

▪ Depistarea insectei Ips prin metoda feromonilor, prin utilizarea de curse tip barieră:

Identificarea, curățirea, vopsirea și numerotarea arborelui, fixarea curselor tip barieră, instalarea nadei feromonale, fixarea apărătorului, verificarea periodică a curselor prin numărarea, înregistrarea și distrugerea insectelor, reîmprospătarea periodică a nadelor.

d) Lucrări De Punere În Valoare:

▪ Marcarea și inventarierea arborilor în păduri de codru cu tăieri succesive, combinate și grădinărite și a produselor accidentale: La marcarea și inventarierea arborilor, procesul tehnologic cuprinde: cioplirea arborilor la cioată și la înălțimea de 1,30 m de la sol, numerotarea arborelui cu creionul forestier pe cioplaj, măsurarea diametrului arborelui la înălțimea de 1,30 m de la sol, comunicarea datelor șefului de echipă, aplicarea mărcii pe cioplajul de pe cioată, deplasarea la arborele următor.

▪ Punerea în valoare la curățiri: La marcarea și inventarierea arborilor pentru curățire, procesul tehnologic cuprinde: grifarea arborilor de extras prin curățire cu grifa și deplasarea de la un arbore la altul.

▪ Inventarierea produselor secundare provenite din rărituri prin procedeul măsurării tuturor arborilor de extras: La marcarea și inventarierea arborilor din rărituri, procesul tehnologic cuprinde : cioplirea arborilor la cioată și la înălțimea de 1,30 m de la sol, numerotarea arborelui cu creionul forestier pe cioplaj, aplicarea mărcii pe cioplajul de pe cioată, măsurarea diametrelor, comunicarea datelor șefului de echipă și deplasarea de la un arbore la altul.

e) Exploatarea Lemnului:

▪ Recoltarea masei lemnoase: reprezintă procesul tehnologic prin care se realizează fragmentarea arborilor marcați, se desfășoară integral în parchet. Fragmentarea se face astfel încât să se asigure deplasarea masei lemnoase în concordanță cu cerințele impuse de tratament, condițiile de teren și mijloacele de colectare folosite. Aceasta cuprinde următoarele faze:

➤ 1. Doborât manual-mecanic a arborilor de rășinoase și foioase cu fierăstrăul mecanic: echiparea cu materiale de protecție, întreținerea tehnică a fierăstrăului, deplasarea la arbore, curățirea terenului în jurul arborelui, îndepărtarea semintșului, crearea potecilor de refugiu și băătorirea zăpezii (după caz), alegerea direcției de doborâre, tăierea lăbărtărilor, executarea tapei, tăierea din partea opusă, scoaterea lamei din tăietură, baterea penelor, împingerea arborelui cu prăjina, retragerea și urmărirea căderii arborelui, tăierea crestei de la baza trunchiului, îndepărtarea crestei tăiate și cojirea cioatei (la rășinoase), strângerea și depozitarea uneltei, dezecuparea și depozitarea echipamentului de protecție.

➤ 2. Curățat manual-mecanic de crăci a arborilor de rășinoase și foioase doborâți cu fierăstrăul mecanic: deplasarea la arborele doborât, tăierea crăcilor la nivelul fusului și tăierea vârfului arborelui, înlăturarea crăcilor tăiate și așezarea lor pe locurile goale, lângă arbore, curățirea arborelui cu toporul de crăcile subțiri și învârtirea arborelui cu șașina.

➤ 3. Secționat manual-mecanic a arborilor de rășinoase și foioase cu fierăstrăul mecanic: deplasarea la arborele doborât, sortarea, măsurarea și însemnarea arborelui, secționarea trunchiului la locul însemnat, ajutorarea cu șașina la scoaterea lamei prinse în secțiune, scoaterea lamei din tăietură și deplasarea la altă secțiune, fixarea arborelui cu țaruși (pe locurile în pantă), degajarea arborelui în jurul secțiunii.

▪ Colectarea masei lemnoase: este procesul tehnologic prin care se asigură deplasarea pieselor de lemn, rezultate în urma recoltării, de la cioată până lângă o cale permanentă de transport - se realizează printr-o concentrare progresivă a masei lemnoase pe suprafața parchetului. În acest fel se creează condiții de mecanizare a acestui proces. Căile de colectare (drumuri de vite, drumuri de tractor, instalații cu cablu, instalații de alunecare) au caracter pasager și sunt amenajate în concordanță cu condițiile concrete de lucru. Aceasta cuprinde următoarele faze:

➤ 1. Adunatul materialului lemnos: adunat material lemnos cu atelaje, adunat material lemnos cu șașina, adunat manual cu brațele lemn subțire, adunat material lemnos cu trolii montate pe tractoare universale și articulate forestiere.

- 2. Scosul și apropiatul materialului lemnos: formarea și legarea sarcinii pentru apropiat cu tractoarele, scosul și apropiatul prin semitârâre a materialului lemnos cu tractoare universale sau articulate forestiere, dezlegarea sarcinii în platforma primară.
- 3. Curățirea parchetelor de resturi nevalorificabile: deplasarea pe toată suprafața parchetului, scurtarea cu toporul a crăcilor lungi, strângerea resturilor nevalorificabile și așezarea acestora în grămezi pe locurile stabilite.
 - Lucrări în platforma primară: reprezintă procesul prin care se pregătește masa lemnoasă colectată în vederea transportului tehnologic. Această pregătire are drept scop principal asigurarea condițiilor impuse de folosirea la capacitate a mijloacelor de transport și se desfășoară în platforma primară. Acestea constau din următoarele faze: recepția, sortarea și expedierea lemnului rotund prin măsurarea în platformele primare; stivuit manual lemn de steri în platformele primare; încărcări de produse lemnoase în mijloace de transport auto.
 - Transportul tehnologic al lemnului: masa lemnoasă este deplasată din platforma primară în centrul de sortare și preindustrializare sau la beneficiari persoane fizice sau juridice. Depalsarea se face pe căi permanente de transport (drumuri auto forestiere, drumuri publice) cu autocamioane și autoplatforme forestiere.
 - Anexele șantierului de exploatare a lemnului: sunt vagoane de muncitori amplasate în locurile aprobate de organele silvice, având caracter provizoriu, însoțite după caz de grajduri pentru animalele de muncă.

12. CARACTERISTICILE PLANULUI CE POT GENERA IMPACT CUMULATIV CU PLANURILE EXISTENTE ȘI CARE POT AFECTA ARIILE NATURALE PROTEJATE

Fondul forestier amenajat în cadrul UP II Salva este situat în zone împădurite în care singurele planuri și programe care se implementează cumulativ sunt amenajamente silvice aparținând altor proprietari privați sau Statului Român, precum și planurile de management cinegetic implementate de gestionarii fondurilor cinegetice care se suprapun sau se învecinează cu aceste păduri.

Activitățile prevăzute pentru aceste suprafețe pot genera doar în mod excepțional impact cumulat potențial negativ, în situații precum înlăturarea efectelor unor calamități naturale și acțiuni de combatere a înmulțirii în masă a dăunătorilor. Impactul negativ generat de aceste lucrări este direct proporțional cu suprafețele propuse și invers proporțional cu gradul de antropizare al acestor ecosisteme forestiere. Aceste activități se desfășoară numai cu avizul administrației ariei naturale protejate, respectiv RNP Romsilva Administrația Parcului Național Munții Rodnei.

Având în vedere că amenajamentele propuse nu contravin Codului silvic, au ca principii exploatarea durabilă a fondului forestier, activitatea îndelungată de gospodărire a codrului în zonă și compoziția-țel corespunzătoare tipului natural de habitat, implementarea planurilor nu intră în contradicție cu managementul Parcului Național Munții Rodnei.

De altfel, până la data declarării ariilor naturale protejate, suprafețele de fond forestier din amenajamentele analizate au fost supuse acțiunilor silviculturale. Habitatele forestiere existente și menționate în formularul standard sunt rezultatul acestor practici de gospodărire a fondului forestier.

Lucrările propuse prin amenajamentele silvice generează impact local asupra speciilor de plante, nevertebrate, pești, amfibieni, reptile și mamifere determinat în principal de tăierile rase, depozitarea resturilor de exploatare în declivități naturale ale terenului sau în zonele umede, traversarea cursurilor de apă cu utilajele și mijlocele de transport, bararea cursurilor de apă cu bușteni sau rumeguș. Impactul generat de lucrările silvice asupra categoriilor taxonomice menționate anterior rezultă din însumarea manifestărilor locale a efectelor potențial negative ale acestor acțiuni.

Lucrările silvice efectuate în diferite amenajamente, în parcele învecinate, pot duce la creșterea impactului potențial asupra faunei ca urmare a cumulării zgomotelor produse de echipamente și a limitării posibilităților de migrare ale unor specii către habitatele învecinate, neafectate de lucrări. Printr-o bună colaborare și comunicare cu ocoalele silvice învecinate și o planificare corespunzătoare a lucrărilor din zonele limitrofe UP II Salva, se pot evita situații de tipul celor descrise mai sus, care ar putea să ducă la o cumulare a efectelor potențial negative.

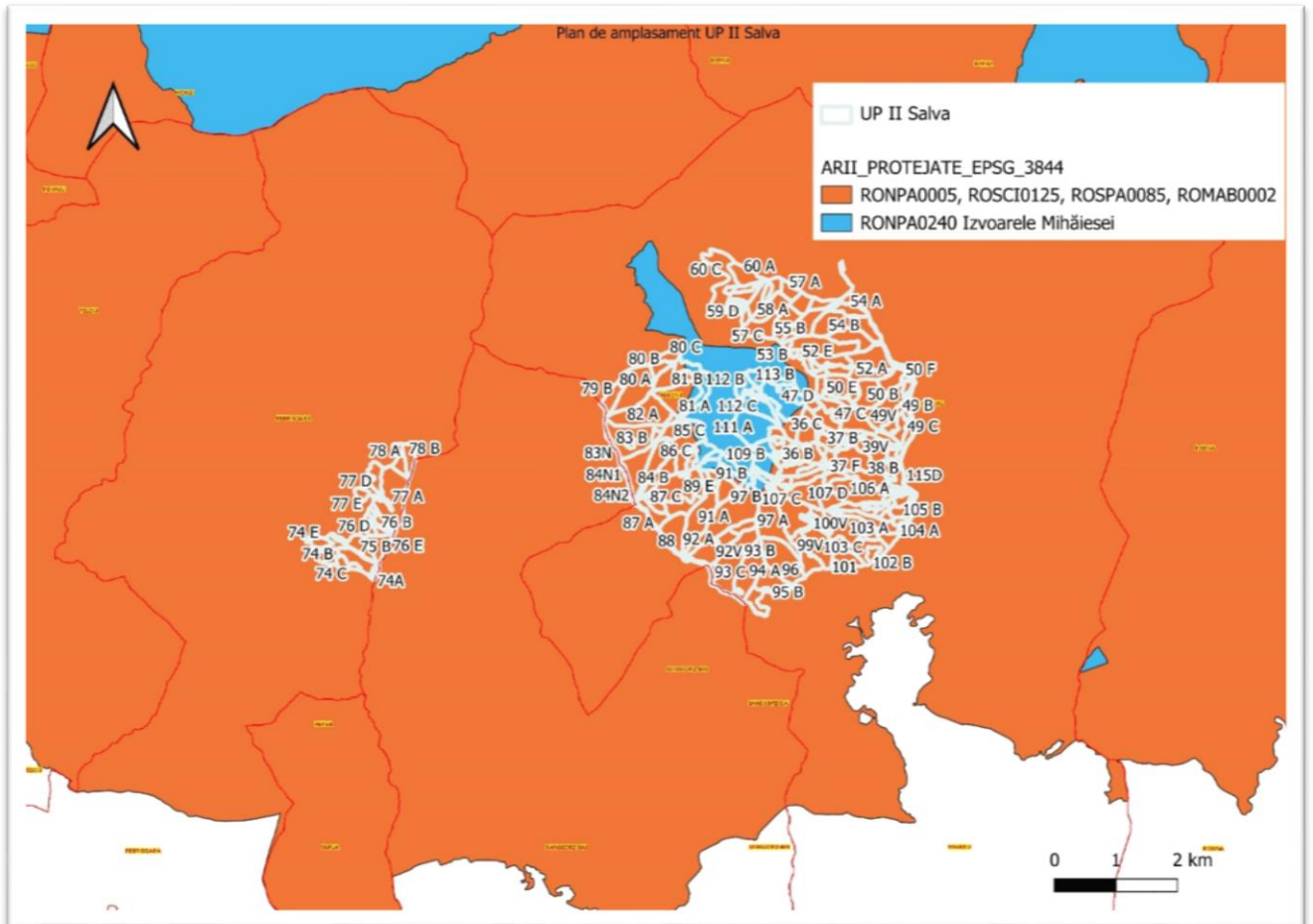
B. INFORMAȚII PRIVIND ARIILE PROTEJATE AFECTATE DE IMPLEMENTAREA AMENAJAMENTULUI SILVIC

În urma verificării amplasamentului suprafeței ce face obiectul prezentului amenajament UP II Salva, utilizând ca bază cartografică limitele în format Stereo 70 ale ariilor naturale protejate disponibile pe pagina web a Ministerului Mediului, Apelor și Pădurilor, am constatat că zona de studiu se suprapune cu următoarele arii protejate:

1. Parcul Național Munții Rodnei RONPA0005 (1798,80 ha – 100%)
2. Rezervația Biosferei Pietrosul Rodnei ROMAB0002 (1798,80 ha – 100%)
3. Situl Natura 2000 ROSCI 0125 Munții Rodnei (1798,80 ha – 100%)

4. Aria de Protecție Avifaunistică - ROSPA0085 Munții Rodnei (1798,80 ha – 100%)
5. Rezervația Naturală RONPA0240 Izvoarele Mihăieșei (171,27 ha – 9,52%)

Figură 10: Limitele ariilor naturale protejate și ale fondului forestier U.P. II Salva



1.1 INFORMAȚII PRIVIND PARCUL MUNȚII RODNEI

Parcul Național Munții Rodnei, denumit în continuare PNMR, este o arie naturală protejată declarată prin Ordinul ministrului apelor, pădurilor și mediului înconjurător nr. 7/1990 și confirmată prin Legea nr. 5/2000 privind aprobarea Planului de amenajare a teritoriului național - Secțiunea a III a - zone protejate - cu statutul de parc național, pentru conservarea biodiversității și a peisajului, protecția speciilor rare și valoroase, pentru promovarea și încurajarea turismului, conștientizarea și educarea publicului în spiritul ocrotirii naturii și a valorilor sale, modificată prin Ordonanța de urgență a Guvernului nr. 49/2016.

Parcul Național Munții Rodnei face parte din categoria parcurilor naționale, care au ca scop „protecția și conservarea unor eșantioane reprezentative pentru spațiul biogeografic național, cuprinzând elemente naturale cu valoare deosebită sub aspect fizico-geografic, floristic, faunistic, hidrologic, geologic, paleontologic, speologic, pedologic sau de altă natură, oferind posibilitatea vizitării în scopuri științifice, educative, recreative și turistice”.

Conform Legii nr. 5/2000 suprafața Parcului Național Munții Rodnei este de 46.399 ha. În Sistemul de Informare Geografic – GIS, suprafața actuală a Parcului Național Munții Rodnei este de Planul de management al Parcului Național Munții Rodnei, al ROSCI0125 Munții Rodnei, al ROSPA0085 Munții Rodnei și al celorlate categorii de arii naturale protejate de interes național incluse 18 47.202 ha. Se întinde pe raza județelor B.N. cu o suprafață de 37.504 ha și Maramureș cu o suprafață de 9.698 ha.

Localizarea: Parcul Național Munții Rodnei este cel mai mare parc național din Carpații Orientali, situat în partea nordică a lanțului Carpatic, suprapunându-se peste cea mai mare parte a ariei Munților Rodnei. Din punct de vedere geografic se întinde între 47°25'54" - 47°37'28" latitudine nordică și 24°31'30" - 25°01'30" longitudine estică.

Parcul Național Munții Rodnei se suprapune integral peste situl de importanță comunitară ROSCI0125 Munții Rodnei și peste aria de protecție specială avifaunistică ROSPA0085 Munții Rodnei.

Rezervații naturale aflate pe teritoriul PNMR

Conform Ordonanței de urgență a guvernului nr. 49/2016 pentru modificarea Legii nr. 5/2000 privind aprobarea Planului de amenajare a teritoriului – Secțiunea a III-a – Zone protejate, în prezent, PNMR include următoarele arii naturale protejate, în corespondență cu Anexa nr. 1 la Planul de management - Harta ariilor naturale protejate din Parcul Național Munții Rodnei:

1. RONPA0226 - Poiana cu narcise de pe masivul Saca, Județul B.N., UAT Rodna;
2. RONPA0236 - Peștera din Valea Cobășelului, Județul B.N., UAT Șanț;
3. RONPA0240 - Izvoarele Mihăiesei, Județul B.N., UAT Maieru;
4. RONPA0242 - Ineu Lala, Județul B.N., UAT Șanț;
5. RONPA0579 - Izvorul Bătrâna, Județul Maramureș, UAT Săcel;
6. RONPA0580 - Pietrosul Mare, Județul Maramureș, UAT Borșa, Moisei;
7. RONPA0599 - Peștera și izbulul Izvorul Albastru al Izei, Județul Maramureș, UAT Săcel;
8. RONPA0606 - Piatra Rea, Județul Maramureș, UAT Borșa.
9. ROSCI0125 Munții Rodnei; Planul de management al Parcului Național Munții Rodnei, al ROSCI0125 Munții Rodnei, al ROSPA0085 Munții Rodnei și al celorlate categorii de arii naturale protejate de interes național incluse 7 Județul B.N., UAT Șanț: Maieru, Parva, Rebrîșoara, Rodna, Romuli, Sângeorz-Băi, Telciu; Județul Maramureș, UAT Borșa: Moisei, Săcel.
10. ROSPA0085 Munții Rodnei; Județul B.N., UAT: Șanț, Maieru, Parva, Rebrîșoara, Rodna, Romuli, Sângeorz-Băi, Telciu; Județul Maramureș, UAT Borșa: Moisei, Săcel; Județul Suceava, UAT: Coșna.
11. ROMAB0002 Pietrosul Rodnei. Județul B.N., UAT: Șanț, Maieru, Parva, Rebrîșoara, Rodna, Romuli, SângeorzBăi, Telciu; Județul Maramureș, UAT: Borșa, Moisei, Săcel.

1.2. INFORMAȚII PRIVIND REZERVAȚIA BIOSFEREI PIETROSUL RODNEI

Preocupările privind protejarea naturii, a florei și faunei sălbatice au existat încă din perioada interbelică, și au culminat în anul 1932, când 183 hectare de gol alpin din zona Pietrosu Mare - județul Maramureș - au fost declarate rezervație naturală, rămasă în istorie ca prima rezervație de acest fel din România. Datorită importanței și frumuseții particulare a cununei de pădure din jurul acesteia, în anul 1962 rezervația s-a extins la 2700 ha, iar în anul 1977 aceasta a ajuns la 3300 ha. Momentul de referință în evoluția acestei arii protejate o constituie atribuirea statutului cel mai important, respectiv declararea acestei suprafețe de 3300 ha ca Rezervație a Biosferei la Paris, în anul 1979, de către Organizația Națiunilor Unite pentru Educație, Știință și Cultură – Programul Omul și Biosfera - MAB-UNESCO.

Rezervația Biosferei Pietrosul Rodnei face parte din masivul muntos al Munților Rodnei, unitate geografică - orografică de seamă, situată în partea nordică a Carpaților Orientali. Datorită întinderii și altitudinii sale, domină asupra Depresiunii Maramureșului spre nord și cea a Salvaului spre sud. (sursa: http://www.icassv.ro/life_pietrosu/distributie.pdf).



Vârful Pietrosul Rodnei

1.3. INFORMAȚII PRIVIND SITUL DE IMPORTANȚĂ COMUNITARĂ – ROSCI0125 MUNȚII RODNEI

1.3.1. Suprafața sitului

Situl de importanță comunitară ROSCI0125 Munții Rodnei se suprapune peste Parcul Național Munții Rodnei, iar în partea estică depășește limitele, cuprinzând și Căldarea Gagi. Conform Ordonanței de urgență a Guvernului nr. 49/2016, în GIS suprafața actuală a ROSCI0125 Munții Rodnei este de 47.939 ha. Se întinde pe raza județelor B.N. cu suprafața de 38.241 ha și Maramureș cu suprafața de 9.698 ha.

1.3.2. Regiunea biogeografică

Aria protejată menționată este situată în regiunea biogeografică alpină (100%).

1.3.3. Tipuri de habitate în situl de importanță comunitară – ROSCI0125 Munții Rodnei

Tipurile de habitate prezente în situl - **ROSCI0125 Munții Rodnei** sunt prezentate în tabelul următor, așa cum prezentate planul de management al PNMR.

Tabel 27: Tipurile de habitate prezente în situl - ROSCI0125 Munții Rodnei

Tipuri de habitate						Evaluare			
Cod	PF	NP	Acoperire (Ha)	Pesteri (nr.)	Calit.date	AIBICID Rep.	AIBIC Supr. rel. Status conserv. Eval. globala		
3220			479		Buna	B	C	B	B
3230			479		Buna	C	C	C	C
3240			479		Buna	A	C	A	B
4060			2396		Buna	A	B	A	A
4070	X		958		Buna	A	A	A	A
4080			100		Buna	A	B	B	B
6150			23		Buna	B	B	A	A
6170			47		Buna	B	C	B	B
6230	X		4		Buna	B	B	B	B
6430			479		Buna	B	C	B	B
6520			4793		Buna	A	B	A	A
7110	X		1		Buna	B	C	B	B
7140			47		Buna	C	C	B	B
7220	X		1		Buna	C	B	C	B
7230			4		Buna	C	C	B	B
7240	X		10		Buna	B	B	B	B
8110			239		Buna	A	A	B	B
8120			4		Buna	B	C	B	B
8210			0		Buna	C	C	B	B
8220			47		Buna	B	B	B	B
8310			95		Buna	C	C	B	B
9110			1917		Buna	B	C	B	B
91E0	X		479		Buna	A	B	A	B
91V0			4793		Buna	B	C	B	B
9410			9587		Buna	A	B	B	B
9420			479		Buna	B	B	B	B

Notă:

În tabel, semnificația abrevierilor din coloane este următoarea:

A. *Reprezentativitatea:* gradul de reprezentativitate a tipului de habitat în cadrul sitului

Gradul de reprezentativitate exprimă măsura pentru cât de „tipic” este un habitat, folosindu-se următorul sistem de ierarhizare:

A: reprezentativitate excelentă, B: reprezentativitate bună
C: reprezentativitate semnificativă D: prezență nesemnificativă

B. *Suprafața Relativă:* suprafața sitului acoperit de habitatul natural raportat la suprafața totală acoperită de acel tip de habitat natural în cadrul teritoriului național

Acest criteriu se exprimă ca un procentaj „p” ce corespunde următoarelor situații:

A: $100 \geq p > 15\%$, B: $15 \geq p > 2\%$, C: $2 \geq p > 0\%$.

C. *Stadiul De Conservare:* gradul de conservare al structurilor și funcțiile tipului de habitat natural în cauză, precum și posibilitățile de refacere/reconstrucție

Sistem de ierarhizare:

A: conservare excelentă, B: conservare bună, C: conservare medie sau redusă

D. *Evaluare Globală:* evaluarea globală a valorii sitului din punct de vedere al conservării tipului de habitat natural respectiv

Sistemul de ierarhizare fiind următorul:

A: valoare excelentă, B: valoare bună, C: valoare considerabilă.

1.3.4. Speciile existente în sit care pot fi afectate prin implementarea planului

În tabelul de mai jos sunt prezentate speciile existente în Situl Natura 2000 - ROSCI0125 Munții Rodnei, specii menționate în articolul 4 din Directiva 2009/147/CE și enumerate în Anexa II a Directivei Consiliului 92/43/CEE.

Tabel 28: Specii existente în Situl Natura 2000 – ROSCI0125 Munții Rodnei, prevăzute la articolul 4 din Directiva 2009/147/CE, specii enumerate în Anexa II la Directiva 92/43/CEE și evaluarea sitului în ceea ce privește

Specie		Populație							Sit					
Grup	Cod	Denumire științifică	S	NP	Tip	Marime		Unit. masura	Categ. CIRIVIP	Calit. date	AIBICID			
						Min.	Max.				Pop.	Conserv.	Izolare	Global
M	1308	Barbastella barbastellus(Liliacul-cârn)			P	50	500	i	P	G	C	B	C	B
M	1352*	Canis lupus(Lup)			P	40	50	i	P	G	C	A	C	B
M	1355	Lutra lutra			P	50	100	i	P	G	C	B	C	C
M	1361	Lynx lynx(Râs)			P	30	40	i	P	G	C	B	C	B
M	2612	Microtus tatricus			P	100	1000	i	P	G	A	C	A	C
M	1323	Myotis bechsteinii(Liliacul-cu-urechilate)			P	50	500	i	P	G	C	B	C	B
M	1307	Myotis blythii()			P	500	1000	i	P	G	C	C	C	C
M	1324	Myotis myotis()			P	500	1000	i	P	G	C	B	C	B
M	1305	Rhinolophus euryale			P	100	500	i	P	G	C	B	C	C
M	1304	Rhinolophus ferrumequinum()			P	50	500	i	P	G	C	B	C	B
M	1303	Rhinolophus hipposideros()			P	50	500	i	P	G	C	B	C	B
M	1354*	Ursus arctos(Urs)			P	40	50	i	P	G	C	B	C	B
A	1193	Bombina variegata			P	5000	10000	i	P	G	C	A	C	A
A	1166	Triturus cristatus			P	50	100	i	P	G	C	B	C	B
A	2001	Triturus montandoni(Triton carpatic)			P	500	1000	i	P	G	C	B	C	B
F	5264	Barbus carpathicus()			P	50	100	i	P	M	C	B	C	C
F	6965	Cottus gobio all others()			P	500	1000	i	P	G	C	B	C	B
F	4123	Eudontomyzon danfordi(Chiscar)			P	500	1000	i	P	G	C	C	A	C
F	6147	Telestes souffia()			P	5	50	i	P	G	C	C	A	C
I	4012	Carabus hampei			P	100	1000	i	P	G	A	B	B	B
I	4014	Carabus variolosus			P	500	5000	i	P	G	B	B	C	B
I	4015	Carabus zawadzki()			P	100	1000	i	P	G	A	B	B	B
I	4057	Chilostoma banaticum			P	50	100	i	P	G	C	C	B	B
I	4046	Cordulegaster heros			P	100	500	i	P	G	A	B	A	B
I	1086	Cucujus cinnaberinus			P	1000	5000	i	P	G	B	B	C	B
I	6199*	Euplagia quadripunctaria()			P	500	1000	i	P	G	B	B	C	B
I	1083	Lucanus cervus			P	100	500	i	P	G	C	B	C	B
I	4054	Pholidoptera transsylvanica			P	5000	10000	i	P	G	A	B	A	B
I	4024*	Pseudogaurotina excellens			P	1000	5000	i	P	G	B	B	C	B
I	1087*	Rosalia alpina			P	1000	5000	i	P	G	C	C	C	C
P	1386	Buxbaumia viridis			P	50	100	i	P	G	C	C	C	B
P	4070*	Campanula serrata			P	500	2000	i	P	G	C	B	C	B
P	1381	Dicranum viride			P	50	100	i	P	G	B	B	B	B
P	6216	Hamatocaulis vernicosus()			P	50	100	i	P	G	B	B	C	B
P	1758	Ligularia sibirica			P	50	100	i	P	G	C	B	C	B
P	4122	Poa granitica subsp. disparilis()			P	50	1000	i	P	G	A	A	A	A
P	4116	Tozzia carpathica			P	1000	5000	i	P	G	B	A	C	A

Notă:

În tabel, semnificația abrevierilor este următoarea:

A. Populație: mărimea și densitatea populației speciei prezente din sit în raport cu populațiile prezente pe teritoriul național

Acest criteriu se exprimă ca un procentaj „p” ce corespunde următoarelor situații:

A: $100 \geq p > 15\%$, B: $15 \geq p > 2\%$, C: $2 \geq p > 0\%$, D: populație ne semnificativă

B. Conservare: gradul de conservare a trăsăturilor habitatului care sunt importante pentru speciile respective și posibilitățile de refacere

Sistem de ierarhizare:

A: conservare excelentă, B: conservare bună, C: conservare medie sau redusă

C. Izolare: gradul de izolare a populației prezente în sit față de aria de răspândire normală a speciei

Este folosită următoarea clasificare:

A: populație (aproape) izolată,

B: populație ne-izolată, dar la limita ariei de distribuție,

C: populație ne-izolată cu o arie de răspândire extinsă

D. Global: evaluarea globală a valorii sitului pentru conservarea speciei respective

Sistemul de ierarhizare fiind următorul:

A: valoare excelentă, B: valoare bună, C: valoare considerabilă.

1.3.5. Alte specii importante de floră și faună din situl de importanță comunitară – ROSCI0125 Munții Rodnei

În situl de importanță comunitară - **ROSCI0125 Munții Rodnei** sunt prezente și alte specii importante, acestea fiind înscrise în tabelul 29. Tabelul conține și date privind populația acestora din sit, precum și motivul pentru care s-a inclus în listă fiecare specie, respectiv:

Tabel 29: Alte specii importante de floră și faună din situl de importanță comunitară - ROSCI0125 Munții Rodnei

Grup	Cod	Specii Denumire științifică	S	NP	Populație			Motivație								
					Mărime		Unit. măsură	Categ. CIRIVIP	Anexa		Alte categorii					
					Min.	Max.			IV	V	A	B	C	D		
		Centaurea pinnatifida ssp. pinnatifida						R								X
		Larix decidua ssp. carpatica						R								X
		Onobrychis montana ssp. transilvanica						R								X
		Plantago atrata ssp. carpatica						R								X
		Poa laxa ssp. pruinosa						R								X
		Salix retusa ssp. kitaibeliana						R								X
		Scabiosa lucida ssp. barbata						R								X
		Sesleria rigida ssp. haynaldiana						R								X
M		Apodemus flavicollis						C								X
M		Arvicola terrestris						C								X
M	2644	Capreolus capreolus(Căprior)						P							X	
M	2645	Cervus elaphus(Cerb-nobil)						C							X	
M		Chionomys nivalis						C								X
M		Clethrionomys glareolus						C								X
M	1363	Felis silvestris(Pisica salbatica)						R	X					X		
M		Marmota marmota marmota						C								X
M	2630	Martes foina						C						X		
M	1357	Martes martes(Jderul-de-copac)						C		X				X		
M		Microtus agrestis						C								X
M		Microtus arvalis						C								X
M	2634	Mustela nivalis(Nevăstuică)						C							X	
M	1369	Rupicapra rupicapra						C		X				X		
M	2607	Sciurus vulgaris						C						X		
M	1343	Sicista betulina						C	X					X		
M		Sus scrofa(Mistreț)						C								X
M		Talpa europaea						C								X
M		Vulpes vulpes(Vulpe)						C								X
A	2432	Anguis fragilis						C							X	
A	2361	Bufo bufo						R							X	
A	1283	Coronella austriaca						P	X					X		
A	1281	Elaphe longissima						P	X					X		
A	1203	Hyla arborea						C	X					X		
A	1261	Lacerta agilis						C	X					X		
A	2469	Natrix natrix						R						X		
A	1256	Podarcis muralis						C	X					X		
A	1209	Rana dalmatina						C	X					X		
A	1213	Rana temporaria()						C		X				X		
A	2351	Salamandra salamandra						C						X		
A	2353	Triturus alpestris						R						X		
A	2357	Triturus vulgaris()						P						X		
A	2473	Vipera berus						C						X		
A		Zootoca vivipara						C								X
I		Allolobophora carpathica						P								X
I		Clinopodes rodnaensis						P								X
I		Erebia pharte						P								X
I	1069	Erebia sudetica						P	X					X		

Specii					Populație			Motivație							
Grup	Cod	Denumire științifică	S	NP	Mărime		Unit. măsură	Categ. CIRIVIP	Anexa		Alte categorii				
					Min.	Max.			IV	V	A	B	C	D	
I		Lithobius punctulatus						P							X
I		Miramella ebneri						C							X
I		Psodos quadrifaria						P							X
I		Tetracanthella transylvanica						P							X
P		Achillea oxyloba ssp. schurii						R							X
P		Aconitum lycoctonum ssp. moldavicum						P							X
P		Aconitum toxicum						P							X
P		Allium schoenoprasum ssp. sibiricum						R							X
P		Alopecurus pratensis ssp. laquriformis						R							X
P		Anacamptis pyramidalis						R						X	
P		Androsace chamaejasme						R							X
P		Androsace obtusifolia						R							X
P		Angelica archangelica						V							X
P		Anthemis tinctoria ssp. fussii						R							X
P	1762	Arnica montana(Arnică)						C		X				X	
P		Asplenium cuneifolium						V							X
P		Bartsia alpina						R							X
P	2056	Botrychium multifidum						R						X	
P		Campanula patula ssp. abietina						C							X
P		Cardamine pratensis ssp. rivularis						P							X
P		Carex chordorrhiza						R							X
P		Carex curta						C							X
P		Carex dacica						C							X
P		Carex echinata						C							X
P		Carex lepidocarpa						C							X
P		Carex limosa						R							X
P		Carex pauciflora						R							X
P		Carex pediformis						R							X
P		Carex rostrata						C							X
P		Centaurea kotschyana						R							X
P		Cerastium alpinum						R							X
P		Cerastium transsilvanicum						R							X
P		Chrysosplenium alpinum						P							X
P		Dactylorhiza cordigera						R						X	
P		Dactylorhiza cordigera ssp. sicularum						R						X	
P		Dianthus glacialis ssp. gelidus						V							X
P		Dianthus spiculifolius						R							X
P		Dianthus tenuifolius						R							X
P		Drosera rotundifolia						R							X
P		Empetrum nigrum						R							X
P		Epilobium nutans						P							X
P		Eriophorum scheuchzeri						C							X
P		Festuca nitida ssp. flaccida						R							X
P		Festuca pachyphylla						V							X

Specii					Populatie			Motivatii						
Grup	Cod	Denumire științifică	S	NP	Mărime		Unit. măsură	Categ. CIRIVIP	Anexa		Alte categorii			
					Min.	Max.			IV	V	A	B	C	D
P		Festuca versicolor ssp. dominii						V						X
P	1866	Galanthus nivalis						R		X			X	
P	1657	Gentiana lutea						V		X			X	
P		Heracleum carpathicum						R						X
P		Heracleum palmatum						V						X
P		Hesperis nivea						R						X
P		Hesperis oblongifolia						R						X
P		Juncus castaneus						V						X
P		Juncus triglumis						R						X
P		Kobresia simpliciuscula						V						X
P		Leontopodium alpinum						R						X
P		Ligusticum mutellina						C						X
P		Linum perenne ssp. extraaxillare						R						X
P		Luzula sudetica						P						X
P		Lychnis nivalis						V						X
P	1413	Lycopodium spp.()						C		X			X	
P		Menyanthes trifoliata						R						X
P		Nardus stricta						C						X
P		Nigritella nigra ssp. rubra						R					X	
P		Orchis coriophora ssp. coriophora						R					X	
P		Orchis laxiflora ssp. elegans						R					X	
P		Orchis mascula ssp. signifera						V					X	
P		Orchis militaris						R					X	
P		Orchis morio ssp. morio						R					X	
P		Orchis ustulata						R					X	
P		Papaver alpinum ssp. corona-sancti-stephani						V						X
P		Parnassia palustris						P						X
P		Pinguicula alpina						R						X
P		Pinguicula vulgaris del						R						X
P		Pinus mugo						P						X
P	4122	Poa granitica subsp. disparilis()						R	X				X	
P		Poa rehmannii						R						X
P		Potentilla palustris						R						X
P		Primula elatior ssp. leucophylla						C						X
P		Primula minima						R						X
P		Pyrola rotundifolia						R						X
P		Ranunculus glacialis						V						X
P		Ranunculus thora						V						X
P		Salix bicolor						V						X
P		Salix hastata						R						X
P		Saxifraga carpathica						R						X
P		Saxifraga stellaris ssp. stellaris						P						X
P		Selaginella selaginoides						R						X
P		Sempervivum montanum						R						X
P		Senecio incanus ssp. carniolicus						R						X

Specii					Populatie			Motivatii						
Grup	Cod	Denumire științifică	S	NP	Mărime		Unit. măsură	Categ. CIRIVIP	Anexa		Alte categorii			
					Min.	Max.			IV	V	A	B	C	D
P		Silene acaulis						R						X
P		Silene pusilla						P						X
P		Soldanella hungarica ssp. hungarica						C						X
P		Swertia perennis						R						X
P		Thymus bihoriensis						R						X
P		Thymus comosus						R						X
P		Traunsteineria globosa						R					X	
P		Trisetum macrotrichum						R						X
P		Trollius europaeus						P						X
P		Valeriana dioica ssp. simplicifolia						P						X

Notă:

În tabel, semnificația abrevierilor din coloana Grup este următoarea:

M: mamifere; A: amfibieni; R: reptile; F: pești; I: nevertebrate; P: plante

Caracteristici generale ale sitului:

Cod	Clase habitate	Acoperire (%)
N08	Tufişuri, tufărişuri	12.75
N09	Pajişti naturale, stepe	22.03
N14	Pășuni	0.48
N16	Păduri de foioase	0.79
N17	Păduri de conifere	43.39
N19	Păduri de amestec	14.98
N22	Stâncării, zone sărace în vegetație	1.35
N26	Habitatate de păduri (păduri în tranziție)	4.11
Total acoperire		99.88

Amenințări, presiuni sau activități cu impact asupra sitului:

Cele mai importante impacte și activități cu efect mediu/mic supra sitului:

Impacte Negative				
Intens.	Cod	Amenințări și presiuni	Poluare (Cod)	În sit/ în afară
H	B	Silvicultura	N	I
H	F 03.0 2	Luare / prelevare de fauna(terestra)	N	I
H	F 03.0 2.03	Capcane, otravire, braconaj	N	O
H	L04	Avalanse	N	O

Impacte Pozitive				
Intens.	Cod	Activități, management	Poluare	În sit/ în afară

Cele mai importante impacte și activități cu efect mediu/mic asupra sitului

Impacte Negative				
Intens.	Cod	Amenințări și presiuni	Poluare (Cod)	În sit/ în afară
M	A04	Pasunatul	N	I
M	B 02.04	Indepartarea arborilor uscati sau in curs de uscare	N	I
M	C 01.01 .01	Cariere de nisip si pietris	N	I
M	F 03.01	Vanatoare	N	O
M	F04	Luare/prelevare de plante terestre, in general	N	I

Impacte Pozitive				
Intens.	Cod	Activități, management	Poluare	În sit/ în afară

1.4. INFORMAȚII PRIVIND ARIA DE PROTECȚIE SPECIALĂ AVIFAUNISTICĂ – ROSPA0085 MUNȚII RODNEI

1.4.1. Suprafața ariei protejate

Situl Natura 2000 ROSPA0085 Munții Rodnei a fost declarat ca arie de protecție specială avifaunistică prin Hotărârea Guvernului nr. 1284/2007 privind declararea ariilor de protecție specială avifaunistică ca parte integrantă a rețelei ecologice europene Natura 2000 în România.

Aria de protecție specială avifaunistică ROSPA0085 Munții Rodnei a fost declarată cu scopul de a asigura o stare de conservare favorabilă pentru speciile și habitatele păsărilor specifice pădurilor de amestec și de molid pur.

Situl Natura 2000 ROSPA0085 Munții Rodnei are o suprafață totală de 54819 ha conform formularului standard natura 2000(http://www.mmediu.ro/app/webroot/uploads/files/2017-08-29_Fromulare_SPA_11.08.2017%281%29.pdf).

1.4.2. Regiunea biogeografică

Aria protejată menționată este situată în regiunea biogeografică alpină (100%), care este prezentă de-a lungul Europei, începând din Pirinei și Alpi până în Carpați. În România, această regiune biogeografică cuprinde atât vârfurile Carpatice cât și pădurile de conifere și pădurile mixte din Carpați, cât și depresiunile intramontane și dealurile mai înalte de-a lungul lanțului muntos. Climatul mai rece și mai umed, iernile lungi, verile scurte, sunt condiții la care s-au adaptat plante și animale dintre care amintim: capra neagră, ursul, râsul, lupul și altele. Diverși munți adăpostesc specii endemice și relictare, atât pe creste calcaroase sau metamorfice, cât și în habitatele de pajiști și pășuni din acești munți.

1.4.3. Speciile de păsări din aria de protecție specială avifaunistică - ROSPA0085 Munții Rodnei

Speciile de păsări din aria de protecție specială avifaunistică - ROSPA0085 Munții Rodnei sunt prezentate în tabelul următor, conform Formularului Standard Natura 2000(http://www.mmediu.ro/app/webroot/uploads/files/2017-08-29_Fromulare_SPA_11.08.2017%281%29.pdf).

Tabel 30: Specii existente în Situl Natura 2000 – ROSPA0085 Munții Rodnei, prevăzute la articolul 4 din Directiva 2009/147/CE, specii enumerate în Anexa II la Directiva 92/43/CEE și evaluarea sitului în ceea ce privește

Specie					Populație					Sit				
Grup	Cod	Denumire științifică	S	NP	Tip	Marime		Unit. masura	Categ. CIRIVIP	Calit. date	AIBIC			
						Min.	Max.				Pop.	Conserv.	Izolare	Global
B	A223	Aegolius funereus			P	120	150	p	C		C	B	C	B
B	A091	Aquila chrysaetos			P	2	3	p	R		B	A	C	B
B	A104	Bonasa bonasia			P	220	280	p	C		B	B	C	B
B	A224	Caprimulgus europaeus			R	30	40	p	R		C	C	C	C
B	A139	Charadrius morinellus			R		2	p	R		A	B	A	C
B	A030	Ciconia nigra			R	1	3	p	R		C	C	C	C
B	A239	Dendrocopos leucotos			P	40	60	p	R		C	B	C	C
B	A236	Dryocopus martius			P	70	90	p	C		C	B	C	B
B	A321	Ficedula albicollis			R	2500	3000	p	C		C	B	C	B
B	A320	Ficedula parva			R	300	400	p	R		D			
B	A217	Glaucidium passerinum			P	35	50	p	C		C	B	C	B
B	A338	Lanius collurio			R	200	300	p	R		D			
B	A072	Pernis apivorus			R	10	20	p	R		C	C	C	C
B	A241	Picoides tridactylus			P	150	180	p	C		C	B	C	B
B	A220	Strix uralensis			P	35	45	p	C		C	B	C	B
B	A108	Tetrao urogallus			P	180	200	i	V		B	B	C	B

Notă:

În tabel, semnificația abrevierilor din coloane este următoarea:

A. Populație: mărimea și densitatea populației speciei prezente în sit în raport cu populațiile prezente pe teritoriul național

Acest criteriu se exprimă ca un procentaj „p” ce corespunde următoarelor situații:

A: $100 \geq p > 15\%$, B: $15 \geq p > 2\%$, C: $2 \geq p > 0\%$, D: populație ne semnificativă

B. Conservare: gradul de conservare a trăsăturilor habitatului care sunt importante pentru speciile respective și posibilitățile de refacere

Sistem de ierarhizare:

A: conservare excelentă, B: conservare bună, C: conservare medie sau redusă

C. Izolare: gradul de izolare a populației prezente în sit față de aria de răspândire normală a speciei

Este folosită următoarea clasificare:

A: populație (aproape) izolată,

B: populație ne-izolată, dar la limita ariei de distribuție,

C: populație ne-izolată cu o arie de răspândire extinsă

D. Global: evaluarea globală a valorii sitului pentru conservarea speciei respective

Sistemul de ierarhizare fiind următorul:

A: valoare excelentă, B: valoare bună, C: valoare considerabilă.

Caracteristici generale ale sitului:

Cod	Clase habitate	Acoperire (%)
N08	Tufișuri, tufărișuri	11.56
N09	Pajiști naturale, stepe	21.35
N14	Pășuni	0.60
N15	Alte terenuri arabile	0.23
N16	Păduri de foioase	0.69
N17	Păduri de conifere	44.96
N19	Păduri de amestec	15.39
N22	Stâncării, zone sărace în vegetație	1.18
N26	Habitat de păduri (păduri în tranziție)	4.02
Total acoperire		99.98

Calitate și importanță

Nu sunt informații disponibile în formularul standard.

Amenințări, presiuni sau activități cu impact asupra sitului:

Cele mai importante impacte și activități cu efect mare asupra sitului

Impacte Negative				
Intens.	Cod	Amenințări și presiuni	Poluare (Cod)	În sit/ în afară

Impacte Pozitive				
Intens.	Cod	Activități, management	Poluare	În sit/ în afară

Cele mai importante impacte și activități cu efect mediu/mic asupra sitului

Impacte Negative				
Intens.	Cod	Amenințări și presiuni	Poluare (Cod)	În sit/ în afară

Impacte Pozitive				
Intens.	Cod	Activități, management	Poluare	În sit/ în afară

Sistemul de ierarhizare fiind următorul:

A: valoare excelentă, B: valoare bună, C: valoare considerabilă.

1.5. INFORMAȚII PRIVIND REZERVAȚIA NATURALĂ RONPA0240 IZVOARELE MIHĂIESEI

Izvoarele Mihăiesei este o arie protejată de interes național ce corespunde categoriei a IV-a IUCN (rezervație naturală de tip mixt), situată în județul Bistrița-Năsăud, pe teritoriul administrativ al comunei Maieru, satul Anieș.

Aria naturală se află în extremitatea central-nordică a județului Bistrița-Năsăud (la poalele sudice ale Munților Rodnei), în partea nordică a satului Maieru, în apropierea drumului național DN17D, care leagă orașul Beclean de satul Cârlibaba, Suceava.

Rezervația naturală inclusă în Parcul Național Munții Rodnei, a fost declarată arie protejată prin Legea Nr. 5 din 6 martie 2000 publicată în Monitorul Oficial al României Nr. 152 din 12 aprilie 2000 (privind aprobarea planului de amenajare a teritoriului național - Secțiunea a III-a - arii protejate) și se întinde pe o suprafață de 50 de hectare conform legii 5, iar conform hărții gis a ariilor naturale protejate publicată pe situl Ministerului Mediului (<http://www.mmediu.ro/articol/date-gis/434>), rezervația are suprafața de 415,72 ha.


Aria protejată aflată pe versantul sudic al Munților Rodnei, în zona de obârșie a pârâului Mihăiasa, reprezintă o zonă constituită din roci cristaline (Masivul Mihăiasa - 1.804 m, Stâncă Iedului, Bujdeie), acoperită parțial cu pădure de molid (Picea abies), pâlcuri de mestecăn (Betula), poieni și fânețe. Rezervația găzduiește și asigură condiții de cuibărire pentru cocoșul de mestecăn (*Lyrurus tetrix*), o specie de pasăre care face parte din familia fazanilor (Phasianidae).

Pentru ua-urile 81 A%, 81 C%, 82 B%, 85 B%, 85 C%, 86 B%, 89 B%, 89 C, 90 B, 90 C%, 91 A%, 91 B%, 97 B%, 97 C, 107 B%, 108 B%, 109 B%, 110 B%, 111 A, 111 B%, 112 A, 112 B, 112 C, 112 D, 113 A%, 113 B, 113 C%, care fac parte din rezervația Izvoarele Mihăiesei RONPA0240, conform zonării interne a PNMR, aprobată prin OM nr. 307/2019 sunt în zona de conservare durabilă și se regăsește tipul de habitat de interes comunitar Păduri acidofile de Picea abies din regiunea montană – Vaccinio-Piceetea cod 9410 unde sunt prevăzute următoarele măsuri de conservare conform planului de management:

- menținerea arborilor bătrâni, circa 6/ha (vârsta 150-160 ani);
- aplicarea unui management silvic bazat pe promovarea regenerărilor naturale și a unei structuri a arboretelor care să mențină habitatul, atât ca structură și funcții cât și ca suprafață;

Controlul și restricționarea totală a deplasării vehiculelor cu motor în afara drumurilor special amenajate;

Interzicerea traversării cursurilor de apă și oprirea în vecinătatea acestora a autovehiculelor care prezintă scurgeri de carburanți/uleiuri.



Atracții turistice din această zonă

Biserica ortodoxă „Sfânta Cuvioasă Paraschieva”, construită în anul 1817, declarată monument istoric, numită și Biserica din Deal, Statuia Lupa Capitolina din Maieru, monument istoric.

Izvoarele minerale din Anieș, sat aparținător de comuna Maieru, Peștera Cobășel și Muzeul Cuibul Visurilor, care deține peste 6.000 de piese. Gospodăriile sătenilor pot fi considerate obiective turistice deoarece păstrează stilul autentic rural, fiind decorate cu piese de mobilier făcute manual, iar pereții acoperiți cu tradiționalele ștergare și țesături făcute de femeile satului.

Trasee turistice marcate

În rezervație sunt câteva trasee marcate, ca Anieș-Valea Anieșului-Șaua Gărgălăului, marcat cu cruce albastră, și Între Izvoare - Izvorul Mare-Tarnița Bârsanului, marcat cu bandă galbenă.

2. DATE DESPRE PREZENȚA, LOCALIZAREA, POPULAȚIA ȘI ECOLOGIA SPECIILOR/HABITATELOR DE INTERES COMUNITAR PREZENTE PE SUPRAFAȚA AMENAJAMENTULUI SILVIC

Amenajamentul silvic ce face obiectul acestui studiu se suprapune cu Parcul Național Munții Rodnei (RONPA 0005), Rezervația Biosferei Pietrosul Rodnei (ROMAB 0002) și cu siturile Natura 2000 ROSCI 0125 Munții Rodnei, ROSPA 0085 Munții Rodnei și cu Rezervația Naturală RONPA0240 Izvoarele Mihăiesei, după cum urmează:

Tabel 31: Situația supunerii Amenajamentului Silvic cu ariile naturale protejate

U.A. - urile ce se suprapun cu arii protejate			Suprafata	
Nume	Categoria	u.a.	ha	% din total UP
<i>RONPA0005 Parcul Național Munții Rodnei</i>	II IUCN parc național	36 A,B,C,D, 37A,B,C,D,E,F,G,H, 38A,B, 39A,B,V, 47A,B,C,D,E, 48A,B,C,D, 49A,B,C,D,V, 50A,B,C,D,E,F, 51A, B,C, 52A,B,C,D,E, 53A,B,C, 54A,B, 55A,B,C, 56A,B, 57A,B,C,D,E, 58A,B, 59A,B,C,D, 60A,B,C, 74A,B,C,D,E,F,G, A, 75A,B, 76A,B,C,D,E,F,G, 77A,B,C,D,E,F,V, 78A,B, 79A,B, 80A,B,C, 81A,B,C, 82A,B, 83A,B, C,N,	1798,80	100
<i>ROMAB0222 Pietrosul Rodnei</i>	interes comunitar	84A,B,C,N1,N2, 85A,B,C, 86A,B,C,D, 87A,B,C,D, 88, 89A,B,C,D,E, 90A,B,C, 91A,B, 92A,B,V, 93A,B,C, 94A,B, 95A,B, 96, 97A,B,C, 98A,B, 99A,V, 100A,B,C,D,V, 101, 102A,B, 103A,B,C,D, 104A,B,		
<i>ROSCI0125 Munții Rodnei</i>	interes comunitar	105A,B,C,D,E,A,C, 106A,B,C,C, 107A,B,C,D,E, 108A,B,C,D,E,F, 109A,B,C,D, 110A,B,C,D,E, 111A,B, 112A,B,C,D, 113A,B,C, 114D, 115D, 116D, 117D		
<i>ROSPA0085 Munții Rodnei</i>	interes comunitar			
<i>RONPA0240 Izvoarele Mihăiesei</i>	IV IUCN Interes național	81 A%, 81 C%, 82 B%, 85 B%, 85 C%, 86 B%, 89 B%, 89 C, 90 B, 90 C%, 91 A%, 91 B%, 97 B%, 97 C, 107 B%, 108 B%, 109 B%, 110 B%, 111 A, 111 B%, 112 A, 112 B, 112 C, 112 D, 113 A%, 113 B, 113 C%	171,27	9,52

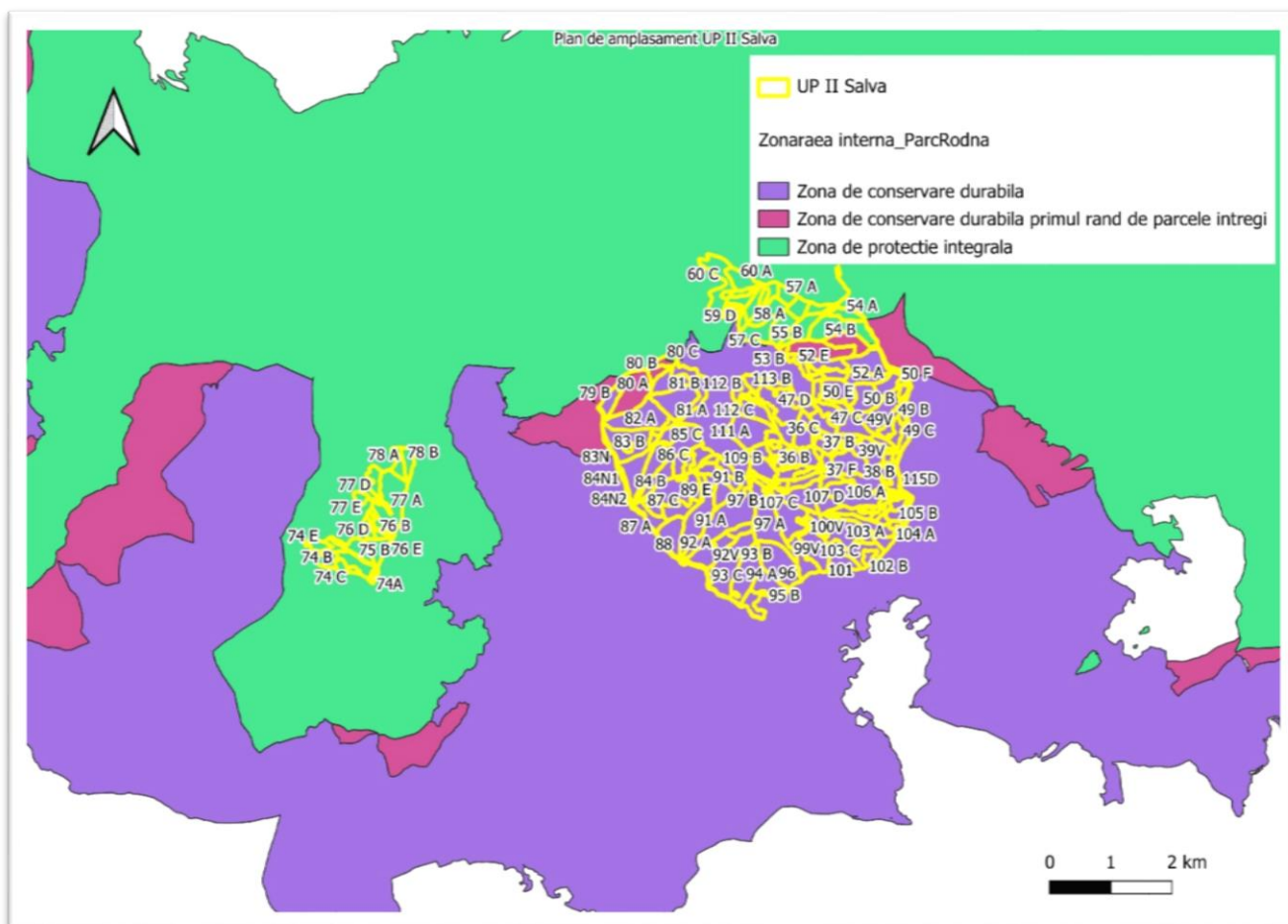
Tabel 312: Situația supunerii Amenajamentului Silvic cu zona internă a Parcului Național Munții Rodnei

Zonarea în cadrul PNMR	U.A.	Suprafața, ha
ZPI zona de protecție integrală	54 A,B, 55 A,B,C 56 A,B 57 A,B,C,D,E 58 A,B 59 A,B,C,D 60 A,B,C 74 A,B,C,D,E,F,G,A 75 A,B 76 A,B,C,D,E,F,G 77 A,B,C,D,E,F,V 78 A,B	333,95
ZCD zona de conservare durabilă	36 A,B,C,D 37 A,B,C,D,E,F,G,H 38 A,B 39 A,B,V 47 A,B,C,D,E 48 A,B,C,D 49 A,B,C,V 50 A,B,C,D,E,F 51 A,B,C 52 A,B,C,D,E 53 A,B,C 78 A,B 79 A,B 80 A,B,C 81 A,B,C 82 A,B 83 A,B,C,N 84 A,B,C,N1,N2 85 A,B,C 86 A,B,C,D 87 A,B,C,D 88 89 A,B,C,D,E 90 A,B,C 91 A,B 92 A,B,V 93 A,B,C 94 A,B 95 A,B 96 97 A,B,C 98 A,B 99 A,V 100 A,B,C,D,V 101 102 A,B 103 A,B,C,D 104 A,B 105 A,B,C,D,E,A,C 106 A,B,C,C 107 A,B,C,D,E 108 A,B,C,D,E,F 109 A,B,C,D 110 A,B,C,D,E 111 A,B 112 A,B,C,D 113 A,B,C 114D, 115D, 116D, 117D	1464,85

Menționăm că suprafața care se suprapune cu zona de protecție integrală a PNMR (333,95 ha – u.a. 54 A,B, 55 A,B,C, 56 A,B, 57 A,B,C,D,E, 58 A,B, 59 A,B,C,D, 60 A,B,C, 74 A,B,C,D,E,F,G,A, 75 A,B, 76 A,B,C,D,E,F,G, 77 A,B,C,D,E,F,V, 78 A,B) a fost încadrată în grupa I funcțională, categoria 1.6B – Arboretele din parcurile naționale incluse, prin planurile de management, în zona de protecție integrală – RONPA0005 Parcul Național Munții Rodnei (T I)

În zona de conservare durabilă, primul rând de parcele întregi (categoria funcțională 1.6C) cuprinde următoarele ua: 53 A,B,C, 79 A,B, 80 A,B,C.

Figură 11: Suprapunerea fondului forestier UP II Salva cu zonarea internă a Parcului Național Munții Rodnei



2.1. Tipuri de habitate

2.1.1. Habitate prezente pe suprafața Amenajamentului Silvic

Corespondența între tipurile de pădure naturale (descrise de Pașcovchi și Leandru în 1958) și cele de habitate de importanță comunitară ("habitate Natura 2000"), s-a făcut conform lucrării "Habitatele din România – Modificări conform amendamentelor propuse de România și Bulgaria la Directiva Habitare (92/43/EEC)" (Doniță et al. 2005b). Această corespondență este prezentată în tabelul 36.

Tabel 33: Habitate N2000 prezente pe suprafața Amenajamentului Silvic

Sit N2000	Tipuri natural fundamentale de padure			Habitate naturale Romania			Habitate Natura 2000	
	Cod	Denumire	Supraf ha	Cod	Corespond. Habitate Romania	Supraf ha	Denumire	Spr ha
ROSCI 0125 ROSPA 0085	1162	Molidiș de limită pe stâncărie (i)	18,5	R4205	Păduri sud-est carpatice de molid (Picea abies) și brad (Abies alba) cu Luzula sylvatica	18,5	9410 Păduri acidofile de molid (Picea) din etajul montan până în cel alpin (Vaccinio- Piceetea)	509,3
	1154	Molidiș de limită cu Vaccinium (i)	175,75	R4203	Păduri sud-est carpatice de molid(Picea abies) cu Soldanella hungarica	175,75		
	1153	Molidis cu Vaccinium myrtilus (i)	16,6	R4206	Păduri sud-est carpatice de molid (Picea abies) și brad (Abies alba) cu Hieracium rotundatum	16,6		
	1142	Molidiș de altitudine mare cu Luzula sylvatica (i)	68,5	R4208	Păduri sud-est carpatice de molid (Picea abies) și brad (Abies alba) cu Luzula sylvatica	70,6		
	1141	Molidiș cu Luzula sylvatica (m)	2,1					
	1114	Molidis cu Oxalis acetosela pe soluri schelete (m)	134,5	R4205	Păduri sud-est carpatice de molid (Picea abies) și brad (Abies alba) cu Luzula sylvatica	166,85		
	1111	Molidiș normal cu Oxalis acetosella (s)	32,35					
	1311	Amestec normal de rășinoase și fag cu floră de mull (s)	13,4	R4101	Păduri sud-est carpatice de molid (Picea abies), fag (Fagus sylvatica) și brad (Abies alba) cu Pulmonaria rubra	13,4		
	1341	Amestec de rășinoase și fag pe soluri schelete (m)	32,6	R4102	Păduri sud-est carpatice de molid (Picea abies), fag (Fagus sylvatica) și brad (Abies alba) cu Hieracium rotundatum	32,6		
	1422	Molideto – făget cu Vaccinium myrtilus (i)	15	R4215	Păduri sud-est carpatice de molid (Picea abies), fag (Fagus sylvatica) și brad (Abies alba) cu Hieracium rotundatum	15		
	1111	Molidiș normal cu Oxalis acetosella (s)	9,2	R4205	Păduri sud-est carpatice de molid (Picea abies) și brad (Abies alba) cu Luzula sylvatica	101,8	9110 Păduri de fag de tip Luzulo- Fagetum	1029,9
	1114	Molidis cu Oxalis acetosela pe soluri schelete (m)	92,6	R4205				
	1141	Molidis cu Oxalis acetosela pe soluri schelete (m)	15,15	R4208	Păduri sud-est carpatice de molid (Picea abies) și brad (Abies alba) cu Luzula sylvatica	33,2		
	1142	Molidiș de altitudine mare cu Luzula sylvatica (i)	3,45	R4208				
	1151	Molidiș cu Vaccinium myrtilus și Oxalis acetosella (m)	14,6	R4206	Păduri sud-est carpatice de molid (Picea abies) și brad (Abies alba) cu Hieracium rotundatum			
	1154	Molidiș de limită cu Vaccinium (i)	13,6	R4203	Păduri sud-est carpatice de molid(Picea abies) cu Soldanella hungarica	13,6		
	1311	Amestec normal de rășinoase și fag cu floră de mull (s)	74,65	R4101	Păduri sud-est carpatice de molid (Picea abies), fag (Fagus sylvatica) și brad (Abies alba) cu Pulmonaria rubra	74,65		

Sit N2000	Tipuri naturale fundamentale de padure			Habitatate naturale Romania			Habitatate Natura 2000	
	Cod	Denumire	Supraf ha	Cod	Corespond. Habitatate Romania	Supraf ha	Denumire	Spr ha
	1341	Amestec de rășinoase și fag pe soluri schelete (m)	702,9	R4102	Păduri sud-est carpatice de molid (Picea abies), fag (Fagus sylvatica) și brad (Abies alba) cu Hieracium rotundatum	736,4	Fără corespondent	247,7
	1342	Amestec de brad molid și fag pe stâncării cristaline(i)	33,5					
	1422	Molideto – făget cu Vaccinium myrtillus (i)	68,8	R4215	Păduri sud-est carpatice de molid (Picea abies), fag (Fagus sylvatica) și brad (Abies alba) cu Hieracium rotundatum	68,8		
	9821	Anin alb pe aluviuni nisipoase și prundișuri (m)	1,45	R4401	Păduri sud-est carpatice de anin alb (Alnus incana) cu Telekia specioasa	1,45		
	1153	Molidis cu Vaccinium myrtillus (i)	11,75	R4206	Păduri sud-est carpatice de molid (Picea abies) și brad (Abies alba) cu Hieracium rotundatum	11,75		
	1154	Molidiș de limită cu Vaccinium (i)	14,3	R4203	Păduri sud-est carpatice de molid(Picea abies) cu Soldanella hungarica	14,3		
	1311	Amestec normal de rășinoase și fag cu floră de mull (s)	12,25	R4101	Păduri sud-est carpatice de molid (Picea abies), fag (Fagus sylvatica) și brad (Abies alba) cu Pulmonaria rubra	12,25		
	1341	Amestec de rășinoase și fag pe soluri schelete (m)	201,5	R4102	Păduri sud-est carpatice de molid (Picea abies), fag (Fagus sylvatica) și brad (Abies alba) cu Hieracium rotundatum	201,5		
	1422	Molideto – făget cu Vaccinium myrtillus (i)	7,9	R4215	Păduri sud-est carpatice de molid (Picea abies) și fag (Fagus sylvatica) cu Hieracium rotundatum	7,9		
	Total		1786,9			1786,9		1786,9

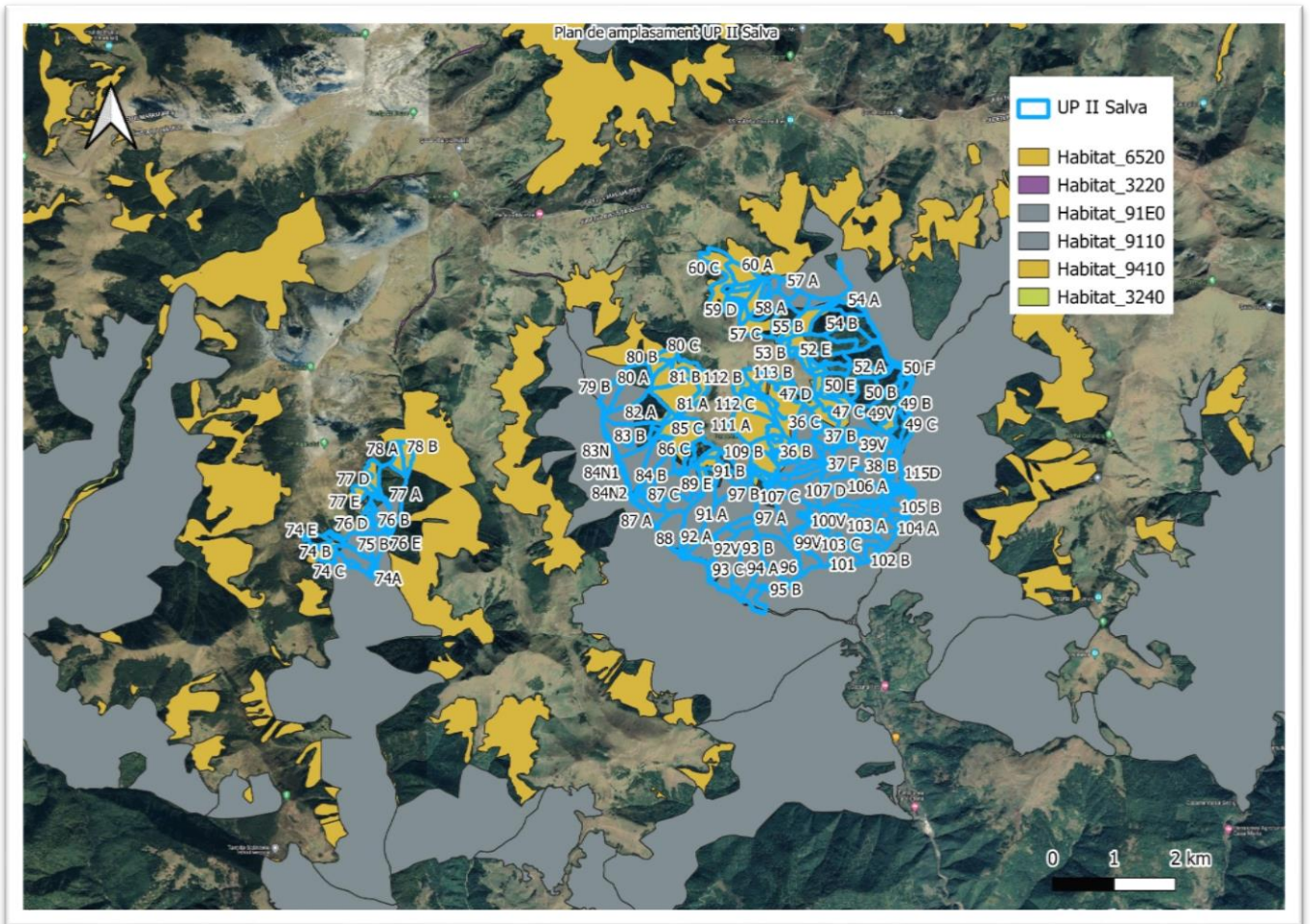
Habitatate Natura 2000 din siturile de importanță comunitară – *ROSCI0125 Munții Rodnei* și *ROSPA0085 Munții Rodnei*, ce se regăsesc în suprafața Amenajamentului Silvic sunt prezentate în tabelul următor:

Tabel 324: Habitatate Natura 2000 din cadrul sitului de importanta comunitara - *ROSCI0125 Munții Rodnei*, *ROSPA0085 Munții Rodnei*, ce se regăsesc în suprafața Amenajamentului Silvic

Habitat (Cod Natura 2000)	Suprafata habitat in cadrul UP II Salva (ha)	Suprafata habitat din Sit conform Planului de management (ha)	Suprafata habitat din sit conform formular standard (ha)	% habitat în cadrul UP II Salva, raportat la suprafața totală a habitatului conf. P.M. (%)	% habitat în cadrul UP II Salva, raportat la suprafața totală a habitatului conf. formularului standard (%)
<i>ROSCI0125 Munții Rodnei, ROSPA0085 Munții Rodnei</i>					
6520	1,70	100,00	4793,00	1,7	0,03
3220	0,56	300,00	479,00	0,18	0,11
91E0	7,34	100,00	479,00	7,34	1,53
9110	1144,40	3000	1917	38,14	59,69
9410	625,32	9000	9587	6,94	6,52
8310	0,01	1,0	95,0	1	0,01
3240	6,92	10,0	479,00	69,2	1,44
Alte terenuri fără vegetație forestieră, incluse în sit	12,55	-	-	-	-
Total UP II Salva inclus în sit	1798,8				

*Habitatul 6520 se suprapune peste ua 36 A%, 37 F%. Acestea sunt foste pășuni care s-au împădurit, având în prezent consistența 1,0. Din acest motiv considerăm improprie cartarea habitatului 6520 din harta gis a tipurilor de habitate și anexa nr. 29 la Planul de management. Astfel, din totalul suprafeței de 4,2 ha a parcelelor menționate, o parte de 1,7 ha cu o consistență mai redusă a fost atribuită tipului de habitat 6520 iar diferența de 2,5 ha cu consistența ridicată a fost atribuită habitatului forestier 9110. Referitor la habitatul 8310 (peșteri în care accesul publicului este interzis), acesta este un habitat subteran iar suprafața de 0,01 ha reprezintă intrarea în peșteră, poziția sa în cadrul UP II Salva fiind secretă (nu este indicată pe hartă).

Figură 12: Habitatele Natura 2000 din situl de importanță comunitară - ROSCI0125 Munții Rodnei și ROSPA0085 Munții Rodnei, ce se regăsesc în suprafața Amenajamentului Silvic



2.1.2. Localizarea și suprafața habitatelor de interes comunitar din ROSCI0125 și ROSPA0085 Munții Rodnei, de pe suprafața Amenajamentului Silvic

Localizarea, suprafața, categoriile funcționale, caracterul tipului de pădure, structura arboretului, consistența, vârsta, lucrarea propusă și compoziția pentru habitatele de interes comunitar din suprafața Amenajamentului Silvic sunt:

Tabel 335: Localizarea și suprafața habitatelor de interes comunitar pe suprafața Amenajamentului Silvic

nr. crt.	ua	spr	sup	categ. Funct.	tp	cns	ta	Lucrarea propusa	comp. act.	comp. țel	caracter	str	cod hab. RO	cod hab. N2000	val. cons.
1	36 A	0,8	M	1 2A 6D 5Q	1114	1	20	curățiri, rărituri	7 MO 2 FA 1 DM	8MO 2FA	artificial	relativ echien	R4205	9110; 6520	mare
2	36 B	8,4	A	1 6D 5Q 5R	1114	1	45	rărituri	10MO	10MO	artificial	echien	R4205	9110	mare
3	36 C	10,2	A	1 6D 5Q 5R	1341	0,3	120	tăieri progresive	5MO 5FA	5MO 3DR 2DT	natural	relativ plurien	R4102	9110	mare
4	36 D	4	A	1 6D 5Q 5R	1341	1	15	curățiri	8MO 2LA	8MO 2LA	tânăr nedef.	echien	R4102	9110	mare
5	37 A	2,1	A	1 6D 5Q 5R	1114	0,6	75	igienă	10MO	10MO	natural	relativ plurien	R4205	9110	mare
6	37 B	9,8	A	1 6D 5Q 5R	1114	1	20	curățiri, rărituri	9MO 1PAM	9MO 1DT	natural	relativ echien	R4205	9110	mare
7	37 C	1,9	A	1 6D 5Q 5R	1114	1	45	rărituri	10MO	10MO	artificial	echien	R4205	9110	mare
8	37 D	0,6	A	1 6D 5Q 5R	1114	0,1	120	tăieri progresive	10MO	8MO 1LA 1DT	natural	relativ plurien	R4205	9110; 91E0	mare
9	37 E	1	A	1 6D 5Q 5R	1114	1	30	rărituri	10MO	10MO	artificial	relativ echien	R4205	9110	mare
10	37 F	3,4	A	1 6D 5Q 5R	1114	1	20	curățiri, rărituri	7 MO 2 LA 1 PAM	7MO 2 LA 1 PAM	artificial	relativ echien	R4205	9110; 6520	mare
11	37 G	0,9	A	1 6D 5Q 5R	1114	0,6	40	igienă	2 MO 8 FA	4MO 6 FA	natural	relativ plurien	R4205	9110	mare
12	37 H	3,25	A	1 6D 5Q 5R	1114	1	30	rărituri	6 FA 3 MO 1 PAM	4FA 5 MO 1 PAM	natural	relativ echien	R4205	9110	mare
13	38 A	1,4	A	1 6D 5Q 5R	1422	0,9	45	rărituri	4 MO 5 FA 1 PAM	5FA 4 MO 1 PAM	natural	relativ plurien	R4215	9110	mare
14	38 B	16,4	A	1 6D 5Q 5R	1114	0,3	90	tăieri progresive	6 MO 3 FA 1 BR	7MO 1 DR 2 DT	natural	relativ echien	R4205	9110; 91E0	mare
15	39 A	35,3	A	1 6D 5Q 5R	1341	1	50	rărituri	10MO	10MO	artificial	echien	R4102	9110; 91E0; 3240	mare
16	39 B	6,3		1 6D 5Q 5R	1341	0	0	ingrij. Cult.		5MO 3 DR 2 DT		0	R4102	9110	mare
17	39V*	0,5		0	0	0	0					0			redușă

<i>nr. crt.</i>	<i>ua</i>	<i>spr</i>	<i>sup</i>	<i>categ. Funct.</i>	<i>tp</i>	<i>ens</i>	<i>ta</i>	<i>Lucrarea propusa</i>	<i>comp. act.</i>	<i>comp. țel</i>	<i>caracter</i>	<i>str</i>	<i>cod hab. RO</i>	<i>cod hab. N2000</i>	<i>val. cons.</i>
18	47 A	1,5	M	1 2C 6D 5Q	1154	0,6	25	igienă	10MO	10MO	natural	relativ echien	R4203	9410	mare
19	47 B	7,6	A	1 6D 5Q 5R	1114	1	60	rărituri	10MO	10MO	natural	relativ echien	R4205	9410	mare
20	47 C	0,1	A	1 6D 5Q 5R	1114	0,9	30	rărituri	10MO	10MO	artificial	echien	R4205	9410	mare
21	47 D	3,6	A	1 6D 5Q 5R	1311	0,6	25	igienă	10MO	10MO	natural	relativ echien	R4101	9410	mare
22	47 E	9,8	A	1 6D 5Q 5R	1311	1	10	degaj, curățiri	6 MO 3 FA 1 PAM	6MO 3 FA 1 PAM	tânăr nedef.	relativ echien	R4101	9410; 9110	mare
23	48 A	14,4	A	1 6D 5Q 5R	1311	1	10	degaj, curățiri	6 MO 3 FA 1 PAM	6MO 3 FA 1 PAM	tânăr nedef.	relativ echien	R4101	9410; 9110	mare
24	48 B	3,1	A	1 6D 5Q 5R	1114	1	45	rărituri	10MO	10MO	artificial	echien	R4205	9410	mare
25	48 C	0,3	A	1 6D 5Q 5R	1341	1	70	rărituri	7MO 3 FA	7MO 3 FA	natural	relativ echien	R4102	9110	mare
26	48 D	4,3	A	1 6D 5Q 5R	1341	1	30	rărituri	3 MO 1 BR 6 FA	5MO 2 BR 3 FA	natural	relativ echien	R4102	9110	mare
27	49 A	25	A	1 6D 5Q 5R	1341	1	50	rărituri	8 MO 1 FA 1 PAM	7MO 2 FA 1 PAM	artificial	relativ echien	R4102	9110	mare
28	49 B	13		1 6D 5Q 5R	1341	0	0	împăduriri		5MO 3 DR 2 DT		0	R4102	9110; 91E0; 3240	mare
29	49 C	8,3	A	1 6D 5Q 5R	1341	1	50	rărituri	8 MO 1 FA 1 PAM	7MO 2 FA 1 PAM	artificial	relativ echien	R4102	9110; 91E0; 3240	mare
30	49V*	0,3		0	0	0	0					0			redușă
31	50 A	12,25	A	1 6D 5Q 5R	1311	1	50	rărituri	9 MO 1 BR	9MO 1 BR	artificial	relativ echien	R4101	9110	mare
32	50 B	16,1	A	1 6D 5Q 5R	1341	1	35	rărituri	5 MO 2 BR 2 FA 1 PAM	5MO 2 BR 2 FA 1 PAM	artificial	relativ echien	R4102	9110	mare
33	50 C	5,3	A	1 6D 5Q 5R	1114	1	50	rărituri	10MO	10MO	artificial	relativ echien	R4205	9410	mare
34	50 D	4,2	M	1 2C 6D 5Q	1154	0,9	40	rărituri	10MO	10MO	artificial	relativ echien	R4203	9410	mare
35	50 E	18,1	A	1 6D 5Q 5R	1341	1	20	curățiri, rărituri	6 MO 1 BR 2 FA 1 PAM	6MO 2 BR 1 FA 1 PAM	natural	relativ echien	R4102	9410	mare
36	50 F	1,2	A	1 6D 5Q 5R	1341	1	25	rărituri	2 MO 5 BR 2 FA 1 PAM	3MO 4 BR 2 FA 1 PAM	artificial	relativ echien	R4102	9110	mare

<i>nr. crt.</i>	<i>ua</i>	<i>spr</i>	<i>sup</i>	<i>categ. Funct.</i>	<i>tp</i>	<i>ens</i>	<i>ta</i>	<i>Lucrarea propusa</i>	<i>comp. act.</i>	<i>comp. țel</i>	<i>caracter</i>	<i>str</i>	<i>cod hab. RO</i>	<i>cod hab. N2000</i>	<i>val. cons.</i>
37	51 A	12	M	1 2A 6D 5Q	1341	0,5	130	tăieri de cons.	4 MO 2 BR 2 FA 2 PAM	4MO 3 BR 2 FA 1 PAM	natural	relativ echien	R4102	9110	mare
38	51 B	5,4	M	1 2A 6D 5Q	1341	0,8	10	degaj, curățiri	8 MO 1 BR 1 FA	6MO 2 BR 2 FA	tânăr nedef.	relativ echien	R4102	9110	mare
39	51 C	2,15	M	1 2C 6D 5Q	1154	1	45	rărituri	10MO	10MO	artificial	echien	R4203	9410	mare
40	52 A	20,3	M	1 2A 6D 5Q	1341	0,6	130	tăieri de cons.	2 MO 1 BR 7 FA	5MO 3 BR 2 FA	natural	relativ echien	R4102	9110; 3240	mare
41	52 B	6,5	M	1 2C 6D 5Q	1154	1	15	curățiri	9 MO 1 LA	8MO 2 LA	tânăr nedef.	relativ echien	R4203	9410	mare
42	52 C	2,3	A	1 6D 5Q 5R	1154	0,9	40	rărituri	10MO	10MO	artificial	relativ echien	R4203	9410	mare
43	52 D	0,8	A	1 6D 5Q 5R	1341	1	15	curățiri	7 MO 2 BR 1 FA	6MO 2 BR 2 FA	tânăr nedef.	relativ echien	R4102	9110	mare
44	52 E	9,9	A	1 6D 5Q 5R	1341	0,1	130	tăieri progresive	10MO	5MO 3 DR 2 DT	natural	relativ echien	R4102	9110	mare
45	53 A	16,1	M	1 6C 2A 5Q	1341	0,8	135	tăieri de cons.	4 MO 3 BR 2 FA 1 PAM	5MO 2 BR 2 FA 1 PAM	natural	relativ plurien	R4102	9110; 91E0; 3240	mare
46	53 B	1,7	M	1 6C 2A 2C	1154	0,6	180	tăieri de cons.	10MO	10MO	natural	relativ echien	R4203	9410	mare
47	53 C	25,5	M	1 6C 2A 5Q	1341	1	25	curățiri, rărituri	4 MO 2 FA 1 BR 1 PAM 1 SAC 1 LA	5MO 2 BR 2 FA 1 LA	natural	relativ echien	R4102	9110; 9410	mare
48	54 A	7,9	E	1 6B 2A 5Q	1422	0,9	25		4 MO 1 BR 1 PAM 1 FA 2 SAC 1 ME	4MO 2 BR 2 FA 2 PAM	artificial	relativ echien	R4215	9110; 3240	mare
49	54 B	29,8	E	1 6B 2A 5Q	1341	0,8	115		7 MO 2 BR 1 DT	7MO 2 BR 1 FA	natural	relativ echien	R4102	9110; 91E0; 3240	mare
50	55 A	15	E	1 6B 2A 5Q	1422	0,7	115		10MO	10MO	natural	relativ echien	R4215	9410	mare
51	55 B	2,5	E	1 6B 2A 2C	1154	0,3	180		10MO	10MO	natural	relativ plurien	R4203	9410	mare
52	55 C	5,5	E	1 6B 2A 5Q	1422	0,7	25		4 MO 1 PAM 3 SAC 2 ME	6MO 2 PAM 2 DT	parțial deriv	relativ echien	R4215	9410; 9110	mare
53	56 A	8,1	E	1 6B 2A 5Q	1114	0,8	25		5 MO 2 PAM 1 SAC 1 FA 1 ME	6MO 2 PAM 2 DT	artificial	relativ echien	R4205	9110	mare

<i>nr. crt.</i>	<i>ua</i>	<i>spr</i>	<i>sup</i>	<i>categ. Funct.</i>	<i>tp</i>	<i>ens</i>	<i>ta</i>	<i>Lucrarea propusa</i>	<i>comp. act.</i>	<i>comp. țel</i>	<i>caracter</i>	<i>str</i>	<i>cod hab. RO</i>	<i>cod hab. N2000</i>	<i>val. cons.</i>
54	56 B	14,3	E	1 6B 2A 2C	1154	0,8	25		8 MO 1 PAM 1 DM	7MO 2 PAM 1 DT	artificial	relativ plurien	R4203	9410	mare
55	57 A	6,2	E	1 6B 2A 5Q	1154	0,7	50		10MO	10MO	natural	relativ echien	R4203	9110	mare
56	57 B	11,9	E	1 6B 2A 5Q	1151	0,6	115		10MO	10MO	natural	relativ plurien	R4206	9110	mare
57	57 C	14,9	E	1 6B 2A 2C	1154	0,6	30		10MO	10MO	natural	relativ plurien	R4203	9410	mare
58	57 D	7,4	E	1 6B 2A 5Q	1154	0,7	25		5 MO 1 PAM 3 SAC 1 ME	7MO 2 PAM 1 DT	artificial	relativ echien	R4203	9110	mare
59	57 E	2,7		1 6B 2A 5Q	1151	0	0			7MO 2 DT 1 DR		0	R4206	9110	mare
60	58 A	8,3	E	1 6B 2A 5Q	1154	0,5	115		10MO	10MO	natural	relativ plurien	R4203	9410	mare
61	58 B	2,9	E	1 6B 2A 2C	1154	0,6	190		10MO	10MO	natural	relativ plurien	R4203	9410	mare
62	59 A	6,8	E	1 6B 5Q 5R	1154	0,4	115		10MO	10MO	natural	relativ plurien	R4203	9410	mare
63	59 B	3,7	E	1 6B 2A 5Q	1154	0,8	45		10MO	10MO	artificial	relativ echien	R4203	9410	mare
64	59 C	4,3	E	1 6B 2C 5Q	1154	0,5	190		10MO	10MO	natural	relativ plurien	R4203	9410	mare
65	59 D	1,5	E	1 6B 5Q 5R	1154	0,7	30		8 MO 2 SAC	10MO	artificial	relativ echien	R4203	9410	mare
66	60 A	11,5	E	1 6B 5Q 5R	1154	0,9	45		10MO	10MO	artificial	relativ echien	R4203	9410; 3220	mare
67	60 B	1,55	E	1 6B 2A 5Q	1154	0,9	45		10MO	10MO	artificial	echien	R4203	9410	mare
68	60 C	24,7	E	1 6B 2A 2C	1154	0,5	150		10MO	10MO	natural	relativ plurien	R4203	9410	mare
69	74 A	12,4	E	1 6B 2A 5Q	1342	0,5	170		5 FA 4 MO 1 BR	5FA 2 BR 3 MO	natural	relativ plurien	R4102	9110; 9410	mare
70	74 B	5,6	E	1 6B 2A 2F	1162	0,5	20		7 MO 3 SAC	8MO 2 DT	natural	relativ echien	R4205	9410	mare
71	74 C	4,8	E	1 6B 2A 5Q	1342	0,9	55		8MO 2 FA	8MO 2 FA	natural	relativ echien	R4102	9110	mare
72	74 D	6,7	E	1 6B 2A 2C	1162	0,6	160		10MO	10MO	natural	relativ plurien	R4205	9410; 9110	mare
73	74 E	5,5	E	1 6B 2A 2C	1162	0,5	160		10MO	10MO	natural	relativ plurien	R4205	9410	mare
74	74 F	0,7	E	1 6B 2A 2C	1162	0,8	140		10MO	10MO	natural	relativ plurien	R4205	9410	mare

<i>nr. crt.</i>	<i>ua</i>	<i>spr</i>	<i>sup</i>	<i>categ. Funct.</i>	<i>tp</i>	<i>ens</i>	<i>ta</i>	<i>Lucrarea propusa</i>	<i>comp. act.</i>	<i>comp. țel</i>	<i>caracter</i>	<i>str</i>	<i>cod hab. RO</i>	<i>cod hab. N2000</i>	<i>val. cons.</i>
75	74 G	1,7	E	1 6B 2A 5Q	1342	1	40		8 MO 1 FA 1 BR	7MO 2 BR 1 FA	natural	relativ echien	R4102	9110; 3240	mare
76	74A*	0,4		0	0	0	0					0			redușă
77	75 A	1	E	1 6B 2A 2F	1342	0,6	20		5 MO 2 FA 2 SAC 1 PAM	6MO 2 FA 2 PAM	natural	relativ echien	R4102	9110	mare
78	75 B	10,3	E	1 6B 2A 2C	1342	0,6	170		5 MO 4 FA 1 BR	5MO 3 FA 2 BR	natural	relativ plurien	R4102	9110	mare
79	76 A	11,6	E	1 6B 2A 5Q	1422	0,7	170		5 MO 3 BR 2 FA	5MO 3 BR 2 FA	natural	relativ plurien	R4215	9110; 3240	mare
80	76 B	2,7	E	1 6B 2A 5Q	1422	0,9	55		10MO	10MO	natural	relativ echien	R4215	9110	mare
81	76 C	2,8	E	1 6B 2A 5Q	1422	0,7	160		3 MO 1 BR 6 FA	4FA 4 MO 2 BR	natural	relativ plurien	R4215	9110	mare
82	76 D	4	E	1 6B 2A 2C	1422	0,7	170		4 MO 1 BR 5 FA	4MO 2 BR 4 FA	natural	relativ plurien	R4215	9110; 9410	mare
83	76 E	0,3	E	1 6B 2A 5Q	1422	0,7	30		10MO	10MO	artificial	echien	R4215	9110	mare
84	76 F	1,3	E	1 6B 2A 2C	1422	0,9	55		10MO	10MO	natural	relativ echien	R4215	9110; 9410	mare
85	76 G	3,3	E	1 6B 2A 2F	1342	0,6	25		5 MO 2 FA 1 PAM 2 SAC	6MO 2 FA 2 PAM	natural	relativ echien	R4102	9110; 9410	mare
86	77 A	34,6	E	1 6B 5Q 5R	1422	0,9	40		7 MO 2 FA 1 BR	6MO 2 FA 2 BR	natural	relativ echien	R4215	9110; 9410	mare
87	77 B	0,8	E	1 6B 5Q 5R	1142	0,6	70		10MO	10MO	natural	relativ plurien	R4208	9410	mare
88	77 C	0,9	E	1 6B 5Q 5R	1422	0,8	70		10MO	10MO	natural	relativ plurien	R4215	9110; 9410	mare
89	77 D	3,1	E	1 6B 2A 2F	1142	0,6	55		10MO	10MO	natural	relativ echien	R4208	9410	mare
90	77 E	3,7	E	1 6B 2A 2C	1142	0,4	180		10MO	10MO	natural	relativ plurien	R4208	9410	mare
91	77 F	8,2	E	1 6B 2A 2C	1142	0,6	180		10MO	10MO	natural	relativ plurien	R4208	9410	mare
92	77V*	0,6		0	0	0	0					0			redușă
93	78 A	8,1	E	1 6B 2A 2F	1142	0,7	60		8 MO 2 FA	7MO 3 FA	natural	relativ plurien	R4208	9410	mare
94	78 B	7,4	E	1 6B 2A 5Q	1142	1	40		10MO	10MO	natural	relativ echien	R4208	9410	mare
95	79 A	1,5	M	1 6C 2A 5Q	1341	1	30	rărituri	8 MO 1 BR 1 FA	7MO 2 BR 1 FA	natural	relativ echien	R4102	9110	mare

<i>nr. crt.</i>	<i>ua</i>	<i>spr</i>	<i>sup</i>	<i>categ. Funct.</i>	<i>tp</i>	<i>ens</i>	<i>ta</i>	<i>Lucrarea propusa</i>	<i>comp. act.</i>	<i>comp. țel</i>	<i>caracter</i>	<i>str</i>	<i>cod hab. RO</i>	<i>cod hab. N2000</i>	<i>val. cons.</i>
96	79 B	9	M	1 6C 2A 5Q	1341	0,9	30	rărituri	5 MO 3 BR 1 FA 1 FA	6MO 2 BR 2 FA	natural	relativ plurien	R4102	9110	mare
97	80 A	31,2	M	1 6C 2A 5Q	1341	1	45	rărituri	7 MO 1 BR 2 FA	7MO 2 BR 1 FA	natural	relativ echien	R4102	9110	mare
98	80 B	6	M	1 6C 2A 5Q	1154	0,2	110	tăieri de cons.	9 MO 1 BR	7MO 3 BR	natural	relativ plurien	R4203	9410	mare
99	80 C	6,25	M	1 6C 2A 2C	1154	0,4	150	tăieri de cons.	10 MO	9MO 1 BR	natural	relativ plurien	R4203	9410	mare
100	81 A	25,3	M	1 2A 6D 5Q	1142	1	40	rărituri	8 MO 1 PAM 1 FA	7MO 2 FA 1 PAM	natural	relativ echien	R4208	9410	mare
101	81 B	15,4	M	1 2A 6D 5Q	1154	0,2	160	tăieri de cons.	10 MO	8MO 2 BR	natural	relativ plurien	R4203	9410	mare
102	81 C	18	M	1 2A 2C 6D	1154	0,4	160	tăieri de cons.	10MO	10MO	natural	relativ plurien	R4203	9410	mare
103	82 A	32,6	M	1 2A 6D 5Q	1341	1	45	rărituri	6 MO 3 FA 1 BR	6MO 2 BR 2 FA	natural	relativ echien	R4102	9110; 9410	mare
104	82 B	2,1	M	1 2A 2C 6D	1141	0,1	80	tăieri de cons.	10MO	10MO	natural	relativ echien	R4208	9410	mare
105	83 A	2,2	M	1 2A 6D 5Q	1341	1	25	curățiri, rărituri	7 MO 1 BR 1 FA 1 SAC	7MO 2 BR 1 FA	natural	relativ echien	R4102	9110	mare
106	83 B	31,5	M	1 2A 6D 5Q	1341	0,6	140	tăieri de cons.	4 MO 2 BR 4 FA	5MO 3 BR 2 FA	natural	relativ plurien	R4102	9110; 91E0; 3240	mare
107	83 C	1,6	M	1 2A 6D 5Q	1341	1	45	rărituri	7 MO 2 BR 1 FA	7MO 2 BR 1 FA	artificial	relativ echien	R4102	9110	mare
108	83N*	1,5		0	0	0	0					0			redușă
109	84 A	0,5	A	1 6D 5Q 5R	9821	0,7	45	igienă	10AN	10AN	natural	relativ echien	R4401	9110; 91E0	mare
110	84 B	21,1	M	1 2A 6D 5Q	1341	1	45	rărituri	5 MO 3 FA 1 FR 1 PAM	6MO 2 FA 1 FR 1 PAM	artificial	relativ echien	R4102	9110; 91E0	mare
111	84 C	0,3	A	1 6D 5Q 5R	9821	0,7	45	igienă	10AN	10AN	natural	relativ echien	R4401	91E0	mare
112	84N1*	0,7		0	0	0	0					0			redușă
113	84N2*	1		0	0	0	0					0			redușă
114	85 A	16,1	M	1 2A 6D 5Q	1341	0,8	160	tăieri de cons.	4 MO 2 BR 3 FA 1 DT	6MO 2 BR 2 FA	natural	relativ plurien	R4102	9110	mare
115	85 B	18,5	M	1 2C 6D 5Q	1154	0,5	160	tăieri de cons.	10MO	10MO	natural	relativ plurien	R4203	9410	mare

<i>nr. crt.</i>	<i>ua</i>	<i>spr</i>	<i>sup</i>	<i>categ. Funct.</i>	<i>tp</i>	<i>ens</i>	<i>ta</i>	<i>Lucrarea propusa</i>	<i>comp. act.</i>	<i>comp. țel</i>	<i>caracter</i>	<i>str</i>	<i>cod hab. RO</i>	<i>cod hab. N2000</i>	<i>val. cons.</i>
116	85 C	9	M	1 2A 6D 5Q	1153	1	15	curățiri	8 MO 1 LA 1 PAM	7MO 2 LA 1 PAM	tânăr nedef.	echien	R4206	9410	mare
117	86 A	13,9	M	1 2A 6D 5Q	1341	1	45	rărituri	8 MO 1 FA 1 PAM	7MO 2 FA 1 PAM	artificial	relativ echien	R4102	9110	mare
118	86 B	7,8	M	1 2C 6D 5Q	1153	0,4	150	tăieri de cons.	8 MO 1 BR 1 FA	8MO 1 BR 1 FA	natural	relativ plurien	R4206	9410	mare
119	86 C	3,95	M	1 2A 6D 5Q	1153	1	15	curățiri	10MO	10MO	tânăr nedef.	relativ echien	R4206	9410	mare
120	86 D	7,6	A	1 6D 5Q 5R	1153	0,6	110	tăieri progresive	9 MO 1 FA	8MO 1 DT 1 DR	natural	relativ plurien	R4206	9410	mare
121	87 A	10,45	A	1 6D 5Q 5R	1341	1	50	rărituri	6 MO 2 FA 1 AN 1 DT	7MO 2 FA 1 DT	artificial	relativ echien	R4102	9110; 91E0; 3240	mare
122	87 B	31	M	1 2A 6D 5Q	1341	1	45	rărituri	6 MO 2 FA 2 FR	6MO 2 FA 2 FR	artificial	relativ echien	R4102	9110	mare
123	87 C	12,1	A	1 6D 5Q 5R	1341	1	25	rărituri	3 FR 4 MO 1 BR 1 FA 1 PAM	6MO 2 FA 2 DT	artificial	relativ echien	R4102	9110	mare
124	87 D	1,1	A	1 6D 5Q 5R	1341	0,7	120	tăieri progresive	9 MO 1 FA	5MO 3 DR 2 DT	natural	relativ echien	R4102	9110	mare
125	88	19,6	M	1 2A 6D 5Q	1341	0,6	150	tăieri de cons.	3 MO 4 FA 1 BR 2 FR	5MO 2 FA 2 BR 1 DT	natural	relativ plurien	R4102	9110; 91E0; 3240	mare
126	89 A	29,7	M	1 2A 6D 5Q	1341	0,7	125	tăieri de cons.	3 MO 2 BR 5 FA	5FA 3 MO 2 BR	natural	relativ plurien	R4102	9110; 91E0; 3240	mare
127	89 B	5,5	M	1 2A 6D 5Q	1142	0,9	15	curățiri	10MO	10MO	tânăr nedef.	relativ echien	R4208	9410	mare
128	89 C	2,9	M	1 2A 2C 6D	1142	0,4	150	tăieri de cons.	10MO	10MO	natural	relativ plurien	R4208	9410	mare
129	89 D	3,5	M	1 2A 6D 5Q	1142	1	45	rărituri	10MO	10MO	natural	relativ echien	R4208	9410	mare
130	89 E	3,45	A	1 6D 5Q 5R	1142	1	30	rărituri	7 MO 2 BR 1 FA	6MO 2 BR 2 FA	natural	relativ plurien	R4208	9410	mare
131	90 A	10	A	1 6D 5Q 5R	1341	1	40	rărituri	5 MO 2 BR 2 FA 1 DT	6MO 2 BR 2 FA	natural	relativ plurien	R4102	9110; 9410	mare
132	90 B	5,65	M	1 2A 2C 6D	1141	0,4	150	tăieri de cons.	10MO	10MO	natural	relativ plurien	R4208	9410	mare
133	90 C	6,2	M	1 2A 6D 5Q	1141	1	15	curățiri	9 MO 1 LA	8MO 2 LA	tânăr nedef.	relativ echien	R4208	9110; 9410	mare

<i>nr. crt.</i>	<i>ua</i>	<i>spr</i>	<i>sup</i>	<i>categ. Funct.</i>	<i>tp</i>	<i>ens</i>	<i>ta</i>	<i>Lucrarea propusa</i>	<i>comp. act.</i>	<i>comp. țel</i>	<i>caracter</i>	<i>str</i>	<i>cod hab. RO</i>	<i>cod hab. N2000</i>	<i>val. cons.</i>
134	91 A	47,2	A	1 6D 5Q 5R	1341	1	30	rărituri	3 MO 2 BR 3 FA 2 PAM	5MO 2 BR 2 FA 1 PAM	artificial	relativ echien	R4102	9110; 91E0	mare
135	91 B	3,3	M	1 2A 2C 6D	1141	1	15	curățiri	8 MO 2 LA	8MO 2 LA	tânăr nedef.	echien	R4208	9110	mare
136	92 A	21	M	1 2A 6D 5Q	1341	1	40	rărituri	4 MO 1 BR 3 FA 1 PAM 1 FR	5MO 2 BR 1 FA 2 DT	artificial	relativ echien	R4102	9110; 91E0; 3240	mare
137	92 B	5,8	A	1 6D 5Q 5R	1341	1	25	rărituri	8 MO 1 BR 1 PAM	7MO 2 BR 1 PAM	artificial	relativ echien	R4102	9110	mare
138	92V*	0,5		0	0	0	0					0			redușă
139	93 A	23,5	M	1 2A 6D 5Q	1341	0,8	130	tăieri de cons.	2 FA 5 MO 3 BR	6MO 2 BR 2 FA	natural	relativ echien	R4102	9110; 91E0; 3240	mare
140	93 B	12	A	1 6D 5Q 5R	1341	1	25	rărituri	4 MO 2 BR 4 FA	6MO 2 BR 2 FA	artificial	relativ echien	R4102	9110	mare
141	93 C	3,7	M	1 2A 6D 5Q	1341	0,9	30	rărituri	4 FA 1 FR 3 MO 2 PAM	5FA 3 MO 2 DT	natural	relativ echien	R4102	9110; 91E0	mare
142	94 A	27,5	A	1 6D 5Q 5R	1341	1	60	rărituri	8 MO 2 FA	8MO 2 FA	natural	relativ echien	R4102	9110; 91E0; 3240	mare
143	94 B	0,4		1 6D 5Q 5R	1341	0	0	împăduriri		5MO 3 DR 2 DT		0	R4102	9110	mare
144	95 A	9,4	A	1 6D 5Q 5R	1341	0,5	55	igienă	7 MO 2 FA 1 PAM	7MO 2 FA 1 PAM	artificial	relativ echien	R4102	9110; 91E0; 3240	mare
145	95 B	17,5	M	1 2A 6D 5Q	1341	0,6	150	tăieri de cons.	3 MO 3 BR 4 FA	5MO 3 FA 2 BR	natural	relativ plurien	R4102	9110	mare
146	96	33	K	1 5H 6D 5Q	1341	1	65	igienă	6 MO 1 BR 2 FA 1 PAM	6MO 2 BR 1 FA 1 PAM	artificial	relativ echien	R4102	9110	mare
147	97 A	33,1	A	1 6D 5Q 5R	1341	1	65	rărituri	8 MO 2 FA	8MO 2 FA	artificial	relativ echien	R4102	9110	mare
148	97 B	6	A	1 6D 5Q 5R	1114	1	30	rărituri	10MO	10MO	artificial	echien	R4205	9410	mare
149	97 C	1,2	M	1 2C 6D 5Q	1114	1	15	curățiri	10MO	10MO	tânăr nedef.	echien	R4205	9410	mare
150	98 A	22,8	A	1 6D 5Q 5R	1341	0,7	80	igienă	10MO	10MO	natural	relativ echien	R4102	9110	mare
151	98 B	1,1	A	1 6D 5Q 5R	1341	1	10	degaj, curățiri	9 MO 1 BR	8MO 2 BR	tânăr nedef.	echien	R4102	9110	mare
152	99 A	14,5	A	1 6D 5Q 5R	1341	0,9	90	igienă	10 MO	5MO 3 DR 2 DT	natural	relativ echien	R4102	9110	mare

<i>nr. crt.</i>	<i>ua</i>	<i>spr</i>	<i>sup</i>	<i>categ. Funct.</i>	<i>tp</i>	<i>cns</i>	<i>ta</i>	<i>Lucrarea propusa</i>	<i>comp. act.</i>	<i>comp. țel</i>	<i>caracter</i>	<i>str</i>	<i>cod hab. RO</i>	<i>cod hab. N2000</i>	<i>val. cons.</i>
153	99V*	0,2		0	0	0	0					0			redușă
154	100 A	27,9	A	1 6D 5Q 5R	1341	0,5	120	tăieri progresive	8 MO 2 FA	5MO 3 DR 2 DT	natural	relativ echien	R4102	9110	mare
155	100 B	0,5	A	1 6D 5Q 5R	1341	1	10	curățiri	10MO	9MO 1 BR	tânăr nedef.	relativ echien	R4102	9110	mare
156	100 C	0,6	A	1 6D 5Q 5R	1341	1	10	curățiri	8MO 2 BR	8MO 2 BR	tânăr nedef.	relativ echien	R4102	9110	mare
157	100 D	0,8	A	1 6D 5Q 5R	1341	1	10	curățiri	9 MO 1 BR	8MO 2 BR	tânăr nedef.	relativ echien	R4102	9110	mare
158	100V*	0,3		0	0	0	0					0			redușă
159	101	11,6	A	1 6D 5Q 5R	1341	0,7	90	igienă	7 MO 1 BR 2 FA	5MO 3 DR 2 DT	natural	relativ echien	R4102	9110	mare
160	102 A	16,9	A	1 6D 5Q 5R	1341	0,7	80	igienă	7MO 3 FA	7MO 3 FA	natural	relativ echien	R4102	9110	mare
161	102 B	3,8	A	1 6D 5Q 5R	1341	1	10	curățiri	6 MO 3 FA 1 PAM	6MO 2 FA 2 PAM	tânăr nedef.	relativ echien	R4102	9110	mare
162	103 A	29	K	1 5H 6D 5Q	1341	0,6	90	igienă	6 MO 1 BR 3 FA	6MO 2 BR 2 FA	natural	relativ echien	R4102	9110	mare
163	103 B	5,55	A	1 6D 5Q 5R	1341	1	15	curățiri	6 MO 3 FA 1 PAM	6MO 2 FA 2 PAM	tânăr nedef.	relativ echien	R4102	9110	mare
164	103 C	1	A	1 6D 5Q 5R	1341	1	10	curățiri	6 MO 2 FA 2 PAM	6MO 2 FA 2 PAM	tânăr nedef.	relativ echien	R4102	9110	mare
165	103 D	0,7	A	1 6D 5Q 5R	1341	1	10	curățiri	6 MO 4 BR	7MO 3 BR	tânăr nedef.	relativ echien	R4102	9110	mare
166	104 A	2,4	A	1 6D 5Q 5R	1311	1	25	rărituri	8MO 2 BR	8MO 2 BR	artificial	echien	R4101	9110	mare
167	104 B	14,2	A	1 6D 5Q 5R	1341	0,4	80	tăieri progresive	2 MO 8 FA	5MO 3 DR 2 DT	natural	relativ plurien	R4102	9110	mare
168	105 A	9,6	A	1 6D 5Q 5R	1311	1	10	curățiri	6 MO 2 FA 2 PAM	6MO 2 FA 2 PAM	tânăr nedef.	relativ echien	R4101	9110	mare
169	105 B	4,6	A	1 6D 5Q 5R	1341	1	50	rărituri	10MO	10MO	artificial	echien	R4102	9110; 91E0; 3240	mare
170	105 C	6,9	A	1 6D 5Q 5R	1311	1	25	rărituri	5 MO 2 BR 2 PAM 1 FA	6MO 2 BR 1 FA 1 PAM	artificial	relativ echien	R4101	9110; 91E0; 3240	mare
171	105 D	4,1	A	1 6D 5Q 5R	1311	1	25	rărituri	6 MO 3 BR 1 FA	6MO 3 BR 1 FA	artificial	relativ echien	R4101	9110	mare

<i>nr. crt.</i>	<i>ua</i>	<i>spr</i>	<i>sup</i>	<i>categ. Funct.</i>	<i>tp</i>	<i>ens</i>	<i>ta</i>	<i>Lucrarea propusa</i>	<i>comp. act.</i>	<i>comp. țel</i>	<i>caracter</i>	<i>str</i>	<i>cod hab. RO</i>	<i>cod hab. N2000</i>	<i>val. cons.</i>
172	105 E	3,95	A	1 6D 5Q 5R	1311	0,6	100	tăieri progresive	3 MO 5 FA 2 PAM	6MO 2 BR 2 DT	natural	relativ plurien	R4101	9110	mare
173	105A*	0,2		0	0	0	0					0			redușă
174	105C*	0,65		0	0	0	0					0			redușă
175	106 A	3,7	M	1 2A 6D 5Q	1422	1	45	rărituri	10MO	10MO	artificial	relativ echien	R4215	9110; 91E0; 3240	mare
176	106 B	28,2	A	1 6D 5Q 5R	1311	0,3	100	tăieri progresive	2 BR 2 MO 6 FA	6MO 2 BR 2 DT	natural	relativ echien	R4101	9110	mare
177	106 C	9,2	A	1 6D 5Q 5R	1341	1	25	rărituri	6 MO 2 BR 2 FA	6MO 2 BR 2 FA	natural	relativ echien	R4102	9110	mare
178	106C	0,4		0	0	0	0					0			redușă
179	107 A	5,1	A	1 6D 5Q 5R	1311	0,1	115	tăieri progresive	6 MO 4 FA	6MO 2 BR 2 DT	natural	relativ echien	R4101	9110	mare
180	107 B	3	A	1 6D 5Q 5R	1114	0,9	45	rărituri	10MO	10MO	artificial	echien	R4205	9410	mare
181	107 C	2,6	A	1 6D 5Q 5R	1114	0,9	10	curățiri	7 MO 2 BR 1 FA	7MO 2 BR 1 FA	tânăr nedef.	relativ echien	R4205	9110	mare
182	107 D	20,2	A	1 6D 5Q 5R	1114	0,9	20	curățiri, rărituri	5 MO 1 LA 1 BR 1 FA 1 PAM 1 SAC	5MO 2 BR 1 LA 1 FA 1 PAM	artificial	relativ echien	R4205	9110	mare
183	107 E	0,1		1 6D 5Q 5R	1114	0	0	împăduriri		8MO 1 LA 1 DT		0	R4205	9410	mare
184	108 A	1,6	A	1 6D 5Q 5R	1341	0,2	115	tăieri progresive	10 MO	5MO 3 DR 2 DT	natural	relativ plurien	R4102	9110	mare
185	108 B	2,1	A	1 6D 5Q 5R	1114	1	45	rărituri	10MO	10MO	artificial	echien	R4205	9410	mare
186	108 C	7,3	A	1 6D 5Q 5R	1114	0,9	15	curățiri, rărituri	6 MO 1 SR 1 SAC 2 BR	7MO 2 BR 1 DT	tânăr nedef.	relativ echien	R4205	9110	mare
187	108 D	0,9	A	1 6D 5Q 5R	1114	0,2	105	tăieri progresive	10 MO	8MO 1 LA 1 DT	natural	relativ echien	R4205	9110; 9410	mare
188	108 E	0,4	A	1 6D 5Q 5R	1114	0,2	105	tăieri progresive	10 MO	8MO 1 LA 1 DT	natural	relativ echien	R4205	9110	mare
189	108 F	2,55		1 6D 5Q 5R	1114	0	0	împăduriri		8MO 1 LA 1 DT		0	R4205	9110	mare
190	109 A	8,1	A	1 6D 5Q 5R	1111	0,2	105	tăieri progresive	8 MO 1 BR 1 FA	8MO 1 DT 1 DR	natural	relativ echien	R4205	9110; 9410	mare
191	109 B	12,9	M	1 2A 2C 6D	1114	1	45	rărituri	10MO	10MO	artificial	echien	R4205	9410	mare

nr. crt.	ua	spr	sup	categ. Funct.	tp	ens	ta	Lucrarea propusa	comp. act.	comp. țel	caracter	str	cod hab. RO	cod hab. N2000	val. cons.
192	109 C	4,1	M	1 2A 6D 5Q	1114	0,9	20	curățiri, rărituri	5 MO 2 BR 2 FA 1 SAC	6MO 2 BR 2 FA	artificial	relativ echien	R4205	9110	mare
193	109 D	1,1	A	1 6D 5Q 5R	1111	0,9	15	curățiri	6 MO 2 BR 1 FA 1 DM	7MO 2 BR 1 FA	tânăr nedef.	relativ echien	R4205	9110	mare
194	110 A	7,9	A	1 6D 5Q 5R	1111	0,5	105	tăieri progresive	6 MO 2 BR 2 FA	8MO 1 DT 1 DR	natural	relativ plurien	R4205	9410	mare
195	110 B	6,2	M	1 2C 6D 5Q	1114	1	45	rărituri	10MO	10MO	artificial	echien	R4205	9410	mare
196	110 C	8,4	A	1 6D 5Q 5R	1111	1	15	curățiri	7 MO 2 BR 1 FA	7MO 2 BR 1 FA	tânăr nedef.	relativ echien	R4205	9410	mare
197	110 D	1,4	A	1 6D 5Q 5R	1111	0,4	105	tăieri progresive	9 FA 1 PAM	8MO 1 DT 1 DR	natural	relativ echien	R4205	9410	mare
198	110 E	1,35	A	1 6D 5Q 5R	1111	0,3	115	tăieri progresive	10 MO	8MO 1 DT 1 DR	natural	relativ echien	R4205	9410	mare
199	111 A	27,9	M	1 2C 6D 5Q	1114	1	45	rărituri	10 MO	9MO 1 DT	artificial	relativ echien	R4205	9410	mare
200	111 B	3,7	A	1 6D 5Q 5R	1114	0,6	105	tăieri progresive	5 MO 3 FA 2 PAM	8MO 1 LA 1 DT	natural	relativ plurien	R4205	9410	mare
201	112 A	13,6	M	1 2A 6D 5Q	1114	1	45	rărituri	10MO	10MO	artificial	echien	R4205	9410	mare
202	112 B	7,2	M	1 2A 2C 6D	1154	0,8	160	tăieri de cons.	10MO	10MO	natural	relativ plurien	R4203	9410	mare
203	112 C	1,4	A	1 6D 5Q 5R	1154	0,2	160	tăieri progresive	10 MO	8MO 2 LA	natural	relativ plurien	R4203	9410	mare
204	112 D	2	A	1 6D 5Q 5R	1154	0,7	5	ingrij. Cult.	9 MO 1 FA	8MO 2 FA	tânăr nedef.	relativ echien	R4203	9410	mare
205	113 A	13,3	A	1 6D 5Q 5R	1111	0,2	80	tăieri progresive	10MO	8MO 1 DT 1 DR	natural	relativ plurien	R4205	9410; 9110	mare
206	113 B	15,3	M	1 2C 6D 5Q	1114	0,6	150	tăieri de cons.	10MO	10MO	natural	relativ plurien	R4205	9410	mare
207	113 C	24,3	A	1 6D 5Q 5R	1114	0,7	20	igienă	10MO	10MO	natural	relativ echien	R4205	9410	mare
208	114D*	1,8		0	0	0	0					0			redușă
209	115D*	1		0	0	0	0					0			redușă
210	116D*	1,8		0	0	0	0					0			redușă
211	117D*	0,7		0	0	0	0					0			redușă

*u.a. cu altă categorie de folosință decât pădure (drumuri, terenuri destinate hranei vânatului, depozite de material lemnos, etc) care sunt incluse în ROSCI0125 și ROSPA0085 Munții Rodnei.

Menționăm că volumul de extras la tăierile de conservare nu depășește 10% din volumul pe picior pe parcursul unui deceniu, conform cu Regulamentul ANPNMR – art6 alin 13.

2.2. Specii de interes comunitar prezente pe suprafața UP II Salva

Pe baza observațiilor din teren și a analizei datelor geospațiale din Planul de management al Parcului Național Munții Rodnei și al siturilor ROSCI0125 și ROSPA0085 Munții Rodnei, formularele standard, informațiilor din literatura de specialitate s-au identificat speciile de interes comunitar care sunt regăsite în arealul de implementare a planului de amenajare a pădurilor din UP II Salva.

Tabel 36: Specii de interes comunitar prezente pe suprafața UP II Salva

Denumire specie	Cod Natura 2000	Prezență în zona UP II Salva
Specii de mamifere		
<i>Ursus arctos</i> (Urs)	1354	prezent
<i>Canis lupus</i> (Lup)	1352	prezent
<i>Lutra Lutra</i> (vidra)	1355	prezent
<i>Lynx lynx</i> (Râs)	1361	prezent
Specii de amfibieni și reptile		
<i>Triturus cristatus</i> (tritonul cu creastă)	1166	prezent
<i>Triturus montandoni</i> (tritonul carpatic)	2001	prezent
<i>Bombina variegata</i> (buhai de baltă cu burta galbenă)	1193	La 0,3 km est de PP
Specii de pești		
<i>Barbus meridionalis</i> (mreană vânătă)	1138	La 1,8 km în aval de PP
<i>Eudontomyzon danfordi</i> (chișcar)	4123	La 1,8 km în aval de PP
<i>Cottus gobio</i> (zglăvoacă)	1163	La 1,8 km în aval de PP
Specii de nevertebrate		
<i>Callimorpha quadripunctaria</i> (fluturele tigru)	1078	prezent
<i>Carabus hampei</i> (carab)	4012	prezent
<i>Carabus variolosus</i> (carab)	4014	prezent
<i>Carabus zawadzskii</i> (carab)	4015	prezent
<i>Pseudogaurotina excellens</i> (gândac)	4024	prezent
<i>Rosalia alpina</i> (croitorul fagului)	1087	prezent
Specii de plante		
-	-	-
Specii de chiroptere		
<i>Barbastella barbastellus</i> (liliacul cârn)	1308	prezent
<i>Myotis blythii</i> (liliacul comun mic)	1307	La 0,2 km est de PP
<i>Myotis myotis</i> (liliacul comun)	1324	La 0,2 km est de PP
<i>Rhinolophus ferrumequinum</i> (liliacul mare cu potcoavă)	1304	La 0,6 km vest de PP
<i>Rhinolophus euryale</i> (liliacul mediteranean cu potcoavă)	1305	La 0,6 km vest de PP
<i>Rhinolophus hipposideros</i> (liliacul mic cu potcoavă)	1303	La 0,6 km vest de PP

Tabel 37: Specii de păsări de interes comunitar din ROSPA0085 Munții Rodnei prezente pe suprafața UP II Salva

Denumire specie	Cod Natura 2000	Prezență în zona UP II Salva
<i>Aegolius funereus</i> (minuniță)	A223	prezent
<i>Dendrocopos leucotos</i> (ciocănitoarea cu spatele alb)	A239	prezent
<i>Glaucidium passerinum</i> (Ciuvică)	A217	prezent

Denumire specie	Cod Natura 2000	Prezență în zona UP II Salva
<i>Picoides tridactylus</i> (ciocănitoarea de munte)	A241	prezent
<i>Alcedo atthis</i> (pescărel albastru)	A229	prezent
<i>Dendrocopos medius</i> (ciocănitoarea de stejar)	A238	prezent
<i>Dendrocopos syriacus</i> (ciocănitoarea de gradini)	A429	prezent
<i>Falco columbarius</i> (vânturel de seară)	A098	prezent
<i>Falco peregrinus</i> (șoimul Călător)	A103	prezent
<i>Picus canus</i> (gheonoaie sură)	A234	prezent

3. DESCRIEREA FUNCȚIILOR ECOLOGICE ALE SPECIILOR ȘI HABITATELOR DE INTERES COMUNITAR AFECTATE

3.1. Descrierea tipurilor de habitate prezente

6520 – Fânețe montane

Descriere și aspecte de identificare: Acest habitat este unul de fond în cadrul peisajului seminatural al munților central-europeni, ocupând cea mai mare parte a poienilor fără substrat pietros, cu soluri mai profunde, situate la altitudini de peste 650 – 700 m, până la circa 1600 – 1700 m, formând suprafețe vaste de fânețe și pășuni.

Relevanța sitului pentru habitatul 6520

Habitat	Cod Natura 2000	Acoperire	Răspândire
Fânețe montane	6520	<ul style="list-style-type: none">• 1,7%• 0,03%• 0,03%	<ul style="list-style-type: none">• Planul de management – 100 ha (conservare nefavorabilă)• Formularul standard – 4793 ha (conservare bună)• Decizia ANANP nr. 576/2020 – 4793 ha (conservare favorabilă)

Obiectivul de conservare la nivel de sit este: Menținerea stării de conservare, iar măsura din planul de management: Cosirea porțiunilor de habitate care sunt supuse supratârlierii.

Obiectivele de conservare sunt detaliate în partea B, cap. IV, pct. 7 al prezentului studiu.

Habitatul 6520 se suprapune peste ua 36 A%, 37 F%. Acestea sunt foste pășuni care s-au împădurit, având în prezent consistența 1,0. Din acest motiv considerăm improprie cartarea habitatului 6520 din harta gis a tipurilor de habitate și anexa nr. 29 la Planul de management. Astfel, din totalul suprafeței de 4,2 ha a parcelelor menționate, o parte de 1,7 ha cu o consistență mai redusă a fost atribuită tipului de habitat 6520 iar diferența de 2,5 ha cu consistența ridicată a fost atribuită habitatului forestier 9110

Starea de conservare globală a habitatului în cadrul ariei naturale protejate este evaluată ca fiind nefavorabilă conform planului de management și favorabilă conform deciziei ANANP nr. 576/2020 și formularului standard.

Efectul implementării planului asupra habitatului: nesemnificativ în condițiile respectării măsurilor de diminuare a impactului propuse în prezentul studiu în acord cu prevederile Planului de management. În urma analizei în GIS a datelor spațiale privind distribuția habitatelor de interes comunitar în perimetrul sitului de importanță comunitară, date ce au stat la baza elaborării Planului de management integrat al siturilor Natura 2000 și, complementar, în urma corelării efectuate între tipurile de pădure prezente în fondul forestier amenajat în cadrul UP II Salva și tipurile de habitate de interes comunitar, realizată în baza conținutului Anexei nr. 2 - *Corespondența dintre tipurile de habitate din România și cele din principalele sisteme de clasificare utilizate la nivel european la manualul de interpretare "Habitatele din România – Modificări conform amendamentelor propuse de România și Bulgaria la Directiva Habitare 92/43/EEC"* (Doniță et al., 2005), a fost evaluată potențiala distribuție a habitatului de interes comunitar 6520 la nivel de unitate amenajistică.

Distribuția potențială a habitatului 6520 la nivel de unitate amenajistică

Habitat	Cod Natura 2000	Suprafața, ha	Unitate amenajistică
Fânețe montane	6520	1,70	36 A%, 37 F%

3220 – Vegetație herbacee de pe malurile râurilor montane

Raspandire: Muntii Tibles, Rodnei, Calimani, Ceahlau, Harghitei, Penteleu, Ciucas, Bucegi, Fagaras, Capatanii, Parang, Lotrului, Cindrel, Surianu, Retezat, Tarcu, Godeanu, Vladeasa, in etajul boreal.

Suprafata ocupata: 43.000 ha (25.000 ha in Carpatii Meridionali, 11.000 ha in Carpatii Orientali, 7.000 ha in Carpatii Occidentali).

Statiuni: Altitudini: 1500–1850 m. Clima: T = 3,0–1,5 gr.C; P = 900–1400 mm. Relief: creste, culmi, versanti puternic inclinati, cu diferite expozitii. Roci: silicioase si calcaroase. Soluri: prepodzol, podzol, criptopodzol, andosol, superficiale-mijlociu profunde, foarte acide, oligobazice, umede.

Structura: Fitocenozе edificate de specii boreale si carpato-balcanice, oligoterme, mezofite, oligotrofe. Stratul arborilor, compus exclusiv din molid (Picea abies), sau cu putin amestec de scorus (Sorbus aucuparia), poate avea acoperire de 100% dar spre golul alpin si de 60–80%, situatie in care se pot gasi tufe de jneapan (Pinus mugo) sau ienupar (Juniperus communis); atinge inaltime de 15–20 m la 100 de ani. Stratul arbustilor lipseste sau este slab dezvoltat (Sorbus aucuparia arbustiv, Lonicera nigra, Rubus idaeus, Rosa pendulina s.a.). Stratul ierburilor si subarbustiv este dominat de Oxalis acetosella si Vaccinium sp. Stratul muschilor bine dezvoltat cu Polytrichum sp. **Valoare conservativa:** mare.

Compozitie floristica: Specii edificatoare: Picea abies. Specii caracteristice: Soldanella hungarica ssp. major. Alte specii importante: Athyrium distentifolium, Calamagrostis villosa, Deschampsia caespitosa, Dryopteris expansa, Homogyne alpina, Gymnocarpium dryopteris, Luzula luzuloides, L. sylvatica, Rumex alpinus, Rubus idaeus, Senecio nemorensis, Viola declinata s.a. **Corespunde Habitatelor din România:** - R 5416 Comunitați sud-est carpatice de izvoare și pâraie cu Saxifraga stellaris, Chrysosplenium alpinum și Philonotis seriata; Valoare conservativă – redusă. - R 5418 Comunitați sud-est carpatice fotinale cu Philonotis seriata și Caltha laeta; Valoare conservativă – redusă. - R 5420 Comunitați sud-est carpatice fotinale cu Cardamine opizii ; Valoare conservativă – redusă. - R 5423 Comunitați sud-est carpatice de izvoare și pâraie cu Carex remota și Caltha laeta; Valoare conservativă – moderata și mare în habitatele unde este prezenta specia Lingularia sibirica (DH2).

Relevanța sitului pentru habitatul 3220

Habitat	Cod Natura 2000	Acoperire	Răspândire
Vegetație herbacee de pe malurile râurilor montane	3220	<ul style="list-style-type: none">0,18%0,11%0,11%	<ul style="list-style-type: none">Suprafața identificată conf. Planului de management = 300 ha (conservare nefavorabilă).Formularul standard – 479 ha (conservare bună)Decizia ANANP nr. 576/2020 – 479 ha (conservare nefavorabilă-inadecvată)

Obiectivul de conservare la nivel de sit este: Îmbunătățirea stării de conservare, iar măsura din planul de management: controlarea și limitarea introducerii speciilor de plante alohtone, pășunatul și tâtlirea, exploatarea materialului lemnos de-a lungul văilor.

În perimetrul amenajamentului silvic habitatul ocupă 0,56 ha.

Efectul implementării planului asupra habitatului: nesemnificativ în condițiile respectării măsurilor de diminuare a impactului propuse în prezentul studiu în acord cu prevederile Planului de management. În urma analizei în GIS a datelor spațiale privind distribuția habitatelor de interes comunitar în perimetrul sitului de importanță comunitară, date ce au stat la baza elaborării Planului de management integrat al siturilor Natura 2000 și, complementar, în urma corelării efectuate între tipurile de pădure prezente în fondul forestier amenajat în cadrul UP II Salva și tipurile de habitate de interes comunitar, realizată în baza conținutului Anexei nr. 2 - *Corespondența dintre tipurile de habitate din România și cele din principalele sisteme de clasificare utilizate la nivel european la*

manualul de interpretare ”*Habitatele din România – Modificări conform amendamentelor propuse de România și Bulgaria la Directiva Habitatare 92/43/EEC*” (Doniță et al., 2005), a fost evaluată potențiala distribuție a habitatului de interes comunitar 3220 la nivel de unitate amenajistică.

Distribuția potențială a habitatului 3220 la nivel de unitate amenajistică

Habitat	Cod Natura 2000	Suprafața, ha	Unitate amenajistică
Vegetație herbacee de pe malurile râurilor montane	3220	0,56	60 A%

91E0 - Păduri aluviale cu *Alnus glutinosa* și *Fraxinus excelsior*- (Alno-Padion, Alnion incanae, Salicion albae)

Descriere și aspecte de identificare: Acest tip de habitat grupează: zăvoaie montane edificate de *Alnus incana* și *Telekia speciosa*, păduri dacogetice de lunci colinare edificate de *Alnus glutinosa* și *Stellaria nemorum*, păduri daco-getice de *Populus nigra* cu *Rubus caesius*, păduri danubiene de *Salix alba* cu *Rubus caesius* și păduri danubiene de *Salix alba* cu *Lycopus exaltatus*.

Condiții staționale și factori limitativi: Altitudini 700–1700 m. Clima: T = 7,5–2 grC, P = 800–1200 mm. Relief: lunci montane înguste, versanți umeziți de izvoare. Roci: variate, calcaroase și silicioase, sub formă de pietrisuri, nisipuri grosiere. Soluri: de tip litosol, gleiosol, superficiale, scheletice, acide, mezobazice, permanent umede-ude, mezotrofice.

Specii cheie (caracteristice și dominante): Fitocenoză edificată de specii europene, boreale. Stratul arborilor, compus exclusiv din anin alb (*Alnus incana*) sau cu puțin amestec de molid (*Picea abies*), brad (*Abies alba*), fag (*Fagus sylvatica*), la altitudini mai mici anin negru (*Alnus glutinosa*) s.a.; are acoperire de 80–100% și înălțimi de 15–25 m la 50 de ani. Stratul arbuștilor lipsește sau este slab dezvoltat, compus din *Salix triandra*, *Corylus avellana*, *Lonicera xylosteum*, *Prunus padus*. Stratul ierburilor și subarbustilor, obișnuit puternic dezvoltat, dominat de *Petasites albus* și *Telekia speciosa*.

Tipuri de pădure cu corespondență la tipul de habitat de interes comunitar: R4401, R4402, R4405 (după Doniță et al., 2005).

Relevanța sitului pentru habitatul 91E0

Habitat	Cod Natura 2000	Acoperire	Răspândire
Păduri aluviale cu <i>Alnus glutinosa</i> și <i>Fraxinus excelsior</i> - (Alno-Padion, Alnion incanae, Salicion albae)	91E0	<ul style="list-style-type: none"> • 7,34% • 1,53% • 1,53% 	<ul style="list-style-type: none"> • Planul de management – 100 ha (conservare nefavorabilă) • Formularul standard – 479 ha (conservare bună) • Decizia ANANP nr. 576/2020 – 479 ha (conservare favorabilă)

Obiectivul de conservare la nivel de sit este: Menținerea stării de conservare, iar măsura din planul de management: Interzicerea pășunatului și a tăierilor de arbori; evitarea eutrofizării comunităților riverane; evitarea invaziei salcâmului și arțarului canadian, plantațiile de plop euramerican; interzicerea introducerii de specii alohtone; în zonele limitrofe acestora, dacă terenul este înmlăștinat, cazul când terenurile din jurul ecosistemelor de mlaștină sau tinov sunt plane, intervențiile se vor limita la lucrări de conservare, conform tipului funcțional II, astfel încât să nu se distrugă echilibrul hidrologic și să se asigure perpetuarea ecosistemelor de mlaștină/tinov; eliminarea speciilor invazive de plante; aplicarea unui management silvic bazat pe promovarea regenerărilor naturale și a unei structuri a arboretelor care să mențină habitatul, atât ca structură și funcții, cât și ca suprafață;

Obiectivele de conservare sunt detaliate în partea B, cap. IV, pct. 7 al prezentului studiu.

Acest habitat, ocupă în cadrul amenajamentului silvic o suprafață de 7,34 ha.

Starea de conservare globală a habitatului în cadrul ariei naturale protejate este evaluată ca fiind nefavorabilă conform planului de management și favorabilă conform deciziei ANANP nr. 576/2020 și formularului standard.

Efectul implementării planului asupra habitatului: nesemnificativ în condițiile respectării măsurilor de diminuare a impactului propuse în prezentul studiu în acord cu prevederile Planului de management. În urma analizei în GIS a datelor spațiale privind distribuția habitatelor de interes comunitar în perimetrul sitului de importanță comunitară, date ce au stat la baza elaborării Planului de management integrat al siturilor Natura 2000 și, complementar, în urma corelării efectuate între tipurile de pădure prezente în fondul forestier amenajat în cadrul UP II Salva și tipurile de habitate de interes comunitar, realizată în baza conținutului Anexei nr. 2 - *Corespondența dintre tipurile de habitate din România și cele din principalele sisteme de clasificare utilizate la nivel european la manualul de interpretare "Habitatele din România – Modificări conform amendamentelor propuse de România și Bulgaria la Directiva Habitate 92/43/EEC"* (Doniță et al., 2005), a fost evaluată potențiala distribuție a habitatului de interes comunitar 91E0 la nivel de unitate amenajistică.

Distribuția potențială a habitatului 91E0 la nivel de unitate amenajistică

Habitat	Cod Natura 2000	Suprafața, ha	Unitate amenajistică
Păduri aluviale cu <i>Alnus glutinosa</i> și <i>Fraxinus excelsior</i> -(Alno-Padion, Alnion incanae, Salicion albae)	91E0	7,34	37 D%, 38 B%, 39 A%, 49 B%,C%, 53 A%, 54 B%, 83 B%, 84 A%,B%,C%, 87 A%, 88%, 89 A%, 91 A%, 92 A%, 93 A%,C%, 94 A%, 95 A%, 105 B%,C%, 106 A%

9110 - Păduri de fag de tip *Luzulo-Fagetum*

Descriere și aspecte de identificare: acest habitat de făgete pure sau amestecate cu brad și/sau molid se dezvoltă pe soluri acide, oligobazice, umede, superficiale, ± scheletice. În stratul ierbos apar frecvent *Luzula luzuloides*, *Polytrichum juniperinum* și, de multe ori, cu *Deschampsia flexuosa*, *Calamagrostis villosa*, *Vaccinium myrtillus*, *Hieracium rotundatum*. Acest tip de habitat se întâlnește în toți Carpații românești în etajul nemoral.

Condiții staționale și factori limitativi: Altitudini: 500 – 1.400 m. Climă: T = 8 – 3°C, P = 700 – 1.300 mm. Relief: versanți înclinați cu diferite expoziții, creste, culmi. Soluri: de tip districambosol, luvosol, mijlociu profunde – superficiale, ± scheletice, acide, oligo-mezobazice, jilave-umede. Factori limitativi: troficitatea redusă a solului; conținutul ridicat de schelet în sol, înghețuri timpurii sau târzii.

Specii cheie (caracteristice și dominante): *Hieracium transsilvanicum*, *Fagus sylvatica*; *Festuca drymeia*, *Picea abies*, *Athyrium filix-femina*, *Luzula luzuloides*, *Calamagrostis arundinacea*, *Veronica officinalis*, *Pteridium aquilinum*, *Blechnum spicant*, *Mycelis muralis*, *Oxalis acetosella*, *Poa nemoralis*.

Asociații vegetale cu corespondență la tipul de habitat de interes comunitar: *Festuco drymeiae-*

Fagetum Morariu et al. 1968; *Hieracio rotundati-Fagetum* (Vida 1963) Täuber 1987 (Syn: *Deschampsio flexuosae-Fagetum* Soó 1962).

Tipuri de pădure cu corespondență la tipul de habitat de interes comunitar: 134.1, 224.1, și 415.1 (după Doniță et al., 2005).

Relevanța sitului pentru habitatul 9110

Habitat	Cod Natura 2000	Acoperire	Răspândire
Păduri sud-est carpatice de fag - <i>Fagus sylvatica</i> și brad - <i>Abies alba</i> cu <i>Vaccinium myrtillus</i>	9110	<ul style="list-style-type: none"> 38,14% 59,69% 59,69% 	<ul style="list-style-type: none"> Planul de management – 3000 ha (conservare favorabilă) Formularul standard – 1917 ha (conservare A) Decizia ANANP nr. 576/2020 – 1917 ha (conservare nefavorabilă-inadecvată)

Obiectivul de conservare la nivel de sit este: Îmbunătățirea stării de conservare, iar măsura din planul de management: completarea cu molid a ochiurilor de regenerare; Aplicarea unui management silvic bazat pe promovarea regenerărilor naturale și a unei structuri a arboretelor care să mențină habitatul, atât ca structură și funcții, cât și ca suprafață; controlul și stoparea deplasării vehiculelor cu motor în afara drumurilor special amenajate;

Obiectivele de conservare sunt detaliate în partea B, cap. IV, pct. 7 al prezentului studiu.

Aceste habitate de fâgete de tip Luzulo-Fagetum, ocupă în cadrul amenajamentului silvic o suprafață de 1144,40 ha.

Starea de conservare globală a habitatului în cadrul ariei naturale protejate este evaluată ca fiind favorabilă conform planului de management și formularului standard și nefavorabilă-inadecvată conform deciziei ANANP nr. 576/2020.

Efectul implementării planului asupra habitatului: ne semnificativ în condițiile respectării măsurilor de diminuare a impactului propuse în prezentul studiu în acord cu prevederile Planului de management. În urma analizei în GIS a datelor spațiale privind distribuția habitatelor de interes comunitar în perimetrul sitului de importanță comunitară, date ce au stat la baza elaborării Planului de management integrat al siturilor Natura 2000 și, complementar, în urma corelării efectuate între tipurile de pădure prezente în fondul forestier amenajat în cadrul UP II Salva și tipurile de habitate de interes comunitar, realizată în baza conținutului Anexei nr. 2 - *Corespondența dintre tipurile de habitate din România și cele din principalele sisteme de clasificare utilizate la nivel european la manualul de interpretare "Habitatele din România – Modificări conform amendamentelor propuse de România și Bulgaria la Directiva Habitate 92/43/EEC"* (Doniță et al., 2005), a fost evaluată potențiala distribuție a habitatului de interes comunitar 9110 la nivel de unitate amenajistică.

Distribuția potențială a habitatului 9110 la nivel de unitate amenajistică

Habitat	Cod Natura 2000	Suprafața, ha	Unitate amenajistică
Păduri sud-est carpatice de fag - <i>Fagus sylvatica</i> și brad - <i>Abies alba</i> cu <i>Vaccinium myrtillus</i>	9110	1144,40	36 A%,B,C,D, 37 A,B,C,D,E,F%,G,H, 38 A,B%, 39 A%,B, 47 E%, 48 A%,C,D, 49 A,B%,C%, 50 A,B,F, 51 A,B, 52 A%,D,E, 53 A%,C%, 54 A%,B%,55 C%, 56 A, 57 A,B,D,E, 74 A%,C,D%,G%, 75 A,B, 76 A%,B,C,D%,E,F%,G%, 77 A%,C%, 79 A,B, 80 A, 82 A%, 83 A,B%,C, 84 A%,B%, 85 A, 86 A, 87 A%,B,C,D, 88%, 89 A%, 90 A%,C%, 91 A,B, 92 A%,B, 93 A%,B,C%, 94 A%,B, 95 A%,B, 96, 97 A, 98 A,B, 99 A, 100 A,B,C,D, 101, 102 A,B, 103 A,B,C,D, 104 A,B, 105 A,B%,C%,D,E, 106 A%,B,C, 107 A,C,D, 108 A,C,D%,E,F, 109 A%,C,D, 113 A%

9410 - Păduri acidofile de *Picea abies* din regiunea montană Vaccinio-Piceetea

Descriere și aspecte de identificare: acest habitat este compus exclusiv din molid (*Picea abies*), sau cu rare exemplare de brad (*Abies alba*), paltin de munte (*Acer pseudoplatanus*), ulm de munte (*Ulmus glabra*), fag (*Fagus sylvatica*), cu înălțimi de 25–40 m. Se dezvoltă pe soluri de tip districambisol (brun acid), Luvisol (brun luvic), andosol, profunde, acide-slab acide, mezobazice, umede.

Condiții staționale și factori limitativi: Altitudini: 1000–1300 m în Carpații Orientali, 1400–1600 m în Carpații Meridionali. Climă: T = 3,0–5,0⁰ C, P = 900–950 mm în nord și 1000–1200 mm în sud. Relief: versanți cu înclinări slabe-moderate până la puternice, cu expoziții diferite, coame. Roci: fliș marno-gresos, conglomerate, gresii calcaroase, andezite, tufuri andezitice, mai rar șisturi silicioase.

Specii cheie (caracteristice și dominante): Fitocenoze edificate de specii boreale și carpatice, oligotermice, mezofite, mezo-eutrofe. Stratul arbuștilor, slab dezvoltat – exemplare rare de scoruș (*Sorbus aucuparia*), *Sambucus racemosa*, *Ribes petraeum*, *Lonicera nigra*, *Daphne mezereum*, *Rubus idaeus*, *Spiraea chamaedrifolia* etc. Stratul ierburilor și subarbuștilor, neuniform, dezvoltat în pete, cu *Oxalis acetosella*, *Dentaria glandulosa*, local cu *Galium odoratum* sau *Calamagrostis arundinacea*.

Asociații vegetale cu corespondență la tipul de habitat de interes comunitar: *Picea abies*. Specii caracteristice: *Hieracium rotundatum*. Alte specii: *Athyrium filix-femina*, *Campanula abietina*, *Dryopteris filix-mas*, *Fragaria vesca*, *Lamium galeobdolon*, *Gentiana asclepiadea*, *Homogyne alpina*, *Luzula luzuloides*, *Mercurialis perennis*, *Rubus hirtus*, *Soldanella hungarica*.

Tipuri de pădure cu corespondență la tipul de habitat de interes comunitar: 111.1, 111.3, 111.4 și 111.5 (după Doniță et al., 2005).

Relevanța sitului pentru habitatul 9410

Habitat	Cod Natura 2000	Acoperire	Răspândire
Păduri acidofile de <i>Picea abies</i> din regiunea montană Vaccinio-Piceetea	9410	<ul style="list-style-type: none"> 6,94% 6,52% 6,52% 	<ul style="list-style-type: none"> Suprafața identificată conf. Planului de management = 9000 ha (conservare favorabilă). Formularul standard – 9587 ha (conservare bună) Decizia ANANP nr. 576/2020 – 9587 ha (conservare favorabilă)

Obiectivul de conservare la nivel de sit este: Menținerea stării de conservare, iar măsura din planul de management: menținerea arborilor bătrâni, 6 arbori/ha.

În perimetrul amenajamentului silvic habitatul ocupă 625,32 ha.

Starea de conservare globală a habitatului în cadrul ariei naturale protejate este evaluată ca fiind favorabilă.

Efectul implementării planului asupra habitatului: nesemnificativ în condițiile respectării măsurilor de diminuare a impactului propuse în prezentul studiu în acord cu prevederile Planului de management. În urma analizei în GIS a datelor spațiale privind distribuția habitatelor de interes comunitar în perimetrul sitului de importanță comunitară, date ce au stat la baza elaborării Planului de management integrat al siturilor Natura 2000 și, complementar, în urma corelării efectuate între tipurile de pădure prezente în fondul forestier amenajat în cadrul UP II Salva și tipurile de habitate de interes comunitar, realizată în baza conținutului Anexei nr. 2 - *Corespondența dintre tipurile de habitate din România și cele din principalele sisteme de clasificare utilizate la nivel european la manualul de interpretare "Habitatele din România – Modificări conform amendamentelor propuse de România și Bulgaria la Directiva Habitate 92/43/EEC"* (Doniță et al., 2005), a fost evaluată potențiala distribuție a habitatului de interes comunitar 9410 la nivel de unitate amenajistică.

Distribuția potențială a habitatului 9410 la nivel de unitate amenajistică

Habitat	Cod Natura 2000	Suprafața, ha	Unitate amenajistică
Păduri acidofile de <i>Picea abies</i> din regiunea montană Vaccinio-Piceetea	9410	625,32	47 A,B,C,D,E%, 48 A%,B, 50 C,D,E, 51 C, 52 B,C, 53 B,C%, 55 A,B,C%, 56 B, 57 C, 58 A,B, 59 A,B,C,D, 60 A,B,C, 74 A%,B,D%,E,F, 76 D%,F%,G%, 77 A%,B,C%,D,E,F, 78 A,B, 80 B,C, 81 A,B,C, 82 A%,B, 85 B,C, 86 B,C,D, 89 B,C,D,E, 90 A%,B,C%, 97 B,C, 107 B,E, 108 B,D%, 109 A%,B, 110 A,B,C,D,E, 111 A,B, 112 A,B,C,D, 113 A%,B,C

Relevanța sitului pentru habitatul 8310

Habitat	Cod Natura 2000	Acoperire	Răspândire
Peșteri închise publicului	8310	<ul style="list-style-type: none"> • 1% • 0,01% • 0,01% 	<ul style="list-style-type: none"> • Suprafața identificată conf. Planului de management = 1 ha (conservare favorabilă). • Formularul standard – 95 ha (conservare bună) • Decizia ANANP nr. 576/2020 – 95 ha (conservare favorabilă)

Obiectivul de conservare la nivel de sit este: menținerea stării de conservare, iar măsura din planul de management: păstrarea secretului localizării peșterii.

În perimetrul amenajamentului silvic habitatul ocupă 0,01 ha.

Efectul implementării planului asupra habitatului: nesemnificativ în condițiile respectării măsurilor de diminuare a impactului propuse în prezentul studiu în acord cu prevederile Planului de management. În urma analizei în GIS a datelor spațiale privind distribuția habitatelor de interes comunitar în perimetrul sitului de importanță comunitară, date ce au stat la baza elaborării Planului de management integrat al siturilor Natura 2000 și, complementar, în urma corelării efectuate între tipurile de pădure prezente în fondul forestier amenajat în cadrul UP II Salva și tipurile de habitate de interes comunitar, realizată în baza conținutului Anexei nr. 2 - *Correspondența dintre tipurile de habitate din România și cele din principalele sisteme de clasificare utilizate la nivel european* la manualul de interpretare "Habitatele din România – Modificări conform amendamentelor propuse de România și Bulgaria la Directiva Habitare 92/43/EEC" (Doniță et al., 2005), a fost evaluată potențiala distribuție a habitatului de interes comunitar 8310 la nivel de unitate amenajistică.

Distribuția potențială a habitatului 9410 la nivel de unitate amenajistică

Habitat	Cod Natura 2000	Suprafața, ha	Unitate amenajistică
Peșteri închise publicului	8310	0,01	secret

3240 – Vegetație lemnoasă cu Salix eleagnos de-a lungul râurilor montane

Răspândire: Subcarpați, Campia Moldovei și Munteniei, de-a lungul râurilor, Delta Dunării.

Stațiuni: Altitudine: 20-650- (800) m.

Structura: Fitocenoza este edificată de specii eurasiatice europene, central europene, dar și de numeroase specii cosmopolite și adventive. Exigentele ecologice ale speciilor le încadrează în mezo-termofile, mezo-higrofile (capabile să suporte și uscarea temporară a substratului), euritrofe, cu tendințe oligotrofe, slab hidrofile. Stratul arbuștilor este edificat de Hippophaë rhamnoides, iar Salix eleagnos devine codominantă în zonele aluviale de dealuri, în timp ce, în Delta Dunării, Tamarix ramosissima o însoțește în bună proporție. Înălțimea stratului ajunge la 3–4 m iar acoperirea este variabilă, între 30–80%. Stratul ierburilor se dezvoltă între palcurile de tufe, unde poate înțeleni bine terenul nisipos, ajungând până la 80%. Este dominat de: Carex digitata, Agrostis solonifera, Sanguisorba minor, Teucrium chamaedrys, Bupleurum falcatum, Asperula cynanchica. În Delta Dunării, apar elemente floristice frecvente sau specifice zonei: Euphorbia seguieriana, Convolvulus persicus, Gypsophila trichotoma, Teucrium scordium, Dianthus polymorphus. În perioadele umede ale anului, ierburile cresc înalte, ajungând la 30 cm, uneori la mai mult de 50 cm.

Compoziție floristică: Specii edificatoare: Hippophaë rhamnoides, Salix purpurea, Agrostis solonifera, Sanguisorba minor.

Alte specii importante: Ligustrum vulgare, Berberis vulgaris, Rubus caesius, Crataegus monogyna, Cornus sanguinea, Clematis vitalba, Rosa canina, Carex digitata, Fraxinus excelsior (juv.), Carpinus betulus (juv.), Campanula sibirica, Teucrium chamaedrys, Agrimonia eupatoria, Salvia nemorosa, Pimpinella saxifraga, Asperula cynanchica, Galium verum, Thymus pulegioides, Bupleurum falcatum, Euphorbia seguieriana, Convolvulus persicus, Gypsophila trichotoma, Teucrium scordium, Dianthus polymorphus.

Valoare conservativă: mare, habitate protejate Emerald; încă bine reprezentate în România.

Corespunde Habitadelor din România: - R 4417 Tufărisuri danubiene de cătină albă (Hippophaë rhamnoides) și răchită albă (Salix elaeagnos); Valoare conservativă – mare, habitate protejate Emerald; încă bine reprezentate în România.

Relevanța sitului pentru habitatul 3240

Habitat	Cod Natura 2000	Acoperire	Răspândire
Vegetație lemnoasă cu Salix eleagnos de-a lungul râurilor montane	3240	<ul style="list-style-type: none"> • 69,20% • 1,44% • 1,44% 	<ul style="list-style-type: none"> • Suprafața identificată conf. Planului de management = 10 ha (conservare nefavorabilă). • Formularul standard – 479 ha (conservare A) • Decizia ANANP nr. 576/2020 – 479 ha (conservare nefavorabilă)

Obiectivul de conservare la nivel de sit este: îmbunătățirea stării de conservare, iar măsura din planul de management: limitarea decopertării vegetației herbacee și îndepărtarea vegetației lemnoase, limitarea exploatării materialului lemnos de-a lungul văilor;

În perimetrul amenajamentului silvic habitatul ocupă 6,92 ha.

Efectul implementării planului asupra habitatului: nesemnificativ în condițiile respectării măsurilor de diminuare a impactului propuse în prezentul studiu în acord cu prevederile Planului de management. În urma analizei în GIS a datelor spațiale privind distribuția habitatelor de interes comunitar în perimetrul sitului de importanță comunitară, date ce au stat la baza elaborării Planului de management integrat al siturilor Natura 2000 și, complementar, în urma corelării efectuate între tipurile de pădure prezente în fondul forestier amenajat în cadrul UP II Salva și tipurile de habitate de interes comunitar, realizată în baza conținutului Anexei nr. 2 - *Corespondența dintre tipurile de habitate din România și cele din principalele sisteme de clasificare utilizate la nivel european la manualul de interpretare "Habitatele din România – Modificări conform amendamentelor propuse de România și Bulgaria la Directiva Habitate 92/43/EEC"* (Doniță et al., 2005), a fost evaluată potențiala distribuție a habitatului de interes comunitar 4080 la nivel de unitate amenajistică.

Distribuția potențială a habitatului 3240 la nivel de unitate amenajistică

Habitat	Cod Natura 2000	Suprafața, ha	Unitate amenajistică
Vegetație lemnoasă cu Salix eleagnos de-a lungul râurilor montane	3240	6,92	39 A%, 49 B%, C%, 52 A%, 53 A%, 54 A%, B%, 74 G%, 76 A%, 83 B%, 87 A%, 88%, 89 A%, 92 A%, 93 A%, 94 A%, 95 A%, 105 B%, C%

3.2. Descrierea speciilor de mamifere, amfibieni și reptile, pești, nevertebrate, plante, enumerate în anexa II a Directivei Consiliului 92/43/CEE prezente pe suprafața amenajamentului silvic

Pentru identificarea prezenței speciilor de interes comunitar listate în formularul standard Natura 2000 al ROSCI0125 și ROSPA0085 Munții Rodnei, în zona fondului forestier amenajat în cadrul UP II Salva au fost analizate informațiile spațiale privind distribuția speciilor, informații ce au stat la baza elaborării Planului de management integrat al siturilor Natura 2000 ROSCI0125 și ROSPA0085 Munții Rodnei și, complementar, au fost corelate caracteristicile ecologice ale suprafețelor amenajate cu cerințele ecologice de habitat ale speciilor de interes conservativ.

În cele ce urmează sunt prezentate date relevante privind prezența, localizarea, populația și ecologia speciilor de interes comunitar evaluate ca fiind prezente sau potențial prezente în zona perimetrului forestier amenajat în cadrul UP II Salva.



1354* *Ursus arctos* (Urs brun)

Aspecte privind ecologia și etologia speciei:

ursul brun este un animal tipic al pădurilor montane întinse și liniștite din cuprinsul arcului carpatic, preferând amestecurile de rășinoase și foioase, bogate în specii arbustive și vegetație erbacee. Fiind un animal omnivor de talie mare, ursul are nevoie de o bază trofică diversă și abundentă, preferând habitate în care se găsesc specii de fag, gorun, stejar, precum și scoruș sau diverși arbuști și specii erbacee, cu bulbi și rizomi. În teritoriul său, ursul are nevoie de zone cu stâncării, pentru

bârloagele în perioada de iarnă. Dacă asemenea zone nu există în teritoriul său, ursul își amenajează bârloagele sub arbori doborâți, rădăcini sau cioate. Somnul de iarnă durează 3-6 luni, în perioada noiembrie-martie (Isuf și Ionescu 1999). Ursul este un animal nocturn, dar, în zonele unde nu este deranjat, el este activ și în timpul zilei. În perioada de toamnă, el face deplasări lungi până în zonele de foioase, în special în făgete și gorunete, dar și în zonele cu pomi fructiferi.

Este un animal solitar, doar în perioada de împerechere (aprilie-iunie) putând fi observați masculii și femelele împreună. După o perioadă de gestație de 7-8 luni, din care există o perioadă latentă de 4-5 luni, ursoaica dă naștere, într-un bârlog, la 1-3 pui care au dimensiuni reduse (20-25 cm și o greutate de până la 500g). Aceste dimensiuni reduse ale puilor sunt o adaptare la faptul că puii se nasc în perioada de iarnă, iar ursoaica îi hrănește din rezervele de grăsime acumulate toamna. Puii rămân împreună cu ursoaica până la vârsta de 1,5-2 ani, aceștia fiind protejați cu atenție de către mama lor. Maturitatea sexuală este atinsă la 3 ani în cazul femelelor și la 4 ani în cazul masculilor, longevitatea urșilor fiind de 15-25 de ani. Urșii maturi au un teritoriu de mărime variabilă (10 – 100 km²), această variație depinzând mult de calitatea habitatului (adăpost, liniște și hrană). Ursul este un animal omnivor, își satisface până la 85% din necesarul de hrană cu materie vegetală. Datorită dietei, ursul brun utilizează diferite tipuri de habitate naturale dar și antropice, fiind o specie oportunistă din perspectiva obținerii hranei. Hrănirea în perioada de toamnă, este esențială pentru supraviețuire, până la sfârșitul toamnei urșii acumulând un strat adipos suficient care să le permită să intre în somnul de iarnă (Zedrosser et al. 2001).

Distribuție: În România populația de urs este distribuită de-a lungul întregii suprafețe împădurite din Carpații României, 93% fiind localizată în zona de munte și 7% în zona de deal, ocupând o zonă de aproximativ 69.000 km² (Ionescu 1999).

Efective populaționale: Conform datelor din Planul de management al PNMR, se consideră numărul de urși ca fiind de **40-50 de indivizi**.

Starea de conservare: favorabilă, conform planului de management și OSC.

Obiectiv OSC: menținerea stării de conservare.

Prezență în UP II Salva: În cadrul UP II Salva sunt 4 puncte de rezidență în ua 83 B, 92 A, 95 A, 103 B.

Măsuri de conservare din P.M.: Interzicerea exploatărilor forestiere în imediata vecinătate a bârloagelor de urs, circa 200 m.

1352* *Canis lupus* (Lup)

Aspecte privind ecologia și etologia speciei: lupul este un animal care trăiește în păduri relativ întinse, în zonele de deal și munte, neavând cerințe specifice pentru anumite habitate forestiere. În acest context, lupul preferă zonele care îi oferă o bază trofică abundentă, constituită atât din animale sălbatice cât și domestice. Este prezent în toate ecosistemele forestiere de deal și de munte de la noi, uneori fiind prezent chiar și în trupurile mari ale pădurilor de câmpie, precum și în Delta Dunării. Au nevoie de teritorii vaste, cuprinse între 10.000 și 50.000 ha, în cuprinsul cărora se pot găsi atât păduri cât și pajiști și/sau fânețe.



Lupii sunt animale sociabile, trăind în haite constituite din 4-6 indivizi adulți. Mărimea haitei variază în funcție de hrana existentă, mărimea prăzii, tipul de habitat și anotimp. Haita este condusă de perechea alfa, alcătuită din masculul și femela dominantă, care sunt singurii care se reproduc. Sezonul de împerechere este în ianuarie-februarie, iar după o perioadă de gestație de 62-64 de zile, femela dă naștere la 3-8 pui care sunt crescuți atât de femelă cât și de mascul, ajutați de întreaga haită. Maturitatea sexuală este atinsă la vârsta de doi ani, lupoanca intrând anual în călduri. Longevitatea este de 12-15 ani, majoritatea exemplarelor nedepășind însă vârsta de 10 ani. Mortalitatea este ridicată în primul an de viață.

Culcușul este amplasat în zone liniștite, de obicei sub rădăcina unui arbore doborât, scorburi, adâncituri de teren, localizate în apropierea unor surse de apă și, de preferință, pe expoziții însorite. Limitele teritoriului sunt marcate prin vectori odorizanți și, în general, respectate de celelalte haite învecinate. În acest teritoriu pot exista și exemplare solitare foarte tinere sau bătrâne. Comunicarea între indivizi se realizează prin urlet, care se poate auzi de la distanțe apreciabile. Lupul are o viață socială complexă, în cadrul fiecărei haite existând o ierarhizare strictă.

Dintre simțuri, cel mai dezvoltat este mirosul, urmat de auz și de văz. Astfel, lupul este un animal foarte precaut, care evită contactul cu omul, adaptându-se ușor diferitelor condiții din teren. Principala pradă este formată din ungulate. Este un prădător cu spectru larg, care include atât mamifere mici și insecte, dar și mamifere de talie mare, consumând în același timp și cadavrele prăzilor ucise de alte specii. În acest context, trebuie subliniat rolul de selecție pe care îl exercită lupul în ecosistemele forestiere, în general, prada sa predilectă fiind constituită din exemplare slăbite, bolnave, bătrâne sau neexperimentate, care pot fi ucise mai ușor, cu un consum energetic mult redus.

Distribuție: În România lupul se găsește în întregul arc carpatic și chiar și în dealurile subcarpatice cu un procent mai mare de împădurire, însă arealul istoric al speciei cuprinde și zone din bioregiunea stepică, unde se poate întâlni sporadic (Delta Dunării, Munții Măcin, Dealul Mare Hârlău și Pădurea Bârnova).

Efective populaționale: Conform datelor din Planul de management al PNMR, se consideră numărul de lupi ca fiind de **40-50 de indivizi**.

Starea de conservare: favorabilă, conform planului de management și OSC.

Obiectiv OSC: menținerea stării de conservare.

Prezență în UP II Salva: În cadrul UP II Salva sunt două 5 de rezidență în ua 49 A, 77 A, 87 A, 95 A, 103 A.

Măsuri de conservare din P.M.: Identificarea și protecția zonelor alese de femele pentru fătare, până la părăsirea acestora, mai-iunie.

1355 *Lutra lutra* (Vidra)

Aspecte privind ecologia și etologia speciei: vidra trăiește pe malurile apelor curgătoare și stătătoare, prezența ei fiind un indicator al apelor curate, specia fiind sensibilă la poluare. Nu are preferințe pentru anumite tipuri de habitat, trăind pe malurile apelor puțin poluate, în imediata vecinătate a luciului de apă.

Ocupă țărmurile împădurite ale apelor curgătoare și stătătoare, fie de munte sau șes. Trăiește și în ape sălcii. Are nevoie de adăpost (pădure sau stuf). De regulă, nu își construiește galerie, ci ocupă o galerie de vulpe sau viezure, sau se mulțumește cu adâncituri naturale de sub țărmuri, rădăcini de arbori de pe mal, pe care și le adâncește și le amenajează după nevoile ei, eventual



cu o ieșire sub nivelul apei și un cotlon mai larg deasupra acestuia, prevăzut cu o deschidere pentru aerisire. Teritoriul unui exemplar adult variază, în funcție de abundența hranei, de la 2-3 km până la 10-15 km mal de apă, la extremități teritoriile învecinate fiind suprapuse.

Distribuție: În România era întâlnită de la câmpie până în zonele montane. În a doua jumătate a secolului XX, industrializarea a produs o deteriorare foarte puternică a calității apelor, ceea ce a avut ca efect diminuarea efectivelor piscicole naturale și implicit a celor de vidră, specia dispărând din fauna multor cursuri de apă.

Efective populaționale: Conform datelor din Planul de management al PNMR, se consideră numărul de vidre ca fiind de **zeci de indivizi, iar în formularul standard 50-100 indivizi.**

Starea de conservare: nefavorabilă, conform planului de management și OSC.

Obiectiv OSC: înnunătățirea stării de conservare.

Prezență în UP II Salva: În cadrul UP II Salva există 5 puncte de rezidență în ua 52 A, 79 B, 89 A, 89 D, 103 A.

Măsurile de conservare din P.M.: Interzicerea exploatării forestiere în habitatele de reproducere păduri ripariene și în perioadele sensibile lunile februarie – mai.

1361 *Lynx lynx* (Râs)

Aspecte privind ecologia și etologia speciei:

râsul este un prădător de pădure având preferințe pentru zonele cu arbori bătrâni, bine împădurite, cuprinzând arbuști, dar prezența sa într-un anumit areal este determinată de prezența speciilor pradă. Deși este considerată o specie de habitat forestier, râsul preferă habitatele forestiere în alternanță cu pășuni sau zone cu arbuști. Această alternanță a habitatelor este mai mult prezentă în zonele de deal și dealuri înalte și mult mai puțin caracteristică zonelor montane și etajului molidișurilor. De asemenea, pe timpul iernii specia urmărește prada în zonele de refugiu din văile largi, cu enclave forestiere sau pășuni de suprafețe mari. Pentru perioada de fătare și creștere a puilor, râsul alege zone de pe versanți împăduriți cu pante mari, cu prezența stâncăriilor sau grohotișurilor, și la distanțe reduse față de o sursă de apă.



Râșii sunt animale solitare, cu excepția perioadei de înmulțire. Teritoriile individuale sunt marcate cu secreții ale glandelor, urină și excremente. Teritoriile femelelor sunt de obicei mai mici decât cele ale masculilor (între 80 – 500 km² teritoriul femelelor și între 120-1.800 km² al masculilor).

Sezonul de împerechere este în perioada sfârșitul lunii februarie - mijlocul lunii aprilie, perioada de gestație este de 67-74 de zile. Anual, femela naște 1-5 pui (în general 2-3 pui), care stau în vizuină în primele luni de viață. Atunci când puii sunt abandonați de femelă, la sfârșitul toamnei, de cele mai multe ori ei rămân împreună pe durata iernii. Maturitatea sexuală este atinsă de femele la vârsta de 2 ani, iar de masculi la vârsta de 3 ani.

Sezonul de împerechere este în perioada sfârșitul lunii februarie - mijlocul lunii aprilie, perioada de gestație este de 67-74 de zile. Anual, femela naște 1-5 pui (în general 2-3 pui), care stau în vizuină în primele luni de viață. Atunci când puii sunt abandonați de femelă, la sfârșitul toamnei, de cele mai multe ori ei rămân împreună pe durata iernii. Maturitatea sexuală este atinsă de femele la vârsta de 2 ani, iar de masculi la vârsta de 3 ani.

Exclusiv carnivor, dieta variază în funcție de speciile pradă existente, consumând animale de talie medie și mijlocie. Cele mai întâlnite în dieta râsului sunt unghulatele de mărime medie și mică, caprior și capră neagră, dar o parte importantă din hrana sa e reprezentată de cerb, iepuri și păsări.

Consumă, în general, doar părți din prada ucisă, restul fiind consumat de alți prădători sau de speciile necrofage.

Deși este considerată o specie care poate fi văzută destul de rar, râsul este un animal curios, care se apropie de așezările omenești dar evită contactul cu omul. Datorită auzului foarte bine dezvoltat, râsul reușește să evite întâlnirile directe cu omul, preferând liniștea oferită de pădure. Pagubele produse de râs sectorului zootehnic sunt neînsemnate, mai ales din cauza faptului că turmele de animale domestice (în special oi și capre) sunt păzite de câini ciobănești.

Distribuție: În România specia este răspândită în întregul arc carpatic și în dealurile subcarpatice cu un procent mai ridicat de împădurire.

Efective populaționale: Conform datelor din Planul de management al PNMR, se consideră numărul de vidre ca fiind de **zeci de indivizi, iar în formularul standard 30-40 indivizi.**

Starea de conservare: favorabilă, conform planului de management și OSC.

Obiectiv OSC: menținerea stării de conservare.

Prezență în UP II Salva: În cadrul UP II Salva există 4 puncte de rezidență în ua 83 B, 87 C, 94 A, 103 B.

Măsuri de conservare din P.M.: Adaptarea managementului forestier în scopul replicării condițiilor de habitat și la nivelul unor zone învecinate.

1166 *Triturus cristatus* – (tritonul cu creastă)

Aspecte privind ecologia speciei: Este cea mai mare specie de triton din România. În pofida dimensiunilor mari se deplasează repede, atât în mediul acvatic cât și în cel terestru. În captivitate a trăit 30 de ani. Este o specie vulnerabilă, în anumite zone chiar periclitată. Reducerea locurilor de reproducere a afectat mult această specie, mai pretentioasă decât celelalte specii de tritoni. Reproducerea are loc în martie, iar adulții pot rămâne în apă până în mai-iunie. Fecundarea este internă iar transferul spermatoforului se realizează în urma unei parade sexuale complexe, fără amplex (partenerii nu se ating).

Habitate caracteristice: Este frecvent în iazuri și lacuri, mai ales dacă există vegetație acvatică în care să se poată ascunde. Este o specie predominant acvatică, preferând ape stagnante mari și adânci, cu vegetație palustră. Lipsește din Dobrogea și lunca Dunării, unde este înlocuit de specia *Triturus dobrogicus*. Arealul speciei este cuprins de asemenea în intervalul altitudinal de 100-1.000 m. Este o specie predominant acvatică, preferând ape stagnante mari, cu vegetație palustră.

Efective populaționale: Conform datelor din Planul de management al PNMR, se consideră numărul acestora ca fiind de sute **de indivizi, iar în formularul standard 50-100 indivizi.**

Starea de conservare: favorabilă, conform planului de management și OSC.

Obiectiv OSC: menținerea stării de conservare.

Prezență în UP II Rebrîșoara: În cadrul UP II Rebrîșoara este prezentă specia în ua 87 A, 103 B.

Măsuri de conservare din P.M.: Menținerea habitatelor acvatice existente. Interzicerea desecării intenționate a bălților de reproducere și depozitarea deșeurilor menajere. Interzicerea colectării speciei.

2001 *Triturus montandoni* – (tritonul carpatic)

Aspecte privind ecologia speciei: Tritonul carpatic este un triton de dimensiuni mici. Primăvara, adulții pot fi ușor observați când se adună în bălți temporare și lacuri pentru reproducere.

Habitate caracteristice: Traiește în zone de deal și de munte, la altitudini cuprinse între 200 (la limita nordică de răspândire) și până la 2.000 m, frecvent însă între 500-1.500 m. Folosește orice ochi de apă stătătoare pentru reproducere, de la șanțuri la marginea drumului până la lacuri.

Efective populaționale: Conform datelor din Planul de management al PNMR, se consideră numărul acestora ca fiind de sute **de indivizi, iar în formularul standard 500-1000 indivizi.**

Starea de conservare: favorabilă, conform planului de management și OSC.

Obiectiv OSC: menținerea stării de conservare.

Prezență în UP II Rebrîșoara: În cadrul UP II Rebrîșoara este prezentă specia în ua 87 A, 103 B.

Măsuri de conservare din P.M.: Menținerea habitatelor acvatice existente. Interzicerea desecării intenționate a bălților de reproducere și depozitarea deșeurilor menajere. Interzicerea colectării speciei.

1193 *Bombina variegata* (Buhaiul de baltă cu burtă galbenă)

Aspecte privind ecologia speciei: buhaiul de baltă cu burtă galbenă ocupă orice ochi de apă, preponderent bălți temporare, putându-se reproduce inclusiv în denivelări ale solului ce conțin sub un litru de apă, spre deosebire de specia *Bombina bombina*, care preferă bălțile mai mari din lunca sau valea apelor curgătoare. Este puțin pretențioasă în alegerea habitatului, fiind găsită în bălți temporare sau permanente, curate sau poluate, cu sau fără vegetație, mlaștini, pâraie cu curs mai lin, izvoare, zone mlaștinoase cu ochiuri mici de apă. Pe perioadele de secetă se ascunde în locuri umede până la primele ploii. Specia poate fi întâlnită aproape pretutindeni unde găsește un minim de umiditate, de la 150 m până la aproape 2.000 m altitudine.



Este o specie cu activitate atât diurnă cât și nocturnă, preponderent acvatică, extrem de tolerantă și rezistentă. Este sociabilă, foarte mulți indivizi de vârste diferite putând conviețui în bălți mici. Se reproduce de mai multe ori în cursul verii. Ouăle se depun în grămezi mici sau izolat, fixate de plante sau direct pe fundul apei. Este rezistentă la condiții dificile de mediu și longevivă, iar secreția toxică a glandelor dorsale o protejează foarte bine de eventualii prădători. De aceea aproape orice ochi de apă din cadrul arealului este populat de această specie care poate realiza aglomerări impresionante de indivizi în bălți mici. Poate rezista și în ecosisteme foarte poluate. Se deplasează bine pe uscat putând coloniza rapid noile bălți apărute. Este printre primele specii de amfibieni ce ocupă zonele deteriorate în urma activităților umane (defrișări, construcții de drumuri etc.) unde se formează bălți temporare.

Distribuție: În România este prezentă pretutindeni în zonele de deal și munte. Nu este prezentă în Dobrogea, Bărăgan, sudul Moldovei, Olteniei și Munteniei.

Efective populaționale: Conform datelor din Planul de management al PNMR, se consideră numărul acestora ca fiind de zeci de mii de indivizi, iar în formularul standard 5000-10000 indivizi.

Starea de conservare: favorabilă, conform planului de management și OSC.

Obiectiv OSC: menținerea stării de conservare.

Prezență în UP II Salva: Specia se găsește la 0,3 km de PP.

Măsuri de conservare din P.M.: Menținerea habitatelor acvatice existente. Interzicerea desecării intenționate a bălților de reproducere și depozitarea deșeurilor menajere. Interzicerea colectării speciei. Crearea de habitate alternative. Combaterea poluării apelor și a solului. Declararea unor perioade de liniște când specia este vulnerabilă, în perioada de migrație către și dinspre bălțile de reproducere, ca și în perioada în care sunt concentrați în bălți, primăvară pentru adulți, primăvară-vară pentru larve. Interzicerea accesului vehiculelor motorizate în habitatele tipice speciei. Interzicerea drenării lacurilor și bălților în habitatele tipice speciei. Interzicerea aruncării deșeurilor în habitatele tipice speciei.

1138 *Barbus meridionalis* (mreană vânătă)

Aspecte privind ecologia și etologia speciei: Mreana vânătă trăiește, în special, în râurile colinare (de deal) și de munte (mai ales în Ardeal și în bazinul Bistriței), cu apa limpede, curgătoare și bine oxigenată, mai ales în apele cu debite mici, alături de păstrăv și lipan. A fost întâlnită și pe versantul sudic al Carpaților și chiar în pâraiele mici de deal, din regiunea București. Poate trăi și în ape curgătoare, ce seacă mult în timpul secetei. Este o specie bentonică, trăiește în grupuri mici, compuse din pești de diferite vârste și dimensiuni.



Mreana vânătă este moderat fotofobă și preferă apele de lângă mal cu multă vegetație și numeroase adăposturi în albia râului, locuri unde stă ziua. În timpul verii caută ape proaspete și oxigenate, cu curs rapid. Nu întreprinde migrații și ierneză pe loc, stând la adânc în stare latentă în locuri ascunse sau sub pietre mari și, poate, îngropându-se în nisip. Se hrănește cu larve de insecte acvatice (perlid, efemerid, diptere, chironomid), crustacee (lătauși), viermi (anelid) și vegetație acvatică.

Distribuție: *Barbus meridionalis* are o răspândire în regiunea apelor de coline și de munte corespunzătoare zonei lipanului până la Dunăre. Se află în Dunăre numai în zona Porților de Fier, Tisa, Vișeu, Someș, Lăpuș, Crișul negru, Crișul repede, Mureș, Bistra, Cerna, Caraș, Bahna, Topolnița, Olt, Berivoi, Sâmbăta, Apa Roșie, Gilort, Suceava, Putna, Bistrița, Argeș, Ilfov, Ialomița, cursul superior al Biczului etc.

Efective populaționale: Conform datelor din Planul de management al PNMR, se consideră numărul acestora ca fiind de sute **de indivizi, iar în formularul standard este menționată specia *Barbus carpathicus* cu 50-100 indivizi.**

Starea de conservare: nefavorabilă-inadecvată, conform planului de management și OSC.

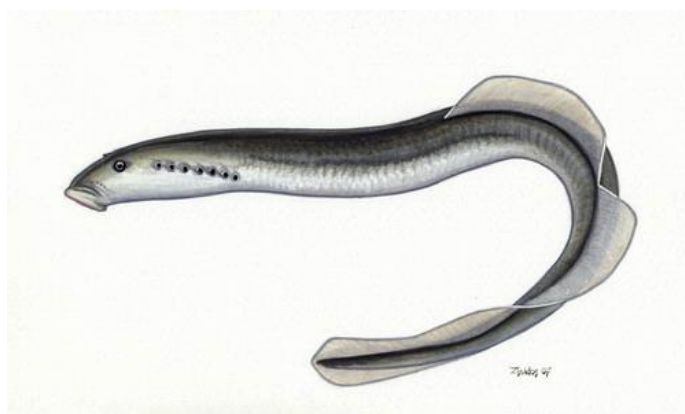
Obiectiv OSC: îmbunătățirea stării de conservare.

Prezență în UP II Salva: Specia se găsește la 1,8 km în aval de PP.

Măsuri de conservare din P.M.: Interzicerea depozitării rumegușului pe malul râurilor. Combaterea braconajului. Menținerea unor sectoare de apă unde specia a fost identificată fără impact antropic.

4123 *Eudontomyzon danfordi* (chișcar)

Aspecte privind ecologia și etologia speciei: **Chișcarul** sau **chișcarul carpatic** numit și **cicar**, **țipar**, **cicălău**, **pișcar** este un "pește" **ciclostom** primitiv dulcicol din familia petromizonide (*Petromyzonidae*) endemic pentru bazinul Dunării. Ușor de recunoscut după forma cilindrică a corpului, gura rotundă prevăzută cu formațiuni odontoide tari, cornoase și lipsa înotătoarelor perechi. Pe spinare, spre coadă, posedă două înotătoare dorsale unite - la exemplarele în vârstă - și distanțate la tineret. Are și o înotătoare caudală.



Întreaga înfățișare aduce mai mult cu un șarpe. Ajunge până la 30 cm lungime. Spatele este albastru-cenușiu sau cenușiu-cafeniu închis; laturile - cenușiu-gălbui; abdomenul galben deschis sau albicios. Stă ascuns în turbureala apei, în nămol, iese de acolo pentru a ataca peștii (zglăvoaca, păstrăvul, grindelul, mreana vânătă, mihalțul) de care se agață imediat cu gura sa rotundă ca o ventuză de piele și cu ajutorul lamelor tăioase, despică repede carnea și suge sângele. Nu-i displac cadavrele de pești sau a altor animale. Larvele stau ascunse în nămol și nu atacă peștii, hrănindu-se cu animale mici și resturi organice.

Distribuție: În România este răspândit în cursurile repezi de munte, în special în cele din Ardeal: Criș, Mureș, Someș, Vișeu.

Efective populaționale: Conform datelor din Planul de management al PNMR, se consideră numărul acestora ca fiind de sute **de indivizi, iar în formularul standard este menționată specia *Barbus carpathicus* cu 500-1000 indivizi.**

Starea de conservare: nefavorabilă-rea, conform planului de management și OSC.

Obiectiv OSC: îmbunătățirea stării de conservare.

Prezență în UP II Salva: Specia se găsește la 1,8 km în aval de PP.

Măsuri de conservare din P.M.: Transportul sarcinilor de lemn în zona parchetelor de exploatare se va face pe cât posibil prin suspendare; stoparea tractării lemnului prin albi; stoparea lucrărilor de „curățare” a malurilor cursurilor de apă de vegetația ripariană;

6965 *Cottus gobio* (Zglăvoacă)

Aspecte privind ecologia și etologia speciei: zglăvoaca trăiește exclusiv în apele de munte, reci și bine oxigenate, în general în râuri și pârauri și rar în lacuri de munte. Stă sub pietre, în locurile cu apă mai puțin adâncă și relativ înceată, adesea spre mal sau în brațele laterale. Este un pește puțin mobil, strict sedentar, nu întreprinde migrații. Hrana constă din larve de insecte, amfipode, icre și puieț de pește. Perioada de reproducere este în martie-aprilie. Masculii sapă un adăpost pentru depunerea icrelor sub stânci bine fixate în albie. Femela depune 400 de icre sau chiar mai multe. Masculii păzesc ponta până la eclozare. După 20-30 de zile, în funcție de temperatura apei, alevinii eclozează. Aceștia sunt la început semipelagici.



Distribuție: *Cottus gobio* are o răspândire largă în apele de munte ale României, sectorul său fiind însă unul bine delimitat din punctul de vedere al zonării acestor râuri. Cu excepția râurilor afectate antropic arealul acestei specii nu a cunoscut modificări substanțiale în ultimii zeci de ani.

În România zglăvoaca este răspândită cu precădere în următoarele ecosisteme acvatice reofile: Vișeu, Iza, Someșul Mare, Sălăuța, Bistrița transilvăneană, Șieu, Someșul Cald și Rece, afluenții Someșului, Crasna, Beretău, Crișul Repede, Crișul Negru, Crișul Alb, Mureș, Lăpușna, Arieș, Iara, Târnava Mare, Ampoi, Sebeș, Strei, Râul Mare, Bega, Timiș, Mistral Mărului, Bârzava, Nera, Șopotul Nou, Beiu, Cerna, Dunăre, Jiu, Tismana, Motru, Olt, Apa Neagră, Bârsa, Valea Sâmbetei, Lotru, Topolog, Vrancea, Vâlsan, Râul Doamnei, Râul Târgului, Vranceael, Dâmbovița, Ialomița, Siret, Suceava, Moldova etc.

Efective populaționale: Conform datelor din Planul de management al PNMR, se consideră numărul acestora ca fiind de sute **de indivizi, iar în formularul standard este menționată specia *Barbus carpathicus* cu 500-1000 indivizi.**

Starea de conservare: nefavorabilă-inadecvată, conform planului de management și OSC.

Obiectiv OSC: îmbunătățirea stării de conservare.

Prezență în UP II Salva: Specia se găsește la 1,8 km în aval de PP.

Măsuri de conservare din P.M.: Adaptarea managementului forestier în scopul replicării condițiilor de habitat și la nivelul unor zone învecinate. Combaterea braconajului piscicol.

1078 *Callimorpha quadripunctaria* (fluturele tigru)

Aspecte privind ecologia speciei:

Callimorpha quadripunctaria (fluturele tigru de Jersey) face parte din ordinul Lepidoptera /familia Arctiidae /gen *Callimorpha*. Anvergura 40-50 mm. Aripile anterioare sunt negre cu benzi oblice albe, aripile posterioare rosii cu puncte negre. Este un fluture nocturn cu activitate diurnă. Se hrănește frecvent pe flori de *Eupatorium cannabinum*, dar și pe flori de *Rubus* sp., *Oreganum vulgare*, sau pe diverse specii de *Menta*. Perioada de zbor începe cu sfârșitul lui iunie și durează până în august. Specie monogoneutică (prezintă o singură generație pe an), adulții zboară în decursul perioadei iulie-august. Pentru conservarea și protejarea speciei este necesară conservarea biotopilor caracteristici (padurile cu esențe foioase), interzicerea colectării speciei de către colecționarii amatori.



Habitat caracteristic: păduri de foioase și de amestec, liziere, poieni, desișuri de arbuști, povârnișuri cu vegetație abundentă. Omizile pot fi observate în lunile aprilie-mai pe patlagină (*Plantago* sp.), trifoi (*Trifolium* sp.), stejar (*Quercus* sp.), fag (*Fagus sylvatica*), urzica (*Urtica* sp.) și alte specii de plante, hrănindu-se cu frunzele acestora.

Efective populaționale: Conform datelor din Planul de management al PNMR, se consideră numărul acestora ca fiind de mii **de indivizi**.

Starea de conservare: favorabilă, conform planului de management și OSC.

Obiectiv OSC: menținerea stării de conservare.

Prezență în UP II Salva: În cadrul UP II Salva este prezentă specia în ua 87 B, 94 A, 110 A.

Măsuri de conservare din P.M.: Controlul pășunatului în habitatele unde specia este prezentă.

4012 *Carabus hampei* (carab)

Aspecte privind ecologia speciei: *Carabus hampei* (cărăbusul) face parte din ordinul Coleoptera/ familia Carabidae /subfamilia Carabinae /gen *Carabus*. Descriere: Lungime 25-40 mm. Corp negru sau cu luciu bronzat, arămiu, albastrui, verzui sau violet, de obicei cu marginile pronotului sau elitrelor verzui sau albastrui mai intens. Elitrele cu striuri longitudinale dese și fine, ce le conferă un luciu mățos. Biologie: Atât adulții, cât și larvele sunt prădători, vânând în special limacși, răme și larve de insecte în litieră și pe sol. Au activitate de obicei nocturnă sau după ploaie, ziua stând sub pietre sau alte corpuri dure. Iernează în sol sau în lemn putred.

Habitat caracteristic: Traiește în toate tipurile de păduri, preponderent în cele de foioase și pajiști montane adiacente.

Efective populaționale: Conform datelor din Planul de management al PNMR, se consideră numărul acestora ca fiind de sute **de indivizi iar în formularul standard între 100 și 1000 indivizi**.

Starea de conservare: favorabilă, conform planului de management și formularului standard și nefavorabilă-inadecvată conform OSC.

Obiectiv OSC: îmbunătățirea stării de conservare.

Prezență în UP II Salva: În cadrul UP II Salva este prezentă specia în ua 54 B, 74 A, 80 A, 82 A, 83 B.

Măsuri de conservare din P.M.: Păstrarea lemnului mort din habitatul forestier unde a fost semnalată specia, acesta fiind microrefugiul speciei. Interzicerea depozitării rumegușului în habitatul speciei. Interzicerea vehiculelor motorizate în habitatele tipice speciei.

4014 *Carabus variolosus* (carab)

Aspecte privind ecologia speciei: Specie higrofila. Populează diferite tipuri de păduri, preferând locurile mlăstinoase și umbrite; ziua se ascunde sub diferite adaposturi. Se reproduce în locuri foarte umede. Prădător polifag, consumă diferite specii de nevertebrate edafice și chiar acvatică (crustacee, amfipode). Se întâlnește frecvent în regiunile muntoase până la 1700 m altitudine.

Habitat caracteristic: Diferite tipuri de păduri, preferând microstatiile foarte umede; uneori poate fi întâlnit chiar în mediul acvatic.

Efective populaționale: Conform datelor din Planul de management al PNMR, se consideră numărul acestora ca fiind de sute **de indivizi iar în formularul standard între 500 și 5000 indivizi.**

Starea de conservare: favorabilă, conform planului de management și formularului standard.

Obiectiv OSC: menținerea stării de conservare.

Prezență în UP II Salva: În cadrul UP II Salva este prezentă specia în ua 54 B, 74 A, 80 A, 82 A, 83 B.

Măsuri de conservare din P.M.: Restricționarea drenării lacurilor și bălților în habitatele tipice speciei.

4015 *Carabus zawadzskii* (carab)

Aspecte privind ecologia speciei: Este un gândac destul de mare, cu lungimea de 31-42 mm. Culoarea corpului este neagră sau cu luciu metalic albăstrui în special pe marginile laterale ale elitrelor și pronotului. Elitrele sunt mate din cauza numeroaselor striții puțin evidente formate din punctuații fine, șterse; de obicei cu 4 intervale primare detectabile prin prezența unor fovee slab vizibile. Frecvent însă, al patrulea interval, cel de la marginea externă a elitrei, este greu detectabil datorită prezenței în această zonă a unei granulații destul de puternice. În România este prezentă subspecia *seriatissimus* Reitter, 1896. Întrucât identificarea taxonilor subgenului *Morphocarabus* este dificilă și uneori ambiguă, se recomandă ca în determinări să se țină cont de distribuția geografică a speciei (județele Maramureș și B.N.) (Barloy & Prunar, 2011).

Habitat caracteristic: Habitate din păduri fără coronament compact, liziere și zone cu arbuști la limita fânațelor; frecvent în zone umede cu pâraie permanente.

Efective populaționale: Conform datelor din Planul de management al PNMR, se consideră numărul acestora ca fiind de sute **de indivizi iar în formularul standard între 100 și 1000 indivizi.**

Starea de conservare: nefavorabilă, conform planului de management și nefavorabilă-inadecvată conform deciziei ANANP 576/2020.

Obiectiv OSC: îmbunătățirea stării de conservare.

Prezență în UP II Salva: În cadrul UP II Salva este prezentă specia în ua 54 B, 74 A, 80 A, 82 A, 83 B.

Măsuri de conservare din P.M.: Interzicerea depozitării rumegușului în habitatul unde specia a fost semnalată. Menținerea lemnului mort din habitatul forestier unde specia a fost semnalată, acesta fiind microrefugiul speciei, minim 15 mc/ha.

4024 *Pseudogaurotina excellens* (gândac)

Descriere: Este un croitor de dimensiuni medii, cu lungimea de 9-16 mm. Corpul, inclusiv partea ventrală a abdomenului, negru lucios. Elitrele metalice, albastre sau verde închis. Partea dorsală a corpului și mai ales elitrele cu o sculptură evidentă formată din punctuații și rugozități neregulate. Biotop. În păduri din zona alpină, acolo unde este prezentă planta gazdă - *Lonicera nigra*. Adulții nu vizitează florile și pot fi găsiți pe frunzele plantei gazdă. Răspândire. Specie endemică pentru Munții Carpați, distribuită în Polonia, România, Slovacia și Ucraina. În România prezentă foarte localizat, aparent în tot lanțul carpatic. Singurele semnalări recente sunt cele din Munții Rodnei (Nitzu et al., 2008) și Săpânța (Serafim, 2005).

Efective populaționale: Conform datelor din Planul de management al PNMR, se consideră numărul acestora ca fiind de zeci **de indivizi iar în formularul standard între 1000 și 5000 indivizi.**

Starea de conservare: nefavorabilă, conform planului de management, nefavorabilă-inadecvată conform deciziei ANANP 576/2020 și bună conform formularului standard.

Obiectiv OSC: îmbunătățirea stării de conservare.

Prezență în UP II Salva: În cadrul UP II Salva este prezentă specia în ua 83 B.

Măsuri de conservare din P.M.: Interzicerea utilizării insectidelor în habitatul speciei. Păstrarea poienilor cu *Lonicera nigra* a plantei gazdă și curățarea pădurilor tinere cu menținerea plantei *Lonicera nigra* și *Lonicera rubra*.

1087 *Rosalia alpina* (croitorul fagului)

Aspecte privind ecologia și etologia speciei: Croitorul fagului sau croitorul alpin este un coleopter din familia Cerambycidae de dimensiuni mari, ce poate fi ușor recunoscut datorită coloritului albastru-catifea sau gri-albăstrui. Exemplarele adulte au lungimi cuprinse între 14 – 40 mm, la care se adaugă antenele lungi cât corpul la femele și de două ori mai lungi decât corpul la masculi. Croitorul fagului este dependent de lemn cu putregai pentru reproducere. Adulții și larvele trăiesc în special pe fag, ocazional și pe alte specii de foioase (paltin, ulm, carpen, tei). Pentru reproducere preferă arborii cu putregai maturi, relativ izolați (însoriți, în luminișuri) și fără tufărișuri înalte în jurul lor.

Distribuție: Arealul speciei cuprinde Europa Centrală și Meridională, Caucazul, Transcaucazia, Crimeea, Turcia de Nord-Est, Siria, Israel. În România, croitorul alpin este prezent în zona alpină joasă, în pădurile de fag și de amestec și sporadic în zona colinară, continentală.

Efective populaționale: Conform datelor din Planul de management al PNMR, se consideră numărul acestora ca fiind de mii **de indivizi iar în formularul standard între 1000 și 5000 indivizi.**

Starea de conservare: nefavorabilă, conform planului de management, nefavorabilă-rea conform OSC și rea conform formularului standard.

Obiectiv OSC: îmbunătățirea stării de conservare.

Prezență în UP II Salva: În cadrul UP II Salva este prezentă specia în ua 50 B.

Măsuri de conservare din P.M. și OSC: Menținerea fagilor bătrâni și scorburoși, atacați sau parțial uscați. De asemenea, diminuarea până la eliminare a utilizării insecticidelor în păduri. Adaptarea managementului forestier, în direcția menținerii exemplarelor bătrâne și foarte bătrâne de fagacee *Fagus sylvatica*, *F. orientalis*, la densități cât mai mari, cel puțin 1 exemplar la 5 ha de pădure, care să fie declarat ca exemplar intangibil, creșterea densității unor exemplare mature de fag până la cel puțin 1-2 exemplare la ha. Identificarea și cartarea cu mare precizie a distribuției și atributelor populaționale a acestei specii. Identificarea la nivelul arboretelor, cuprinse în fondul forestier național sau din afara acestuia, a exemplarelor seculare de fagacee; trecerea în regim de conservare specială a exemplarelor de fagacee ce depășesc 150 de ani; interzicerea tăierii arborilor ce depășesc 250 de ani, indiferent de specie. Păstrarea ramurilor groase, uscate și a arborilor uscați pe picior, la o densitate de minim 2 exemplare/ha. Identificarea la nivelul arboretelor de fagacee a unor arbori ce se pot preta la măsuri directe de favorizare a instalării acestei specii; la nivelul ramurilor groase se va interveni prin cojirea acestora pe o lățime de 20-30 cm, la o distanță de aproximativ 60-80 cm față de trunchi, sau cojirea a 20-30 cm a unor ramuri secundare, cu diametrul de cel puțin 30 cm, în scopul creerii de nișe ecologice pentru *Rosalia alpina*.

În arboretele de foioase și de amestec se vor menține 3-5 escari /ha. Pentru tăierea definitivă arboretelor se vor păstra între 5-7 arbori bătrâni la hectar, cu vârsta minimă de 80 de ani. De obicei în arboretele de foioase și de amestec se vor menține 3-5 arbori doborâți 4030 - *Colias myrmidone* și aflați în contact cu solul la ha.

3.3. Descrierea speciilor de păsări, prevăzute la articolul 4 din Directiva 2009/147/CE, specii enumerate în anexa II a Directivei Consiliului 92/43/CEE, prezente pe suprafața amenajamentului silvic

1308 *Barbastella barbastellus* (liliacul cârn)

Aspecte privind ecologia speciei: Este o specie destul de rezistentă la frig, hibernând între octombrie/noiembrie și până în martie/aprilie (în funcție de condițiile eco-climatice). Femelele formează colonii de reproducere în scorburile arborilor, rar împreună cu masculii.

Habitate caracteristice: Mozaicuri de habitate naturale cu păduri bătrâne, sau cel puțin cu o mare densitate de arbori bătrâni izolați.

Efective populaționale: Conform datelor din Planul de management al PNMR, se consideră numărul acestora ca fiind de zeci **de indivizi, iar în formularul standard 50-500 indivizi.**

Starea de conservare: nefavorabilă, conform planului de management și OSC.

Obiectiv OSC: îmbunătățirea stării de conservare.

Prezență în UP II Salva: În cadrul UP II Salva este prezentă specia în ua 95 A.

Măsuri de conservare din P.M.: Interzicerea accesului cu făclii aprinse în peșteri; Conservarea coridoarelor de garduri vii și a liniilor de arbori între adăposturi și habitate forestiere. Controlul fragmentării elementelor lineare pentru zborul de hrănire - liziere, fâșii aluviale.

1307 *Myotis blythii* (liliac comun mic)

Aspecte privind ecologia speciei: Specie de dimensiuni mari: corpul are lungimea de 62-71 mm, craniul 22-24 mm, antebrațul de 50-62 mm, anvergura 340, are urechi mai scurte de 26 mm; greutatea este de 30 g. Se poate confunda ușor cu liliacul comun mare, dar acesta are urechile de peste 26 mm. Este ușor de deosebit de celelalte specii ale genului, prin dimensiunile sale mari. Pintenul ajunge până la mijlocul uropatagiului, spatele este de culoare gri cu nuanțe maronii, iar burta gri-albicios. Diferența dintre cele două specii se poate vedea numai la studiul craniului și dentiției.

Specie comună în România, formează colonii mixte cu specia *Myotis myotis* și folosește refugii asemănătoare cu ea.

Habitate caracteristice: Preferă zonele deschise, habitate cu ierburi înalte și puține tufișuri, pășuni naturale, zone calcaroase și așezări umane. Evită pădurile închise unde domină liliacul comun. Începe să vâneze la lăsarea nopții cu un zbor lent și regulat. Prada, capturată în general de pe sol, este reprezentată în special de ortoptere, lepidoptere, coleoptere, arahnide.

Maternitățile sunt instalate în peșteri calde, în poduri și foarte rar în scorburile arborilor. Hibernează în cavități subterane, putând schimba locul în cadrul aceluiași adăpost. Formează colonii mari și adesea se adună cu alte specii, formând colonii mixte.

Efective populaționale: Conform datelor din Planul de management al PNMR, se consideră numărul acestora ca fiind de sute **de indivizi, iar în formularul standard 50-500 indivizi.**

Starea de conservare: favorabilă, conform planului de management și OSC.

Obiectiv OSC: menținerea stării de conservare.

Prezență în UP II Salva: Specia a fost observată la 0,2 km de PP.

Măsuri de conservare din P.M.: Interzicerea accesului cu făclii aprinse în peșteri; Limitarea accesului turiștilor în perioada de hibernare în peșteri. Dezvoltarea unui program activ îndreptat spre creșterea toleranței populației locale față de această specie prin educare și conștientizare. Instalarea de panouri informative și plasarea semnelor de avertizare în fața peșterilor. Modificarea traseelor astfel încât deranjul speciei să fie minimizat.



1324 *Myotis myotis* (liliac comun mare)

Aspecte privind ecologia speciei: Este una dintre cele mai mari specii de *Myotis* din Europa. Prezintă urechi lungi și largi cu 7-8 pliuri transversale, marginea internă a urechii este convexă. Tragusul, larg la bază, este aproape cât jumătate din înălțimea urechii și are, de obicei, o pată întunecată în vârf. Blana este gri-maronie (uneori roșcată) pe spate și albă sau cenușie ventral; botul, urechile și patagiul sunt brune-gri.

Habitat caracteristic: Această specie preferă zonele împădurite, în special pădurile mature de foioase sau mixte, cu substrat semideschis, capturând prada aproape sau direct de pe sol. Uneori vânează și în păduri de conifere, pajiști, parcuri. Hrana constă în principal în coleoptere Carabidae și diptere Tipulidae, lepidoptere mari (larve și adulți) și ortoptere Gryllotalpidae, și, secundar, chilopode, opilionide, araneide. Zborul de vânătoare este destul de rapid, capul și urechile sunt orientate în jos căutând după insecte. Un rol important în capturarea prăzii îl au și sunetele generate de aceasta în timp ce se mișcă pe sol. După ce este aceasta este reperată, liliacul aterizează și o capturează folosind inclusiv aripile. Insectele de talie mică sunt consumate în zbor, iar cele de talie mare sunt consumate în repaus.

Coloniile de naștere se adăpostesc în peșteri, turnuri de biserici, poduri spațioase, iar în perioada de hibernare preferă cavitățile subterane naturale sau artificiale, alcătuind adesea colonii mixte cu specia pereche, liliacul comun mic (*Myotis oxygnathus*). Ele sunt discutate împreună pentru că în cazul coloniilor este practic imposibilă identificarea lor și estimarea separată a efectivelor.

Efective populaționale: Conform datelor din Planul de management al PNMR, se consideră numărul acestora ca fiind de mii **de indivizi, iar în formularul standard 500-1000 indivizi.**

Starea de conservare: favorabilă, conform planului de management și OSC.

Obiectiv OSC: menținerea stării de conservare.

Prezență în UP II Salva: Specia a fost observată la 0,2 km de PP.

Măsurile de conservare din P.M.: Interzicerea accesului cu făclii aprinse în peșteri; Limitarea accesului turiștilor în perioada de hibernare în peșteri. Dezvoltarea unui program activ îndreptat spre creșterea toleranței populației locale față de această specie prin educare și conștientizare. Instalarea de panouri informative și plasarea semnelor de avertizare în fața peșterilor. Modificarea traseelor astfel încât deranjul speciei să fie minimizat. Controlul permanent asupra folosirii pesticidelor în agricultură și silvicultură.

1304 *Rhinolophus ferrumequinum* - liliacul mare cu potcoavă

Aspecte privind ecologia speciei: este o specie de liliaci din familia rinolofide (*Rhinolophidae*) cu un areal care se întinde din sudul Angliei spre est până în China și Japonia (inclusiv în România și Republica Moldova), iar în sud până în nordul Africii. Este cea mai mare specie din genul *Rhinolophus* din România. Lungimea cap + trunchi este între 56-71 mm, coada are 37-43 mm, greutatea corpului este cuprinsă între 17 și 25 g. În jurul nărilor și în spațiul dintre ochi sunt prezente niște foițe nazale cu dispoziție și forme caracteristice și care poartă numele de potcoavă. În România a fost identificată subspecia *Rhinolophus ferrumequinum ferrumequinum*. A fost menționat în peste 40 de peșteri din vestul, sud-vestul și estul României, și era considerată o specie comună în trecut. Pe parcursul ultimilor 20 de ani a fost menționată doar în Oltenia și într-o singură localitate din Transilvania, sugerând o scădere



puternică a populației acestei specii în România. Acum nu este protejat, dar trebuie să fie inclus în lista vulnerabilă a speciilor protejate de România.

Habitat caracteristic: Formează colonii de câteva zeci sau sute de indivizi, mai ales cele de maternitate din timpul verii, dar zborurile de hrănire le întreprind solitari, odată cu lăsarea întunericului. Vânează insectele din zbor, la înălțimi joase, aproape de sol sau de vegetație. Nu se îndepărtează mai mult de 10 km de la adăposturile diurne. Pentru hibernare caută în special peșterile, galeriile de mină și alte construcții subterane, cu grad ridicat de umiditate și cu temperaturi relativ constante.

Nu realizează migrații pe distanțe lungi, iar de obicei acestea sunt deplasările realizate între adăpostul de iarnă și cel de vară (30-60 km).

Efective populaționale: Conform datelor din Planul de management al PNMR, se consideră numărul acestora ca fiind de mii **de indivizi, iar în formularul standard 50-500 indivizi.**

Starea de conservare: favorabilă, conform planului de management și OSC.

Obiectiv OSC: menținerea stării de conservare.

Prezență în UP II Salva: Specia a fost observată la 0,6 km de PP.

Măsuri de conservare din P.M.: Interzicerea accesului cu făclii aprinse în peșteri; Limitarea accesului turiștilor în perioada de hibernare în peșteri. Dezvoltarea unui program activ îndreptat spre creșterea toleranței populației locale față de această specie prin educare și conștientizare. Instalarea de panouri informative și plasarea semnelor de avertizare în fața peșterilor. Modificarea traseelor astfel încât deranjul speciei să fie minimizat.

1305 Rhinolophus euryale – liliacul mediteranean cu potcoavă

Aspecte privind ecologia speciei: Este o specie de talie mijlocie din familia liliecilor cu potcoavă. Privită din profil, șaua caracteristică familiei din care face parte are apendicele superior ascuțit, ușor îndoit în jos și net mai lung decât cel inferior. Șaua văzută din față are marginile paralele, ușor convergente spre apendicele inferior.

Blana cenușie-brună pe spate, cu nuanță roșiatică. În partea ventrală, culoarea este cenușiu-deschisă, cu tentă gălbuie-deschisă. De obicei în repaus nu se îmbracă complet în patagiu. Are cap și trunchi de 43-58 mm; lungimea antebrățului 43-51 mm; anvergura aripilor 300-320 mm; lungimea condilo-bazală 16-17 mm; greutate 8-17 g. Specia folosește cavitățile ca adăpost iar ca habitat de hrănire, pădurile de foioase din zona de deal și munte, zonele calcaroase cu tufe și apă în apropiere în care se găsesc peșteri.

Habitat caracteristic: Este o specie predominant troglodilă, ce preferă zonele grotifere și împădurite, străbătute de cursuri de apă, până la 1000 m altitudine. Peșterile constituie adăpostul ideal, mai ales pentru hibernare, dar vara coloniile maternale se pot adăposti și în poduri de locuințe.

Efective populaționale: Conform datelor din Planul de management al PNMR, se consideră numărul acestora ca fiind de mii **de indivizi, iar în formularul standard 100-500 indivizi.**

Starea de conservare: favorabilă, conform planului de management și OSC.

Obiectiv OSC: menținerea stării de conservare.

Prezență în UP II Salva: Specia a fost observată la 0,6 km de PP.

Măsuri de conservare din P.M.: Controlul fragmentării elementelor lineare pentru zborul de hrănire - liziere, fâșii aluviale; Interzicerea accesului cu făclii aprinse în peșteri; Limitarea accesului turiștilor în perioada de hibernare în peșteri. Conservarea coridoarelor de garduri vii și a liniilor de arbori între adăposturi și habitate forestiere. Prevenirea reducerii semnificative a densității prăzii prin interzicerea utilizării pesticidelor în păduri și păduri riverane și prevenirea atragerii efectelor de iluminat. Dezvoltarea unui program activ îndreptat spre creșterea toleranței populației locale față de



această specie prin educare și conștientizare. Instalarea de panouri informative și plasarea semnelor de avertizare în fața peșterilor. Modificarea traseelor astfel încât deranjul speciei să fie minimizat.

1303 *Rhinolophus hipposideros* - liliacul mic cu potcoavă

Aspecte privind ecologia speciei: este o specie de liliaci din familia rinolofide (*Rhinolophidae*) cu un areal care se întinde din Irlanda și centrul Angliei, peste Europa (inclusiv în România și Republica Moldova), până în Turkestan, la sud este întâlnit în Africa de Nord. În România este cea mai mică specie a genului *Rhinolophus*. Lungimea cap + trunchi este de 31-44 mm, coada de 20-30 mm, iar greutatea corpului 3-9 g. În jurul nărilor și în spațiul dintre ochi sunt prezente niște foite nazale cu dispoziție și forme caracteristice și care poartă numele de potcoavă. Blana formată din păr scurt și moale are o culoarea cenușie-brun-deschisă pe spate. În urma urechilor, pe umeri și în regiunea bazinului culoarea este mai deschisă, ca și pe părțile lateroventrale. În perioada de repaus își învelește corpul cu propriile aripi.



Habitate caracteristice: Se întâlnește în zona de dealuri și coline, lipsind de la munte. Este locuitor al peșterilor, minelor abandonate, pivnițelor, podurilor clădirilor. S-a adaptat și la viața în apropierea așezărilor omenești. Excepțional poate fi găsit și în scorburile arborilor. Vara formează colonii de peste 100 exemplare, căutând locuri răcoroase, iar iarna se adună în grupuri mai mici, la adăpost, prin podurile locuințelor și în peșteri. Hibernează din septembrie până în mai, la temperaturi cuprinse între -4°C și 10°C.

Efective populaționale: Conform datelor din Planul de management al PNMR, se consideră numărul acestora ca fiind de zeci **de indivizi, iar în formularul standard 50-500 indivizi.**

Starea de conservare: nefavorabilă, conform planului de management și OSC.

Obiectiv OSC: îmbunătățirea stării de conservare.

Prezență în UP II Salva: Specia a fost observată la 0,6 km de PP.

Măsuri de conservare din P.M.: Controlul fragmentării elementelor lineare pentru zborul de hrănire - liziere, fâșii aluviale; Interzicerea accesului cu făclii aprinse în peșteri; Limitarea accesului turiștilor în perioada de hibernare în peșteri. Conservarea coridoarelor de garduri vii și a liniilor de arbori între adăposturi și habitate forestiere. Prevenirea reducerii semnificative a densității prăzii prin interzicerea utilizării pesticidelor în păduri și păduri riverane și prevenirea atragerii efectelor de iluminat. Dezvoltarea unui program activ îndreptat spre creșterea toleranței populației locale față de această specie prin educare și conștientizare. Instalarea de panouri informative și plasarea semnelor de avertizare în fața peșterilor. Controlul permanent asupra folosirii pesticidelor în zonele de vânătoare a speciei.

A223 *Aegolius funereus* (Minunița)

Descriere: Minunița este caracteristică zonelor împădurite de conifere, dar este prezentă și în cele de amestec cu foioase. Mărimea este asemănătoare cucuvelei (*Athene noctua*). Lungimea corpului este de 21-28 de cm și are o greutate de 93-139 g pentru mascul și 132-215 g pentru femelă. Anvergura aripilor variază între 55-58 cm la mascul și 59-62 cm la femelă. Adulții au înfățișare similară. Capul este mare, cu ochii galbeni, iar expresia facială sugerează „mirare,„. Penajul este maroniu pe spate, cu pete albicioase. Se hrănește cu rozătoare, veverițe, păsări și insecte mai mari. Ingluviile regurgitate au dimensiunea medie de 22 x 12 mm. Longevitatea maximă cunoscută în sălbăticie este de 16 ani, dar trăiește în medie 3-11 ani.



Localizare și comportament: Este o specie prezentă în cea mai mare parte a continentului european, în păduri a căror altitudine variază între 400-2000 m. Este solitară și vânează în special noaptea, uneori și la răsăritul sau apusul soarelui. Atinge maturitatea sexuală după primul an. Masculii apără un teritoriu de hrănire relativ mic, cuprins între 1-5 km², în care protejează mai ales cuiburile vechi de ciocănitori. Masculii atrag femelele printr-o serie rapidă de 6-10 fluierături joase care se aud de la o distanță de peste 3 km și prin zboruri executate în apropierea femelei. Dacă o femelă devine interesată, inspectează cuibul oferit și dacă îl acceptă se formează perechea, care este în general monogamă. Perioada ritualului nupțial variază între 2-6 săptămâni în cazul unei perechi. Este o specie sedentară ce depinde de copaci și teritorii împădurite pentru fiecare dintre aspectele vieții sale: înnoptare, cuibărit, hrănire (pândindu-și prada în așteptare pe crengi).

Efective populaționale: Conform datelor din Planul de management al PNMR, se consideră numărul acestora ca fiind de sute de **perechi iar în formularul standard 120-150 perechi.**

Starea de conservare: favorabilă, conform planului de management și bună conform formularului standard.

Obiectiv OSC: menținerea stării de conservare.

Prezență în UP II Salva: În cadrul UP II Salva este prezentă specia în ua 49 A, 105 E.

Măsuri de conservare din P.M, OSC: Menținerea unui anumit număr de arbori groși, scorburoși la unitatea de suprafață, de regulă 5/ha, utilizați de specie pentru amplasarea cuibului. Instalarea de cuiburi artificiale. Proporția pădurilor bătrâne (peste 80 ani) să fie cel puțin 40%; suprafața habitatelor de păduri: cel puțin 35640,80 ha. Interzicerea fragmentării și izolării microhabitatelor corespunzătoare.

A239 Dendrocopos leucotos (Ciocănitoare cu spate alb)

Descriere: Este o specie de ciocănitoare de talie medie, ușor mai mare decât ciocănitoarea pestriță mare. Dimorfismul sexual este redus. Ambele sexe au penajul alb-negru cu aspect pestriț: spatele este negru în partea superioară și alb în partea inferioară, târțița este albă, coadă este neagră cu rectricele laterale barate alb-negru, iar aripile sunt negre și prezintă mai multe dungi albe înguste, lipsind oglinzile albe de la baza aripilor. Abdomenul este alb-rozaliu în partea superioară, spre roșu deschis în partea inferioară, cu striții negre vizibile. Creștetul masculului adult este roșu, în cazul femelei aceste fiind complet negru. Lungimea corpului este de 23 - 28 cm, iar greutatea este de 99 - 112 grame.



Localizare și comportament: Specia este prezentă în Europa (cu excepția zonei de nord-vest), în nordul Orientului apropiat și toată fâșia centrală a Asiei, până în nord-estul Chinei și Japonia, mai fragmentat și în sud-estul Asiei. În România este prezentă în toate regiunile montane joase (zona fagului), în zonele de deal și în unele zone de podiș din Transilvania și Moldova, precum și în Munții Măcin.

Specia cuibărește în România, fiind sedentară. Deplasări mai accentuate efectuează exemplarele tinere (dispersie).

Specia preferă pădurile mature/bătrâne de foioase sau de amestec, unde arborii morți pe picior sunt abundenți. În România este prezentă mai ales în pădurile mature de fag, sau amestec de fag cu cvercinee și amestec de fag cu molid.

Ciocănitorea cu spate alb este preponderent insectivoră, consumând mai ales larve de insecte de sub scoarța și din masa lemnoasă a arborilor, mai ales cei uscați (coleoptere, lepidoptere etc.), dar consumă și hrană de origine vegetală (nuci, ghinde, alune, cireșe sălbatice etc.).

Fiind o specie dependentă de păduri mature, cu lemn mort, este un indicator al managementului forestier adaptat nevoilor ecologice ale speciilor protejate (fiind și o specie țintă pentru desemnarea rețelei Natura 2000).

Efective populaționale: Conform datelor din Planul de management al PNMR, se consideră numărul acestora ca fiind de **40-50 perechi iar în formularul standard 40 perechi.**

Starea de conservare: favorabilă, conform planului de management și bună conform formularului standard.

Obiectiv OSC: menținerea stării de conservare.

Prezență în UP II Salva: În cadrul UP II Salva este prezentă specia în ua 48 A, 49 A, 50 A, 53 A, 54 A, 58 A, 105 B.

Măsuri de conservare din P.M. și OSC: Aplicarea amenajamentelor silvice, ce promovează perioade lungi de regenerare, așa încât anual să existe un echilibru între clasele de vârstă a pădurii, respectiv pe termen mediu și lung să se mențină o suprafață de pădure matură/bătrână utilizată de specie pentru amplasarea cuibului; menținerea unui anumit număr de arbori groși, scorburoși și iescari mari la unitatea de suprafață, de regulă 3-4/ha, utilizați de specie pentru amplasarea cuibului. Proporția pădurilor bătrâne (peste 80 ani) să fie cel puțin 40%; suprafața habitatelor de păduri: cel puțin 35640,80 ha. Prezența arborilor maturi/bătrâni în habitatele de păduri: cel puțin 4/ha. Interzicerea utilizării insecticidelor și pesticidelor.

A217 *Glaucidium passerinum* (Ciuvică)

Descriere: Ciuvica este caracteristică zonelor împădurite de conifere și păduri mixte mature și cu spații deschise din regiunile montane. Este cea mai mică dintre bufnițe, fiind de mărimea unui graur. Lungimea corpului este de 17-20 cm și are o greutate a femelei de 61-147 g și a masculului de 36-86 g. Femela este semnificativ mai mare decât masculul. Anvergura aripilor este de circa 32-40 cm. Adulții au înfățișare similară. Penajul este gri-marou, cu puncte și dungi fine albe. Se hrănește cu șopârle, rozătoare, lilieci, insecte. Are gheare puternice și atacă păsări cu dimensiuni mai mari decât ale sale precum sturzii.

Localizare și comportament: Este o specie prezentă în cea mai mare parte a continentului european. Este activă în crepuscul, dimineața și seara, și este specia cea mai diurnă dintre bufnițe. Pe distanțe mai lungi zboară ondulatoriu, asemeni ciocănititorilor. Iarna depozitează hrana prinsă în cavități ale copacilor. Monogamă și teritorială, își păstrează perechea uneori mai multe sezoane. Atinge maturitatea sexuală după un an. În cazul perechilor care se păstrează din anul anterior, masculul începe să cânte pe teritoriul ocupat, iar femela i se alătură după scurt timp. Atunci când se formează o nouă pereche, partenerii cântă în duet. Masculul conduce femela de-a lungul teritoriului ocupat și îi arată mai multe locuri pentru cuibărit. De asemenea, masculul oferă hrană femelei în perioada ritualului nupțial. Cuibărește de obicei în scorburi vechi ale ciocănititorilor, aflate în conifere, mesteceni și fagi. Longevitatea cunoscută este de 6-7 ani. Este sedentară.

Efective populaționale: Conform datelor din Planul de management al PNMR, se consideră numărul acestora ca fiind de **15-20 perechi iar în formularul standard 35-40 perechi.**



Starea de conservare: favorabilă, conform planului de management și bună conform formularului standard.


Obiectiv OSC: menținerea stării de conservare.

Prezență în UP II Salva: În cadrul UP II Salva este prezentă specia în ua 49 B.

Măsuri de conservare din P.M. și OSC: Interzicerea utilizării insecticidelor și pesticidelor. Păstrarea arborilor bătrâni, uscați și scorburoși. Interzicerea extragerii arborilor bătrâni, uscați și scorburoși. Adaptarea managementului forestier în scopul replicării condițiilor de habitat și la nivelul unor zone învecinate. Proporția pădurilor bătrâne (peste 80 ani) să fie cel puțin 40%; suprafața habitatelor de păduri: cel puțin 35640,80 ha.

A241 *Picoides tridactylus* (Ciocănitoare cu trei degete)

Descriere: Este o specie de ciocănitoare de talie medie ce prezintă dimorfism sexual redus. Penajul general este alb-negru: târâța și spatele sunt de culoare neagră, cu o bandă lungă de culoare albă, aripile sunt de culoare neagră cu mai multe linii albe transversale, coada este neagră cu rectricele laterale barate cu alb, iar abdomenul este albicios cu striații negre. Creștetul este gălbui cazul masculului și albicios cu striații negre în cazul femelei. Ciocul este gri, cu vârful ușor mai întunecat, irisul este roșu închis, iar picioarele sunt de culoare gri, cu doar 3 degete. Lungimea corpului este de 20 - 24 cm, iar greutatea este de 54 - 66 g în cazul femelei și 65 - 74 în cazul masculului.



Localizare și comportament: Specia are o distribuție largă la nivelul Palearcticului, fiind prezentă din Europa Centrală (fragmentat, în zonele montane) și de nord până în estul Asiei, cuprinzând mare parte din taigaua siberiană. În România, specia ocupă toate zonele montane înalte, cu păduri de conifere (nu este prezentă în Munții Măcin).

Ciocănitoarea de munte cuibărește în România, fiind sedentară. Populațiile din nordul distribuției efectuează migrații uneori pe distanțe considerabile.

Specia este prezentă în pădurile montane și cele boreale. Preferă pădurile de conifere, mai ales de brad și molid, acolo unde există arbori morți infestați cu insecte, mai ales în zone cu doborâturi.

Consumă preponderent insecte, mai ales coleoptere în stadiu de larvă și pupă, decojind scoarța coniferelor, dar consumă și alte nevertebrate (păianjeni, etc.) precum și hrană vegetală (sevă, semințe de molid, fructe etc.).

Este specia de ciocănitoare ce cuibărește la cea mai mare altitudine, fiind un relict glaciatic. În nordul arealului cuibărește și la altitudini joase (acolo unde există habitat potrivit), însă în sudul continentului s-a retras spre zonele mai reci (împreună cu pădurile de conifere) dată cu încălzirea climatei (de la minimul ultimei glaciațiuni).

Efective populaționale: Conform datelor din Planul de management al PNMR, se consideră numărul acestora ca fiind de **40-50 perechi iar în formularul standard 150-180 perechi.**

Starea de conservare: favorabilă, conform planului de management și bună conform formularului standard.

Obiectiv OSC: menținerea stării de conservare.

Prezență în UP II Salva: În cadrul UP II Salva este prezentă specia în ua 74 A.

Măsuri de conservare din P.M. și OSC: Interzicerea utilizării insecticidelor și pesticidelor. Păstrarea arborilor bătrâni, uscați și scorburoși. Menținerea vegetației arbustive de-a lungul lizierelor de pădure și în poieni. Controlul braconajului. Adaptarea managementului forestier în scopul replicării condițiilor de habitat și la nivelul unor zone învecinate. Proporția pădurilor bătrâne (peste 80 ani) să fie cel puțin 40%; suprafața habitatelor de păduri: cel puțin 35640,80 ha.

A229 *Alcedo atthis* (pescărel albastru)

Descriere: Specie de pasăre de talie mică, viu colorată, cu aspect inconfundabil. Sexele sunt foarte asemănătoare. Capul și spatele sunt albastre cu reflexe metalice (în partea centrală a spatelui mai deschis) iar ventral este portocaliu; gușa este albă. Masculul are ciocul negru complet, iar femela are partea de la bază roșiatică. Lungimea corpului este de 17-19 cm, anvergura este de 24 – 28 de cm, iar greutatea de 34 – 46 de grame.

Localizare și comportament: Specia are o distribuție largă în Paleartic, din vestul Europei, până în estul Asiei, inclusiv în Japonia. În nord urcă până în Scandinavia și sudul Siberiei. În sud este prezent până în nordul Africii, India și Indonezia. În România specia cuibărește pe o arie largă, din Delta și Lunca Dunării, până în zonele de deal. Este o specie acvatică, fiind legată de ape stătătoare sau lent curgătoare, bogate în pește de mici dimensiuni. Are nevoie de maluri abrupte, expuse, fără vegetație (lutoase, argiloase sau de altă natură), în care poate să își sape galerii pentru a cuibări.

Efective populaționale: Conform datelor din Planul de management al PNMR, se consideră numărul acestora ca fiind de **20 perechi**.

Starea de conservare: favorabilă, conform planului de management.

Obiectiv OSC: menținerea stării de conservare.

Prezență în UP II Salva: În cadrul UP II Salva este prezentă specia în ua 105 B.

Măsuri de conservare din P.M.: Menținerea integrității malurilor de văi. Interzicerea utilizării insecticidelor, cu precădere în zonele cu densitatea ridicată a acestei specii. Interzicerea folosirii substanțelor chimice în interiorul ecosistemelor acvatice și în vecinătatea acestora - 50 m. Limitarea traversării cursurilor de apă cu autovehicule și oprirea în vecinătatea acestora a autovehiculelor care prezintă scurgeri de carburanți/ uleiuri. Interzicerea deversării agenților poluanți în apă. Interzicerea depozitării rumegușului în marginea văilor și pâraielor. Conservarea florei terestre din vecinătatea malului și a vegetației palustre, restricționarea tăierii arborilor/ arbuștilor – pe considerentul de habitat/ substrat de reproducere și pe considerent de umbră de ex. factor de importanță majoră în prevenirea înfloririlor algale.

A238 Dendrocopos medius (ciocănitoarea de stejar)

Descriere: Penajul este alcătuit dintr-o combinație atractivă de alb, negru și roșu, dar comparativ cu rudele sale are cel mai puțin negru pe față. Ciocul este destul de slab, folosit mai mult pentru a „sonda” decât pentru a sparge scoarța arborilor. Lungimea corpului este de 19,5-22 cm și are o greutate de 50-85 g. Anvergura aripilor este de circa 33-34 cm. Sursa: (<https://apnd.ro/biodiversitate/pasari/dendrocopos-medius-ciocanitoare-de-stejar/>)


Efective populaționale: Conform datelor din Planul de management al PNMR, se consideră numărul acestora ca fiind de 90-100 **perechi iar în formularul standard al ROSPA0085, nu este menționată specia.**

Starea de conservare: favorabilă, conform planului de management.

Obiectiv OSC: menținerea stării de conservare.


Prezență în UP II Salva: În cadrul UP II Salva este prezentă specia în ua 48 A, 49 A, 50 A, 53 A, 54 A, 58 A, 105 B.

Măsuri de conservare din P.M. și OSC: Interzicerea utilizării insecticidelor și pesticidelor. Păstrarea arborilor bătrâni, uscați și scorburoși. Proporția pădurilor bătrâne (peste 80 ani) să fie cel puțin 40%; suprafața habitatelor de păduri: cel puțin 35640,80 ha. Prezența arborilor maturi/bătrâni în habitatele de păduri: cel puțin 4/ha.



A429 *Dendrocopos syriacus* (ciocănitorea de gradini)

Descriere: Este o specie de ciocănitorea de talie medie. Dimorfismul sexual este redus. Ambele sexe au penajul alb-negru cu aspect pestriț: spatele este negru, coada este neagră iar rectricele laterale au puncte mici albe, aripile sunt negre și prezintă mai multe dungi albe înguste, iar la baza aripilor se observă două oglinzi albe. Abdomenul este alb, cu striții negre fine pe lateral, iar partea inferioară este roșu-pal. Masculul adult prezintă o pată roșie pe ceafă (lipsește la femelă). Se deosebește de ciocănitorea pestriță mare prin: lipsa dungii negre care unește ceafa de mustață, culoarea roșie a părții inferioare a abdomenului este mult mai ștearsă, prezintă pete negre fine pe lateralele abdomenului, iar coada este mult mai puțin striată. Lungimea corpului este de 23 - 25 cm, iar greutatea este de 70 - 82 g.



Distribuție: Specia are o distribuție relativ restrânsă la nivel global, fiind prezentă în centrul, estul și sud-estul Europei, în Orientul apropiat, vestul Rusiei și mai izolat în Kazahstan. În România este prezentă pe aproape tot teritoriul, cu excepția zonelor montane. Sursa: (<https://ornitodata2.sor.ro/specii/395/ciocanitoare-de-gradini-dendrocopos-syriacus>).

Efective populaționale: Conform datelor din Planul de management al PNMR, se consideră numărul acestora ca fiind de 90-100 **perechi iar în formularul standard al ROSPA0085, nu este menționată specia.**

Starea de conservare: favorabilă, conform planului de management.

Obiectiv OSC: menținerea stării de conservare.

Prezență în UP II Salva: În cadrul UP II Salva este prezentă specia în ua 48 A, 49 A, 50 A, 53 A, 54 A, 58 A, 105 B.

Măsuri de conservare din P.M. și OSC: Interzicerea utilizării insecticidelor și pesticidelor. Păstrarea arborilor bătrâni, uscați și scorburoși. Proporția pădurilor bătrâne (peste 80 ani) să fie cel puțin 40%; suprafața habitatelor de păduri: cel puțin 35640,80 ha. Prezența arborilor maturi/bătrâni în habitatele de păduri: cel puțin 4/ha.

A098 *Falco columbarius* (vânturel de seară)

Descriere: Șoimul de iarnă este caracteristic zonelor joase împădurite, pășunilor și mlaștinilor. Este cel mai mic dintre răpitoarele din Europa, însă foarte agil și rapid. Lungimea corpului este de 26-33 cm și are o greutate de circa 125-210 g pentru mascul și 190-300 g pentru femelă, aceasta fiind mult mai mare decât masculul. Anvergura aripilor este cuprinsă între 50-73 cm. În Europa medievală era folosit de către crescătorii de șoimi ca „pe un șoim potrivit pentru o doamnă”. În prezent este antrenat rar de către crescători, datorită restricțiilor impuse pentru conservarea speciilor de păsări. Capul și spatele masculului sunt gri, iar pieptul și abdomenul crem-ruginiu cu striuri închise. Penajul femelei este maroniu pe spate și pal roșiatic cu striuri pe abdomen. Se hrănește în



special cu păsări mici cum sunt ciocârliile, fâsele, vrăbiile. Preferă puii tineri neexperimentați. Hrana este completată și cu insecte, mamifere mici și șerpi.

Distribuție: Este o specie cuibăritoare în nordul continentului european. Când vânează, zboară repede și la înălțime de sub un metru deasupra solului folosindu-se de copaci și tufișuri pentru a-și surprinde prada, pe care o prinde în aer. Perechea vânează adeseori împreună și unul dintre parteneri sperie prada și o conduce spre celălalt. Celelalte păsări prădătoare evită în general șoimii de iarnă din cauza agilității și agresivității acestora. Specia este monogamă cel puțin pentru un sezon de cuibărit, deși copulări cu alți parteneri au fost înregistrate. Primăvara, masculii migrează spre nord înaintea femelelor. Deși se reîntorc în același teritoriu, adeseori nu folosesc același cuib. Nu își construiește propriul cuib și folosește cuiburi mai vechi de cioară sau coțofană, amplasate în păduri de conifere sau de amestec. În absența acestora cuibărește pe margini stâncoase sau chiar pe sol. Își apără teritoriul foarte agresiv. Longevitatea maximă cunoscută este de 12 ani și șapte luni. Ierneză în centrul și estul continentului european.

Sursa: (<https://pasaridinromania.sor.ro/specii/261/soim-de-iarna-falco-columbarius>).

Efective populaționale: Conform datelor din Planul de management al PNMR, se consideră numărul acestora ca fiind de 25-30 **perechi iar în formularul standard al ROSPA0085, nu este menționată specia.**

Starea de conservare: favorabilă, conform planului de management.

Obiectiv OSC: menținerea stării de conservare.

Prezență în UP II Salva: În cadrul UP II Salva este prezentă specia în ua 39 A, 104 A.

Măsuri de conservare din P.M. și OSC: Păstrarea arborilor bătrâni, uscați și scorburoși. Proporția pădurilor bătrâne (peste 80 ani) să fie cel puțin 40%; suprafața habitatelor de păduri: cel puțin 35640,80 ha. Suprafața habitatelor de pajști: cel puțin 12611,36 ha. Interzicerea utilizării insecticidelor și pesticidelor. Adaptarea managementului habitatelor optime în scopul replicării condițiilor de habitat și la nivelul unor zone învecinate.

A103 Falco peregrinus (șoimul Călător)

Descriere: Pasăre răpitoare de talie medie. Sexele au coloritul foarte similar, dorsal fiind gri-ardezie, iar ventral alb, cu dungi fine, negre. Mustața caracteristică este neagră, lată, evidentă pe fondul alb al obrazului (la masculul alb este mai intens). Femela este considerabil mai mare (15-20%). Lungimea corpului este de 38-51 de cm și are o greutate medie de 550-1500 g. Anvergura aripilor este cuprinsă între 89-113 cm.



Distribuție: Este una din speciile cu cea mai largă răspândire pe Glob, fiind întâlnită pe toate continentele (cu excepția Antarcticii); are foarte multe subspecii. Pe unele continente cuibărește pe arii foarte largi (Europa, Asia, America de Nord), iar pe altele localizat (Australia, America de Sud). În România specia cuibărește în zonele înalte, muntoase, cu preferințe pentru zonele calcaroase. Efectivele cele mai numeroase sunt în zona Carpaților Occidentali. În multe zone din Europa specia cuibărește din ce în ce mai frecvent în zone urbane.

Sursa: (<https://ornitodata2.sor.ro/specii/266/soim-calator-falco-peregrinus>).

Efective populaționale: Conform datelor din Planul de management al PNMR, se consideră numărul acestora ca fiind de 5-6 **perechi iar în formularul standard al ROSPA0085, nu este menționată specia.**

Starea de conservare: favorabilă, conform planului de management.

Obiectiv OSC: menținerea stării de conservare.

Prezență în UP II Salva: În cadrul UP II Salva este prezentă specia în ua 39 A, 104 A.

Măsuri de conservare din P.M. și OSC: Păstrarea arborilor bătrâni, uscați și scorburoși. Aplicarea amenajamentelor silvice, ce promovează perioade lungi de regenerare, așa încât anual să existe un echilibru între clasele de vârstă a pădurii, respectiv pe termen mediu și lung să se mențină o suprafață de pădure matură/bătrână utilizată de specie pentru amplasarea cuibului. Proporția

pădurilor bătrâne (peste 80 ani) să fie cel puțin 40%; suprafața habitatelor de păduri: cel puțin 35640,80 ha. Suprafața habitatelor de pajiști: cel puțin 12611,36 ha. Interzicerea utilizării insecticidelor și pesticidelor. Identificarea eventualelor zone de cuibărire și evitarea oricăror elemente de disturbantă; trecerea în regim de protecție strictă a zonelor de cuibărire.

A234 *Picus canus* (gheonoaie sură)



Descriere: Este o specie de ciocănitoare de talie medie. Dimorfismul sexual este redus. Ambele sexe au coloritul relativ similar: capul gri cu "mustață" neagră îngustă, abdomenul gri deschis, pal, iar spatele verde. Masculul are o pată roșie pe frunte (lipsește la femelă). Lungimea corpului este de 27-30 cm și are o greutate medie de 125-165 g. Anvergura aripilor este cuprinsă între 38-40 cm.

Localizare și comportament: Specia cuibărește pe o arie foarte largă, în tot Palearcticul, din Europa centrală până în extremul orient (inclusiv în nordul Japoniei și Korea). În România specia cuibărește pe întreg teritoriul țării, din zona Deltei Dunării, până în zonele submontane.

Sursa: (<https://pasaridinromania.sor.ro/specii/391/ghionoiaie-sura-picus-canus>).

Efective populaționale: Conform datelor din Planul de management al PNMR, se consideră numărul acestora ca fiind de **140-150 perechi**.

Starea de conservare: favorabilă, conform planului de management.

Obiectiv OSC: menținerea stării de conservare.

Prezență în UP II Salva: În cadrul UP II Salva este prezentă specia în ua 49 A, 53 A.

Măsuri de conservare din P.M. și OSC: Păstrarea arborilor bătrâni, uscați și scorburoși. Menținerea vegetației arbustive de-a lungul lizierelor de pădure și în poieni. Adaptarea managementului forestier în scopul replicării condițiilor de habitat și la nivelul unor zone învecinate. Proporția pădurilor bătrâne (peste 80 ani) să fie cel puțin 40%; suprafața habitatelor de păduri: cel puțin 35640,80 ha. Prezența arborilor maturi/bătrâni în habitatele de păduri: cel puțin 4/ha. Interzicerea utilizării insecticidelor și pesticidelor.

4. STATUL DE CONSERVARE A SPECIILOR ȘI HABITATELOR DE INTERES COMUNITAR

4.1. Statutul de conservare a habitatelor din situl ROSCI0125 Munții Rodnei prezente pe suprafața planului analizat

Habitatele prezente în suprafața UP II Salva se regăsesc în Anexa I a *Directivei Consiliului 92/43/CEE* și în Anexa II a *Legii nr. 49 din 7 aprilie 2011* pentru aprobarea Ordonanței de urgență a Guvernului nr. 57/2007 privind regimul ariilor naturale protejate, conservarea habitatelor naturale, a florei și faunei sălbatice.

<i>Cod</i>	<i>Denumire habitat</i>	<i>Starea de conservare conform P.M.</i>	<i>Starea de conservare conform formularului standard</i>	<i>Starea de conservare conform Deciziei ANANP 576/2020</i>
6520	Fânețe montane	Nefavorabilă	Bună	favorabilă
3220	Vegetație herbacee de pe malurile râurilor montane	Nefavorabilă	Bună	nefavorabilă-inadecvată
91E0	Păduri aluviale cu <i>Alnus glutinosa</i> și <i>Fraxinus excelsior</i> - <i>Alno-Padion</i> , <i>Alnion incanae</i> , <i>Salicion albae</i>	Nefavorabilă	Bună	favorabilă
9110	Păduri de fag de tip <i>Luzulo-Fagetum</i>	Favorabilă	Bună	nefavorabilă-inadecvată
9410	Păduri acidofile de <i>Picea abies</i> din regiunea montană – <i>Vaccinio-Piceetea</i>	Favorabilă	Bună	Favorabilă
8310	Peșteri închise publicului	Favorabilă	Bună	Favorabilă
3240	Vegetație lemnoasă cu <i>Salix eleagnos</i> de-a lungul râurilor montane	nefavorabilă	Bună	nefavorabilă

Analiza stării actuale de conservare pentru habitatele incluse în UP II Salva este făcută la **partea B punctul 8** al prezentului studiu de evaluare adecvată.

4.2. Statutul de conservare a speciilor de mamifere, amfibieni, reptile, pești, nevertebrate, plante și chiroptere de interes comunitar prezente pe suprafața planului analizat

Denumire specie	Cod Natura 2000	Starea de conservare conform P.M.	Starea de conservare conform formularului standard	Starea de conservare conform Deciziei ANANP 576/2020
Specii de mamifere				
<i>Ursus arctos</i> (Urs)	1354	Favorabilă	Bună	Favorabilă
<i>Canis lupus</i> (Lup)	1352	Favorabilă	Excelentă	Favorabilă
<i>Lutra Lutra</i> (vidra)	1355	Nefavorabilă	Bună	Nefavorabilă
<i>Lynx lynx</i> (Râs)	1361	Favorabilă	Bună	Favorabilă
Specii de amfibieni și reptile				
<i>Triturus cristatus</i> (tritonul cu creastă)	1166	Favorabilă	Bună	Favorabilă
<i>Triturus montandoni</i> (tritonul carpatic)	2001	Favorabilă	Bună	Favorabilă
<i>Bombina variegata</i> (Buhaiul de baltă cu burtă galbenă)	1193	Favorabilă	Excelentă	Favorabilă
Specii de pești				
<i>Barbus meridionalis</i> – (mreană Vânăta)	1138	Nefavorabilă	Bună	Nefavorabilă-inadecvată
<i>Eudontomyzon danfordi</i> – (chișcar)	4123	Nefavorabilă	Rea	Nefavorabilă-rea
<i>Cottus gobio</i> – (zglăvoacă)	1163	Nefavorabilă	Bună	Nefavorabilă-inadecvată
Specii de nevertebrate				
<i>Callimorpha quadripunctaria</i> (fluturele tigrului)	1078	Favorabilă	-	Favorabilă
<i>Carabus hampei</i> (carab)	4012	Favorabilă	Bună	nefavorabilă-inadecvată
<i>Carabus variolosus</i> (carab)	4014	Favorabilă	Bună	Favorabilă
<i>Carabus zawadzskii</i> (carab)	4015	Nefavorabilă	Bună	nefavorabilă-inadecvată
<i>Pseudogaurontina excellens</i> (gândac)	4024	Nefavorabilă	Bună	nefavorabilă-inadecvată
<i>Rosalia alpina</i> (croitorul fagului)	1087	Nefavorabilă	Rea	nefavorabilă-rea
Specii de plante				
-	-	-	-	-
Specii de chiroptere				

<i>Barbastella barbastellus</i> (liliacul cârn)	1308	Nefavorabilă	Bună	Nefavorabilă
<i>Myotis blythii</i> - liliacul comun mic	1307	Favorabilă	Rea	Favorabilă
<i>Myotis myotis</i> - liliacul comun	1324	Favorabilă	Bună	Favorabilă
<i>Rhinolophus ferrumequinum</i> - liliacul mare cu potcoavă	1304	Favorabilă	Bună	Favorabilă
<i>Rhinolophus euryale</i> - liliacul mediteranean cu potcoavă	1305	Favorabilă	Bună	Favorabilă
<i>Rhinolophus hipposideros</i> - liliacul mic cu potcoavă	1303	Nefavorabilă	Bună	Nefavorabilă

4.3. Statutul de conservare al speciilor de păsări de interes comunitar prezente pe suprafața planului analizat

Denumire specie	Cod Natura 2000	Starea de conservare conform P.M.	Starea de conservare conform formularului standard	Starea de conservare conform Deciziei ANANP 576/2020
<i>Aegolius funereus</i> (minuniță)	A223	favorabilă	Bună	favorabilă
<i>Dendrocopos leucotos</i> (ciocănitoarea cu spatele alb)	A239	favorabilă	Bună	favorabilă
<i>Glaucidium passerinum</i> (Ciuvică)	A217	favorabilă	Bună	favorabilă
<i>Picoides tridactylus</i> (ciocănitoarea de munte)	A241	favorabilă	Bună	favorabilă
<i>Alcedo atthis</i> (pescărel albastru)	A229	favorabilă	Bună	favorabilă
<i>Dendrocopos medius</i> (ciocănitoarea de stejar)	A238	favorabilă	-	favorabilă
<i>Dendrocopos syriacus</i> (ciocănitoarea de gradini)	A429	favorabilă	-	favorabilă
<i>Falco columbarius</i> (vânturel de seară)	A098	favorabilă	-	favorabilă
<i>Falco peregrinus</i> (șoimul Călător)	A103	favorabilă	-	favorabilă
<i>Picus canus</i> (gheonoaie sură)	A234	favorabilă	-	favorabilă

5. DATE PRIVIND STRUCTURA ȘI DINAMICA POPULAȚIILOR DE SPECII AFECTATE

În cadrul sitului ROSCI0125 Munții Rodnei, următoarele specii au o stare de conservare nefavorabilă, conform datelor din planul de management: *Lutra Lutra* (vidra), *Barbastella barbastellus* (liliacul cârn), *Rhinolophus hipposideros* (liliacul mic cu potcoavă), *Barbus meridionalis* – (mreană Vânătă), *Eudontomyzon danfordi* – (chișcar), *Cottus gobio* – (zglăvoacă). De asemenea, conform deciziei ANANP 576/2020 și specia *Carabus hampei* (carab), *Carabus zawadzskii* (carab) și *Pseudogaurotina excellens* (gândac), au o stare de conservare nefavorabilă-inadecvată, iar specia *Rosalia alpina* (croitorul fagului) are o stare de conservare nefavorabilă-rea.

Unele din cauzele care au afectat structura și dinamica populațiilor acestor specii la nivelul întregului sit natura 2000 sunt:

Lutra lutra:

- braconajul piscicol, pășunatul și otrăvirea;
- Nerespectarea regulilor de exploatare forestieră în habitatele de reproducere păduri ripariene și în perioadele sensibile lunile februarie – mai;
- fragmentării habitatului prin realizarea unor structuri conective și realizarea de ecoducte în proximitatea căilor de acces intens circulate.
- Prezența câinilor ferali, fără jujee;
-

Barbastella barbastellus, Rhinolophus hipposideros :

- Folosirea pesticidelor;

Carabus zawadzskii, Carabus hampei, Pseudogaurotina excellens, Rosalia alpina:

- Pășunatul în habitatele unde specia este prezentă;
- Depozitarea rumegușului în habitat;
- Extragerea lemnului mort din habitatul cărăbușului;
- Utilizarea insectidelor în habitatul speciei;
- Extragerea fagilor bătrâni și scorburoși, atacați sau parțial uscați

Barbus meridionalis, Eudontomyzon danfordi, Cottus gobio:

- Impactul antropic pe anumite sectoare de apă;
- Depozitarea rumegușului pe malurile râurilor;
- Transportul sarcinilor de lemn prin tractare prin albi;
- Curățarea vegetației ripariene.

În arboretele din cadrul UP II Salva, cauzele menționate mai sus nu au fost identificate, astfel considerăm că starea de conservare a speciilor mai sus menționate este favorabilă în cadrul planului analizat.

6. RELAȚIILE STRUCTURALE ȘI FUNCȚIONALE CARE CREEAZĂ ȘI MENȚIN INTEGRITATEA ARIILOR NATURALE PROTEJATE DE INTERES COMUNITAR

Integritatea unei arii naturale protejate de interes comunitar este afectată dacă prin implementarea unui plan/proiect se reduce suprafața habitatelor și/sau numărul exemplarelor speciilor de interes comunitar, sau se ajunge la fragmentarea habitatelor de interes comunitar și/sau a habitatelor specifice din punct de vedere ecologic și etologic, după caz, speciilor de interes comunitar. De asemenea, un plan sau un proiect poate afecta integritatea unui sit Natura 2000 dacă acesta induce un impact negativ asupra factorilor care determină menținerea stării favorabile de conservare a ariei naturale protejate de interes comunitar sau dacă produce modificări ale dinamicii relațiilor care definesc structura și/sau funcția ariei naturale protejate de interes comunitar.

Fondul forestier amenajat în cadrul UP II Salva este inclus 100% în perimetrul Parcului Național Munții Rodnei, ROSCI 0125 și ROSPA0085 Munții Rodnei și 9,52% în Rezervația Naturală RONPA0240 Izvoarele Mihăiesei. Din analiza conținutului Planului de management al Parcului Național Munții Rodnei, ROSCI 0125 și ROSPA0085 se constată faptul că nu sunt tratate aspecte relevante privind relațiile structurale și funcționale care creează și mențin integritatea acestora.

Elementele de biodiversitate din ariile naturale protejate menționate, potențial afectate de implementarea amenajamentului silvic al UP II Salva pe suprafața de suprapunere cu ariile naturale protejate nu corespund întregului spectru taxonomic pentru care aceste situri au fost desemnate, dar aparțin majorității spectrului funcțional, fiind reprezentate atât de specii terestre, cât și de specii acvatice.

Prezentăm în cele ce urmează o analiză succintă a funcțiilor ecologice și a relației acestor componente cu ariile suprapuse, pentru a putea înțelege mai bine tipul de relație cauză-efect care poate apărea datorită implementării amenajamentului silvic al UP II Salva pe suprafața de suprapunere cu cele ariile naturale protejate, și pentru a putea stabili cele mai potrivite măsuri de reducere a impacturilor potențiale.

În zona amenajamentului silvic al UP II Salva pe suprafața de suprapunere cu ariile naturale protejate, habitatele predominante sunt cele forestiere, urmate de cele practice distribuite intercalat între corpurile de pădure, habitate ripariene și de stâncărie.

Cel mai important rol al *ecosistemelor forestiere* din și în zona proiectului este acela de suport pentru întreaga comunitate de organisme vegetale și animale specifice etajului altitudinal montan, constituind resursă trofică, teritoriu de distribuție și pasaj (coridor ecologic), zonă de conservare și protecție, zonă de reproducere și centru de diseminare a speciilor etc.

În interiorul ecosistemelor forestiere nu de puține ori au fost identificate exemplare seculare de brad, molid, paltin și fag în stare foarte bună de conservare, având capacitate seminceră ridicată, a căror prezență conferă o valoare conservativă sporită ecosistemelor forestiere atât ca exemplare gazdă pentru unele specii de nevertebrate rare și protejate (ex. *Pseudogaurotina excellens*, *Rosalia alpina*, *Euplagia quadripunctaria*), cât și ca sursă de hrană și adăpost pentru un spectru larg de specii de mamifere și păsări.

Habitatele forestiere ripariene (aluviale) formează vegetația malurilor cursurilor de apă, edificate în acest etaj altitudinal de comunități cu anin negru (*Alnus glutinosa*) și specii însoțitoare,

distribuția acestora la nivelul zonelor proiectului fiind foarte limitată dacă ne referim la habitatele protejate de interes comunitar. Vegetația ripariană se regăsește de-a lungul cursurilor de apă unde formează habitate favorabile unor specii de faună protejate așa cum sunt vidra (*Lutra lutra*).

Habitatele de stâncărie prezintă distribuție localizată, fragmentată și punctiformă, ocupând suprafețe considerabile de stâncărie, fiind vizibile în treimea superioară a versanților, acoperind pereți de stâncă aproape verticali, prezintă o deosebită importanță în special pentru flora nativă. Acest tip de habitat, se află în stare bună de conservare asigurând refugiu pentru un numeros număr de taxoni insulari specifici zonei montane.

Habitatele practice deschise formează suprafețe mici de pășune dispuse începând cu zone mai mult sau mai puțin joase și plane, urcând pe versanții montani până la altitudini ridicate, ocupând suprafețe unde vegetația forestieră a fost îndepărtată. Prezintă o largă amplitudine a spectrului floristic, cu constante precum *Agrostis capillaris*, *Festuca rubra* și *Anthoxanthum odoratum*, fiind bogate în specii de plante cu flori. Adesea la nivelul pajiștilor se instalează cordoane și benzi sau grupe de tufărișuri, care prezintă favorabilitate pentru speciile de *Passeriformes* și numeroase specii de micromamifere și mamifere de talie medie, reptile și nevertebrate, analog, dar la scară redusă, constituind coridoare ecologice pentru spectrul faunistic pe care îl găzduiesc.

Ca importanță, habitatele menționate prezintă multiplu rol în zona proiectului: adăpost și resursă trofică pentru speciile de faună protejate, importanță științifică datorită prezenței unor comunități vegetale și specii de faună sau a unor elemente cu valoare peisagistică ridicată, dar nu în ultimul rând valoare ridicată privind asigurarea unor bunuri și servicii ecosistemice la nivelul Munților Rodnei și împrejurimilor, toate acestea constituind argumente forte privind desemnarea ariilor naturale protejate de interes comunitar.

Nevertebrate: aceste specii dețin un rol esențial în funcționarea ecosistemelor datorită pe de o parte regimului de hrană – consumatori primari, secundari și descompunători, iar pe de altă parte datorită plurivalenței ecologice funcționale – specii polenizatoare (ex: speciile de lepidoptere), specii pradă (sursă de hrană pentru alte specii de nevertebrate și vertebrate: amfibieni, păsări și mamifere insectivore (ex: chiroptere). Majoritatea speciilor de nevertebrate prezintă un grad ridicat de stenotopie (specii stenocore și stenofage – au preferințe stricte de habitat și hrană), ceea ce le face vulnerabile la dereglările condițiilor de viață și la degradarea habitatelor. Astfel, prezența anumitor specii de nevertebrate constituie un indicator al gradului de sănătate a habitatului populat de către acestea.

Amfibieni și reptile: importanța majoră în rețelele trofice a acestor specii de vertebrate, este dată de dubla calitate deținută de pradă, respectiv prădători. Speciile potențial afectate identificate în zona amenajamentului silvic al UP II Salva pe suprafața de suprapunere cu ariile naturale protejate sunt deopotrivă pradă/prădător, reprezentate de consumatori de insecte sau mamifere mici. Când populațiile de amfibieni sunt abundente, acestea pot consuma cantități semnificative de organisme pradă, servind la limitarea exploziilor populaționale. Larvele tritonilor și a unor specii de broaște sunt prădători importanți în bălți și alte corpuri de apă și influențează abundența și diversitatea comunităților de nevertebrate acvatice, precum și a altor specii de amfibieni. Ca pradă, herpetofauna reprezintă o resursă trofică importantă pentru mamiferele mici și medii, păsări sau alte specii de amfibieni și reptile. Studiile de specialitate au arătat faptul că speciile de amfibieni și reptile sunt sensibile în principal la pierderea și dereglările condițiilor de habitat. Ca urmare a dependenței de variabilele de habitat (la unele specii ajungând la stenotopie), amfibienii sunt considerați buni indicatori ai sănătății mediului. Pielea amfibienilor are un coeficient de permeabilitate ridicat, absorbind substanțele toxice din apă, aer și sol. Ciclul de viață complex al amfibienilor necesită habitate favorabile pentru depunerea ouălor, și dezvoltarea larvelor și adulților. Spre deosebire de amfibieni, reptilele prezintă plasticitate adaptativă mai ridicată, astfel că acestea nu depind într-un grad foarte ridicat de condițiile de habitat, aceeași specii putând ocupa nișe ecologice variabile în funcție de tipurile de ecosistem.

Referitor la relația animal-mediul, pentru cea mai mare parte a speciilor de amfibieni și reptile deplasarea între habitate este necesară. Ambele grupe desfășoară migrații – în cazul amfibienilor au fost observate două perioade de migrație: de primăvară, către habitatele de reproducere și de toamnă, către habitatele de hibernat, în timp ce în cazul reptilelor există adesea două etape de deplasare, una în timpul verii când masculii se dispersează în habitat și una de toamnă, când ambele sexe se

aglomerează în apropierea hibernaculelor. Acest lucru înseamnă că atât pentru amfibieni cât și pentru reptile sunt necesare habitate de calitate (atât cele tranziționale cât și cele de rezidență).

Mai mult, aproape toate speciile de herpetofaună prezintă o capacitate redusă de dispersie și adesea nu se pot deplasa către habitate alternative, atunci când cel inițial este degradat sau pierdut. Cea mai des întâlnită și totodată cea mai comună specie de herpetofaună de interes comunitar din zona amenajamentului silvic al UP II Salva pe suprafața de suprapunere cu ariile naturale protejate este *Triturus cristatus* și *Triturus montandoni* care utilizează mici nișe ecologice situate pe malurile cursurilor de apă sau chiar mici zone de băltire a apelor din lungul drumurilor forestiere.

Păsări: acest grup taxonomic ocupă multe verigi/niveluri trofice în cadrul lanțului trofic și, ca și alte organisme vii, păsările contribuie la menținerea nivelurilor sustenabile ale populațiilor pradă și ale speciilor prădătoare, iar după moarte asigură hrană pentru necrofagi și descompunători. Importanța speciilor de păsări privind funcționarea optimă a ecosistemelor naturale este extrem de variată, numeroase specii de păsări sunt importante în procesul de reproducere a plantelor, prin intermediul serviciilor lor ca specii polenizatoare sau distribuitoare de semințe, dar acestea prezintă importanță și datorită contribuției privind menținerea sub control a populațiilor de specii potențial dăunătoare (de exemplu, apariția unor explozii populaționale de insecte sau rozătoare). Unele păsări sunt considerate specii cheie deoarece prezența în sau dispariția dintr-un ecosistem afectează în mod direct celelalte specii ale lanțului trofic.

Având o mobilitate ridicată și nedependentă în mod strict de habitat, speciile de păsări nu sunt atât de puternic afectate de activitățile antropice, putându-se retrage din zona deranjată spre zonele neafectate ale habitatului caracteristic. Condiția obligatorie este aceea ca habitatul caracteristic (favorabil) să nu fie distrus și lucrările antropice să nu fie desfășurate în etape vulnerabile ale ciclului biologic (reproducere, cuibărire, creșterea puilor).

Mamiferele mici (inclusiv chiroptere) identificate pe raza amenajamentului silvic al UP II Salva pe suprafața de suprapunere cu ariile naturale protejate – contribuie la diversitatea vieții atât ca prădători, care consumă în special nevertebrate, material vegetal, alte mamifere, cât și ca pradă pentru mamifere de talie medie și mare, păsări (în special pentru păsări răpitoare) și reptile.

Prin această interacțiune cu alte grupe de animale, micromamiferele influențează rețelele trofice și controlează nivelurile populaționale ale prădătorilor, insectelor și a speciilor-gază pentru paraziți. În cazul chiropterelor, relația cauză-efect este extrem de evidentă în măsura în care speciile de lilieci prezintă cerințe de habitat stricte, iar biologia acestora îi predispune la impacturi negative semnificative. Impactul negativ asupra acestui grup de faună poate determina dezechilibre în ecosistemele locale, în măsura în care chiropterele, ca specii insectivore, țin sub control populațiile de nevertebrate.

Carnivorele de talie medie – facilitează fluxul de nutrienți prin conectarea ecosistemelor adiacente și ocupă un loc unic în rețelele trofice care nu poate fi ocupat de alte animale, cum ar fi dispersia directă a semințelor sau consumarea animalelor care dispersează semințe. De asemenea, ca și în cazul altor specii de prădători, mamiferele de talie medie controlează nivelurile populaționale ale speciilor pradă – mamifere de talie mică, reptile, amfibieni și păsări.

Carnivorele de talie mare – reprezintă speciile de vârf ale piramidei trofice (consumatorii terțiari), fiind considerate specii cheie în funcționarea ecosistemelor și, implicit, în menținerea echilibrului din cadrul biocenozelor. Aceste specii au un rol important în ecosistem prin controlul “top-down”, pe care îl exercită pe teritorii întinse asupra populațiilor pradă. Astfel, prezența acestor specii indică habitate naturale cu o valoare ecologică ridicată și ecosisteme funcționale. Carnivorele mari sunt specii dependente de ecosisteme majoritar forestiere, de mari dimensiuni, în cadrul cărora asigură o serie de beneficii ecosistemice specifice. Dispariția sau împiedicarea accesului acestora în ecosistem (de exemplu, din cauza fragmentării habitatelor forestiere în cazul nerespectării prevederilor planurilor de amenajare silvică) poate conduce la declanșarea unei reacții în lanț: de exemplu, din cauza unui declin al populațiilor de prădători se poate constata o creștere dramatică a erbivorelor, lucru care poate produce mai departe perturbări ale vegetației, ale populațiilor de păsări și mamifere mici.

În concluzie, în limitele teritoriale ale UP II Salva caracteristicile geologice, geomorfologice, climatice și de vegetație sunt favorabile pentru menținerea tipului natural fundamental de pădure, respectiv pentru conservarea habitatelor și speciilor, întrucât asigură o mare diversitate ecosistemică,

iar fragmentarea habitatelor este redusă. Gospodărirea fondului forestier după amenajamente silvice nu distruge relațiile structurale și funcționale din cadrul ariilor naturale protejate de interes național sau comunitar, fapt dovedit și de aplicarea amenajamentelor anterioare celui prezent.

7. OBIECTIVELE DE CONSERVARE A ARIILOR NATURALE PROTEJATE DE INTERES COMUNITAR, ACOLO UNDE AU FOST STABILITE PRIN PLANURI DE MANAGEMENT

Baza legislativă pentru înființarea rețelei Natura 2000 o constituie Directivele 79/409/EC („Directiva Păsări”) și 92/43/EEC („Directiva Habitate”). Conform Directivei Habitate, scopul rețelei Natura 2000 este de a stabili un „statut de conservare favorabil” pentru habitatele și speciile considerate a fi de interes comunitar. Conceptul de „statut de conservare favorabil” este definit în articolul 1 al directivei habitate în funcție de dinamica populațiilor de specii, tendințe în răspândirea speciilor și habitatelor și de restul zonei de habitate. (Natura 2000 și pădurile, C.E.)

Articolul 4 al Directivei Habitate afirmă în mod clar că de îndată ce o arie este constituită ca sit de importanță comunitară, aceasta trebuie tratată în conformitate cu prevederile Articolului 6. Înainte de orice se vor lua măsuri ca practicile de utilizare a terenului să nu provoace degradarea valorilor de conservare ale sitului. Pentru siturile forestiere, de exemplu, aceasta ar putea include, să nu se facă defrișări pe suprafețe mari, să nu se schimbe forma de utilizare a terenului sau să nu se înlocuiască speciile indigene de arbori cu alte specii exotice.

Obiectivele de conservare a ariei naturale protejate de interes comunitar au în vedere menținerea și restaurarea statutului favorabil de conservare a speciilor și habitatelor de interes comunitar. Stabilirea obiectivelor de conservare se face ținându-se cont de caracteristicile ariei naturale protejate de interes comunitar (reprezentativitate, suprafața relativă, populația, statutul de conservare etc.), prin planurile de management al ariilor naturale protejate de interes comunitar.

Integritatea ariei naturale protejate de interes comunitar este posibil afectată dacă planul poate:

1. să reducă suprafața habitatelor și/sau numărul exemplarelor speciilor de interes comunitar;
2. să ducă la fragmentarea habitatelor de interes comunitar;
3. să aibă impact negativ asupra factorilor care determină menținerea stării favorabile de conservare a ariei naturale protejate de interes comunitar;
4. să producă modificări ale dinamicii relațiilor care definesc structura și/sau funcția ariei naturale protejate de interes comunitar.

Fondul forestier amenajat în cadrul UP II Salva este inclus 100% din suprafață în perimetrul Parcului Național Munții Rodnei ROSCI 0125 și ROSPA0085 Munții Rodnei.

Parcul Național Munții Rodnei, ROSCI 0125 și ROSPA0085 Munții Rodnei beneficiază în prezent de un Plan de management aprobat prin Ordinul nr. 1523/2016 privind aprobarea Planului de management și a Regulamentului Parcului Național Munții Rodnei și al siturilor Natura 2000 ROSCI0125 și ROSPA0085 Munții Rodnei.

Pentru pădurile din cadrul UP II Salva, speciile și habitatele prezente pe suprafața planului au fost prezentate anterior, la partea B cap. 3.1 și 3.2 din prezentul studiu. În continuare vom prezenta obiectivele de conservare specifice pentru fiecare habitat și specie de interes comunitar prezente pe suprafața UP II Salva.

Obiective de conservare specifice sitului ROSCI0125 Munții Rodnei
(Decizia MMAP nr. 576/23.11.2020)

6520 - Fânețe montane

În perimetrul ariei naturale protejate suprafața actuală ocupată de acest habitat este de 4793 ha. Starea de conservare este favorabilă iar obiectivul de conservare la nivel de sit pentru acest habitat este menținerea stării de conservare.

<i>Parametru</i>	<i>Unitate de măsură</i>	<i>Valoare țintă</i>	<i>Informații suplimentare</i>
Suprafață habitat	Ha	Cel puțin 4793 ha	În cadrul UP II Salva, acest tip de habitat ocupă o suprafață de 1,70 ha.
Abundență specii edificatoare/caracteristice	%/Ha	Cel puțin 35%	Festuca rubra, Agrostis capillaris, Cynosurus cristatus, Dactylis glomerata, Daucus carota, Pimpinella saxifraga, Anthoxanthum odoratum, Cerastium holosteoides, Holcus lanatus, Lotus corniculatus, Trifolium pratense, Briza media, Carex pallescens.
Număr specii edificatoare/caracteristice	Număr specii/25m ²	Cel puțin 25	Conform protocolului de monitorizare a habitatelor neforestiere.
Suprafața de sol erodat/neacoperit de vegetație	%/Ha	Sub 5%	Acest parametru este legat de suprapășunat.
Abundență specii indicatoare pentru perturbări (vegetație arbustivă, specii invazive, specii indicatoare de eutrofizare, specii ruderales)	%/Ha	Mai puțin de 5% /ha	Deschampsia caespitosa, Cirsium spp., Veratrum album, Betula pendula, Populus tremula, Picea abies
Înălțimea vegetației	Cm	Valoarea țintă nu a fost determinată	Acest parametru se va determina cât decurând posibil.

3220 - Vegetație herbacee de pe malurile râurilor montane

În perimetrul ariei naturale protejate suprafața actuală ocupată de acest habitat este de 479 ha. Starea de conservare este nefavorabilă-inadecvată iar obiectivul de conservare la nivel de sit pentru acest habitat este îmbunătățirea stării de conservare. În cadrul UP II Salva, suprafața habitatului 3220 este de 0,56 ha, reprezentând 0,18% din suprafața totală la nivel de sit a acestui habitat, starea de conservare fiind favorabilă.

<i>Parametru</i>	<i>Unitate de măsură</i>	<i>Valoare țintă</i>	<i>Informații suplimentare</i>
Suprafață habitat	Ha	Cel puțin 479ha	În cadrul UP II Salva, acest tip de habitat ocupă o suprafață de 0,56 ha.
Abundență specii edificatoare/caracteristice	%/Ha	Cel puțin 35%	Saxifraga stellaris, Chrysosplenium alpinum, Caltha laeta, Philonotis seriata, Chrysosplenium alternifolium, Cardamine opizii, Juncus triglumis, Doronicum carpaticum, Cratoneuron commutatum. Acestea reprezintă 80%.
Număr specii edificatoare/caracteristice	Număr specii/25m ²	Cel puțin 5 specii	Chondrilla chondrilloides, Calamagrostis pseudophragmites, Erucastrum nasturtiifolium, Gypsophila repens, Dryas octopetala, Aethionema saxatile, Epilobium dodonaei, Erigeron acris, Euphorbia cyparissias, Fumana procumbens, Agrostis gigantea, Anthyllis vulneraria subsp. alpestris, Campanula cochleariifolia, Hieracium piloselloides, Calamagrostis pseudophragmites, Conyza canadensis, Pritzelago alpina, și plantule de Salix elaeagnos, S. purpurea, S. daphnoides și Myricaria germanica Se întâlnesc 7 specii/25m²
Gradul de acoperire cu Tufarisuri	%/Ha	Nu este determinat	Se va determina cât de curând.

<i>Parametru</i>	<i>Unitate de măsură</i>	<i>Valoare țintă</i>	<i>Informații suplimentare</i>
Suprafața de sol erodat/ neacoperit de vegetație	%/Ha	Ideal 0% Mai puțin de 40%	Suprafața erodată ocupă 10%.
Abundență specii indicatoare pentru perturbări (vegetație arbustivă, specii invazive, specii indicatoare de eutrofizare, specii ruderales)	%/Ha	Mai puțin de 5% /ha	Rumex alpinus, Veratrum album, Urtica dioica Speciile ocupă 1%
Înălțimea vegetației	Cm	Cel puțin 12	Înălțimea medie a vegetației este de 20 cm

91E0 - Păduri aluviale cu *Alnus glutinosa* și *Fraxinus excelsior* (*Alno-Padion*, *Alnion incanae*, *Salicion albae*)

În perimetrul ariei naturale protejate suprafața ocupată de acest habitat este de 479 ha. Starea de conservare este favorabilă iar obiectivul de conservare la nivel de sit pentru acest habitat este menținerea stării de conservare.

<i>Parametru</i>	<i>Unitate de măsură</i>	<i>Valoare țintă</i>	<i>Informații suplimentare</i>
Suprafața habitat	Ha	Cel puțin 100,00 ha	În cadrul UP II Salva, acest tip de habitat ocupă o suprafață de 7,34 ha (1,53%).
Abundență specii edificatoare/caracteristice	%/Ha	Cel puțin 70	<i>Alnus glutinosa</i> , <i>Alnus incana</i> , <i>Fraxinus excelsior</i> , <i>Populus nigra</i> , <i>Salix alba</i> , <i>S. fragilis</i> ; <i>Ulmus glabra</i> ; stratul ierbos - <i>Angelica sylvestris</i> , <i>Cardamine amara</i> , <i>C. pratensis</i> , <i>Carex acutiformis</i> , <i>C. pendula</i> , <i>C. remota</i> , <i>C. strigosa</i> , <i>C. sylvatica</i> , <i>Cirsium oleraceum</i> , <i>Equisetum telmateia</i> , <i>Equisetum spp.</i> , <i>Filipendula ulmaria</i> , <i>Geranium sylvaticum</i> , <i>Geum rivale</i> , <i>Lycopus europaeus</i> , <i>Lysimachia nemorum</i> , <i>Rumex sanguineus</i> , <i>Stellaria nemorum</i> , <i>Urtica dioica</i> . Acestea reprezintă 40%.
Număr specii Edificatoare în stratul ierbos	Număr specii/ Ha	Cel puțin 3	<i>Geum rivale</i> , <i>Doronicum austriacum</i> , <i>Matteucia struthiopteris</i> , <i>Petasites hybridus</i> , <i>P. kablikianus</i> , <i>Spiraea ulmifolia</i>
Abundență specii invazive, ruderales, nitrofile și alohtone, inclusiv ecotipurile necorespunzătoare	%/Ha	Mai puțin de 10	<i>Bellis perennis</i> , <i>Urtica dioica</i> , <i>Cirsium lanceolatum</i> .
Volum lemn mort pe sol sau pe picior cu diametru mai mare de 35 cm	m ³ /ha	Cel puțin 10	Există cel puțin 10 m³/ha
Insule de îmbătrânire arbori de biodiversitate, în stațiuni cu vârstă peste 80 ani cu diametru mai mare de 45 cm	Număr arbori/ha	Cel puțin 5	Nu este cazul.

9110 - Păduri de fag de tip *Luzulo-Fagetum*

În perimetrul ariei naturale protejate suprafața actuală ocupată de acest habitat este de 1917 ha. Starea de conservare este nefavorabilă-inadecvată, obiectivul de conservare la nivel de sit pentru acest habitat este îmbunătățirea stării de conservare.

În cadrul UP II Salva, suprafața habitatului 9110 este de 1144,40 ha reprezentând 59,69% din suprafața totală a habitatului inclusă în sit, starea de conservare fiind favorabilă.

Parametru	Unitate de măsură	Valoare țintă	Informații suplimentare
Suprafață habitat	Ha	Valoare specificată în PM: Cel puțin 3000 ha	În cadrul UP II Salva, acest tip de habitat ocupă o suprafață de 1144,40 ha (59,69%).
Abundență specii edificatoare de arbori	%/Ha	Cel puțin 70%	Stratul arborilor compus din Picea abies, Fagus sylvatica ssp. sylvatica, Abies alba Aceste specii ocupă peste 90%.
Număr specii Edificatoare în stratul ierbos	Număr specii/ Ha	Cel puțin 3	Strat ierbos compus din specii acidofile: Calamagrostis arundinacea, Luzula luzuloides, Vaccinium myrtillus, Hieracium rotundatum, Athyrium filix-femina, Digitalis grandiflora, Dryopteris filix-mas, Festuca drymeia, Galium odoratum, Galium schultesii, Lamium galeobdolon, Oxalis acetosella, Poa nemoralis, Pteridium aquilinum, Veronica officinalis. Se întâlnesc cel puțin 5 specii/ha
Abundență specii invazive, ruderale, nitrofile și alohtone, inclusiv ecotipurile necorespunzătoare	%/ha	Mai puțin de 10	Conform studiului de fundamentare pentru planul de management.
Volum lemn mort pe sol sau pe picior cu diametru mai mare de 35 cm	Mc/ha	Cel puțin 10	Se găsesc cel puțin 15 mc/ha
Insule de îmbătrânire arbori de biodiversitate, în stațiuni cu vârstă peste 80 ani cu diametru mai mare de 45 cm	Număr arbori/ha	Cel puțin 5	Ua 36 C, 37 D, 38 B%, 51 A, 52 A%, 52 E, 53 A%, 54 B%, 57 B, 74 A%, 74 D%, 75 B, 76 A%, 76 C, 76 D%, 83 B%, 85 A, 87 D, 88%, 89 A%, 93 A%, 95 B, 99 A, 100 A, 101, 103 A, 105 E, 106 B, 107 A, 108 A, 108 D%, 108 E, 109 A%

9410 - Păduri acidofile de Picea abies din regiunea montană (Vaccinio-Piceetea)

În perimetrul ariei naturale protejate suprafața actuală ocupată de acest habitat este de 9587 ha. Starea de conservare este favorabilă, obiectivul de conservare la nivel de sit pentru acest habitat este menținerea stării de conservare.

În cadrul UP II Salva, suprafața habitatului 9410 este de 625,32 ha reprezentând 6,52% din suprafața totală a habitatului inclusă în sit, starea de conservare fiind favorabilă.

Parametru	Unitate de măsură	Valoare țintă	Informații suplimentare
Suprafață habitat	Ha	Valoare specificată în PM: Cel puțin 9000 ha	În cadrul UP II Salva, acest tip de habitat ocupă o suprafață de 625,32 ha (6,52%).
Abundență specii edificatoare de arbori	%/Ha	Cel puțin 70%	Picea abies Această specie reprezintă 90%.
Număr specii Edificatoare în stratul ierbos	Număr specii/ Ha	Cel puțin 3	Oxalis acetosella, Soldanella hungarica, S. major, S. montana, Vaccinium myrtillus, Dryopteris dilatata, Homogyne alpina, Calamagrostis villosa, Campanula abietina, Athyrium distentifolium, Luzula sylvatica, Vaccinium myrtillus, Vaccinium vitis-idaea, Moneses uniflora, Huperzia selago, Melampyrum sylvaticum, Dicranum scoparium, Hylocomium proliferum,

Parametru	Unitate de măsură	Valoare țintă	Informații suplimentare
			Sphagnum girgensohnii Se întâlnesc cel puțin 5 specii/ha
Abundență specii invazive, ruderales, nitrofile și alohtone, inclusiv ecotipurile necorespunzătoare	%/ha	Mai puțin de 20	Conform studiului de fundamentare pentru planul de management.
Volum lemn mort pe sol sau pe picior cu diametru mai mare de 35 cm	Mc/ha	Cel puțin 20	Se găsesc cel puțin 20 mc/ha
Insule de îmbătrânire arbori de biodiversitate, în stațiuni cu vârstă peste 80 ani cu diametru mai mare de 45 cm	Număr arbori/ha	Cel puțin 5	Ua 53 B, 55 A, 55 B, 58 A, 58 B, 59 A, 59 C, 60 C, 74 A%, 74 D%, 74 E, 74 F, 76 D%, 77 E, 77 F, 80 B, 80 C, 81 B, 81 C, 85 B, 86 B, 86 D, 89 C, 90 B, 108 D%, 109 A%, 110 A, 110 D, 110 E, 111 B, 112 B, 112 C, 113 B

8310 - Peșteri în care accesul publicului este interzis

În perimetrul ariei naturale protejate suprafața actuală ocupată de acest habitat este de 95 ha. Starea de conservare este favorabilă iar obiectivul de conservare la nivel de sit pentru acest habitat este menținerea stării de conservare.

În cadrul UP II Salva, suprafața habitatului 8310 este de 0,01 ha, reprezentând 0,01% din suprafața totală la nivel de sit a acestui habitat, starea de conservare fiind favorabilă.

Parametru	Unitate de măsură	Valoare țintă	Informații suplimentare
Suprafața habitat	Ha	Cel puțin 1 ha	În cadrul UP II Salva, acest tip de habitat ocupă o suprafață de 0,01 ha (0,01%).
Număr peșteri	Număr total	Nu se specifică numărul exact	Peștera din Valea Cobășelului
Faună și floră cavernicolă	Prezență/absență	prezență	evertebratele terestre cavernicole, coleoptere aparținând mai ales familiilor Bathysciinae și Trechinae. Nevertebratele acvatice cavernicole endemice, crustacee, (Isopoda, Amphipoda, Syncarida, Copepoda) Moluște acvatice, aparținând familiei Hydrobiidae.
Peșteri cu prezență de lilieci	Număr peșteri	Cel puțin 3	Prezența următoarelor specii de lilieci: Myotis blythii (liliacul comun mic) Myotis myotis (liliacul comun) Rhinolophus ferrumeguinum (liliacul mare cu potcoavă) Rhinolophus euryale (liliacul mediteranean cu potcoavă) Rhinolophus hipposideros (îliacul mic cu potcoavă) Barbastella barbastellus (liliacul cârn)

3240 - Vegetație lemnoasă cu Salix eleagnos de-a lungul râurilor montane

În perimetrul ariei naturale protejate suprafața ocupată de acest habitat este de 479 ha. Starea de conservare este nefavorabilă iar obiectivul de conservare la nivel de sit pentru acest habitat este îmbunătățirea stării de conservare.

În cadrul UP II Salva, suprafața habitatului 3240 este de 6,92 ha, starea de conservare fiind favorabilă.

<i>Parametru</i>	<i>Unitate de măsură</i>	<i>Valoare țintă</i>	<i>Informații suplimentare</i>
Suprafața habitat	Ha	Valoare specificată în PM: Cel puțin 479 ha	În cadrul UP II Salva, acest tip de habitat ocupă o suprafață de 6,92 ha.
Abundența specii edificatoare/caracteristice	%/Ha	Cel puțin 35%	Salix elaeagnos, S. purpurea subsp. gracilis, S. daphnoides și Hippophae rhamnoides . Acestea reprezintă 40%.
Număr specii Edificatoare/caracteristice	Număr specii/25 m ²	Cel puțin 2	Salix elaeagnos, S. purpurea subsp. gracilis, S. daphnoides și Hippophae rhamnoides Se întâlnesc cel puțin 2 specii/25 m²
Gradul de acoperire cu tufărișuri	%/ha	Nu este determinat	Se va determina
Suprafața de sol erodat/neacoperit de vegetație	%/ha	Mai puțin de 40%	Nu există suprafața de sol erodat sau neacoperit de vegetație cauzată de suprapășunat/călcăt.
Abundența specii indicatoare pentru perturbări (vegetație arbustivă, specii invazive, specii indicatoare de eutrofizare, specii ruderales)	%/ha	Mai puțin de 5%/ha	Rumex alpinus, Veratrum album, Urtica dioica. Speciile de mai sus ocupă <1%/ha
Înălțimea vegetației	Cm	Cel puțin 12 cm	În cadrul UP II Salva, vegetația din acest tip de habitat are peste 15cm

1354 - *Ursus arctos*

Starea de conservare este favorabilă, iar obiectivul de conservare la nivel de sit pentru această specie este menținerea stării de conservare.

În cadrul UP II Salva există bârloage de urs în zona ua-urilor 83 B, 92 A, 95 A, 103 B, starea de conservare a speciei fiind una favorabilă.

<i>Parametru</i>	<i>Unitate de măsură</i>	<i>Valoare țintă</i>	<i>Informații suplimentare</i>
Mărime populație	Număr indivizi	Valoare specificată în PM: 40-50 de indivizi rezidenți	Numărul de indivizi rezidenți în sit, conform fișei standard este estimat la 40-50 de indivizi.
Unități de reproducere (pentru urs)	Număr ursoaice cu pui (unități de reproducere)	Se va determina în termen de 2 ani	Distribuția speciei <i>Ursus arctos</i> este relativ uniformă pe toată suprafața ariei protejate.
Trendul populațional (o scădere se poate admite doar acolo unde se demonstrează ca densitatea este foarte mare și sunt conflicte repetate între om și carnivore mari, fără a afecta starea de conservare favorabilă)	% schimbare	Stabilă sau crescătoare	Se va determina cât de curând posibil.
Tendența distribuției speciei	% schimbare	Stabilă sau crescătoare	Se va determina cât de curând posibil de către partenerul selectat pentru implementarea măsurilor active de conservare
Suprafața habitat	Ha	Se va determina în termen de doi ani.	Conform studiului de fundamentare, specia folosește situl pentru hrănire,

<i>Parametru</i>	<i>Unitate de măsură</i>	<i>Valoare țintă</i>	<i>Informații suplimentare</i>
			reproducere, adăpost și culoar de trecere.
Tendența gradului de fragmentare a habitatului speciei	% schimbare	Stabilă sau descrescătoare	Se va determina cât de curând posibil în timpul implementării măsurilor active de conservare.
Densitatea populației de pradă	Număr indivizi pe km ²	3 cerbi/km ² sau 4-5 mistreți/km ² sau 7-10 căprioare/km ²	Se va determina cât de curând posibil în timpul implementării măsurilor active de conservare.
Proporția și suprafața pădurilor bătrâne (peste 80 de ani)	% Ha	Specifică sitului, de obicei peste 30-40%	Arboretele bătrâne (vârsta >80 ani) ocupă 655,90 ha reprezentând 36% din suprafața UP II Salva inclusă în sit.
Proporția suprafețelor cu arbori tineri și pajiști cuierburi înalte pentru adăpost și reproducere în fondul forestier	%	Se va determina în termen de doi ani.	Arboretele tinere (vârsta <50 ani) ocupă 44% din suprafața UP II Salva inclusă în sit
Suprafețele pășunilor cu arbori, cu exemplare solitare de Pyrus, Quercus, Malus, Fagus, Prunus	Ha	Se va determina în termen de doi ani.	Se va determina cât de curând posibil în timpul implementării măsurilor active de conservare.

1352 – *Canis Lupus*

Starea de conservare este favorabilă, iar obiectivul de conservare la nivel de sit pentru această specie este menținerea stării de conservare.

În cadrul UP II Salva au fost semnalate exemplare de lup în zona ua-urilor 49 A, 77 A, 87 A, 95 A, 103 A, starea de conservare a speciei fiind una favorabilă.

<i>Parametru</i>	<i>Unitate de măsură</i>	<i>Valoare țintă</i>	<i>Informații suplimentare</i>
Mărime populație	Număr indivizi Număr haite (pentru lup)	Valoare specificată în P.M. este de ordinul zecilor de indivizi rezidenți.	Populație estimată este de 40-50 de indivizi, conform formularului standard.. Lupul utilizează situl atât ca habitat de rezidență, cât și ca habitat cu rol de culoar de trecere.
Trendul populațional (o scădere se poate admite doar acolo unde se demonstrează ca densitatea este foarte mare și sunt conflicte repetate între om și carnivore mari, fără a afecta starea de conservare favorabilă)	% schimbare	Stabilă sau crescătoare	Se va determina cât de curând posibil.
Tendența distribuției speciei	% schimbare	Stabilă sau crescătoare	Distribuția speciei <i>Canis lupus</i> este relativ uniformă pe toată suprafața ariei protejate în fondul forestier.
Suprafață habitat	Ha	47937 Ha	Specia folosește situl pentru hrănire, reproducere, adăpost și culoar de trecere. Ua 49 A, 77 A, 87 A, 95 A, 103 A = 108,45 ha.
Tendența gradului de fragmentare a habitatului speciei	% schimbare	Stabilă sau descrescătoare	Se va determina cât de curând posibil
Densitatea populației de pradă	Număr indivizi pe km ²	3 cerbi/km ² sau 4-5 mistreți/km ² sau 7-10 căprioare/km ²	Starea actuală: nu se cunoaște Valoarea necesară pentru o stare de conservare favorabilă: minim 10 exemplare/1000ha

<i>Parametru</i>	<i>Unitate de măsură</i>	<i>Valoare țintă</i>	<i>Informații suplimentare</i>
Proporția și suprafața pădurilor bătrâne (peste 80 de ani)	% Ha	Specifică sitului, de obicei peste 30-40%	Arboretele bătrâne (vârsta >80 ani) ocupă 655,90 ha reprezentând 36% din suprafața UP II Salva inclusă în sit.
Proporția suprafețelor cu arbori tineri și pajști cuierburi înalte pentru adăpost și reproducere în fondul forestier	%	Se va determina în termen de doi ani.	Arboretele tinere (vârsta <50 ani) ocupă 44% din suprafața UP II Salva inclusă în sit

1355 – *Lutra Lutra*

Starea de conservare la nivel de sit este nefavorabilă, iar obiectivul de conservare la nivel de sit pentru această specie este îmbunătățirea stării de conservare.

În cadrul UP II Salva există exemplare de vidră în zona ua 52 A, 79 B, 89 A, 89 D, 103 A (conform hărții de distribuție a speciilor din planul de management), starea de conservare a speciei fiind una favorabilă.

<i>Parametru</i>	<i>Unitate de măsură</i>	<i>Valoare țintă</i>	<i>Informații suplimentare</i>
Mărime populație	Număr indivizi	Valoare specificată în P.M. este de ordinul sutelor de indivizi	Conform fișei standard din anul 2019 : 50-100 indivizi. Conform planului de management din anul 2015 populația speciei este de ordinul sutelor de indivizi
Suprafața habitatului potențial în sit / lungime de râu cu prezența speciei	Ha / km	Se va determina	Valea Izvorul Mare care constituie un habitat pentru vidră are în zona UP II Salva o lungime de 2,0 km cu o albie aproximativă de 1,2 ha.
Lungimea vegetației ripariene cu o lățime medie de cel puțin 3 m pe ambele maluri ale cursului de apă în fiecare secțiune de 500 m	Km	Trebuie definită în termen de 2 ani	Nu sunt informații
Gradul de fragmentare	Numărul elementelor de fragmentare	Specifică sitului, de obicei 0.	Nu este cazul.
Calitatea apei pe baza indicatorilor fizico-chimici (regimul de oxigen, nutrienți, salinitate, metale, micro-poluwanți organici și inorganici) în aria de răspândire	Clasa de calitate a apei	Cel puțin clasa de calitate 2 pentru toți indicatorii	Parametrii sunt cei folosiți în Sistemul de Monitoring Integrat al Apelor din România (SMIAR). O evaluare a stării actuale a calității apei trebuie realizată într-o perioadă de 1 an.
Calitatea apei pe baza indicatorilor ecologici (macronevertebrate, fitobentos, fitoplancton) în aria de răspândire	Clasa de calitate a apei	Cel puțin clasa de calitate 2 pentru toți indicatorii	Parametrii sunt cei folosiți în Sistemul de Monitoring Integrat al Apelor din România (SMIAR). O evaluare a stării actuale a calității apei trebuie realizată într-o perioadă de 1 an.

1361 – *Lynx lynx*

Starea de conservare este favorabilă, iar obiectivul de conservare la nivel de sit pentru această specie este menținerea stării de conservare.

În cadrul UP II Salva există exemplare de râs în zona ua 83 B, 87 C, 94 A, 103 B (conform hărții de distribuție a speciilor din planul de management), starea de conservare a speciei fiind una favorabilă.

<i>Parametru</i>	<i>Unitate de măsură</i>	<i>Valoare țintă</i>	<i>Informații suplimentare</i>
Mărime populație	Număr indivizi	Valoare specificată în P.M. este de ordinul zecilor de indivizi rezidenți.	Numărul de indivizi rezidenți în sit, conform fișei standard este estimat la 30-40 de indivizi. Râsul utilizează situl atât ca habitat de rezidență, cât și ca habitat cu rol de culoar de trecere.
Trendul populațional (o scădere se poate admite doar acolo unde se demonstrează ca densitatea este foarte mare și sunt conflicte repetate între om și carnivore mari, fără a afecta starea de conservare favorabilă)	% schimbare	Stabilă sau crescătoare	Se va determina prin estimarea anuală a efectivelor prin metoda inventarierii semnelor de prezență și prin estimarea periodică a efectivelor prin metoda complementară genetică.
Tendința distribuției Speciei	% schimbare	Stabilă sau crescătoare	Se va determina cât de curând posibil.
Suprafață habitat	Ha	47939 Ha	Specia folosește situl pentru hrănire, reproducere, adăpost și culoar de trecere. Ua 83 B, 87 C, 94 A, 103 B = 76,65 ha.
Tendința gradului de fragmentare a habitatului speciei	% schimbare	Stabilă sau descrescătoare	Se va determina cât de curând posibil.
Densitatea populației de pradă	Număr indivizi/km ²	3 cerbi/km ² sau 4-5 mistreți/km ² sau 7-10 căprioare/km ²	Valoare actuală: trebuie determinată Valoarea indicatorului pentru starea de conservare favorabilă: minim 10 exemplare/1000ha
Proporția și suprafața pădurilor bătrâne (peste 80 de ani)	% Ha	Specifică sitului, de obicei peste 30-40%	Arboretele bătrâne (vârsta >80 ani) ocupă 655,90 ha reprezentând 36% din suprafața UP II Salva inclusă în sit.
Proporția suprafețelor cu arbori tineri și pajiști cuierburi înalte pentru adăpost și reproducere în fondul forestier	%	Se va determina în termen de doi ani.	Arboretele tinere (vârsta <50 ani) ocupă 44% din suprafața UP II Salva inclusă în sit

1166 – *Triturus cristatus*

Starea de conservare este favorabilă, iar obiectivul de conservare la nivel de sit pentru această specie este menținerea stării de conservare.

În cadrul UP II Salva această specie apare în zona ua 87 A și 103 B (conform hărții de distribuție a speciilor din planul de management), starea de conservare a speciei fiind una favorabilă.

<i>Parametru</i>	<i>Unitate de măsură</i>	<i>Valoare țintă</i>	<i>Informații suplimentare</i>
Mărime populație	Număr indivizi	Valoare specificată în P.M. este de ordinul sutelor de indivizi	Conform fișei standard din anul 2019 : 50-100 indivizi. Conform planului de management din anul 2015 populația speciei este de ordinul sutelor de indivizi.
Distribuția speciei în sistemul de caroiaj european ETRS89 cu dimensiuni variabile în funcție de mărimea sitului (spre exemplu 1 km ²)	Numărul de cvadrate ETRS89 în care este prezentă specia	Se va actualiza	Nu sunt informații existente cu privire la suprafața habitatului potențial. Se va determina în termen de 2 ani.
Densitatea și numărul total de habitate de reproducere unde specia se reproduce în mod regulat (larvele ajung stadiul de metamortoză) în arealul de distribuție a speciei în sit)	Număr habitate de reproducere/km ² Număr total	Cel puțin 2/km, 4/km ² Specifică sitului	Nu sunt informații existente cu privire la densitatea habitatului de reproducere a speciei în sit, Se va determina în termen de 2 ani.
Tendința numărului habitatelor de reproducere	% schimbare	Stabilă sau crescătoare	Nu sunt informații existente la tendința habitatului de reproducere.
Prezența habitatelor terestre cu vegetație naturală în jurul habitatelor de reproducere într-o rază de 500 m față de acestea	% din acoperirea suprafeței	Cel puțin 75%	Nu sunt informații existente cu privire la procentajul habitatelor terestre din jurul habitatelor umede.

2001 – *Triturus montandoni*

Starea de conservare a speciei este considerată favorabilă, iar obiectivul de conservare specific sitului pentru această specie este menținerea stării de conservare.

În cadrul UP II Salva această specie de broască se întâlnește în zona ua 87 A și 103 B (conform hărții de distribuție a speciilor din planul de management), starea de conservare a speciei fiind una favorabilă.

<i>Parametru</i>	<i>Unitate de măsură</i>	<i>Valoare țintă</i>	<i>Informații suplimentare</i>
Mărime populație	Număr indivizi	Valoare specificată în P.M.	Conform fișei standard din anul 2019 : 500-1000 indivizi. Conform planului de management din anul 2015 populația speciei este de ordinul sutelor de indivizi.

<i>Parametru</i>	<i>Unitate de măsură</i>	<i>Valoare țintă</i>	<i>Informații suplimentare</i>
		este de ordinul sutelor de indivizi	Specia este prezentă în bălți temporare, șanțuri cu apă, urme de vehicule, zone mlăștinoase și lacuri, toate cu suprafețe variabile, pe toată suprafața ariei naturale protejate din zona montană.
Distribuția speciei în sistemul de caroiaj european ETRS89 cu dimensiuni variabile în funcție de mărimea sitului (spre exemplu km ²)	Numărul de cvadrate ETRS89 în care este prezentă specia	Se va actualiza	Distribuția – conform hărților din Anexa Planului de management
Densitatea și număr total de habitate de reproducere unde specia se reproduce în mod regulat (larvele ajung stadiul de metamortoză) în arealul de distribuție a speciei în sit)	Număr habitate de reproducere/km ² Număr total	Cel puțin 2/km, 4/km ²	Se va determina cât de curând posibil
Tendința numărului habitatelor de reproducere	% schimbare	Stabilă sau crescătoare	Se va determina cât de curând posibil
Prezența habitatelor terestre cu vegetație naturală în jurul habitatelor de reproducere într-o rază de 500 m față de acestea	% din acoperirea suprafeței	Cel puțin 75%	Se va determina cât de curând posibil

1193 – Bombina variegata

Starea de conservare a speciei este considerată favorabilă, iar obiectivul de conservare specific sitului pentru această specie este menținerea stării de conservare.

Conform hărții de distribuție a speciilor din planul de management, specia se găsește la 0,3 km de PP.

<i>Parametru</i>	<i>Unitate de măsură</i>	<i>Valoare țintă</i>	<i>Informații suplimentare</i>
Mărime populație	Număr indivizi	Valoare specificată în P.M. este de ordinul zecilor de mii de indivizi	Conform fișei standard din anul 2019 : 5000-10000 indivizi. Conform planului de management din anul 2015 populația speciei este de ordinul zecilor de mii de indivizi.

<i>Parametru</i>	<i>Unitate de măsură</i>	<i>Valoare țintă</i>	<i>Informații suplimentare</i>
Distribuția speciei în sistemul de caroiaj european ETRS89 cu dimensiuni variabile în funcție de mărimea sitului (spre exemplu km ²)	Numărul de cvadrate ETRS89 în care este prezentă specia	Trebuie definită în termen de 2 ani	Se va determina în termen de 2 ani.
Densitatea și număr total de habitate de reproducere unde specia se reproduce în mod regulat (larvele ajung stadiul de metamorfoză) în arealul de distribuție a speciei în sit)	Număr habitate de reproducere/km ² Număr total	Cel puțin 2/km, 4/km ²	Se va determina în termen de doi ani.
Tendința numărului habitatelor de reproducere	% schimbare	Stabilă sau crescătoare	Nu sunt informații
Prezența habitatelor terestre cu vegetație naturală în jurul habitatelor de reproducere într-o rază de 500 m față de acestea	% din acoperirea suprafeței	Cel puțin 75%	Specia se află la 0,3 km de PP.

1138 – *Barbus meridionalis*

Conform hărții de distribuție a speciilor din planul de management, specia se găsește la 1,8 km în aval de PP.

<i>Parametru</i>	<i>Unitate de măsură</i>	<i>Valoare țintă</i>	<i>Informații suplimentare</i>
Mărime populație	Număr indivizi	Valoare specificată în P.M. este de ordinul sutelor de indivizi	Conform fișei standard: 50-100 indivizi
Densitate populație	Număr indivizi/mp	Trebuie definită în termen de 2 ani	Nu sunt informații existente cu privire la densitatea populațională a speciei în sit. Trebuie evaluată în termen de 2 ani. Menținerea unor sectoare de apă unde specia a fost identificată fără impact antropic. Combaterea poluării apelor. Interzicerea depozitării deșeurilor pe malul râurilor și în râuri. Combaterea braconajului. Interzicerea depozitării rumegușului

<i>Parametru</i>	<i>Unitate de măsură</i>	<i>Valoare țintă</i>	<i>Informații suplimentare</i>
			pe malul râurilor.
Compoziția pe clase de vârstă a populației	Proporția juvenil/adulți în populație	Prezența a cel puțin 2 clase de vârstă	Trebuie studiată în termen de 2 ani.
Lungimea rețelei de ape curgătoare adecvată speciei – distribuția habitatului potențial	Km	Trebuie definită în 2 ani	Anieșul Mic constituie limita UP II Salva pe o lungime de 4,6 km
Lungime vegetație ripariană arboricolă pe ambele maluri ale apei	Km	Fără declin	Vegetația ripariană are o lungime de 4,6 km
Gradul de fragmentare longitudinală	Numărul elementelor de fragmenare (atât în interiorul sitului cât și în aval cu minim 30 km de limitele sitului)	Trebuie definit în termen de 2 ani	Trebuie asigurată, acolo unde acest lucru este posibil, conectivitatea corpurilor de apă. Structurile de fragmentare, gradul de izolare a corpurilor de apă trebuie cartate și analizate în termen de 2 ani.
Gradul de fragmentare laterală	Lungimea elementelor de fragmentare laterală/diguri	Trebuie definit în 2 ani	În cadrul PP nu există diguri pe lungimea de 4,6 km.
Albia naturală cu o structură complexă (naturală)/număr de meandre	Pentru cursuri de apă cu o lățime mai mică de 3 m: număr meandre / 30m Pentru cursuri de apă mici, dar cu o lățime mai mare de 3 m: număr meandre / 100 m Pentru cursuri de apă mijlocii și mari: număr meandre / 1 km	Cel puțin 1	Pe lungimea de 4,6 km râul are aproximativ 22 de meandre
Calitatea apei pe baza indicatorilor fizicochimici (regimul de oxigen, nutrienți, salinitate, metale, micropoluuanți organici și inorganici)	Clasa de calitate a apei	Cel puțin clasa de calitate II pentru toți parametri	Se va determina în 2 ani.
Calitatea apei pe baza indicatorilor ecologici (macronevertebrate, fitobentos, fitoplancton)	Clasa de calitate a apei	Cel puțin clasa de calitate II pentru toți parametri	Se va determina în 2 ani.
Specii de pești invazive	Prezență/absență	Absență	Cu ocazia deplasărilor pe teren și a observațiilor făcute, nu au fost observate specii invazive.

4123 – *Eudontomyzon danfordi*

Conform hărții de distribuție a speciilor din planul de management, specia se găsește la 1,8 km în aval de PP.

<i>Parametru</i>	<i>Unitate de măsură</i>	<i>Valoare țintă</i>	<i>Informații suplimentare</i>
Mărime populație	Număr indivizi	Valoare specificată în P.M. este de ordinul sutelor de indivizi	Conform fișei standard: 500-1000 indivizi

<i>Parametru</i>	<i>Unitate de măsură</i>	<i>Valoare țintă</i>	<i>Informații suplimentare</i>
Densitate populație	Număr indivizi/mp	Trebuie definită în termen de 2 ani	Menținerea unor sectoare de apă unde specia a fost identificată fără impact antropic. transportul sarcinilor de lemn în zona parchetelor de exploatare se va face pe cât posibil prin suspendare; stoparea tractării lemnului prin albii; stoparea lucrărilor de „curățare” a malurilor cursurilor de apă de vegetația ripariană; crearea de praguri ecologice, care să nu depășească înălțimea maximă de 15 cm.
Compoziția pe clase de vârstă a populației	Proporția juvenil/adulți în populație	Prezența a cel puțin 2 clase de vârstă	Se va determina.
Lungimea rețelei de ape curgătoare adecvată speciei – distribuția habitatului potențial	Km	Trebuie definită în 2 ani	Anieșul Mic constituie limita UP II Salva pe o lungime de 4,6 km
Lungime vegetație ripariană arboricolă pe ambele maluri ale apei	Km	Fără declin	Vegetația ripariană are o lungime de 4,6 km
Gradul de fragmentare longitudinală	Numărul elementelor de fragmenare (atât în interiorul sitului cât și în aval cu minim 30 km de limitele sitului)	0	Se va determina.
Gradul de fragmentare laterală	Lungimea elementelor de fragmentare laterală/diguri	Trebuie definit în 2 ani	În cadrul PP nu există diguri pe lungimea de 4,6 km.
Albia naturală cu o structură complexă (naturală)/număr de meandre	Pentru cursuri de apă cu o lățime mai mică de 3 m: număr meandre / 30m Pentru cursuri de apă mici, dar cu o lățime mai mare de 3 m: număr meandre / 100 m Pentru cursuri de apă mijlocii și mari: număr meandre / 1 km	Cel puțin 1	Pe lungimea de 4,6 km râul are aproximativ 22 de meandre
Calitatea apei pe baza indicatorilor fizicochimici (regimul de oxigen, nutrienți, salinitate, metale, micropoluantți organici și inorganici)	Clasa de calitate a apei	Cel puțin clasa de calitate II pentru toți parametri	Se va determina.
Calitatea apei pe baza indicatorilor ecologici (macronevertebrate, fitobentos, fitoplancton)	Clasa de calitate a apei	Cel puțin clasa de calitate II pentru toți parametri	Se va determina.
Specii de pești invazive	Prezență/absență	Absență	Cu ocazia deplasărilor pe teren și a observațiilor

<i>Parametru</i>	<i>Unitate de măsură</i>	<i>Valoare țintă</i>	<i>Informații suplimentare</i>
			făcute, nu au fost observate specii invazive.

6965 – *Cottus gobio*

Conform hărții de distribuție a speciilor din planul de management, specia se găsește la 1,8 km în aval de PP.

<i>Parametru</i>	<i>Unitate de măsură</i>	<i>Valoare țintă</i>	<i>Informații suplimentare</i>
Mărime populație	Număr indivizi	Valoare specificată în P.M. este de ordinul sutelor de indivizi	Conform fișei standard: 500-1000 indivizi În PM sunt specificate următoarele măsuri pentru îmbunătățirea stării de conservare: Interzicerea aducțiunilor de apă, hidrocentralelor, corecțiilor de torenți, deversării de deșeuri menajere în albia văilor, pășunatului în apropierea apei. Interzicerea exploatării nisipului și a pietrișului în habitatele tipice speciei. interzicerea pescuitului cu plasă în habitatele tipice speciei. Combaterea braconajului piscicol.
Densitate populație	Număr indivizi/mp	Trebuie definită în termen de 2 ani	Se va determina.
Compoziția pe clase de vârstă a populației	Proporția juvenil/adulți în populație	Prezența a cel puțin 2 clase de vârstă	Se va determina.
Lungimea rețelei de ape curgătoare adecvată speciei – distribuția habitatului potențial	Km	Trebuie definită în 2 ani	Anieșul Mic constituie limita UP II Salva pe o lungime de 4,6 km
Lungime vegetație ripariană arboricolă pe ambele maluri ale apei	Km	Fără declin	Vegetația ripariană are o lungime de 4,6 km
Gradul de fragmentare longitudinală	Numărul elementelor de fragmenare (atât în interiorul sitului cât și în aval cu minim 30 km de limitele sitului)	0	Se va determina.
Gradul de fragmentare laterală	Lungimea elementelor de fragmentare laterală/diguri	Trebuie definit în 2 ani	În cadrul PP nu există diguri pe lungimea de 4,6 km.
Albia naturală cu o structură complexă (naturală)/număr de meandre	Pentru cursuri de apă cu o lățime mai mică de 3 m: număr meandre / 30m Pentru cursuri de apă mici, dar cu o lățime mai mare de 3 m: număr meandre / 100 m Pentru cursuri de	Cel puțin 1	Pe lungimea de 4,6 km râul are aproximativ 22 de meandre

<i>Parametru</i>	<i>Unitate de măsură</i>	<i>Valoare țintă</i>	<i>Informații suplimentare</i>
	apă mijlocii și mari: număr meandre / 1 km		
Calitatea apei pe baza indicatorilor fizicochimici (regimul de oxigen, nutrienți, salinitate, metale, micropoluanți organici și inorganici)	Clasa de calitate a apei	Cel puțin clasa de calitate II pentru toți parametri	Se va determina.
Calitatea apei pe baza indicatorilor ecologici (macronevertebrate, fitobentos, fitoplancton)	Clasa de calitate a apei	Cel puțin clasa de calitate II pentru toți parametri	Se va determina.
Specii de pești invazive	Prezență/absență	Absență	Cu ocazia deplasărilor pe teren și a observațiilor făcute, nu au fost observate specii invazive.

1078 – *Euplagia (Callimorpha) quadripunctaria*

În cadrul UP II Salva această specie de fluture se întâlnește în zona ua 87 B, 94 A și 110 A (conform hărții de distribuție a speciilor din planul de management), starea de conservare a speciei fiind una favorabilă.

<i>Parametru</i>	<i>Unitate de măsură</i>	<i>Valoare țintă</i>	<i>Informații suplimentare</i>
Mărime populație	Număr indivizi sau clase de mărimi de populație	Valoare specificată în P.M. Mii de indivizi	Conform datelor din fișa standard: populația minimă este de 500-1000 de indivizi. În planul de management din 2015 și în tabelul datelor cantitative ale speciilor și habitatelor această specie are o populație de ordinul miilor de indivizi iar starea de conservare era favorabilă. Specia este una termohigrofilă, întâlnită în pajiști și fânețe umede cu tufărișuri, în luminișurile și la liziera pădurilor umede de foioase, pe malurile cursurilor de apă cu vegetație bogată, în desișurile cu arbuști și pe povârnișurile umede cu tufărișuri și vegetație abundentă.
Densitate populație	Număr de indivizi/transecte de 50 m	Trebuie definit	Prezentă în toate habitatele potrivite de pe cuprinsul sitului, luminișuri, liziere de păduri, zăvoaie, rariști de pădure, chiar și locuri mai ruderalizate - formațiuni vegetale încadrate la cenotaxonii Senecion fluviatilis, Atropion, Filipendulion, Alnion

<i>Parametru</i>	<i>Unitate de măsură</i>	<i>Valoare țintă</i>	<i>Informații suplimentare</i>
			glutinosae.
Suprafața habitatelor de pajiști utilizate extensiv	Ha	Trebuie definit	În cadrul PP nu sunt habitate de pajiști.
Înălțimea vegetației pe pajiști cu planta gazdă în perioadele cruciale pentru specie	Cm	Trebuie definit	În cadrul PP nu sunt habitate de pajiști.
Prezența plantei hrană <i>Eupatorium cannabinum</i>	Prezență/absență	Cel puțin 3	Planta nu se regăsește în cadrul PP
Suprafața arbuști și arbori din aria de răspândire/lungime structuri longitudinale de vegetație arborescentă	Ha/m	Trebuie definit	Nu este cazul în cadrul PP.

4012 – *Carabus hampei*

În cadrul UP II Salva această specie de cărăbuș se întâlnește în zona ua 54 B, 74 A, 80 A, 82 A, 83 B (conform hărții de distribuție a speciilor din planul de management), starea de conservare a speciei fiind una favorabilă.

<i>Parametru</i>	<i>Unitate de măsură</i>	<i>Valoare țintă</i>	<i>Informații suplimentare</i>
Mărime populație	Număr indivizi	Valoare specificată în P.M. sute	Conform datelor din fișa standard: populația minimă este de 100 indivizi iar cea maximă este de 1000 de indivizi, starea de conservare este nefavorabilă-inadecvată, stare de conservare confirmată și în tabelul cu datele cantitative ale speciilor și habitatelor din ROSCI0125 Munții Rodnei. Conform PM în anul 2015 starea de conservare a speciei era favorabilă. Pentru îmbunătățirea stării de conservare se vor atinge valorile țintă ale parametrilor ce urmează să fie determinați. După determinarea parametrilor, specia se va monitoriza cu o frecvență de 2-3 ani
Aria de răspândire a Speciei	Ha	Parametru nedeterminat. 47939 Ha	Se va determina cât de curând posibil. Preferă habitate fără coronament compact din păduri de foioase, jnepenișuri (formele montane), liziere lângă pajiști și poieni. Uneori specia este prezentă și în livezi abandonate sau vii înierbate.
Lungimea lizierei de pădure în aria de răspândire	Km	Specifică sitului – nu este determinată	Pentru suprafața UP II Salva inclusă în sit, lungimea lizierei este de aprox. 12 km.
Acoperire strat arbustiv în aria de răspândire	%	Specifică speciei -nu este determinat.	Nu se cunoaște. Se va determina cât de curând posibil.

4014 – *Carabus variolosus*

Starea de conservare este favorabilă, iar obiectivul de conservare la nivel de sit pentru această specie este menținerea stării de conservare.

În cadrul UP II Salva această specie de cărăbuș se întâlnește în zona ua 54 B, 74 A, 80 A, 82 A, 83 B (conform hărții de distribuție a speciilor din planul de management), starea de conservare a speciei fiind una favorabilă.

<i>Parametru</i>	<i>Unitate de măsură</i>	<i>Valoare țintă</i>	<i>Informații suplimentare</i>
Mărime populație	Număr indivizi	Valoare specificată în P.M. sute	Conform datelor din fișa standard: populația minimă este de 500 indivizi iar cea maximă este de 5000 de indivizi. Conform PM în anul 2015 starea de conservare a speciei era favorabilă. Pentru menținerea stării de conservare se vor menține valorile țintă ale parametrilor ce urmează să fie determinați. Specia se va monitoriza cu o frecvență de 2 ani.
Mărime habitat	Ha	47939 Ha Se va determina	Ua 54 B, 74 A, 80 A, 82 A, 83 B = 137,50 ha.
Habitat ripariene	Lungimea vegetației ripariene – m lățimea vegetației ripariene - m	Lungime: nedeterminată Lățime: cel puțin 7 m pe fiecare mal al apei curgătoare	Nu se cunoaște.

4015 – *Carabus zawadzki*

În cadrul UP II Salva această specie de cărbuș se întâlnește în zona ua 54 B, 74 A, 80 A, 82 A, 83 B (conform hărții de distribuție a speciilor din planul de management), starea de conservare a speciei fiind una favorabilă.

<i>Parametru</i>	<i>Unitate de măsură</i>	<i>Valoare țintă</i>	<i>Informații suplimentare</i>
Mărime populație	Număr indivizi	Valoare specificată în P.M. sute	Conform datelor din fișa standard 2019: între 100 și 1000 de indivizi iar starea de conservare este nefavorabilă-inadecvată, stare de conservare confirmată și în tabelul cu datele cantitative ale speciilor și habitatelor din ROSCIO125 Munții Rodnei. Conform PM în anul 2015 starea de conservare a speciei era tot nefavorabilă-inadecvată. Pentru îmbunătățirea stării de conservare se vor atinge valorile țintă ale parametrilor ce urmează să fie determinați.
Aria de răspândire a speciei	Ha	47939 Ha Se va determina	Nu se cunoaște. Se va determina cât de curând posibil. Habitat din păduri fără coronament compact, liziere și zone cu arbuști la limita fânațelor; frecvent în zone umede cu pâraie permanente.
Lungimea lizierei de pădure în aria de răspândire	Km	Nu se cunoaște	Pentru suprafața UP II Salva inclusă în sit, lungimea lizierei este de aprox. 12 km.
Acoperire strat arbustiv în aria de răspândire	%	Specifică speciei	Cu ocazia descrierilor parcelare nu a fost identificat subarboret în ua 54 B, 74 A, 80 A, 82 A, 83 B. Interzicerea pășunatului în habitatul unde specia a fost semnalată. Interzicerea depozitării rumegușului în habitatul unde specia a fost semnalată. Menținerea lemnului mort din habitatul forestier unde specia a fost semnalată, acesta fiind microrefugiul speciei, minim 15 mc/ha.

4024 – *Pseudogaurotina excellens*

În cadrul UP II Salva această specie se întâlnește în zona ua 83 B (conform hărții de distribuție a speciilor din planul de management), starea de conservare a speciei fiind una favorabilă.

<i>Parametru</i>	<i>Unitate de măsură</i>	<i>Valoare țintă</i>	<i>Informații suplimentare</i>
Mărime populație	Număr indivizi/ Clase de mărime a populației	Valoare specificată în P.M. zeci	Conform datelor din fișa standard 2019: între 1000 și 5000 de indivizi. Conform planului de management în anul 2015 populația era de ordinul zecilor.
Distribuția planta gazdă <i>Lonicera</i> sp.	Ha	Se va determina în termen de 2 ani	În păduri din zona alpină, acolo unde este prezentă planta gazdă - <i>Lonicera</i> nigra. Adulții nu vizitează florile și pot fi găsiți pe frunzele plantei gazdă.
Abundența speciilor de arbori edificatoare din abundența totală în aria de răspândire planta gazdă	%/ha	Cel puțin 70%	Păstrarea poienilor cu <i>Lonicera nigra</i> a plantei gazdă și curățarea pădurilor tinere cu menținerea plantei <i>Lonicera nigra</i> și <i>Lonicera rubra</i> . Interzicerea utilizării insectidelor în habitatul speciei.
Abundența speciilor edificatoare (strat ierbos) în aria de răspândire planta gazdă	% la hectar	Cel puțin 3%	În ua 83 B, stratul ierbos reprezintă >3%
Abundența specii invazive, ruderales, nitrofile și alohtone, inclusiv ecotipurile necorespunzătoare în aria de răspândire planta gazdă	%/ha	Mai puțin de 10%	În ua 83 B nu au fost identificate specii invazive de arbori.

1087 – *Rosalia alpina*

În cadrul UP II Salva această specie se întâlnește în zona ua 50 B (conform hărții de distribuție a speciilor din planul de management), starea de conservare a speciei fiind una favorabilă.

<i>Parametru</i>	<i>Unitate de măsură</i>	<i>Valoare țintă</i>	<i>Informații suplimentare</i>
Mărime populație	Număr indivizi/ Clase de mărime a populației	Valoare specificată în P.M. Mii de exemplare	Conform datelor din fișa standard 2019: între 1000 și 5000 de indivizi. Conform planului de management în anul 2015 populația era de ordinul miilor de indivizi.
Mărime habitat	Ha	Se va determina în termen de 2 ani	Ua 50 B = 16,10 ha. Menținerea fagilor bătrâni și scorburoși, atacați sau parțial uscați. De asemenea, diminuarea până la eliminare a utilizării insecticidelor în păduri. Măsurile de conservare presupun o adaptare a managementului forestier, în direcția menținerii exemplarelor bătrâne și foarte bătrâne de fagacee <i>Fagus sylvatica</i> , <i>F. orientalis</i> , la densități cât mai mari, cel puțin 1 exemplar la 5 ha de pădure, care să fie declarat ca exemplar intangibil, creșterea densității unor exemplare mature de fag până la cel puțin 1-2 exemplare la ha. Identificarea și cartarea

<i>Parametru</i>	<i>Unitate de măsură</i>	<i>Valoare țintă</i>	<i>Informații suplimentare</i>
			cu mare precizie a distribuției și atributelor populaționale ale acestei specii.
Număr de arbori colonizați	Număr arbori	Se va determina în termen de 2 ani	În arboretele de foioase și de amestec se vor menține 3-5 escari/ha
Arbori bătrâni în trupuri de pădure	Număr arbori/ha	Se va determina în termen de 2 ani	Arborii bătrâni se referă la cea mai veche generație de arbori dintr-un arboret, care este rar peste vârsta de 150 de ani. Pentru tăierea definitivă arboretelor se vor păstra între 5-7 arbori bătrâni la hectar, cu vârsta minimă de 80 de ani. Ua 50 B are vârsta de 35 ani.
Arbori de foioase mai bătrâni de 130-150 de ani, în afara pădurilor, în arealul potențial de distribuție a speciei	Număr total de arbori	Se va determina în termen de 2 ani	Nu este cazul, ua 50 B are vârsta de 35 ani.
Volum lemn mort	m ³ /Ha	Specifică tipului de habitat forestier	Se vor menține 3-5 arbori doborâți aflați pe sol.

1308 – *Barbastella barbastellus*

În cadrul UP II Salva există specii de lilieci în zona ua 95 A (conform hărții de distribuție a speciilor din planul de management), starea de conservare a speciei fiind una favorabilă.

<i>Parametru</i>	<i>Unitate de măsură</i>	<i>Valoare țintă</i>	<i>Informații suplimentare</i>
Mărime populație	Număr indivizi	Valoare specificată în P.M. este de ordinul sutelor /miilor de indivizi	Conform fișei standard din anul 2019 : 50-500 indivizi. Conform planului de management din anul 2015 populația speciei este de ordinul zecilor de indivizi.
Număr total de exemplare din coloniile de vară și de hibernare	Număr indivizi	Se va determina în termen de doi ani.	Se va determina valoarea țintă.
Distribuția speciei în Aria protejată	Număr cvadrate de 1 km ² în care este prezentă specia	Se va actualiza cu ocazia monitorizărilor.	Se va determina cât mai curând posibil.
Arbori maturi cu Scorburi	Număr / Ha	Cel puțin 7	În cadrul UP II Salva există cel puțin 7 arbori maturi cu scorburi/ha, în arboretele bătrâne
Lungimea vegetației liniare care leagă pădurile cu zonele de hrănire	m/km ²	Cel puțin 500	În cadrul UP II Salva acest parametru este îndeplinit.
Volum lemn mort	m ³ / Ha	Specifică habitatului de Pădure. De obicei cel puțin 15.	În cadrul UP II Salva acest parametru este îndeplinit, astfel în arboretele bătrâne se găsesc >15 m ³ / Ha de lemn mort.
Suprafața pădurilor mature de foioase sau mixte, cu substrat semi-deschis în jurul	Ha	Nu se cunoaște valoarea țintă	Se va determina cât de curând posibil.

<i>Parametru</i>	<i>Unitate de măsură</i>	<i>Valoare țintă</i>	<i>Informații suplimentare</i>
habitatelor de hrănire			
Suprafața habitatelor de hrănire - pășuni și fânețe din apropierea pădurilor	Ha	Nu se cunoaște valoarea țintă	Se va determina cât de curând posibil.
Suprafața pajiștilor cu arbori sau a livezilor bătrâni în jurul habitatelor de reproducere și de adăpost	Ha	Nu se cunoaște valoarea țintă	Se va determina cât de curând posibil.
Adăposturi/colonii de reproducere/hibernare cu parametru optim (temperatură și umiditate)	Număr adăposturi / colonii	Nu se cunoaște valoarea țintă	Se va determina cât de curând posibil.

1307 – *Myotis blythii*

În cadrul UP II Salva această specie a fost observată la o distanță de 0,2 km (conform hărții de distribuție a speciilor din planul de management), starea de conservare a speciei fiind una favorabilă.

<i>Parametru</i>	<i>Unitate de măsură</i>	<i>Valoare țintă</i>	<i>Informații suplimentare</i>
Mărime populație	Număr indivizi	Valoare specificată în P.M. este de ordinul sutelor de indivizi	Conform fișei standard din anul 2019 : 500-1000 indivizi. Conform planului de management din anul 2015 populația speciei este de ordinul sutelor de indivizi.
Număr total de exemplare din coloniile de vară și de hibernare	Număr indivizi	Se va determina în termen de doi ani.	Se va determina valoarea țintă.
Distribuția speciei în Aria protejată	Număr cvadrate de 1 km ² în care este prezentă specia	Se va actualiza cu ocazia monitorizărilor.	Se va determina cât mai curând posibil.
Arbori maturi cu Scorbur	Număr / Ha	Cel puțin 7	În cadrul UP II Salva există cel puțin 7 arbori maturi cu scorbur/ha, în arboretele bătrâne
Lungimea vegetației liniare care leagă pădurile cu zonele de hrănire	m/km ²	Cel puțin 500	În cadrul UP II Salva acest parametru este îndeplinit.
Volum lemn mort	m ³ / Ha	Specifică habitatului de Pădure. De obicei cel puțin 15.	În cadrul UP II Salva acest parametru este îndeplinit, astfel în arboretele bătrâne se găsesc >15 m ³ / Ha de lemn mort.

<i>Parametru</i>	<i>Unitate de măsură</i>	<i>Valoare țintă</i>	<i>Informații suplimentare</i>
Suprafața pădurilor mature de foioase sau mixte, cu substrat semi-deschis în jurul habitatelor de hrănire	Ha	Nu se cunoaște valoarea țintă	Se va determina cât de curând posibil.
Suprafața habitatelor de hrănire - pășuni și fânețe din apropierea pădurilor	Ha	Nu se cunoaște valoarea țintă	Se va determina cât de curând posibil.
Suprafața pajiștilor cu arbori sau a livezilor bătrâni în jurul habitatelor de reproducere și de adăpost	Ha	Nu se cunoaște valoarea țintă	Se va determina cât de curând posibil.
Adăposturi/colonii de reproducere/hibernare cu parametru optim (temperatură și umiditate)	Număr adăposturi / colonii	Nu se cunoaște valoarea țintă	Se va determina cât de curând posibil.

1324 – *Myotis myotis*

În cadrul UP II Salva această specie a fost observată la o distanță de 0,2 km (conform hărții de distribuție a speciilor din planul de management), starea de conservare a speciei fiind una favorabilă.

<i>Parametru</i>	<i>Unitate de măsură</i>	<i>Valoare țintă</i>	<i>Informații suplimentare</i>
Mărime populație	Număr indivizi	Valoare specificată în P.M. este de ordinul miilor de indivizi	Conform fișei standard din anul 2019 : 500-1000 indivizi. Conform planului de management din anul 2015 populația speciei este de ordinul miilor de indivizi.
Număr total de exemplare din coloniile de vară și de hibernare	Număr indivizi	Se va determina în termen de doi ani.	Se va determina valoarea țintă.
Distribuția speciei în Aria protejată	Număr cvadrate de 1 km ² în care este prezentă specia	Se va actualiza cu ocazia monitorizărilor.	Se va determina cât mai curând posibil.
Arbori maturi cu Scorburi	Număr / Ha	Cel puțin 7	În cadrul UP II Salva există cel puțin 7 arbori maturi cu scorburi/ha, în arboretele bătrâne
Lungimea vegetației liniare care leagă pădurile cu zonele de hrănire	m/km ²	Cel puțin 500	În cadrul UP II Salva acest parametru este îndeplinit.
Volum lemn mort	m ³ / Ha	Specifică habitatului de Pădure.	În cadrul UP II Salva acest parametru este îndeplinit, astfel în arboretele

<i>Parametru</i>	<i>Unitate de măsură</i>	<i>Valoare țintă</i>	<i>Informații suplimentare</i>
		De obicei cel puțin 15.	bătrâne se găsesc >15 m ³ / Ha de lemn mort.
Suprafața pădurilor mature de foioase sau mixte, cu substrat semi-deschis în jurul habitatelor de hrănire	Ha	Nu se cunoaște valoarea țintă	Se va determina cât de curând posibil.
Suprafața habitatelor de hrănire - pășuni și fânețe din apropierea pădurilor	Ha	Nu se cunoaște valoarea țintă	Se va determina cât de curând posibil.
Suprafața pajiștilor cu arbori sau a livezilor bătrâni în jurul habitatelor de reproducere și de adăpost	Ha	Nu se cunoaște valoarea țintă	Se va determina cât de curând posibil.
Adăposturi/colonii de reproducere/hibernare cu parametru optim (temperatură și umiditate)	Număr adăposturi / colonii	Nu se cunoaște valoarea țintă	Se va determina cât de curând posibil.

1304 – Rhinolophus ferrumeguinum

În cadrul UP II Salva această specie a fost observată la o distanță de 0,6 km (conform hărții de distribuție a speciilor din planul de management), starea de conservare a speciei fiind una favorabilă.

<i>Parametru</i>	<i>Unitate de măsură</i>	<i>Valoare țintă</i>	<i>Informații suplimentare</i>
Mărime populație	Număr indivizi	Valoare specificată în P.M. este de ordinul miilor de indivizi	Conform fișei standard din anul 2019 : 50-500 indivizi. Conform planului de management din anul 2015 populația speciei este de ordinul miilor de indivizi.
Număr total de exemplare din coloniile de vară și de hibernare	Număr indivizi	Se va determina în termen de doi ani.	Se va determina valoarea țintă.
Distribuția speciei în Aria protejată	Număr cvadrate de 1 km ² în care este prezentă specia	Se va actualiza cu ocazia monitorizărilor.	Se va determina cât mai curând posibil.
Arbori maturi cu Scorbur	Număr / Ha	Cel puțin 7	În cadrul UP II Salva există cel puțin 7 arbori maturi cu scorbur/ha, în arboretele bătrâne
Lungimea vegetației liniare care leagă pădurile cu zonele de hrănire	m/km ²	Cel puțin 500	În cadrul UP II Salva acest parametru este îndeplinit.

<i>Parametru</i>	<i>Unitate de măsură</i>	<i>Valoare țintă</i>	<i>Informații suplimentare</i>
Volum lemn mort	m ³ / Ha	Specifică habitatului de Pădure. De obicei cel puțin 15.	În cadrul UP II Salva acest parametru este indeplinit, astfel în arboretele bătrâne se găsesc >15 m ³ / Ha de lemn mort.
Suprafața pădurilor mature de foioase sau mixte, cu substrat semi-deschis în jurul habitatelor de hrănire	Ha	Nu se cunoaște valoarea țintă	Se va determina cât de curând posibil.
Suprafața habitatelor de hrănire - pășuni și fânețe din apropierea pădurilor	Ha	Nu se cunoaște valoarea țintă	Se va determina cât de curând posibil.
Suprafața pajiștilor cu arbori sau a livezilor bătrâni în jurul habitatelor de reproducere și de adăpost	Ha	Nu se cunoaște valoarea țintă	Se va determina cât de curând posibil.
Adăposturi/colonii de reproducere/hibernare cu parametru optim (temperatură și umiditate)	Număr adăposturi / colonii	Nu se cunoaște valoarea țintă	Se va determina cât de curând posibil.

1305 – *Rhinolophus euryale*

În cadrul UP II Salva această specie a fost observată la o distanță de 0,6 km (conform hărții de distribuție a speciilor din planul de management), starea de conservare a speciei fiind una favorabilă.

<i>Parametru</i>	<i>Unitate de măsură</i>	<i>Valoare țintă</i>	<i>Informații suplimentare</i>
Mărime populație	Număr indivizi	Valoare specificată în P.M. este de ordinul miilor de indivizi	Conform fișei standard din anul 2019 : 100-500 indivizi. Conform planului de management din anul 2015 populația speciei este de ordinul miilor de indivizi.
Număr total de exemplare din coloniile de vară și de hibernare	Număr indivizi	Se va determina în termen de doi ani.	Se va determina valoarea țintă.
Distribuția speciei în Aria protejată	Număr cvadrate de 1 km ² în care este prezentă specia	Se va actualiza cu ocazia monitorizărilor.	Se va determina cât mai curând posibil.
Arbori maturi cu Scorburi	Număr / Ha	Cel puțin 7	În cadrul UP II Salva există cel puțin 7 arbori maturi cu scorburi/ha, în arboretele bătrâne
Lungimea vegetației liniare care leagă	m/km ²	Cel puțin 500	În cadrul UP II Salva acest parametru este indeplinit.

<i>Parametru</i>	<i>Unitate de măsură</i>	<i>Valoare țintă</i>	<i>Informații suplimentare</i>
pădurile cu zonele de hrănire			
Volum lemn mort	m ³ / Ha	Specifică habitatului de Pădure. De obicei cel puțin 15.	În cadrul UP II Salva acest parametru este indeplinit, astfel în arboretele bătrâne se găsesc >15 m ³ / Ha de lemn mort.
Suprafața pădurilor mature de foioase sau mixte, cu substrat semi-deschis în jurul habitatelor de hrănire	Ha	Nu se cunoaște valoarea țintă	Se va determina cât de curând posibil.
Suprafața habitatelor de hrănire - pășuni și fânețe din apropierea pădurilor	Ha	Nu se cunoaște valoarea țintă	Se va determina cât de curând posibil.
Suprafața pajiștilor cu arbori sau a livezilor bătrâni în jurul habitatelor de reproducere și de adăpost	Ha	Nu se cunoaște valoarea țintă	Se va determina cât de curând posibil.
Adăposturi/colonii de reproducere/hibernare cu parametru optim (temperatură și umiditate)	Număr adăposturi / colonii	Nu se cunoaște valoarea țintă	Se va determina cât de curând posibil.

1303 – *Rhinolophus hipposideros*

În cadrul UP II Salva această specie a fost observată la o distanță de 0,6 km (conform hărții de distribuție a speciilor din planul de management), starea de conservare a speciei fiind una favorabilă.

<i>Parametru</i>	<i>Unitate de măsură</i>	<i>Valoare țintă</i>	<i>Informații suplimentare</i>
Mărime populație	Număr indivizi	Valoare specificată în P.M. este de ordinul zecilor de indivizi	Conform fișei standard din anul 2019 : 50-500 indivizi. Conform planului de management din anul 2015 populația speciei este de ordinul zecilor de indivizi.
Număr total de exemplare din coloniile de vară și de hibernare	Număr indivizi	Se va determina în termen de doi ani.	Se va determina valoarea țintă.
Distribuția speciei în Aria protejată	Număr cvadrate de 1 km ² în care este prezentă specia	Se va actualiza cu ocazia monitorizărilor.	Se va determina cât mai curând posibil.
Arbori maturi cu Scorburi	Număr / Ha	Cel puțin 7	În cadrul UP II Salva există cel puțin 7 arbori maturi cu scorburi/ha, în arboretele bătrâne

<i>Parametru</i>	<i>Unitate de măsură</i>	<i>Valoare țintă</i>	<i>Informații suplimentare</i>
Lungimea vegetației liniare care leagă pădurile cu zonele de hrănire	m/km ²	Cel puțin 500	În cadrul UP II Salva acest parametru este îndeplinit.
Volum lemn mort	m ³ / Ha	Specifică habitatului de Pădure. De obicei cel puțin 15.	În cadrul UP II Salva acest parametru este îndeplinit, astfel în arboretele bătrâne se găsesc >15 m ³ / Ha de lemn mort.
Suprafața pădurilor mature de foioase sau mixte, cu substrat semi-deschis în jurul habitatelor de hrănire	Ha	Nu se cunoaște valoarea țintă	Se va determina cât de curând posibil.
Suprafața habitatelor de hrănire - pășuni și fânețe din apropierea pădurilor	Ha	Nu se cunoaște valoarea țintă	Se va determina cât de curând posibil.
Suprafața pajiștilor cu arbori sau a livezilor bătrâni în jurul habitatelor de reproducere și de adăpost	Ha	Nu se cunoaște valoarea țintă	Se va determina cât de curând posibil.
Adăposturi/colonii de reproducere/hibernare cu parametru optim (temperatură și umiditate)	Număr adăposturi / colonii	Nu se cunoaște valoarea țintă	Se va determina cât de curând posibil.

Obiectivele de conservare ale sitului ROSPA0085 Munții Rodnei
(Decizia MMAP nr. 576/23.11.2020)

Obiectivele de conservare ale sitului Natura 2000 ROSPA0085 Munții Rodnei au în vedere în primul rând menținerea statutului de conservare favorabil, al speciilor de păsări de interes comunitar, incluse în formularul standard al sitului.

A223 – Aegolius funereus

Conform datelor din Formularul Standard, mărimea populației este cuprinsă între 120 și 150 perechi. Conform planului de management starea de conservare a speciei este favorabilă iar obiectivul specific pentru această specie este menținerea stării de conservare favorabilă și este definit de următorii parametri și valori țintă:

În cadrul UP II Salva această specie de pasăre se întâlnește în zona ua 49 A, 105 E (conform hărții de distribuție a speciilor din planul de management), starea de conservare a speciei fiind una favorabilă.

<i>Parametru</i>	<i>Unitate de măsură</i>	<i>Valoare țintă</i>	<i>Informații suplimentare</i>
Mărime populație	Perechi	Minim 150	Conform datelor din formularul standard al ROSPA0085 Munții Rodnei, 120-150 perechi. În PM populația este de ordinul sutelor de perechi.
Suprafața habitatului Speciei	Ha	Minim 33461,52 ha (61,04% din suprafața sitului)	Nu este specificat în formularul standard. Interzicerea fragmentării și izolării microhabitatelor corespunzătoare. Menținerea unui anumit număr de arbori groși, scorburoși la unitatea de suprafață, de regulă 5/ha, utilizați de specie pentru amplasarea cuibului. Instalarea de cuiburi artificiale.
Tendențele populației	Schimbare procent	Tendința pe termen lung a populației stabile sau în creștere	Determinat în timpul programului de monitorizare.
Tipar de distribuție	Tipar spațial și temporal, intensitatea utilizării habitatelor	Fără scădere semnificativă a tiparului spațial, temporal sau a intensității utilizării habitatelor pentru fiecare specie	Determinat în timpul programului de monitorizare.
Prporția pădurilor bătrâne (peste 80 de ani)	%	Cel puțin 40%	Arboretele bătrâne (vârsta >80 ani) ocupă 655,90 ha reprezentând 36% din suprafața UP II Salva inclusă in sit.
Suprafața habitatelor de Păduri	Ha	Cel puțin 35640,8	Ua 49 A, 105 E = 28,95 ha

A239 – Dendrocopos leucotos

Conform datelor din Formularul Standard, mărimea minimă a populației este de 40 de perechi iar cea maximă de 60 de perechi. Conform planului de management populația este de 40-50 de perechi, starea de conservare a speciei este favorabilă iar obiectivul specific pentru această specie este menținerea stării de conservare favorabilă și este definit de următorii parametri și valori țintă:

În cadrul UP II Salva această specie de pasăre se întâlnește în zona ua 48 A, 49 A, 50 A, 53 A, 54 A, 58 A, 105 B (conform hărții de distribuție a speciilor din planul de management), starea de conservare a speciei fiind una favorabilă.

<i>Parametru</i>	<i>Unitate de măsură</i>	<i>Valoare țintă</i>	<i>Informații suplimentare</i>
Mărime populație	Perechi	Minim 50 conform PM	Conform datelor din fișa standard al ROSPA0085 Munții Rodnei, 40-60 perechi. În PM populația este evaluată la 40-50 perechi.
Suprafața habitatului Speciei	Ha	Minim 35640,8 suprafața habitatelor de păduri	Nu este specificată în PM.
Tendențele populației	Schimbare procent	Tendința pe termen lung a populației stabile sau în creștere	Determinat în timpul programului de monitorizare.
Proporția pădurilor bătrâne (peste 80 ani)	%	Cel puțin 40%	Arboretele bătrâne (vârsta >80 ani) ocupă 655,90 ha reprezentând 36% din suprafața UP II Salva inclusă in sit.
Tipar de distribuție	Tipar spațial și temporal,	Fără scădere	Determinat în timpul programului de monitorizare.

<i>Parametru</i>	<i>Unitate de măsură</i>	<i>Valoare țintă</i>	<i>Informații suplimentare</i>
	intensitatea utilizării habitatelor	semnificativă a tiparului spațial, temporal sau a intensității utilizării habitatelor pentru fiecare specie	
Suprafața habitatelor de păduri	Ha	Cel puțin 35640,8	48 A, 49 A, 50 A, 53 A, 54 A, 58 A, 105 B = 88,55 ha.
Prezența arborilor maturi/bătrâni în habitatele de păduri	Număr/ha	Cel puțin 4	În cadrul UP II Salva, acest parametru este îndeplinit în ua 49 A, 50 A, 53 A, 54 A, 58 A, 105 B existând un număr de >4 arbori bătrâni/ha.

A217 – Glaucoedum passerinum

Conform planului de management populația este de 15-20 de perechi, starea de conservare a speciei este favorabilă iar obiectivul specific pentru această specie este menținerea stării de conservare favorabilă și este definit de următorii parametri și valori țintă:

În cadrul UP II Salva această specie de pasăre se întâlnește în zona ua 49 B (conform hărții de distribuție a speciilor din planul de management), starea de conservare a speciei fiind una favorabilă.

<i>Parametru</i>	<i>Unitate de măsură</i>	<i>Valoare țintă</i>	<i>Informații suplimentare</i>
Mărimea Populației (rezidentă)	Perechi	Minim 20 conform PM	În PM populația este evaluată la 200-300 perechi. Conform datelor din fișa standard al ROSPA0085 Munții Rodnei, 35-40 perechi.
Suprafața habitatului Speciei	Ha	Valoarea țintă se va determina cât de curând	Planul de management nu conține informații cu privire la suprafața habitatului speciei.
Tendențele populației	Schimbare procent	Tendența pe termen lung a populației stabile sau în creștere	Determinat în timpul programului de monitorizare.
Proporția pădurilor bătrâne (peste 80 de ani)	%	Cel puțin 40%	Arboretele bătrâne (vârsta >80 ani) ocupă 655,90 ha) reprezentând 36% din suprafața UP II Salva inclusă în sit.
Tipar de distribuție	Tipar spațial și temporal, intensitatea utilizării habitatelor	Fără scădere semnificativă a tiparului spațial, temporal sau a intensității utilizării habitatelor pentru fiecare specie	Determinat în timpul programului de monitorizare.
Suprafața habitatelor de păduri	Ha	Cel puțin 35640,8	49 B = 13,00 ha.
Prezența arborilor maturi/bătrâni în habitatele de păduri	Număr/ha	Cel puțin 4	În cadrul UP II Salva, acest parametru este îndeplinit.

A241 – Picoides tridactylus

Conform planului de management populația este de 40-50 de perechi, starea de conservare a speciei este favorabilă iar obiectivul specific pentru această specie este menținerea stării de conservare favorabilă și este definit de următorii parametri și valori țintă:

În cadrul UP II Salva această specie de pasăre se întâlnește în zona ua 74 A (conform hărții de distribuție a speciilor din planul de management), starea de conservare a speciei fiind una favorabilă.

<i>Parametru</i>	<i>Unitate de măsură</i>	<i>Valoare țintă</i>	<i>Informații suplimentare</i>
Mărime populație	Perechi	Minim 20 conform PM	În PM populația este evaluată la 40-50 perechi. Conform datelor din fișa standard al ROSPA0085 Munții Rodnei, 150-180 perechi.
Suprafața habitatului Speciei	Ha	Minim se va determina cât de curând	Planul de management nu conține informații cu privire la suprafața habitatului speciei.
Tendențele populației	Schimbare procent	Tendența pe termen lung a populației stabile sau în creștere	Determinat în timpul programului de monitorizare.
Proporția pădurilor bătrâne (peste 80 de ani)	%	Cel puțin 40%	Arboretele bătrâne (vârsta >80 ani) ocupă 655,90 ha) reprezentând 36% din suprafața UP II Salva inclusă în sit.
Tipar de distribuție	Tipar spațial și temporal, intensitatea utilizării habitatelor	Fără scădere semnificativă a tiparului spațial, temporal sau a intensității utilizării habitatelor pentru fiecare specie	Determinat în timpul programului de monitorizare.
Suprafața habitatelor de paduri	Ha	Cel puțin 35640,8	74 A = 12,40 ha.

A229 – *Alcedo atthis*

Conform planului de management populația este de 20 perechi, starea de conservare a speciei este favorabilă iar obiectivul specific pentru această specie este menținerea stării de conservare favorabilă și este definit de următorii parametri și valori țintă:

În cadrul UP II Salva această specie de pasăre se întâlnește în zona ua 105 B (conform hărții de distribuție a speciilor din planul de management), starea de conservare a speciei fiind una favorabilă.

<i>Parametru</i>	<i>Unitate de măsură</i>	<i>Valoare țintă</i>	<i>Informații suplimentare</i>
Mărime populație	Perechi	Minim 20 conform PM	În PM populația este evaluată la 20 perechi.
Suprafața habitatului Speciei (zone umede-râuri, lacuri, bălți, mlaștini)	Ha	Minim se va determina cât de curând	Planul de management nu conține informații cu privire la suprafața habitatului speciei.
Nivelul apei	M	De obicei stabil cu fluctuații rapide primăvara	Fluctuații rapide ale nivelului apei, în special creșterea rapidă în perioada de cuibărit, pot distruge ouăle și pot ucide păsările tinere. Creșterea rapidă este legată de precipitații abundente. O valoare de referință va fi definită într-o perioadă de 2 ani.
Suprafața habitatelor de hrănire, a stufului și a vegetației acvatice submerse	Ha	Va fi definită într-o perioadă de 2 ani	Structura și suprafața zonelor de reproducere a speciilor de pești ce constituie principala sursă de hrană pentru speciile acvatice trebuie definită într-o perioadă de doi ani.
Suprafața vegetației lemnoase de-a lungul malurilor	Ha	Necunoscută	Această suprafață reprezintă unul dintre habitatele necesare pentru cuibărire. Valoarea

<i>Parametru</i>	<i>Unitate de măsură</i>	<i>Valoare țintă</i>	<i>Informații suplimentare</i>
			actuală este necunoscută și trebuie definită într-o perioadă de doi ani.
Calitatea apei	Adâncimea M	Cel puțin 2	Calitatea apei este importantă pentru speciile de pești care reprezintă alimentul principal sau exclusiv pentru multe specii de păsări. Calitatea actuală a apei este necunoscută, ea va fi definită într-o perioadă de 2 ani.

A238 – *Dendrocopos medius*

Conform planului de management populația este de 90-100 de perechi, starea de conservare a speciei este favorabilă iar obiectivul specific pentru această specie este menținerea stării de conservare favorabilă și este definit de următorii parametri și valori țintă:

În cadrul UP II Salva această specie de pasăre este prezentă în zona ua 48 A, 49 A, 50 A, 53 A, 54 A, 58 A, 105 B (conform hărții de distribuție a speciilor din planul de management), starea de conservare a speciei fiind una favorabilă.

<i>Parametru</i>	<i>Unitate de măsură</i>	<i>Valoare țintă</i>	<i>Informații suplimentare</i>
Mărime populație (rezidentă)	Perechi	Minim 100 conform PM	Conform datelor din formularul standard al ROSPA0085 Munții Rodnei, 40-60 perechi. În PM populația este de 90-100 perechi.
Suprafața habitatului Speciei	Ha	Minim se va determina cât de curând	Planul de management nu conține informații cu privire la suprafața habitatului speciei.
Tendențele populației	Schimbare procent	Tendența pe termen lung a populației stabile sau în creștere	Determinat în timpul programului de monitorizare.
Proporția pădurilor bătrâne (peste 80 de ani)	%	Cel puțin 40%	Arboretele bătrâne (vârsta >80 ani) ocupă 655,90 ha) reprezentând 36% din suprafața UP II Salva inclusă în sit.
Tipar de distribuție	Tipar spațial și temporal, intensitatea utilizării habitatelor	Fără scădere semnificativă a tiparului spațial, temporal sau a intensității utilizării habitatelor pentru fiecare specie	Determinat în timpul programului de monitorizare.
Suprafața habitatelor de păduri	Ha	Cel puțin 35640,8	48 A, 49 A, 50 A, 53 A, 54 A, 58 A, 105 B = 88,55 ha.
Prezența arborilor maturi/bătrâni în habitatele de păduri	Număr/Ha	Cel puțin 4	În cadrul UP II Salva, acest parametru este îndeplinit în ua 53 A și 58 A.

A429 – *Dendrocopos syriacus*

Conform planului de management populația este de 90-100 de perechi, starea de conservare a speciei este favorabilă iar obiectivul specific pentru această specie este menținerea stării de conservare favorabilă și este definit de următorii parametri și valori țintă:

În cadrul UP II Salva această specie de pasăre este prezentă în zona ua 48 A, 49 A, 50 A, 53 A, 54 A, 58 A, 105 B (conform hărții de distribuție a speciilor din planul de management), starea de conservare a speciei fiind una favorabilă.

<i>Parametru</i>	<i>Unitate de măsură</i>	<i>Valoare țintă</i>	<i>Informații suplimentare</i>
Mărime populație (rezidentă)	Perechi	Minim 100 conform PM	În PM populația este de 90-100 perechi.

<i>Parametru</i>	<i>Unitate de măsură</i>	<i>Valoare țintă</i>	<i>Informații suplimentare</i>
Suprafața habitatului Speciei	Ha	Minim se va determina cât de curând	Planul de management nu conține informații cu privire la suprafața habitatului speciei.
Tendențele populației	Schimbare procent	Tendența pe termen lung a populației stabile sau în creștere	Determinat în timpul programului de monitorizare.
Proporția pădurilor bătrâne (peste 80 de ani)	%	Cel puțin 40%	Arboretele bătrâne (vârsta >80 ani) ocupă 655,90 ha) reprezentând 36% din suprafața UP II Salva inclusă în sit.
Tipar de distribuție	Tipar spațial și temporal, intensitatea utilizării habitatelor	Fără scădere semnificativă a tiparului spațial, temporal sau a intensității utilizării habitatelor pentru fiecare specie	Determinat în timpul programului de monitorizare.
Suprafața habitatelor de păduri	Ha	Cel puțin 35640,8	48 A, 49 A, 50 A, 53 A, 54 A, 58 A, 105 B = 88,55 ha.
Prezența arborilor maturi/bătrâni în habitatele de păduri	Număr/Ha	Cel puțin 4	În cadrul UP II Salva, acest parametru este îndeplinit în ua 53 A și 58 A.

A098 – *Falco columbarius*

Conform planului de management populația este de 25-30 de perechi, starea de conservare a speciei este favorabilă iar obiectivul specific pentru această specie este menținerea stării de conservare favorabilă și este definit de următorii parametri și valori țintă:

În cadrul UP II Salva această specie de pasăre este prezentă în zona ua 39 A, 104 A (conform hărții de distribuție a speciilor din planul de management), starea de conservare a speciei fiind una favorabilă.

<i>Parametru</i>	<i>Unitate de măsură</i>	<i>Valoare țintă</i>	<i>Informații suplimentare</i>
Mărime populație (rezidentă)	Perechi	Minim 30 conform PM	În PM populația este de 25-30 perechi.
Suprafața habitatului Speciei	Ha	Minim se va determina cât de curând	Planul de management nu conține informații cu privire la suprafața habitatului speciei.
Tendențele populației	Schimbare procent	Tendența pe termen lung a populației stabile sau în creștere	Determinat în timpul programului de monitorizare.
Proporția pădurilor bătrâne (peste 80 de ani)	%	Cel puțin 40%	Arboretele bătrâne (vârsta >80 ani) ocupă 655,90 ha) reprezentând 36% din suprafața UP II Salva inclusă în sit.
Tipar de distribuție	Tipar spațial și temporal, intensitatea utilizării habitatelor	Fără scădere semnificativă a tiparului spațial, temporal sau a intensității utilizării habitatelor pentru fiecare specie	Determinat în timpul programului de monitorizare.
Suprafața habitatelor de păduri	Ha	Cel puțin 35640,8	39 A, 104 A = 37,70 ha.
Suprafața habitatelor de pajiști	Ha	Cel puțin 12611,36	Nu este cazul în cadrul UP II Salva.
Suprafața habitatelor de Pajiști mozaicate cu vegetație arborescentă, pășuni cu arbori solitari	Ha	Trebuie definit în 2 ani	Nu este cazul în cadrul UP II Salva.

A103 – *Falco peregrinus*

Conform planului de management populația este de 5-6 de perechi, starea de conservare a speciei este favorabilă iar obiectivul specific pentru această specie este menținerea stării de conservare favorabilă și este definit de următorii parametri și valori țintă:

În cadrul UP II Salva această specie de pasăre este prezentă în zona ua 39 A, 104 A (conform hărții de distribuție a speciilor din planul de management), starea de conservare a speciei fiind una favorabilă.

<i>Parametru</i>	<i>Unitate de măsură</i>	<i>Valoare țintă</i>	<i>Informații suplimentare</i>
Mărime populație (rezidentă)	Perechi	Minim 6 conform PM	În PM populația este de 5-6 perechi.
Suprafața habitatului Speciei	Ha	Minim se va determina cât de curând	Planul de management nu conține informații cu privire la suprafața habitatului speciei.
Tendențele populației	Schimbare procent	Tendența pe termen lung a populației stabile sau în creștere	Determinat în timpul programului de monitorizare.
Proporția pădurilor bătrâne (peste 80 de ani)	%	Cel puțin 40%	Arboretele bătrâne (vârsta >80 ani) ocupă 655,90 ha) reprezentând 36% din suprafața UP II Salva inclusă în sit.
Tipar de distribuție	Tipar spațial și temporal, intensitatea utilizării habitatelor	Fără scădere semnificativă a tiparului spațial, temporal sau a intensității utilizării habitatelor pentru fiecare specie	Determinat în timpul programului de monitorizare.
Suprafața habitatelor de păduri	Ha	Cel puțin 35640,8	39 A, 104 A = 37,70 ha.
Suprafața habitatelor de pajiști	Ha	Cel puțin 12611,36	Nu este cazul în UP II Salva.
Suprafața habitatelor de Pajiști mozaicate cu vegetație arborescentă, pășuni cu arbori solitari	Ha	Trebuie definit în 2 ani	Nu este cazul în cadrul UP II Salva.

A234 – *Picus canus*

Conform planului de management populația este de 140-150 perechi, starea de conservare a speciei este favorabilă iar obiectivul specific pentru această specie este menținerea stării de conservare favorabilă și este definit de următorii parametri și valori țintă:

În cadrul UP II Salva această specie de pasăre este prezentă în zona ua 49 A, 53 A (conform hărții de distribuție a speciilor din planul de management), starea de conservare a speciei fiind una favorabilă.

<i>Parametru</i>	<i>Unitate de măsură</i>	<i>Valoare țintă</i>	<i>Informații suplimentare</i>
Mărime populație (rezidentă)	Perechi	Minim 150 conform PM	În PM populația este de 140-150 perechi.
Suprafața habitatului Speciei	Ha	Minim	Planul de management nu conține informații cu privire la suprafața habitatului speciei.
Tendențele populației	Schimbare procent	Tendența pe termen lung a populației stabile sau în creștere	Determinat în timpul programului de monitorizare.
Proporția pădurilor bătrâne (peste 80 de ani)	%	Cel puțin 40%	Arboretele bătrâne (vârsta >80 ani) ocupă 655,90 ha) reprezentând 36% din suprafața UP II Salva inclusă în sit.
Tipar de distribuție	Tipar spațial și temporal, intensitatea utilizării habitatelor	Fără scădere semnificativă a tiparului spațial, temporal sau a	Determinat în timpul programului de monitorizare.

Parametru	Unitate de măsură	Valoare țintă	Informații suplimentare
		intensității utilizării habitatelor pentru fiecare specie	
Suprafața habitatelor de păduri	Ha	Cel puțin 35640,8	În cadrul UP II Salva, ua 49 A și 53 A ocupă o suprafață de 41,10 ha și reprezintă habitat pentru această specie.
Prezența arborilor maturi/bătrâni în habitate de păduri	Număr/Ha	Cel puțin 4	Ua 53 A conține cel puțin 4 arbori bătrâni/ha.

Habitatele speciilor identificate în suprafața analizată nu sunt afectate de lucrările silvice planificate în amenajament.

Se poate concluziona că implementarea amenajamentului silvic UP II Salva, **prin respectarea și impunerea măsurilor de conservare**, nu va avea un efect negativ și nu va duce la diminuarea habitatelor și speciilor din ariile naturale protejate ROSCI0125 Munții Rodnei, ROSPA0085 Munții Rodnei.

Nici un moment pădurea nu va fi înlăturată de pe terenurile respective, categoria funcțională va fi cea existentă înainte de aplicarea tăierilor de arbori, respectiv cea de pădure, și se va menține permanent, cu continuitatea pădurii pe aceste suprafețe, singura modificare fiind înlocuirea treptată a arborilor maturi, care cedează spațiul generației tinere. Procesul de exploatare a pădurilor echivalează cu regenerarea pădurilor prin transferul dintre generații, producția de masă lemnoasă fiind un rezultat al acestui transfer.

Referitor la habitatul prioritar 91E0, acesta se găsește pe limita dinspre apă a ua-urilor 37 D%, 38 B%, 39 A%, 49 B%,C%, 53 A%, 54 B%, 83 B%, 84 A%,B%,C%, 87 A%, 88%, 89 A%, 91 A%, 92 A%, 93 A%,C%, 94 A%, 95 A%, 105 B%,C%, 106 A%. Deși în aceste arborete sunt propuse diverse lucrări (rărituri, igienă, tăieri de conservare, etc), în zona în care apare habitatul 91E0, adică pe cursul apei, nu se vor extrage arbori. Astfel măsura din planul de management „interzicerea pășunatului și a tăierilor de arbori” va fi respectată.

8. DESCRIEREA STĂRII ACTUALE DE CONSERVARE A ARIEI NATURALE PROTEJATE DE INTERES COMUNITAR

Pentru evaluarea stării de conservare a habitatelor forestiere s-a folosit setul de indicatori propus în cadrul Proiectului LIFE05 NAT/RO/000176 - „Habitat prioritare alpine, subalpine și forestiere din România” (Stăncioiu et al. 2008).

Sursa:

http://www.mmediu.ro/app/webroot/uploads/files/04.Publication_Management_Forestier_Ro.pdf.

Desigur, pentru un management corespunzător al populațiilor speciilor de de păsări și carnivore pentru care a fost propus situl, pot apărea anumite măsuri în plus față de cele referitoare strict la gospodărirea durabilă a habitatelor forestiere, însă nu considerăm că vor exista motive pentru care unele vor intra în conflict cu celelalte.

Starea de conservare se referă la habitatul ca întreg (la nivel de sit) și nu la porțiuni din acesta (arborete individuale din cadrul sitului). Cu toate acestea, din motive tehnico-organizatorice (situații complexe sub raportul proprietății, administrării, fragmentării habitatului etc.), considerăm că aceasta trebuie să fie evaluată la **nivelul fiecărui arboret** (ca unitate elementară în gospodărirea pădurilor) folosind ca model de referință structura tipurilor naturale fundamentale de pădure (Pașcovschi și Leandru 1958). Dacă fiecare arboret va prezenta o stare de conservare favorabilă cu atât mai mult suma lor (întreaga suprafață a habitatului la nivel de sit) va fi într-o astfel de stare. În plus, existența unei porțiuni cât de mici într-o stare nefavorabilă conservării ar putea trece neobservată (efectul ei asupra întregului ar putea fi considerat drept nesemnificativ) în cazul în care habitatul este evaluat ca întreg și nu la nivel de arboret individual așa cum propunem în abordarea de față.

Tabel 41: Evaluarea stării favorabile de conservare (extras din Stăncioiu et al. 2008)

Indicatorul supus evaluării	Mod de exprimare	Valoarea indicatorului	
		Normală	Pragul acceptabil
1. Suprafața			
1.1. Suprafața minimă	hectare	≥ 1 la arboretele pure	Minim 1
		≥ 3 la arboretele amestecate	Minim 3
1.2. Dinamica suprafeței	% de diminuare (privită ca distrugere atât a biotopului cât și a biocenozelor) din suprafața subparcele	0	Maxim 5
2. Etajul arborilor			
2.1. Compoziția	% de participare a speciilor principale de baza în compoziția arboretului, potrivit tipului natural fundamental de pădure	80 – 100 în cazul arboretelor pure sau constituite doar din specii principale de baza	Minim 60
		50 – 70 în cazul arboretelor de amestec dintre specii principale de baza și alte specii	Minim 40
2.2. Specii alohtone	% din compoziția arboretului	0	Maxim 20
2.3. Mod de regenerare (cu excepția habitatului 91D0*)	% de arbori regenerați din sămânță din total arboret	100	minim 60 (excepții: habitatul 91E0* - minim 40)
2.4. Consistența - cu excepția arboretelor în curs de regenerare	% de închidere a coronamentului la nivel de arboret	80 – 100 în cazul habitatelor de pădure	Minim 70
		30 – 50 în cazul habitatelor de rariște	Minim 20
2.5. Numărul de arbori uscați pe picior (cu excepția arboretelor sub 20 ani)	Număr de arbori la hectar	4 – 5 în arborete de până la 80 ani	Minim 3
		2 – 3 în arborete de peste 80 ani	Minim 1
2.6. Numărul de arbori aflați în curs de descompunere pe sol (cu excepția arboretelor sub 20 ani)	Număr de arbori la hectar	4 – 5 în arborete de până la 80 ani	Minim 3
		2 – 3 în arborete de peste 80 ani	Minim 1
3. Semințișul (doar în arboretele sau terenurile în curs de regenerare)			
3.1. Compoziția	% de participare a speciilor principale de bază în compoziția arboretului, potrivit tipului natural fundamental de pădure	80 – 100 în cazul arboretelor pure sau constituite doar din specii principale de bază	Minim 60
		50 – 70 în cazul arboretelor de amestec dintre specii principale de bază și alte specii	Minim 40
3.2. Specii alohtone	% de acoperire pe care îl realizează speciile alohtone din total subparcelă	0	Maxim 20
3.3. Mod de regenerare	% de acoperire pe care îl realizează exemplarele regenerare din sămânță din total semințiș	100	Pentru habitatul 91E0* - minim 50 %. Pentru restul habitatelor minim 70 %
3.4. Grad de acoperire	% de acoperire pe care îl realizează semințișului plus arborii bătrâni (unde există – în cazul arboretelor în care se aplică tratamente bazate pe regenerare sub masiv) din total arboret	≥ 80 în cazul habitatelor de pădure	Minim 70
		> 30 în cazul habitatelor de rariște	Minim 20
4. Subarboretul (doar în arboretele cu vârstă de peste 30 ani)			
4.1. Specii alohtone	% de acoperire din suprafața arboretului	0	Maxim 20

Indicatorul supus evaluării	Mod de exprimare	Valoarea indicatorului	
		Normală	Pragul acceptabil
5. Stratul ierbos (doar în arboretele cu vârstă de peste 30 ani)			
5.1. Specii alohtone	% de acoperire din suprafața arboretului	0	Maxim 20
6. Perturbări			
6.1. Suprafața afectată a etajului arborilor	% din suprafața arboretului pe care existența etajului arborilor este pusă în pericol	0	Maxim 10
6.2. Suprafața afectată a semințișului	% din suprafața arboretului pe care existența semințișului este pusă în pericol	0	Maxim 20
6.3. Suprafața afectată a subarboretului	% din suprafața arboretului pe care existența subarboretului este pusă în pericol	0	Maxim 20
6.4. Suprafața afectată a stratului ierbos	% din suprafața arboretului pe care existența stratului ierbos este pusă în pericol	0	Maxim 20

În ceea ce privește indicatorii prezentați în tabel se impun următoarele clarificări (Stăncioiu et al. 2008):

Suprafața habitatului. Chiar dacă nu există limite de suprafață impuse de Rețeaua Natura 2000, în general, atunci când habitatul în cauză ocupă suprafețe prea mici, întrucât menținerea integralității și a continuității acestuia sunt dificil de asigurat, se recomandă fie să i se mărească suprafața (dacă acest lucru este posibil), fie suprafața respectivă să fie considerată „fără cod Natura 2000”;

Dinamica suprafeței. Trebuie reținut faptul că acest indicator se referă strict la diminuarea suprafeței pe care există habitatul de importanță comunitară (pentru care a fost declarat situl). În plus, chiar și pentru cazurile în care diminuarea suprafeței este sub pragul maxim admis prezentat în tabel, se vor lua măsuri de revenire cel puțin la suprafața inițială (fie prin refacere pe vechiul amplasament, fie prin extindere într-o altă zonă).

Compoziția arboretului. În arboretele tinere trebuie privită ca grad de acoperire al coronamentului, iar în cele mature ca indice de densitate (pondere în volum).

Modul de regenerare al arboretului. Trebuie subliniat faptul că Rețeaua Ecologică Natura 2000 nu impune regenerarea exclusiv din sămânță a habitatelor forestiere¹. Cu toate acestea, având în vedere efectele negative ale regenerării repetate din lăstari, este de preferat ca regenerarea generativă (sau cea din drajoni, atunci când cea din sămânță este dificil de realizat) să fie promovată ori de câte ori este posibil. Regenerarea generativă include și plantațiile (dar cu puieți obținuți din sămânță de proveniență corespunzătoare – locală sau din ecotip similar).

Arbori uscați în arboret. Rețeaua Ecologică Natura 2000 nu impune prezența lemnului mort (arbori uscați pe picior sau căzuți la sol). Cu toate acestea, prezența acestora în arboret denotă o biodiversitate crescută și ca atare existența lor trebuie promovată. La evaluarea acestui indicator se vor inventaria arborii de acest fel de dimensiuni medii la nivel de arboret. În plus, în arboretele tinere (sub 20 ani), în care eliminarea naturală este foarte activă, acești indicatori nu au relevanță.

Gradul de acoperire al semințișului. Acest indicator nu se va estima în primii 2 ani după executarea unei tăieri de regenerare (mai ales în cazul celor cu caracter de însămânțare).

Compoziția floristică a subarboretului și păturii erbacee. La evaluare se va ține seama de stadiul de dezvoltare al arboretului. În plus, în cazul păturii erbacee este de dorit ca evaluarea să surprindă atât aspectul vernal cât și cel estival.

Perturbări. Se includ aici suprafețe de pe care minim 50% din exemplarele unui etaj al arboretului sunt vătămate (înțelegând prin aceasta că la nivel de fito-individ intensitatea distrugerilor reprezintă cel puțin 50% din suprafața asimilatoare); nu vor face obiectul evaluării etajele care asigură o acoperire mai mică de 10%. Evaluarea se face la nivelul fiecărui etaj, nu se cumulează suprafețele

¹ Practic, dacă doar acești doi indicatori (modul de regenerare și prezența arborilor uscați) arată o stare de conservare nefavorabilă (nu se încadrează în valorile de prag), starea generală a arboretului nu trebuie considerată nefavorabilă. Readucerea lor în parametrii propuși va trebui realizată în viitor prin măsuri de gospodărire adecvate.

afectate de la mai multe etaje. Factorii de stres/situațiile limitative care pot avea un impact major asupra habitatelor forestiere din sit sunt în general:

- ✓ **de natură abiotică:** doborâturi/rupturi produse de vânt și/sau de zăpadă, viituri/revărsări de ape, depuneri de materiale aluvionare, etc.;
- ✓ **de natură biotică:** vătămări produse de insecte, ciuperci, plante parazite, microorganisme, faună, etc.;
- ✓ **de natură antropică:** tăieri ilegale, incendieri, poluare, exploatarea resurselor (rocă, nisip, pietriș etc.), eroziunea și reducerea stabilității terenului, pășunatul etc.

Totuși chiar dacă anumite perturbări (pășunatul și trecerea animalelor prin habitat, incendiile de litieră etc.) nu au un efect imediat și foarte vizibil asupra etajului arborilor, suprafața afectată de acestea nu trebuie să depășească 20% din suprafața totală a arboretului.

În cele ce urmează se prezintă **analiza stării de conservare a habitatelor forestiere din suprafața amenajamentului silvic UP II Salva**. De asemenea, se vor enumera cei mai reprezentativi factori perturbatori (amenințări), atât cei existenți cât și cei cu caracter potențial.

Tabel 42: Descrierea stării de conservare a habitatului 6520 - Fânețe montane

Indicatorul supus evaluării	Mod de exprimare	Valoarea indicatorului		Situația în aria protejată	
		Normală	Pragul acceptabil	ROSCI0125	Observații
1. Suprafața				1,70	
1.1. Suprafața minimă	hectare	≥ 1 la arboretele pure	Minim 1	Peste prag	-
		≥ 3 la arboretele amestecate	Minim 3	sub prag	-
1.2. Dinamica suprafeței	% de diminuare (privită ca distrugere atât a biotopului cât și a biocenozei) din suprafața subparcele	0	Maxim 5	Sub prag	Prin lucrările propuse în fiecare unitate amenajistică nu se produce diminuarea suprafeței
2. Etajul arborilor					
2.1. Compoziția	% de participare a speciilor principale de bază în compoziția arboretului, potrivit tipului natural fundamental de pădure	80 – 100 în cazul arboretelor pure sau constituite doar din specii principale de bază	Minim 60	Peste prag	100% (1,70 ha) participare a speciilor principale de bază în compoziția arboretelor
		50 – 70 în cazul arboretelor de amestec dintre specii principale de bază și alte specii	Minim 40	-	-
2.2. Specii alohtone	% din compoziția arboretului	0	Maxim 20	Sub prag	-
2.3. Mod de regenerare (cu excepția habitatului 91D0*)	% de arbori regenerați din sămânță din total arboret	100	minim 60 (excepții: habitatul 91E0* - minim 40)	Sub prag	0% arbori regenerați din sămânță din total arboret
2.4. Consistența - cu excepția arboretelor în curs de regenerare	% de închidere a coronamentului la nivel de arboret	80 – 100 în cazul habitatelor de pădure	Minim 70	Peste prag	100%
		30 – 50 în cazul habitatelor de rariște	Minim 20	-	-
2.5. Numărul de arbori uscați pe picior (cu excepția arboretelor sub 20 ani)	Număr de arbori la hectar	4 – 5 în arborete de până la 80 ani	Minim 3	-	Vârsta = 20 ani
		2 – 3 în arborete de peste 80 ani	Minim 1	-	Vârsta = 20 ani
2.6. Numărul de arbori aflați în curs de descompunere pe sol (cu excepția arboretelor sub 20 ani)	Număr de arbori la hectar	4 – 5 în arborete de până la 80 ani	Minim 3	-	Vârsta = 20 ani
		2 – 3 în arborete de peste 80 ani	Minim 1	-	Vârsta = 20 ani
3. Semințișul (doar în arboretele sau terenurile în curs de regenerare)					
3.1. Compoziția	% de participare a speciilor principale de bază în compoziția arboretului, potrivit tipului natural fundamental de pădure	80 – 100 în cazul arboretelor pure sau constituite doar din specii principale de bază	Minim 60	-	-
		50 – 70 în cazul arboretelor de amestec dintre specii principale de bază și alte specii	Minim 40	-	-
3.2. Specii alohtone	% de acoperire pe care îl realizează speciile alohtone din total subparcelă	0	Maxim 20	-	-
3.3. Mod de regenerare	% de acoperire pe care îl realizează exemplarele	100	Pentru habitatul 91E0* - minim 50 %. Pentru	Sub prag	0%

Indicatorul supus evaluării	Mod de exprimare	Valoarea indicatorului		Situația în aria protejată	
		Normală	Pragul acceptabil	ROSCI0125	Observații
	regenerate din sămânță din total semințiș		restul habitatelor minim 70 %		
3.4. Grad de acoperire	% de acoperire pe care îl realizează semințișul plus arborii bătrâni (unde există – în cazul arboretelor în care se aplică tratamente bazate pe regenerare sub masiv) din total arboret	≥ 80 în cazul habitatelor de pădure	Minim 70	-	Vârsta = 20 ani
		> 30 în cazul habitatelor de rariște	Minim 20	-	-
4. Subarboretul (doar în arboretele cu vârstă de peste 30 ani)					
4.1. Specii alohtone	% de acoperire din suprafața arboretului	0	Maxim 20	-	Vârsta = 20 ani
5. Stratul ierbos (doar în arboretele cu vârstă de peste 30 ani)					
5.1. Specii alohtone	% de acoperire din suprafața arboretului	0	Maxim 20	-	Vârsta = 20 ani
6. Perturbări					
6.1. Suprafața afectată a etajului arborilor	% din suprafața arboretului pe care existența etajului arborilor este pusă în pericol	0	Maxim 10	Sub prag	-
6.2. Suprafața afectată a semințișului	% din suprafața arboretului pe care existența semințișului este pusă în pericol	0	Maxim 20	Sub prag	-
6.3. Suprafața afectată a subarboretului	% din suprafața arboretului pe care existența subarboretului este pusă în pericol	0	Maxim 20	Sub prag	-
6.4. Suprafața afectată a stratului ierbos	% din suprafața arboretului pe care existența stratului ierbos este pusă în pericol	0	Maxim 20	Sub prag	-
Statut acordat				favorabil	

Tabel 43: Descrierea stării de conservare a habitatului 3220 - Vegetație herbacee de pe malurile râurilor montane

Indicatorul supus evaluării	Mod de exprimare	Valoarea indicatorului		Situția în aria protejată	
		Normală	Pragul acceptabil	ROSCI0125	Observații
1. Suprafața					0,56
1.1. Suprafața minimă	hectare	≥ 1 la arboretele pure	Minim 1	sub prag	-
		≥ 3 la arboretele amestecate	Minim 3	sub prag	-
1.2. Dinamica suprafeței	% de diminuare (privită ca distrugere atât a biotopului cât și a biocenozei) din suprafața subparcele	0	Maxim 5	Sub prag	Prin lucrările propuse în fiecare unitate amenajistică nu se produce diminuarea suprafeței
2. Etajul arborilor					
2.1. Compoziția	% de participare a speciilor principale de bază în compoziția arboretului, potrivit tipului natural fundamental de pădure	80 – 100 în cazul arboretelor pure sau constituite doar din specii principale de bază	Minim 60	Peste prag	100% (0,56 ha) participare a speciilor principale de bază în compoziția arboretelor
		50 – 70 în cazul arboretelor de amestec dintre specii principale de bază și alte specii	Minim 40	-	-
2.2. Specii alohtone	% din compoziția arboretului	0	Maxim 20	Sub prag	-
2.3. Mod de regenerare (cu excepția habitatului 91D0*)	% de arbori regenerați din sămânță din total arboret	100	minim 60 (excepții: habitatul 91E0* - minim 40)	Sub prag	0% arbori regenerați din sămânță din total arboret
2.4. Consistența - cu excepția arboretelor în curs de regenerare	% de închidere a coronamentului la nivel de arboret	80 – 100 în cazul habitatelor de pădure	Minim 70	Peste prag	100%
		30 – 50 în cazul habitatelor de rariște	Minim 20	-	-
2.5. Numărul de arbori uscați pe picior (cu excepția arboretelor sub 20 ani)	Număr de arbori la hectar	4 – 5 în arborete de până la 80 ani	Minim 3	Peste prag	Peste 3 arbori uscați/ha
		2 – 3 în arborete de peste 80 ani	Minim 1	-	Vârsta = 45 ani
2.6. Numărul de arbori aflați în curs de descompunere pe sol (cu excepția arboretelor sub 20 ani)	Număr de arbori la hectar	4 – 5 în arborete de până la 80 ani	Minim 3	Peste prag	Peste 3 arbori aflați în descompunere la sol/ha
		2 – 3 în arborete de peste 80 ani	Minim 1	-	Vârsta = 45 ani
3. Semințișul (doar în arboretele sau terenurile în curs de regenerare)					
3.1. Compoziția	% de participare a speciilor principale de bază în compoziția arboretului, potrivit tipului natural fundamental de pădure	80 – 100 în cazul arboretelor pure sau constituite doar din specii principale de bază	Minim 60	-	Nu este cazul
		50 – 70 în cazul arboretelor de amestec dintre specii principale de bază și alte specii	Minim 40	-	Nu este cazul
3.2. Specii alohtone	% de acoperire pe care îl realizează speciile alohtone din total subparcelă	0	Maxim 20	-	-

Indicatorul supus evaluării	Mod de exprimare	Valoarea indicatorului		Situația în aria protejată	
		Normală	Pragul acceptabil	ROSCI0125	Observații
3.3. Mod de regenerare	% de acoperire pe care îl realizează exemplarele regenerate din sămânță din total semințiș	100	Pentru habitatul 91E0* - minim 50 %. Pentru restul habitatelor minim 70 %	-	Nu este cazul
3.4. Grad de acoperire	% de acoperire pe care îl realizează semințișului plus arborii bătrâni (unde există – în cazul arboretelor în care se aplică tratamente bazate pe regenerare sub masiv) din total arboret	≥ 80 în cazul habitatelor de pădure	Minim 70	-	Nu este cazul
		> 30 în cazul habitatelor de rariște	Minim 20	-	-
4. Subarboretul (doar în arboretele cu vârstă de peste 30 ani)					
4.1. Specii alohtone	% de acoperire din suprafața arboretului	0	Maxim 20	Sub prag	analiză doar la u.a. cu subarboret
5. Stratul ierbos (doar în arboretele cu vârstă de peste 30 ani)					
5.1. Specii alohtone	% de acoperire din suprafața arboretului	0	Maxim 20	Sub prag	analiză doar în arboretele de peste 30 ani
6. Perturbări					
6.1. Suprafața afectată a etajului arborilor	% din suprafața arboretului pe care existența etajului arborilor este pusă în pericol	0	Maxim 10	Sub prag	-
6.2. Suprafața afectată a semințișului	% din suprafața arboretului pe care existența semințișului este pusă în pericol	0	Maxim 20	Sub prag	-
6.3. Suprafața afectată a subarboretului	% din suprafața arboretului pe care existența subarboretului este pusă în pericol	0	Maxim 20	Sub prag	-
6.4. Suprafața afectată a stratului ierbos	% din suprafața arboretului pe care existența stratului ierbos este pusă în pericol	0	Maxim 20	Sub prag	-
Statut acordat				favorabil	

Tabel 44: Descrierea stării de conservare a habitatului 91E0 - Păduri aluviale cu *Alnus glutinosa* și *Fraxinus excelsior* (Alno-Padion, *Alnus incanae*, *Salicion albae*)

Indicatorul supus evaluării	Mod de exprimare	Valoarea indicatorului		Situația în aria protejată	
		Normală	Pragul acceptabil	ROSCI0125	Observații
1. Suprafața				7,34	
1.1. Suprafața minimă	hectare	≥ 1 la arboretele pure	Minim 1	Peste prag	-
		≥ 3 la arboretele amestecate	Minim 3	sub prag	-
1.2. Dinamica suprafeței	% de diminuare (privită ca distrugere atât a biotopului cât și a biocenozei) din suprafața subparcele	0	Maxim 5	Sub prag	Prin lucrările propuse în fiecare unitate amenajistică nu se produce diminuarea suprafeței
2. Etajul arborilor					
2.1. Compoziția	% de participare a speciilor principale de baza în compoziția arboretului, potrivit tipului natural fundamental de pădure	80 – 100 în cazul arboretelor pure sau constituite doar din specii principale de baza	Minim 60	Peste prag	100% (7,34 ha) participare a speciilor principale de bază în compoziția arboretelor
		50 – 70 în cazul arboretelor de amestec dintre specii principale de baza și alte specii	Minim 40	-	-
2.2. Specii alohtone	% din compoziția arboretului	0	Maxim 20	Sub prag	-
2.3. Mod de regenerare (cu excepția habitatului 91D0*)	% de arbori regenerați din sămânță din total arboret	100	minim 60 (excepții: habitatul 91E0* - minim 40)	Peste prag	64% arbori regenerați din sămânță din total arboret
2.4. Consistența - cu excepția arboretelor în curs de regenerare	% de închidere a coronamentului la nivel de arboret	80 – 100 în cazul habitatelor de pădure	Minim 70	Sub prag	64%
		30 – 50 în cazul habitatelor de rariște	Minim 20	-	-
2.5. Numărul de arbori uscați pe picior (cu excepția arboretelor sub 20 ani)	Număr de arbori la hectar	4 – 5 în arborete de până la 80 ani	Minim 3	Peste prag	Peste 5 arbori uscați/ha
		2 – 3 în arborete de peste 80 ani	Minim 1	Peste prag	Peste 2 arbori uscați/ha
2.6. Numărul de arbori aflați în curs de descompunere pe sol (cu excepția arboretelor sub 20 ani)	Număr de arbori la hectar	4 – 5 în arborete de până la 80 ani	Minim 3	Peste prag	Peste 3 arbori aflați în descompunere la sol/ha
		2 – 3 în arborete de peste 80 ani	Minim 1	Peste prag	Peste 2 arbori aflați în descompunere la sol/ha
3. Semințșul (doar în arboretele sau terenurile în curs de regenerare)					
3.1. Compoziția	% de participare a speciilor principale de bază în compoziția	80 – 100 în cazul arboretelor pure sau constituite doar din specii principale de bază	Minim 60	-	-

Indicatorul supus evaluării	Mod de exprimare	Valoarea indicatorului		Situația în aria protejată	
		Normală	Pragul acceptabil	ROSCI0125	Observații
	arboretului, potrivit tipului natural fundamental de pădure	50 – 70 în cazul arboretelor de amestec dintre specii principale de bază și alte specii	Minim 40	-	-
3.2. Specii alohtone	% de acoperire pe care îl realizează speciile alohtone din total subparcelă	0	Maxim 20	-	-
3.3. Mod de regenerare	% de acoperire pe care îl realizează exemplarele regenerate din sămânță din total semințiș	100	Pentru habitatul 91E0* - minim 50 %. Pentru restul habitatelor minim 70 %	-	-
3.4. Grad de acoperire	% de acoperire pe care îl realizează semințișului plus arborii bătrâni (unde există – în cazul arboretelor în care se aplică tratamente bazate pe regenerare sub masiv) din total arboret	≥ 80 în cazul habitatelor de pădure	Minim 70	-	-
		> 30 în cazul habitatelor de rariște	Minim 20	-	-
4. Subarboretul (doar în arboretele cu vârstă de peste 30 ani)					
4.1. Specii alohtone	% de acoperire din suprafața arboretului	0	Maxim 20	Sub prag	analiză doar la u.a. cu subarboret
5. Stratul ierbos (doar în arboretele cu vârstă de peste 30 ani)					
5.1. Specii alohtone	% de acoperire din suprafața arboretului	0	Maxim 20	Sub prag	analiză doar în arboretele de peste 30 ani
6. Perturbări					
6.1. Suprafața afectată a etajului arborilor	% din suprafața arboretului pe care existența etajului arborilor este pusă în pericol	0	Maxim 10	Sub prag	-
6.2. Suprafața afectată a semințișului	% din suprafața arboretului pe care existența semințișului este pusă în pericol	0	Maxim 20	Sub prag	-
6.3. Suprafața afectată a subarboretului	% din suprafața arboretului pe care existența subarboretului este pusă în pericol	0	Maxim 20	Sub prag	-
6.4. Suprafața afectată a stratului ierbos	% din suprafața arboretului pe care existența stratului ierbos este pusă în pericol	0	Maxim 20	Sub prag	-
Statut acordat				favorabil	

Tabel 45: Descrierea stării de conservare a habitatului 9110 - Păduri de fag de tip Luzulo-Fagetum

Indicatorul supus evaluării	Mod de exprimare	Valoarea indicatorului		Situația în aria protejată	
		Normală	Pragul acceptabil	ROSCI0125	Observații
1. Suprafața				1144,40	
1.1. Suprafața minimă	hectare	≥ 1 la arboretele pure	Minim 1	Peste prag	-
		≥ 3 la arboretele amestecate	Minim 3	Peste prag	-
1.2. Dinamica suprafeței	% de diminuare (privită ca distrugere atât a biotopului cât și a biocenozei) din suprafața subparcele	0	Maxim 5	Sub prag	Prin lucrările propuse în fiecare unitate amenajistică nu se produce diminuarea suprafeței
2. Etajul arborilor					
2.1. Compoziția	% de participare a speciilor principale de baza în compoziția arboretului, potrivit tipului natural fundamental de pădure	80 – 100 în cazul arboretelor pure sau constituite doar din specii principale de baza	Minim 60	Peste prag	95% participare a speciilor principale de bază în compoziția arboretelor
		50 – 70 în cazul arboretelor de amestec dintre specii principale de baza și alte specii	Minim 40	-	-
2.2. Specii alohtone	% din compoziția arboretului	0	Maxim 20	-	-
2.3. Mod de regenerare (cu excepția habitatului 91D0*)	% de arbori regenerați din sămânță din total arboret	100	minim 60 (excepții: habitatul 91E0* - minim 40)	Peste prag	64% arbori regenerați din sămânță din total arboret
2.4. Consistența - cu excepția arboretelor în curs de regenerare	% de închidere a coronamentului la nivel de arboret	80 – 100 în cazul habitatelor de pădure	Minim 70	Sub prag	63%
		30 – 50 în cazul habitatelor de rariște	Minim 20	-	-
2.5. Numărul de arbori uscați pe picior (cu excepția arboretelor sub 20 ani)	Număr de arbori la hectar	4 – 5 în arborete de până la 80 ani	Minim 3	Peste prag	Peste 3 arbori uscați/ha
		2 – 3 în arborete de peste 80 ani	Minim 1	Peste prag	Peste 2 arbori uscați/ha
2.6. Numărul de arbori aflați în curs de descompunere pe sol (cu excepția arboretelor sub 20 ani)	Număr de arbori la hectar	4 – 5 în arborete de până la 80 ani	Minim 3	Peste prag	Peste 3 arbori aflați în descompunere la sol/ha
		2 – 3 în arborete de peste 80 ani	Minim 1	Peste prag	Peste 2 arbori aflați în descompunere la sol/ha
3. Semințișul (doar în arboretele sau terenurile în curs de regenerare)					
3.1. Compoziția	% de participare a speciilor principale de bază în compoziția	80 – 100 în cazul arboretelor pure sau constituite doar din specii principale de bază	Minim 60	Peste prag	100% (analiza arboretelor în curs de regenerare)

Indicatorul supus evaluării	Mod de exprimare	Valoarea indicatorului		Situația în aria protejată	
		Normală	Pragul acceptabil	ROSCI0125	Observații
	arboretului, potrivit tipului natural fundamental de pădure	50 – 70 în cazul arboretelor de amestec dintre specii principale de bază și alte specii	Minim 40	-	-
3.2. Specii alohtone	% de acoperire pe care îl realizează speciile alohtone din total subparcelă	0	Maxim 20	-	-
3.3. Mod de regenerare	% de acoperire pe care îl realizează exemplarele regenerate din sămânță din total semințiș	100	Pentru habitatul 91E0* - minim 50 %. Pentru restul habitatelor minim 70 %	Peste prag	100%
3.4. Grad de acoperire	% de acoperire pe care îl realizează semințișului plus arborii bătrâni (unde există – în cazul arboretelor în care se aplică tratamente bazate pe regenerare sub masiv) din total arboret	≥ 80 în cazul habitatelor de pădure	Minim 70	Peste prag	100%
		> 30 în cazul habitatelor de rariște	Minim 20	-	-
4. Subarboretul (doar în arboretele cu vârstă de peste 30 ani)					
4.1. Specii alohtone	% de acoperire din suprafața arboretului	0	Maxim 20	Sub prag	analiză doar la u.a. cu subarboret
5. Stratul ierbos (doar în arboretele cu vârstă de peste 30 ani)					
5.1. Specii alohtone	% de acoperire din suprafața arboretului	0	Maxim 20	Sub prag	analiză doar în arboretele de peste 30 ani
6. Perturbări					
6.1. Suprafața afectată a etajului arborilor	% din suprafața arboretului pe care existența etajului arborilor este pusă în pericol	0	Maxim 10	Sub prag	-
6.2. Suprafața afectată a semințișului	% din suprafața arboretului pe care existența semințișului este pusă în pericol	0	Maxim 20	Sub prag	-
6.3. Suprafața afectată a subarboretului	% din suprafața arboretului pe care existența subarboretului este pusă în pericol	0	Maxim 20	Sub prag	-
6.4. Suprafața afectată a stratului ierbos	% din suprafața arboretului pe care existența stratului ierbos este pusă în pericol	0	Maxim 20	Sub prag	-
Statut acordat				favorabil	

Tabel 46: Descrierea stării de conservare a habitatului 9410 - Păduri acidofile de Picea abies din regiunea montană (Vaccinio-Piceetea)

Indicatorul supus evaluării	Mod de exprimare	Valoarea indicatorului		Situația în aria protejată	
		Normală	Pragul acceptabil	ROSCI0125	Observații
1. Suprafața				625,32	
1.1. Suprafața minimă	hectare	≥ 1 la arboretele pure	Minim 1	Peste prag	-
		≥ 3 la arboretele amestecate	Minim 3	Peste prag	-
1.2. Dinamica suprafeței	% de diminuare (privită ca distrugere atât a biotopului cât și a biocenozei) din suprafața subparceleii	0	Maxim 5	Sub prag	Prin lucrările propuse în fiecare unitate amenajistică nu se produce diminuarea suprafeței
2. Etajul arborilor					
2.1. Compoziția	% de participare a speciilor principale de bază în compoziția arboretului, potrivit tipului natural fundamental de pădure	80 – 100 în cazul arboretelor pure sau constituite doar din specii principale de bază	Minim 60	Peste prag	95% participare a speciilor principale de bază în compoziția arboretelor
		50 – 70 în cazul arboretelor de amestec dintre specii principale de bază și alte specii	Minim 40	-	-
2.2. Specii alohtone	% din compoziția arboretului	0	Maxim 20	Sub prag	-
2.3. Mod de regenerare (cu excepția habitatului 91D0*)	% de arbori regenerați din sămânță din total arboret	100	minim 60 (excepții: habitatul 91E0* - minim 40)	Peste prag	82% arbori regenerați din sămânță din total arboret
2.4. Consistența - cu excepția arboretelor în curs de regenerare	% de închidere a coronamentului la nivel de arboret	80 – 100 în cazul habitatelor de pădure	Minim 70	Sub prag	53%
		30 – 50 în cazul habitatelor de rariște	Minim 20	-	-
2.5. Numărul de arbori uscați pe picior (cu excepția arboretelor sub 20 ani)	Număr de arbori la hectar	4 – 5 în arborete de până la 80 ani	Minim 3	Peste prag	Peste 3 arbori uscați/ha
		2 – 3 în arborete de peste 80 ani	Minim 1	Peste prag	Peste 2 arbori uscați/ha
2.6. Numărul de arbori aflați în curs de descompunere pe sol (cu excepția arboretelor sub 20 ani)	Număr de arbori la hectar	4 – 5 în arborete de până la 80 ani	Minim 3	Peste prag	Peste 3 arbori aflați în descompunere la sol/ha
		2 – 3 în arborete de peste 80 ani	Minim 1	Peste prag	Peste 2 arbori aflați în descompunere la sol/ha
3. Semințișul (doar în arboretele sau terenurile în curs de regenerare)					
3.1. Compoziția	% de participare a speciilor principale de bază în compoziția	80 – 100 în cazul arboretelor pure sau constituite doar din specii principale de bază	Minim 60	Peste prag	100% (analiza arboretelor în curs de regenerare)

Indicatorul supus evaluării	Mod de exprimare	Valoarea indicatorului		Situația în aria protejată	
		Normală	Pragul acceptabil	ROSCI0125	Observații
	arboretului, potrivit tipului natural fundamental de pădure	50 – 70 în cazul arboretelor de amestec dintre specii principale de bază și alte specii	Minim 40	-	-
3.2. Specii alohtone	% de acoperire pe care îl realizează speciile alohtone din total subparcelă	0	Maxim 20	-	-
3.3. Mod de regenerare	% de acoperire pe care îl realizează exemplarele regenerate din sămânță din total semințiș	100	Pentru habitatul 91E0* - minim 50 %. Pentru restul habitatelor minim 70 %	Peste prag	100%
3.4. Grad de acoperire	% de acoperire pe care îl realizează semințișului plus arborii bătrâni (unde există – în cazul arboretelor în care se aplică tratamente bazate pe regenerare sub masiv) din total arboret	≥ 80 în cazul habitatelor de pădure	Minim 70	Peste prag	100%
		> 30 în cazul habitatelor de rariște	Minim 20	-	-
4. Subarboretul (doar în arboretele cu vârstă de peste 30 ani)					
4.1. Specii alohtone	% de acoperire din suprafața arboretului	0	Maxim 20	Sub prag	analiză doar la u.a. cu subarboret
5. Stratul ierbos (doar în arboretele cu vârstă de peste 30 ani)					
5.1. Specii alohtone	% de acoperire din suprafața arboretului	0	Maxim 20	Sub prag	analiză doar în arboretele de peste 30 ani
6. Perturbări					
6.1. Suprafața afectată a etajului arborilor	% din suprafața arboretului pe care existența etajului arborilor este pusă în pericol	0	Maxim 10	Sub prag	-
6.2. Suprafața afectată a semințișului	% din suprafața arboretului pe care existența semințișului este pusă în pericol	0	Maxim 20	Sub prag	-
6.3. Suprafața afectată a subarboretului	% din suprafața arboretului pe care existența subarboretului este pusă în pericol	0	Maxim 20	Sub prag	-
6.4. Suprafața afectată a stratului ierbos	% din suprafața arboretului pe care existența stratului ierbos este pusă în pericol	0	Maxim 20	Sub prag	-
Statut acordat				favorabil	

Tabel 47: Descrierea stării de conservare a habitatului 8310 - Peșteri în care accesul publicului este interzis

Indicatorul supus evaluării	Mod de exprimare	Valoarea indicatorului		Situația în aria protejată	
		Normală	Pragul acceptabil	ROSCI0125	Observații
1. Suprafața				0,01	
1.1. Suprafața minimă	hectare	≥ 1 la arborele pure	Minim 1	Peste prag	-
		≥ 3 la arborele amestecate	Minim 3	Peste prag	-
1.2. Dinamica suprafeței	% de diminuare (privită ca distrugere atât a biotopului cât și a biocenozei) din suprafața subparcele	0	Maxim 5	Sub prag	Prin lucrările propuse în fiecare unitate amenajistică nu se produce diminuarea suprafeței
2. Etajul arborilor					
2.1. Compoziția	% de participare a speciilor principale de bază în compoziția arboretului, potrivit tipului natural fundamental de pădure	80 – 100 în cazul arboretelor pure sau constituite doar din specii principale de bază	Minim 60	Peste prag	100% participare a speciilor principale de bază în compoziția arboretelor
		50 – 70 în cazul arboretelor de amestec dintre specii principale de bază și alte specii	Minim 40	-	-
2.2. Specii alohtone	% din compoziția arboretului	0	Maxim 20	Sub prag	-
2.3. Mod de regenerare (cu excepția habitatului 91D0*)	% de arbori regenerați din sămânță din total arboret	100	minim 60 (excepții: habitatul 91E0* - minim 40)	Sub prag	40% arbori regenerați din sămânță din total arboret
2.4. Consistența - cu excepția arboretelor în curs de regenerare	% de închidere a coronamentului la nivel de arboret	80 – 100 în cazul habitatelor de pădure	Minim 70	Sub prag	53%
		30 – 50 în cazul habitatelor de rariște	Minim 20	-	-
2.5. Numărul de arbori uscați pe picior (cu excepția arboretelor sub 20 ani)	Număr de arbori la hectar	4 – 5 în arborete de până la 80 ani	Minim 3	Peste prag	Peste 3 arbori uscați/ha
		2 – 3 în arborete de peste 80 ani	Minim 1	Peste prag	Peste 2 arbori uscați/ha
2.6. Numărul de arbori aflați în curs de descompunere pe sol (cu excepția arboretelor sub 20 ani)	Număr de arbori la hectar	4 – 5 în arborete de până la 80 ani	Minim 3	Peste prag	Peste 3 arbori aflați în descompunere la sol/ha
		2 – 3 în arborete de peste 80 ani	Minim 1	Peste prag	Peste 2 arbori aflați în descompunere la sol/ha
3. Semînțișul (doar în arborele sau terenurile în curs de regenerare)					

Indicatorul supus evaluării	Mod de exprimare	Valoarea indicatorului		Situația în aria protejată	
		Normală	Pragul acceptabil	ROSCI0125	Observații
3.1. Compoziția	% de participare a speciilor principale de bază în compoziția arboretului, potrivit tipului natural fundamental de pădure	80 – 100 în cazul arboretelor pure sau constituite doar din specii principale de bază	Minim 60	-	-
		50 – 70 în cazul arboretelor de amestec dintre specii principale de bază și alte specii	Minim 40	-	-
3.2. Specii alohtone	% de acoperire pe care îl realizează speciile alohtone din total subparcelă	0	Maxim 20	-	-
3.3. Mod de regenerare	% de acoperire pe care îl realizează exemplarele regenerate din sămânță din total semințiș	100	Pentru habitatul 91E0* - minim 50 %. Pentru restul habitatelor minim 70 %	-	-
3.4. Grad de acoperire	% de acoperire pe care îl realizează semințișului plus arborii bătrâni (unde există – în cazul arboretelor în care se aplică tratamente bazate pe regenerare sub masiv) din total arboret	≥ 80 în cazul habitatelor de pădure	Minim 70	-	-
		> 30 în cazul habitatelor de rariște	Minim 20	-	-
4. Subarboretul (doar în arboretele cu vârstă de peste 30 ani)					
4.1. Specii alohtone	% de acoperire din suprafața arboretului	0	Maxim 20	Sub prag	analiză doar la u.a. cu subarboret
5. Stratul ierbos (doar în arboretele cu vârstă de peste 30 ani)					
5.1. Specii alohtone	% de acoperire din suprafața arboretului	0	Maxim 20	Sub prag	analiză doar în arboretele de peste 30 ani
6. Perturbări					
6.1. Suprafața afectată a etajului arborilor	% din suprafața arboretului pe care existența etajului arborilor este pusă în pericol	0	Maxim 10	Sub prag	-
6.2. Suprafața afectată a semințișului	% din suprafața arboretului pe care existența semințișului este pusă în pericol	0	Maxim 20	Sub prag	-
6.3. Suprafața afectată a subarboretului	% din suprafața arboretului pe care existența subarboretului este pusă în pericol	0	Maxim 20	Sub prag	-
6.4. Suprafața afectată a stratului ierbos	% din suprafața arboretului pe care existența stratului ierbos este pusă în pericol	0	Maxim 20	Sub prag	-
Statut acordat				favorabil	

Tabel 48: Descrierea stării de conservare a habitatului 3240 - Vegetație lemnoasă cu Salix eleagnos de-a lungul râurilor montane

Indicatorul supus evaluării	Mod de exprimare	Valoarea indicatorului		Situația în aria protejată	
		Normală	Pragul acceptabil	ROSCI0125	Observații
1. Suprafața				6,92	
1.1. Suprafața minimă	hectare	≥ 1 la arboretele pure	Minim 1	Peste prag	-
		≥ 3 la arboretele amestecate	Minim 3	Peste prag	-
1.2. Dinamica suprafeței	% de diminuare (privită ca distrugere atât a biotopului cât și a biocenozei) din suprafața subparcele	0	Maxim 5	Sub prag	Prin lucrările propuse în fiecare unitate amenajistică nu se produce diminuarea suprafeței
2. Etajul arborilor					
2.1. Compoziția	% de participare a speciilor principale de baza în compoziția arboretului, potrivit tipului natural fundamental de pădure	80 – 100 în cazul arboretelor pure sau constituite doar din specii principale de baza	Minim 60	Peste prag	100% participare a speciilor principale de baza în compoziția arboretelor
		50 – 70 în cazul arboretelor de amestec dintre specii principale de baza și alte specii	Minim 40	-	-
2.2. Specii alohtone	% din compoziția arboretului	0	Maxim 20	Sub prag	-
2.3. Mod de regenerare (cu excepția habitatului 91D0*)	% de arbori regenerați din sămânță din total arboret	100	minim 60 (excepții: habitatul 91E0* - minim 40)	Sub prag	64% arbori regenerați din sămânță din total arboret
2.4. Consistența - cu excepția arboretelor în curs de regenerare	% de închidere a coronamentului la nivel de arboret	80 – 100 în cazul habitatelor de pădure	Minim 70	Sub prag	59%
		30 – 50 în cazul habitatelor de rariște	Minim 20	-	-
2.5. Numărul de arbori uscați pe picior (cu excepția arboretelor sub 20 ani)	Număr de arbori la hectar	4 – 5 în arborete de până la 80 ani	Minim 3	Peste prag	Peste 3 arbori uscați/ha
		2 – 3 în arborete de peste 80 ani	Minim 1	Peste prag	Peste 2 arbori uscați/ha
2.6. Numărul de arbori aflați în curs de descompunere pe sol (cu excepția arboretelor sub 20 ani)	Număr de arbori la hectar	4 – 5 în arborete de până la 80 ani	Minim 3	Peste prag	Peste 3 arbori aflați în descompunere la sol/ha
		2 – 3 în arborete de peste 80 ani	Minim 1	Peste prag	Peste 2 arbori aflați în descompunere la sol/ha

Indicatorul supus evaluării	Mod de exprimare	Valoarea indicatorului		Situația în aria protejată	
		Normală	Pragul acceptabil	ROSCI0125	Observații
3. Seminișul (doar în arboretele sau terenurile în curs de regenerare)					
3.1. Compoziția	% de participare a speciilor principale de bază în compoziția arboretului, potrivit tipului natural fundamental de pădure	80 – 100 în cazul arboretelor pure sau constituite doar din specii principale de bază	Minim 60	-	-
		50 – 70 în cazul arboretelor de amestec dintre specii principale de bază și alte specii	Minim 40	-	-
3.2. Specii alohtone	% de acoperire pe care îl realizează speciile alohtone din total subparcelă	0	Maxim 20	-	-
3.3. Mod de regenerare	% de acoperire pe care îl realizează exemplarele regenerate din sămânță din total seminiș	100	Pentru habitatul 91E0* - minim 50 %. Pentru restul habitatelor minim 70 %	-	-
3.4. Grad de acoperire	% de acoperire pe care îl realizează seminișului plus arborii bătrâni (unde există – în cazul arboretelor în care se aplică tratamente bazate pe regenerare sub masiv) din total arboret	≥ 80 în cazul habitatelor de pădure	Minim 70	-	-
		> 30 în cazul habitatelor de rariște	Minim 20	-	-
4. Subarboretul (doar în arboretele cu vârstă de peste 30 ani)					
4.1. Specii alohtone	% de acoperire din suprafața arboretului	0	Maxim 20	Sub prag	analiză doar la u.a. cu subarboret
5. Stratul ierbos (doar în arboretele cu vârstă de peste 30 ani)					
5.1. Specii alohtone	% de acoperire din suprafața arboretului	0	Maxim 20	Sub prag	analiză doar în arboretele de peste 30 ani
6. Perturbări					
6.1. Suprafața afectată a etajului arborilor	% din suprafața arboretului pe care existența etajului arborilor este pusă în pericol	0	Maxim 10	Sub prag	-
6.2. Suprafața afectată a seminișului	% din suprafața arboretului pe care existența seminișului este pusă în pericol	0	Maxim 20	Sub prag	-
6.3. Suprafața afectată a subarboretului	% din suprafața arboretului pe care existența subarboretului este pusă în pericol	0	Maxim 20	Sub prag	-
6.4. Suprafața afectată a stratului ierbos	% din suprafața arboretului pe care existența stratului ierbos este pusă în pericol	0	Maxim 20	Sub prag	-
Statut acordat				favorabil	

Tabel 49: Starea de conservare pe fiecare habitat în funcție de indicatorii acesteia

Indicatori ai stării de conservare	Starea de conservare la nivelul habitatului:							
	6520	3220	91E0	9110	9410	8310	3240	
Dinamica suprafeței	100% favorabil	100% favorabil	100% favorabil	100% favorabil	100% favorabil	100% favorabil	100% favorabil	
La nivel de arboret:	Compoziția	100% favorabil	100% favorabil	100% favorabil	95% favorabil	95% favorabil	100% favorabil	100% favorabil
	Modul de regenerare	0% favorabil	0% favorabil	64% favorabil	64% favorabil	82% favorabil	40% favorabil	64% favorabil
	Consistența	100% favorabil	100% favorabil	64% favorabil	63% favorabil	53% favorabil	53% favorabil	59% favorabil
La nivel de semințis	Compoziția	-	-	-	100% favorabil	100% favorabil	100% favorabil	100% favorabil
	Modul de regenerare	-	-	-	100% favorabil	100% favorabil	100% favorabil	100% favorabil
	Gradul de acoperire	-	-	-	100% favorabil	100% favorabil	100% favorabil	100% favorabil
La nivel de subarboret	Compoziția (Sp. alohtone)	-	-	-	100% favorabil	100% favorabil	100% favorabil	100% favorabil
La nivel de strat ierbos	Compoziția (Sp. alohtone)	-	-	-	100% favorabil	100% favorabil	100% favorabil	100% favorabil
Factori destabilizatori de intensitate ridicată	Nivel arboret	100% favorabil	100% favorabil	100% favorabil	100% favorabil	100% favorabil	100% favorabil	100% favorabil
	Nivel subarboret	100% favorabil	100% favorabil	100% favorabil	100% favorabil	100% favorabil	100% favorabil	100% favorabil
	Nivel pătură erbacee	100% favorabil	100% favorabil	100% favorabil	100% favorabil	100% favorabil	100% favorabil	100% favorabil

Tabelul - Starea de conservare pe fiecare habitat în funcție de indicatorii acesteia prezintă de fapt care sunt indicatorii pentru care s-a înregistrat o stare de conservare nefavorabilă în cazul fiecărui tip de habitat.

Procentele din tabelul anterior se referă la starea de conservare a unui anumit habitat evaluată pe fiecare indicator în parte. Aceasta se prezintă mai jos în tabel:

Tabel 340: Starea de conservare pe fiecare habitat forestier

Habitat	Suprafața habitatului din Amenajamentul Silvic în sit (ha)	Suprafața cu stare de conservare favorabilă		Suprafața cu stare de conservare parțial favorabilă		Suprafața cu stare de conservare nefavorabilă	
		ha	%	ha	%	ha	%
6520	1,70	1,70	100	-	-	-	-
3220	0,56	0,56	100	-	-	-	-
91E0	7,34	7,34	100	-	-	-	-
9110	1144,40	1144,40	100	-	-	-	-
9410	625,32	625,32	100	-	-	-	-
8310	0,01	0,01	100	-	-	-	-
3240	6,92	6,92	100	-	-	-	-
Fara veg. forestiera	12,55	12,55	-	-	-	-	-
TOTAL	1798,8	1798,8	100	-	-	-	-

Tabel 51: Factori cu potențial perturbator care trebuie avuți în vedere pentru evitarea deteriorării stării de conservare a habitatelor forestiere

Habitat Natura 2000	Factorul cu potențial perturbator
6520 3220 91E0 9110 9410 8310 3240	<ul style="list-style-type: none"> - suprapășunatul; - decopertarea vegetației herbagee; - exploatarea materialului lemnos de-a lungul văilor; - extragerile de masă lemnoasă efectuate necorespunzător; - folosirea insecticidelor și pesticidelor; - traversarea cursurilor de apă și oprirea în vecinătatea acestora a autovehiculelor care prezintă scurgeri de carburanți/uleiuri; - împădurirea cu alte proveniențe decât cele locale; - tăierile în delict; - extracția unor materiale de construcție; - turismul necontrolat; - pășunatul și trecerea animalelor domestice; - vătămările produse de entomofaună și de agenți fitopatogeni; - pagubele produse de fauna sălbatică (în special urs și cervide); - incendiile naturale și antropice.

9. ALTE INFORMAȚII RELEVANTE PRIVIND CONSERVAREA ARIEI NATURALE PROTEJATE DE INTERES COMUNITAR, INCLUSIV POSIBILE SCHIMBĂRI ÎN EVOLUȚIA NATURALĂ A ARIEI PROTEJATE DE INTERES COMUNITAR

În viitor nu se prevăd schimbări negative în evoluția naturală a ariilor naturale protejate existente ca urmare a implementării reglementărilor amenajamentului silvic UP II Salva. O atenție deosebită trebuie acordată măsurilor de protecție propuse în amenajamentul silvic (a se vedea capitolul 8 al amenajamentului silvic – Protecția fondului forestier) împotriva doborâturilor și rupturilor de vânt și zăpadă, incendiilor, poluării, bolilor și altor dăunători, uscării anormale, conservării biodiversității care vin în sprijinul conservării speciilor și habitatelor de interes comunitar și nu numai.

Există însă și activități, care nu țin de reglementările amenajamentului silvic dar care pot avea consecințe negative asupra speciilor și habitatelor de interes comunitar. Dintre acestea se menționează:

- vânătoarea ilegală, în special la speciile care sunt de interes comunitar dar la care este permisă vânătoarea;
- exploatare forestieră fără replantare sau refacere naturală;
- zone urbanizate, habitare umană (locuințe umane);
- habitare dispersată (locuințe risipite, disperse);
- pescuit de agrement;
- capcane, otrăvire, braconaj;
- locuri de campare și zone de parcare pentru rulote;
- înmulțirea necontrolată a speciilor invazive;
- construirea neautorizată de drumuri;
- regularizarea cursurilor râurilor și pâraielor;
- depozitarea deșeurilor menajere;
- practicarea unor sporturi: călărie, motocross, mașini de teren, enduro etc.

10. ALTE ASPECTE RELEVANTE PENTRU ARIA NATURALĂ PROTEJATĂ DE INTERES COMUNITAR

Nu există alte aspecte relevante pentru aria naturală protejată de interes comunitar.

C. IDENTIFICAREA ȘI EVALUAREA IMPACTULUI

Obiectul prezentului studiu este analiza impactului aplicării planului de Amenajament Silvic pentru fondul forestier proprietate publică aparținând comunei Salva, asupra ariilor naturale protejate RONPA0005 Parcul Național Munții Rodnei, ROSCI 0125 Munții Rodnei ROSPA0085 Munții Rodnei. Amenajamentul Silvic este un document programatic, bazat pe **obiective și măsuri de management pentru atingerea obiectivelor**, respectiv lucrări silvice (stabilite conform normelor silvice de amenajare).

Impactul generat de modul în care vor fi implementate soluțiile tehnice stabilite în amenajament, nu face obiectul prezentului studiu, analiza făcându-se cu premisa că modul de aplicare a lucrărilor silvice se va face cu un impact minim. În procesul de evaluare a impactului am urmărit efectele generate de soluțiile tehnice asupra criteriilor ce definesc starea favorabilă de conservare a habitatelor și speciilor prezente în suprafața studiată.

1. IDENTIFICAREA IMPACTULUI

Rețeaua Ecologică Natura 2000 urmărește menținerea, îmbunătățirea sau refacerea stării de conservare favorabilă a speciilor și habitatelor de importanță comunitară din siturile Natura 2000, luând în considerare **realitățile economice, sociale și culturale specifice la nivel regional și local** ale fiecărui stat membru al Uniunii Europene. Prin urmare această rețea ecologică nu are în vedere altceva decât **gospodărirea durabilă a speciilor și habitatelor de importanță comunitară** din siturile Natura 2000. Însăși existența unor specii și habitate într-o stare bună de conservare, atestă faptul că gestionarea durabilă a resurselor naturale nu este incompatibilă cu obiectivele Natura 2000.

În cazul unui habitat forestier, starea de conservare este dată de totalitatea factorilor ce acționează asupra sa și asupra speciilor tipice și care îi poate afecta pe termen lung răspândirea, structura și funcțiile, precum și supraviețuirea speciilor tipice. Această stare se consideră “favorabilă” atunci când sunt îndeplinite condițiile (Directiva 92/43/CEE, Comisia Europeană 1992):

- 1. arealul natural al habitatului și suprafețele pe care le acoperă în cadrul acestui areal sunt stabile sau în creștere;*
- 2. habitatul are structura și funcțiile specifice necesare pentru conservarea sa pe termen lung, iar probabilitatea menținerii acestora în viitorul previzibil este mare;*
- 3. speciile care îi sunt caracteristice se află într-o stare de conservare favorabilă.*

Așadar, la nivelul fiecărei regiuni biogeografice (în siturile de importanță comunitară propuse și chiar în afara acestora), pentru ca un anumit habitat considerat de importanță comunitară să aibă o stare de conservare favorabilă, trebuie să fie gospodărit astfel încât să fie îndeplinite concomitent aceste trei condiții.

Abordarea corectă și completă a problemei gospodăririi durabile a habitatelor forestiere de importanță comunitară trebuie să cuprindă în mod obligatoriu următoarele patru etape (Stăncioiu et al. 2009):

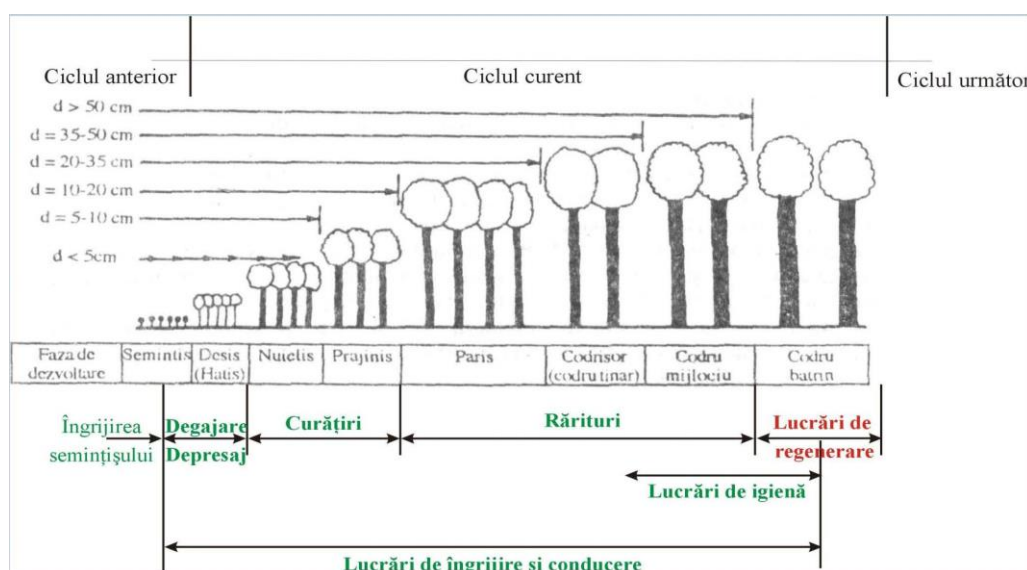
- ✓ descrierea tipurilor de habitate
- ✓ evaluarea stării lor de conservare (pentru a cunoaște pașii necesari de implementat în continuare)
- ✓ propunerea de măsuri de gospodărire adecvate
- ✓ monitorizarea dinamicii stării de conservare (pentru îmbunătățirea continuă a modului de management).

În ceea ce privește ariile protejate RONPA0005 Parcul Național Munții Rodnei, ROMAB0002 Pietrosul Rodnei, ROSCI 0125 Munții Rodnei și ROSPA0085 Munții Rodnei, considerăm că **menținerea structurii naturale și a funcțiilor specifice habitatelor forestiere va conduce la menținerea speciilor caracteristice într-o stare de conservare favorabilă** și ca atare va fi îndeplinită și cea de-a treia condiție necesară pentru asigurarea unei stări de conservare favorabilă la nivel de habitat (speciile care sunt caracteristice unui anumit habitat se află într-o stare de conservare favorabilă).

Din analiza obiectivelor Amenajamentului Silvic, așa cum sunt ele prezentate la **capitolul A.1.2.4. Obiectivele ecologice, economice și sociale**, se poate concluziona că acestea coincid cu obiectivele generale ale rețelei Natura 2000, respectiv a obiectivelor de conservare a speciilor și habitatelor de interes comunitar. În cazul habitatelor, planul de amenajament are ca obiectiv asigurarea continuității pădurii, promovarea tipurilor fundamentale de pădure, menținerea funcțiilor ecologice și economice ale pădurii așa cum sunt stabilite ele prin încadrarea în grupe funcționale și subunități de producție (**capitolele A.1.2.5. Funcțiile pădurii și A.1.2.6. Subunități de producție sau protecție constituite**).

Obiectivele de conservare a habitatelor de interes comunitar au un caracter general ținând cont de multitudinea tipurilor de habitate, însă putem concluziona că obiectivele asumate de Amenajamentul Silvic pentru pădurile studiate sunt conforme și susțin integritatea rețelei Natura 2000 și conservarea pe termen lung a habitatelor forestiere identificate în zona studiată.

Obiectivele asumate urmează a fi concretizate prin stabilirea *măsurilor de management* (lucrări silvice), în funcție de realitatea din teren, aspectul, vârsta, compoziția, consistența și funcțiile pe care le îndeplinesc arboretele.



Figură 13: Măsurile de management în raport cu vârsta arboretelor

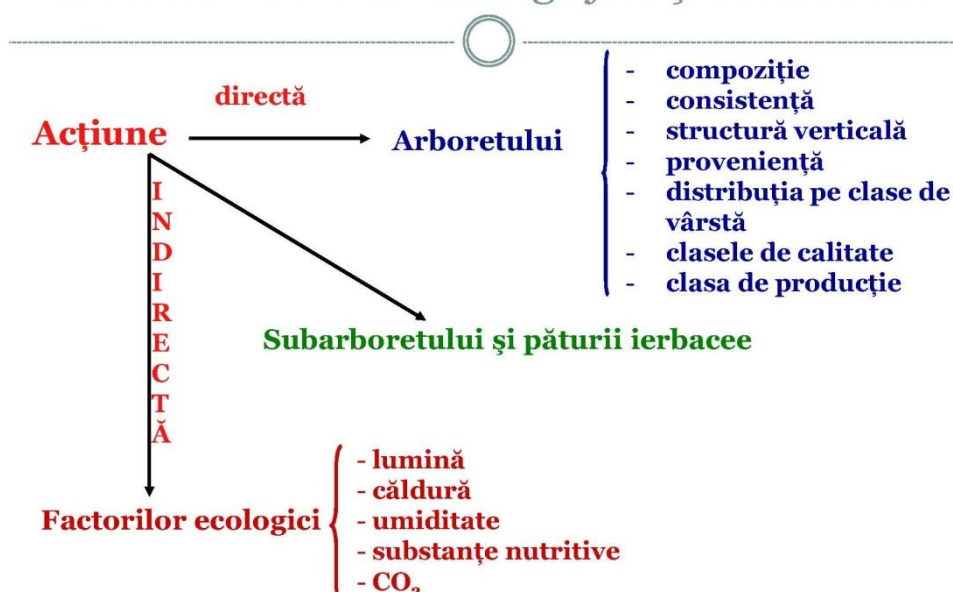
Pentru a putea fi estimat impactul acestor măsuri de management (lucrărilor silvice) asupra ariilor naturale protejate (RONPA0005 Parcul Național Munții Rodnei, ROSCI 0125 Munții Rodnei ROSPA0085 Munții Rodnei) vor trebui prezentate principiile, specificul și tehnicile de aplicare a lucrărilor silvotehnice prevăzute în amenajamentul silvic pentru arboretele studiate.

Se disting mai multe tipuri de **măsurile de management – lucrări silvice**:

I. Lucrări de îngrijire și conducere

Lucrările de îngrijire și conducere a pădurii implică intervenția activă în viața arborilor individuali, a arboretului în ansamblu, cât și a pădurii ca ecosistem. Prin efectuarea acestor lucrări se realizează reducerea gradată a numărului de exemplare arborescente fapt care determină o serie de schimbări în desfășurarea proceselor fiziologice la arborii rămași, precum și modificarea caracteristicilor structurale și funcționale ale arboretului. Astfel se pot diferenția două grupe mari de efecte ale operațiunilor culturale: de natură *bioecologică*, respectiv *economică*.

Efectele lucrărilor de îngrijire și conducere



Figură 14: Efectele lucrărilor de îngrijire și conducere a arboretelor

Operațiunile culturale se concentrează asupra arboretului dar prin modificarea repetată a structurii acestuia se acționează și asupra celorlalte componente ale pădurii. Operațiunile culturale acționează asupra pădurii astfel:

- ameliorează permanent compoziția și structura genetică a populațiilor, calitatea arboretului, starea fitosanitară a pădurii;
- reduc consistența și permit lărgirea spațiului de nutriție pentru arborii valoroși intensificând creșterea acestora;
- reglează convenabil raporturile inter și intraspecifice;
- modifică treptat și ameliorează mediul ducând la intensificarea funcțiilor productive și protectoare;
- permit recoltarea unei cantități de masă lemnoasă valorificabilă sub forma produselor lemnoase secundare.

Premisele biologice ale operațiunilor culturale constau din suma cunoștințelor despre biologia arboretelor, despre modul de reacție a arborilor și arboretelor la intervențiile practicate.

Principii de bază în îngrijirea și conducerea arboretelor:

Prin aplicarea lucrărilor de îngrijire se ține seama de capacitatea arborilor de a reacționa favorabil la schimbarea mediului după ce s-a aplicat selecția artificială în loc de cea naturală. În executarea lucrărilor de îngrijire se ține seama de variabilitatea individuală, dinamica competiției intra și inter specifice și neuniformitatea condițiilor de mediu, ceea ce face să se promoveze speciile valoroase ele fiind susținute de condițiile mediului respectiv.

Pentru reducerea la maximum a pagubelor care se pot produce la exploatare este necesară armonizarea cerințelor biologice cu cele a gospodăririi pădurii cultivate. În acest sens trebuiesc cunoscute mijloacele materiale, soluțiile tehnice și procesele tehnologice de adoptat.

În plus trebuie urmărită eficiența economică imediată a fiecărei lucrări executate cât și rentabilitatea globală. Sunt necesare aplicarea lucrărilor de îngrijire și conducere a pădurii prin care se introduc în circuitul economic până la 50% din volumul lemnos recoltat la atingerea momentului exploatării, cantitate care s-ar pierde în urma procesului de eliminare naturală. Eficiența economică de perspectivă (rentabilitatea globală) rezultă prin reglarea raporturilor inter și intraspecifice, ameliorarea condițiilor sanitare de vegetație și prin promovarea celor mai bune exemplare sub raport cantitativ și valoric.

Obiectivele urmărite prin efectuarea lucrărilor de îngrijire și conducere a arboretelor sunt:

- păstrarea și ameliorarea stării de sănătate a arboretelor;
- creșterea gradului de stabilitate și rezistență a arboretelor la acțiunea factorilor externi și interni destabilizatori (vânt, zăpadă, boli și dăunători);
- creșterea productivității arboretelor, precum și îmbunătățirea calității lemnului produs;
- mărirea capacității de fructificare a arborilor și ameliorarea condițiilor de regenerare;
- recoltarea biomasei vegetale în vederea valorificării ei.

În plan pentru fiecare arboret în parte s-a indicat natura lucrărilor preconizate și numărul intervențiilor necesare în deceniu, cu luarea în considerare atât a stării și structurii actuale, cât și evoluția previzibilă a stadiului de dezvoltare. Numărul intervențiilor poate fi modificat de către organele de execuție funcție de dinamica stadiului de dezvoltare a arboretului, menționându-se faptul că vor fi introduse în planurile anuale.

În scopul asigurării unei producții cantitativ și calitativ optime, corespunzătoare țelului de gospodărire propus, în funcție de compoziția și starea arboretelor, de amplasarea teritorială și destinația lor, arboretele din fondul forestier din UP II Salva, se vor parcurge conform situațiilor din amenajament cu următoarele lucrări:

Menționăm că suprafața care se suprapune cu zona de protecție integrală a PNMR (333,95 ha – u.a. 54 A,B, 55 A,B,C, 56 A,B, 57 A,B,C,D,E, 58 A,B, 59 A,B,C,D, 60 A,B,C, 74 A,B,C,D,E,F,G,A, 75 A,B, 76 A,B,C,D,E,F,G, 77 A,B,C,D,E,F,V, 78 A,B) a fost încadrată în grupa I funcțională, categoria 1.6B – Arboretele din parcurile naționale incluse, prin planurile de management, în zona de protecție integrală – RONPA0005 Parcul Național Munții Rodnei (T I).

I. Lucrări de îngrijire și conducere

Lucrările de îngrijire și conducere a pădurii implică intervenția activă în viața arborilor individuali, a arboretului în ansamblu, cât și a pădurii ca ecosistem. Prin efectuarea acestor lucrări se realizează reducerea gradată a numărului de exemplare arborescente fapt care determină o serie de schimbări în desfășurarea proceselor fiziologice la arborii rămași, precum și modificarea caracteristicilor structurale și funcționale ale arboretului. Astfel se pot diferenția două grupe mari de efecte ale operațiunilor culturale: de natură *bioecologică*, respectiv *economică*.

a. Curățiri

Trecerea arboretelor din faza de desiş în faza de nuieliș-prăjiniș este marcată de apariția unor fenomene specific biologice ce se manifestă cu o intensitate ridicată.

În acest stadiu, cauza principală a procesului de eliminare naturală este concurența pentru spațiul de nutriție și dezvoltare.

Curățirile reprezintă intervenții repetate aplicate în pădurea cultivată în fazele de nuieliș și prăjiniș, în vederea înlăturării exemplarelor necorespunzătoare ca specie și conformare (u.a 36 A,D, 37 B,F, 47 E, 48 A, 50 E, 51 B, 52 B,D, 53 C, 83 A, 85 C, 86 C, 89 B, 90 C, 91 B, 97 C, 98 B, 100 B,C,D, 102 B, 103 B,C,D, 105 A, 107 C,D, 108 C, 109 C,D, 110 C).

Scopul curățirilor este înlăturarea din arboret a exemplarelor copleșitoare din speciile de valoare economică redusă, precum și a celor necorespunzătoare, indiferent de specie.

Obiective urmărite prin executarea curățirilor:

- continuarea ameliorării compoziției arboretului, în concordanță cu compoziția țel fixată. Această cerință este realizată prin înlăturarea exemplarelor copleșitoare din speciile nedorite;
- îmbunătățirea stării fitosanitare a arboretului prin eliminarea treptată a exemplarelor uscate, rupte, vătămate, defectuoase, preexistente, a lăstarilor, etc., având grijă să nu se întrerupă în nici un punct starea de masiv;

în repaosul vegetativ, primăvara devreme, înaintea apariției frunzelor, sau toamna târziu, după căderea acestora.

Intensitatea curățirilor se stabilește numai pe teren, în suprafețe de probă instalate în porțiuni reprezentative ale arboretului. În general, intensitatea se exprimă procentual:

- ca raport între numărul de arbori extrași (N_e) și cel existent (N_i) în arboret înainte de intervenție

$$IN = N_e/N_i \times 100$$

- ca raport între suprafața de bază a arborilor extrași (G_e) și suprafața de bază a arboretului înainte (G_i) de curățire

$$IC = G_e/G_i \times 100$$

După intensitatea intervenției (pe suprafața de bază), curățirile se împart în:

- slabe ($IC < 5\%$)
- moderate ($IC = 6-15\%$)
- puternice (forte) ($IC = 16-25\%$)
- foarte puternice ($IC > 25\%$).

În situația analizată, intensitatea curățirilor se recomandă a fi moderată. În cazuri excepționale, când condițiile de arboret o reclamă, pot fi și forte, dar cu condiția ca, în nici un punct al arboretului, consistența să nu se reducă după intervenție sub 0,8.

Periodicitatea curățirilor variază, în general, între 3-5 ani, în funcție de natura speciilor, de starea arboretului, de condițiile staționare și de lucrările executate anterior.

În general, în pădurile noastre aflate în faza de nuieliș-prăjiniș, se recomandă să se execute între 2 și 3 curățiri/arboret, numărul acestora fiind redus chiar și la o singură intervenție în cazul regenerărilor artificiale.

De calitatea punerii în practică a degajărilor și curățirilor depinde, în mare măsură, calitatea viitoarelor păduri.

b. Rărituri

Răriturile sunt lucrări executate repetat în *fazele de păriș, codrișor și codru mijlociu* și care se preocupă de îngrijirea individuală a arborilor, în scopul de a contribui cât mai activ la ridicarea valorii productive și protectoare a pădurii cultivate (*u.a.-urile 36 A,B, 37 B,C,E,F,H, 38 A, 39 A, 47 B,C, 48 B,C,D, 49 A,C, 50 A,B,C,D,E,F, 51 C, 52 C, 53 C, 79 A,B, 80 A, 81 A, 82 A, 83 A,C, 84 B, 86 A, 87 A,B,C, 89 D,E, 90 A, 91 A, 92 A,B, 93 B,C, 94 A, 97 A,B, 104 A, 105 B,C,D, 106 A,C, 107 B,D, 108 B,C, 109 B,C, 110 B, 111 A, 112 A*).

Răriturile sunt considerate lucrări de selecție individuală pozitivă, preocuparea de bază fiind îndreptată asupra arborilor valoroși care rămân în arboret până la termenul exploatarei și nu asupra celor extrași prin intervenția respectivă.

Răriturile sunt cele mai pretențioase, mai complexe și mai intensive operațiuni culturale, cu efecte favorabile atât asupra generației existente, cât și asupra viitorului arboret.

Cele mai importante **obiectivele urmărite** prin aplicarea răriturilor sunt:

- ameliorarea calitativă a arboretelor, mai ales sub raportul compoziției, al calității tulpinilor și coroanelor arborilor, al distribuției lor spațiale, precum și al însușirilor tehnologice ale lemnului acestora;
- ameliorarea structurii genetice a populației arborescente;
- activarea creșterii în grosime a arborilor valoroși (cu rezultat direct asupra măririi volumului) ca urmare a răririi treptate a arboretului, fără însă a afecta creșterea în înălțime și producerea elagajului natural (operație de îndepărtare a crăcilor din partea inferioară a tulpinii arborilor, aplicată în exploatarea forestieră);
- luminarea mai pronunțată a coroanelor arborilor de valoare din speciile de bază pentru a crea condiții mai favorabile pentru fructificație și pentru regenerarea naturală a pădurii;

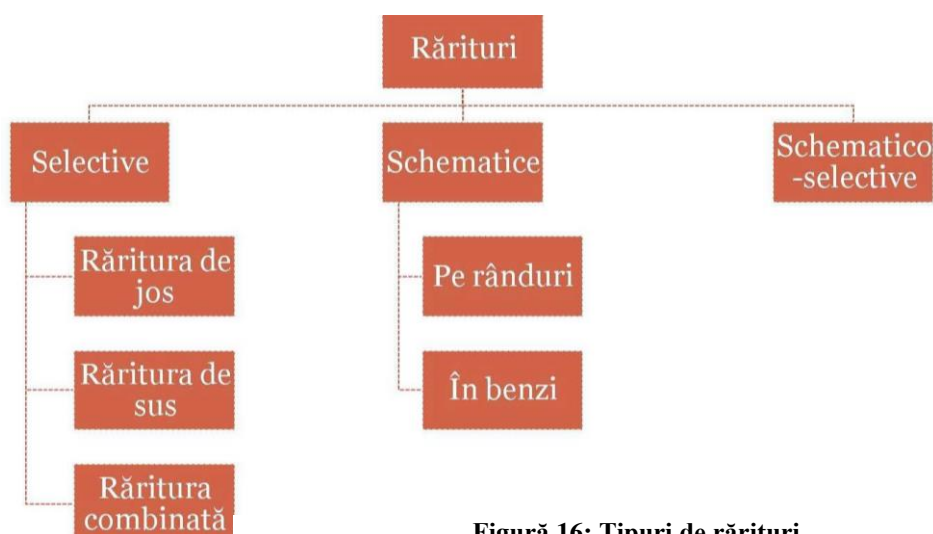
- mărirea rezistenței pădurii la acțiunea vătămătoare a factorilor biotici și abiotici cu menținerea unei stări fitosanitare cât mai bune și a unei stări de vegetație cât mai active a arboretului rămas.

În procesul de execuție a răriturilor există diverse *tehnici de lucru* care pot fi incluse în 2 metode de bază:

1. Rărituri selective – aplicate în arboretele regenerate pe cale naturală sau mixtă. Prin execuția acestora, în general, se aleg arborii de viitor, care trebuie promovați. După aceasta se intervine asupra arboretului de valoare mai redusă care vor fi extrași. În această categorie sunt incluse:

- răritura de jos
- răritura de sus
- răritura combinată (mixtă)
- răritura grădinărită, etc;

2. Rărituri schematice (mecanice, geometrice, simplificate) – când arborii de extras se aleg după o anumită schemă prestabilită, fără a se mai face o diferențiere a acestora după alte criterii.



Figură 16: Tipuri de rărituri

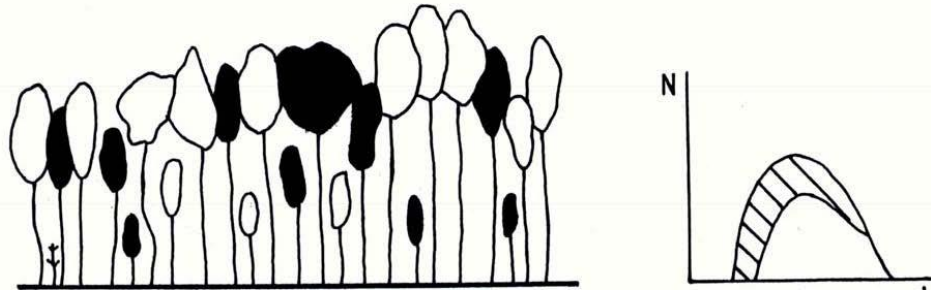
În arboretele studiate se vor aplica rărituri combinate, deoarece în puține cazuri, se poate vorbi de o intervenție în exclusivitate în plafonul superior (răritura de sus) sau plafonul inferior (răritura de jos). Datorită acestei situații, s-a impus necesitatea de a combina cele două tipuri fundamentale de rărituri, pentru a realiza corespunzător scopurile urmărite, în special în arboretele cu un anumit grad de neomogenitate sub raportul vârstei, al desimii sau al compoziției.

Răritura combinată – constă în selecționarea și promovarea arborilor celor mai valoroși ca specie și conformare, mai bine dotați și plasați spațial, intervenindu-se după nevoie atât în plafonul superior, cât și în cel inferior.

Aceasta urmărește realizarea unei selecții pozitive și individuale active având următoarelor obiective:

- promovarea celor mai valoroase exemplare din arboret ca specie și calitate;
- ameliorarea producției cantitative și mai ales calitative a arboretului;
- mărirea spațiului de nutriție și a creșterii arborilor valoroși;
- mărirea rezistenței arboretului la acțiunea factorilor vătămători biotici și abiotici;
- menținerea unui ritm satisfăcător de producere a elagajului natural; intensificarea fructificației și ameliorarea condițiilor bioecologice de producere a regenerării naturale;
- punerea în valoare a masei lemnoase recoltate sub formă de produse secundare.

Tehnica de execuție, specifică acestui tip de răritura selectivă, este diferențierea în cadrul arboretului a așa numitelor biogrupe. În cadrul acestor unități structurale și funcționale (de mică anvergură), arborii se clasifică în funcție de poziția lor în arboret precum și de rolul lor funcțional.



Figură 17: Răritura combinată

Biogrupă – este un ansamblu de 5-7 arbori, aflați în intercon condiționare în creștere și dezvoltare, care se situează în jurul unuia sau a doi arbori de valoare (de viitor) și în funcție de care se face și clasificarea celorlalte exemplare în arbori ajutători (folositori) și arbori dăunători (de extras). Uneori, se mai ia în considerare și altă categorie, aceea a arborilor indiferenți (nedefiniți).

Arborii de valoare se aleg dintre speciile principale de bază și se găsesc, de regulă, în clasele a I-a și a II-a Kraft. Aceștia trebuie să fie sănătoși, cu trunchiuri cilindrice bine conformate, fără înfurcări sau alte defecte, cu coroane cât mai simetrice și elagaj natural bun, cu ramuri subțiri dispuse orizontal, fără crăci lacome, etc. Totodată aceștia trebuie să fie cât mai uniform repartizați pe suprafața arboretului.

Alegerea arborilor de viitor se realizează, în general, prin două metode:

1. Prin alegerea lor precoce, la finalul fazei de pârș și începutul celei de codrișor și însemnarea acestora cu benzi de plastic sau inele de vopsea. Aceasta îi face ușor de reperat în cursul lucrărilor de exploatare sau al următoarelor intervenții cu rărituri. Această metodă prezintă inconvenientul că o parte dintre exemplarele desemnate pot fi rănite în cursul intervențiilor cu rărituri, pot să-și modifice poziția socială (clasa pozițională) sau chiar pot dispărea brusc (cazul arborilor doborâți de vânt).

2. Prin selectarea arborilor la fiecare nouă intervenție cu rărituri. În acest caz în care se pot elimina o parte dintre inconvenientele opțiunii anterioare.

Arborii ajutători (folositori) stimulează creșterea și dezvoltarea arborilor de valoare. Ei ajută la elagarea naturală, formarea trunchiurilor și coroanelor arborilor de viitor, îndeplinind în același timp rol de protecție și ameliorare a solului. Aceștia se aleg fie dintre exemplarele aceleiași specii (cazul arboretelor pure) fie ale speciilor de bază sau de amestec, situate în general într-o clasă pozițională inferioară (a II-a, a II I-a sau a IV-a).

Arborii pentru extras – sunt aceia care stânjesc prin dezvoltarea lor arborii de viitor. Aici sunt incluși:

- arborii din orice specie și orice plafon care, prin poziția lor, împiedică creșterea și dezvoltarea coroanelor arborilor de viitor și chiar a celor ajutători;
- arborii uscați sau în curs de uscarea, ruți, atacați de dăunători, cei cu defecte tehnologice evidente;
- unele exemplare cu creștere și dezvoltare satisfăcătoare, în scopul răririi grupelor prea dese.

Arborii nedefiniți – sunt cei care, în momentul răririi, nu se găsesc în raporturi directe cu arborii de valoare. În consecință aceștia nu pot fi încadrați în nici una dintre categoriile precedente. Aceștia se pot găsi în orice clasă pozițională, fiind localizați de obicei la marginea biogrupelor.

c. Lucrări de igienă

Adesea denumite și tăieri de igienă, aceste lucrări urmăresc asigurarea unei stări fitosanitare corespunzătoare a arboretelor, obiectiv care se poate realiza prin extragerea arborilor uscați sau în curs de uscarea, căzuți, ruți sau doborâți de vânt sau zăpadă, puternic atacați de insecte, precum și a

arborilor-cursă și de control folosiți în lucrările de protecție a pădurilor, fără ca prin aceste lucrări să se restrângă biodiversitatea pădurilor (u.a.-urile 37 A,G, 47 A,D, 84 A,C, 95 A, 96, 98 A, 99 A, 101, 102 A, 103 A, 113 C).

În pădurile parcurse sistematic cu operațiuni culturale, în special rărituri, precum și cu tratamente nu este necesară planificarea lucrărilor de igienă deoarece arborii care se extrag în prima urgență prin astfel de intervenții sunt tocmai cei uscați sau în curs de uscarea, rupti, doborâți, etc, igienizarea realizându-se astfel concomitent.

Tăierea arborilor care fac obiectul lucrărilor de igienă se poate face tot timpul anului fiind încadrată în categoria – tăiere fără restricții. Fac excepție rășinoaselor afectate de gândaci de scoarță care este de preferat să se extragă înainte de zborul adulților.

Intensitatea (volumul de extras) lucrărilor de igienă este determinată de starea de fapt a arboretelor. Astfel, pe baza observațiilor de teren, se pot diferenția următoarele situații:

- dacă se constată că numărul arborilor de extras este mic și prin intervenția asupra lor nu se dereglează starea de masiv, se procedează la recoltarea acestora într-o singură repriză;
- dacă proporția arborilor de extras este mare, aceștia se vor extrage în 2-3 reprize, la interval de 2-3 (4) ani, pentru a nu se întrerupe dintr-o dată și exagerat de mult starea de masiv;
- în situația în care, prin recoltarea arborilor vătămați, consistența arboretului s-ar reduce sub 0,7 în arboretele tinere și sub 0,6 în cele mature și bătrâne (deci acestea ar deveni exploatabile după stare), este de preferat să se procedeze la refacerea lor prin tehnici specifice.

Masa lemnoasă de extras prin lucrări de igienă este inclusă în categoria produselor accidentale neprecomptabile (care nu depășesc 5 m³/an/ha, raportat la suprafața unității de producție din care fac parte arboretele parcurse, micșorată cu mărimea suprafeței periodice în rând a arboretelor în care se va interveni cu tratamente în deceniul următor).

Dacă volumul de extras prin lucrările de igienă depășește valoarea menționată, acesta este inclus în categoria produselor lemnoase precomptabile și se scade din posibilitatea de produse secundare - rărituri.

II. Lucrări de conservare

Lucrările de conservare constau dintr-un ansamblu de intervenții necesare a se aplica în arborete de vârste înaintate, exceptate de la aplicarea tratamentelor, în scopul menținerii sau îmbunătățirii stării lor sanitare, al asigurării permanenței pădurii și îmbunătățirii continue a exercitării de către arboretele respective a funcțiilor de protecție ce li se atribuie (u.a. 51 A, 52 A, 53 A, 53 B, 80 B, 80 C, 81 B, 81 C, 82 B, 83 B, 85 A, 85 B, 86 B, 88, 89 A, 89 C, 90 B, 93 A, 95 B, 112 B, 113 B).

În acest scop, lucrările de conservare cuprind următoarele intervenții:

- *lucrări de igienă*, prin care se extrag arborii uscați sau în curs de uscarea, arborii rupti de vânt sau de zăpadă, precum și cei bolnavi, atacați de dăunători, afectați de poluare, etc. Acestea se execută ori de câte ori este nevoie;
- *promovarea nucleelor de regenerare naturală* din specii valoroase, prin efectuarea de extrageri de arbori cu intensitate redusă. Prin aceste lucrări se recoltează exemplarele cu defecte, ajunse la limita longevității fiziologice, exemplare din specii cu valoare scăzută etc.;
- *îngrijirea semințișurilor și a tinereturilor naturale valoroase*, prin lucrări adecvate potrivit stadiului lor de dezvoltare (descopleșiri, recepări, degajări);
- *împădurirea golurilor existente*, folosind specii și tehnologii corespunzătoare stațiunii și țelurilor de gospodărire urmărite.

În plus, acolo unde este necesar, lucrările de conservare pot să includă și combaterea bolilor și dăunătorilor, optimizarea efectivelor de vânat, interzicerea pășunatului și a rezinajului, executarea unor sisteme de drenare în pădurile situate pe stațiuni cu exces de umiditate, raționalizarea accesului publicului etc.

Referitor la intensitatea tăierilor care au rolul de a valorifica nucleeele de semințiș-tineret și înlăturarea treptată a elementelor necorespunzătoare din arboret, prin normele actuale se recomandă următoarele:

- *limita minimă* a extragerilor va fi corespunzătoare volumului recoltat prin lucrări de igienă;
- *limita superioară* a acestor extrageri nu poate fi precizată; ea diferă de la arboret la arboret, în funcție de starea și funcționalitatea fiecăruia. În astfel de situații se impune ca extragerile care depășesc 10% din volumul pe picior să fie justificate prin starea de fapt a arboretului (rupturi și doborâturi de vânt sau zăpadă, atacuri de insecte, etc.), care impune intervenții cu intensități relativ mari.

III. Tratamente silvice

Tratamentul definește structura arboretelor din punctul de vedere al repartiției arborilor pe categorii dimensionale și al etajării populațiilor de arbori și arbuști.

În mod practic, gospodărirea unei păduri în cadrul unui regim se poate realiza prin mai multe modalități, ceea ce a condus la apariția noțiunii de **tratament**.

În sens larg, tratamentul include întregul ansamblu de măsuri culturale, prin care aceasta este condusă de la întemeiere până la exploatare și regenerare. Aceste măsuri culturale includ lucrările prin care, procedând consecvent, vreme îndelungată, se realizează regenerarea sau reîntinerirea, educarea, protecția, exploatarea tuturor arborilor care constituie o pădure.

În sens restrâns, prin tratament se înțelege modul special cum se face exploatarea și se asigură regenerarea unei păduri în cadrul aceluiași regim, în vederea atingerii unui scop.

Masa lemnoasă care rezultă prin aplicarea tratamentelor este încadrată în grupa *produselor principale*, iar tăierea prin care se realizează poartă numele de *tăiere de produse principale*.

a. Tăieri progresive

Tratamentul tăierilor progresive are ca scop principal declanșarea și apoi dezvoltarea pe suprafețe cât mai mari (minim 70%) a regenerării naturale a speciilor autohtone valoroase (Br, Fa, Mo, Pam). Tăierile se vor executa repetat, în medie trei-patru tăieri pe o perioadă de regenerare de 25-30 ani, la intervale variabile în funcție de anii de fructificație și gradul de instalare și dezvoltare a semințișului. Aplicarea tratamentului constă în deschiderea de ochiuri de regenerare la primele tăieri de însămânțare, amplasate ca număr și mărime potrivit instrucțiunilor silvice în vigoare, ochiuri care vor fi lărgite la următoarele tăieri (tăieri de punere în lumină a semințișului instalat), până la racordarea totală a ochiurilor (ultima tăiere) când regenerarea naturală va ocupa minim 70% din suprafață. Intensitatea tăierilor, alegerea semincerilor și a arborilor de extras, precum și gradul de diminuare a consistenței arboretelor se vor face, de asemenea, cu respectarea instrucțiunilor silvice.

Tăieri progresive de însămânțare (de deschidere a ochiurilor) P1 au fost propuse în ua 87 D, pe o suprafață de 1,1 ha cu un volum de extras de 153 mc. Acesta este un arboret de MO cu FA, cu vârsta de 110 ani, consistența 0,7 fără semințiș utilizabil.

Tăierile de deschidere a ochiurilor se execută, în arboretul ce urmează a fi regenerat, acolo unde există pâlcuri de semințiș sau unde există arbori ce au fructificat în anul anterior sau urmează să fructifice în acel an. Deschiderea ochiului se poate face prin rădirea uniformă a arboretului în cazul când există semințiș din specii de umbră (brad, fag) sau nu s-a instalat încă un semințiș. Dar deschiderea ochiului se poate face și prin tăierea tuturor arborilor când există semințiș din specii de lumină (molid) sau se contează pe formarea unui asemenea semințiș. Ochiurile se distribuie neuniform pe suprafață, dar, pentru a evita vătămarea semințișului, primele ochiuri se deschid în partea superioară a versanților. Astfel, arborii doborâți se scot prin arboretul sub care nu există încă semințiș. Mărimea ochiurilor depinde de speciile a căror regenerare se dorește: pentru speciile cu puieti rezistenți la umbră (fag, brad) se deschid ochiuri mici, de 0,5 – 1 înălțimi de arbore, pentru cele cu puieti ce necesită de la început multă lumină (molid) ochiurile sunt mai mari, de 1 – 1,5, chiar 2 înălțimi de arbore. Numărul ochiurilor depinde de mersul regenerării dar și de volumul de lemn ce trebuie valorificat (posibilitatea), iar distanța dintre ochiuri trebuie să fie mai mare decât 2 înălțimi de arbore. Arborii se doboară spre marginile ochiului și se scot prin arboretul dintre ochiuri, pentru a nu vătăma semințișul.

Tratamentul se va aplica o singură dată în acest deceniu și se va extrage aproximativ 33% din volumul existent, în scopul creerii condițiilor propice de instalare a semințișului.

Tratamentul tăierilor progresive de punere în lumină (tăieri de lărgire și luminare a ochiurilor) P2 se va executa în ua 86 D, 100 A, 105 E, 110 A, 111 B, cu o suprafață de 51,05 ha și un volum de recoltat de 7033 mc, arborete de FA, MO, BR, PAM cu vârste între 100-120 ani, consistența 0,5-0,6 și semințiș utilizabil pe 20-40% din suprafață.

Tăierile propuse se vor corela cu anii de fructificație și vor avea o intensitate variabilă, impusă de exigențele ecologice ale semințișului (temperament). Lărgirea ochiurilor se va realiza prin benzi concentrice și, în funcție de mersul regenerării, benzile se vor deschide numai în partea fertilă a ochiului, acolo unde instalarea semințișului nu întâmpină dificultăți. Lățimea benzilor va fi diferită (între 0,5 – 1 înălțimi de arbore), în funcție de temperamentul speciilor și de riscul producerii doborâturilor de vânt. Revenirea cu tăierile de lărgire a ochiurilor se va face în funcție de dinamica dezvoltării semințișului și se va stabili pe baza observațiilor de teren. Aceste tăieri vor fi însoțite de lucrări de ajutorare a regenerării naturale, respectiv mobilizări parțiale de sol și îndepărtarea semințișului și tineretului neutilizabil preexistent, și de lucrări de îngrijire a regenerării naturale – receparea semințișurilor vătămate și descopleșiri. Tratamentul se va efectua o singură dată în deceniu actual cu prilejul căruia se va extrage 50% din volumul existent.

Tăieri progresive de racordare, împăduriri P5 au fost propuse în ua 36 C, 37 D, 52 E, 107 A, 108 A, 108 D, 108 E, 109 A, 110 E, 112 C și 113 A, cu o suprafață de 52,85 ha și un volum de extras de 5419 mc, arborete de MO cu FA și BR, cu vârsta cuprinsă între 80-160 ani și consistența 0,1-0,3, având procesul de regenerare declanșat pe 50-70% din suprafață.

Aceste arborete au ajuns în această stare atât ca urmare a tăierilor de punere în lumină din deceniul anterior cât și extragerii de produse accidentale, prin care s-a produs o rărire a arboretelor și s-au creat condiții de instalare a semințișului. Tăierile de racordare se execută după ce, prin tăierile de lărgire, ochiurile aproape se ating, iar între ochiuri există semințiș. Prin această tăiere se extrag toți arborii care se mai găsesc între ochiuri. Tăierile de racordare vor fi însoțite de lucrări de ajutorare și de îngrijire a regenerării naturale, pentru extinderea semințișului utilizabil până la cel puțin 70% din suprafață. În acest caz se va executa o singură tăiere, prin care se vor extrage ultimele exemplare din vechiul arboret. Suprafețele rămase neacoperite cu semințiș se vor împăduri conform tabelului 12.4.1.

Tăieri progresive de punere în lumină și racordare P7 urmate de împăduriri au fost propuse în arboretele din ua 38 B, 104 B, 106 B, 110 D, cu o suprafață de 60,20 ha și un volum de extras de 10185 mc, arborete de molid, fag, brad și paltin de munte, cu vârsta de 80-105 ani și consistența 0,3-0,4 și semințiș natural pe 40-50% din suprafață. Tăierile de racordare se vor efectua în a doua jumătate a deceniului, după asigurarea unei regenerări naturale pe minim 70% din suprafață, urmând a fi urmate de completări în golurile neregenerate.

Pentru arboretele cu o singură intervenție în deceniu, lucrările vor fi aplicate în funcție de anii de fructificație și de evoluția semințișului, fiind urmate de lucrări de împădurire și îngrijirea semințișului. Pentru arboretele cu două intervenții în deceniu, prima intervenție va fi executată în prima parte a deceniului, iar cea de-a doua intervenție va fi executată spre sfârșitul deceniului. În anii de fructificație se va da prioritate tăierilor de lărgire a ochiurilor, iar în anii lipsiți de fructificație se vor executa tăierile de racordare. Tăierile se vor executa în perioada cu solul acoperit cu zăpadă, pentru a se evita vătămarea puternică a semințișului. Concomitent cu exploatarea masei lemnoase, se extrag și semințișurile și tinereturile neutilizabile, îmbătrânite și depreciate.

IV. Lucrări de ajutorarea regenerarilor naturale și de împădurire

a. Lucrări necesare pentru asigurarea regenerării naturale se constituie ca o componentă indispensabilă și se integrează armonios în sistemul lucrărilor de îngrijire necesare în vederea producerii și conducerii judicioase a regenerării pădurii cultivate.

Obiectivele acestor lucrări sunt:

- crearea condițiilor corespunzătoare favorizării instalării semințișului natural, format din specii proprii compoziției de regenerare;
- realizarea lucrărilor de reîmpădurire și împădurire;
- consolidarea regenerării obținute; asigurarea compoziției de regenerare;
- selecționarea puieților corespunzători calitativ;

- consolidarea regenerării obținute;
- asigurarea compoziției de regenerare;
- remedierea prejudiciilor produse prin procesul de recoltare a masei lemnoase.

Asigurarea unei regenerări naturale de calitate presupune de multe ori completarea aplicării intervențiilor (*tăieri de regenerare, tratamente*) prin care se urmărește instalarea sau dezvoltarea semințișului cu anumite *lucrări speciale, ajutătoare*, care încetează o dată cu realizarea stării de masiv și constau din:

1. *Lucrări pentru favorizarea instalării semințișului*

Aceste lucrări se execută numai în porțiunile din arboret în care instalarea semințișului din speciile de bază prevăzute în compoziția de regenerare este imposibilă sau îngreunată de condițiile grele de sol și constau din:

Mobilizarea solului, când acesta este tasat sau acoperit cu un strat gros de humus brut, care împiedică sămânța să ia contact cu solul mineral. Lucrarea se execută în anii de fructificație, precum și înainte de fructificație (înainte de diseminarea semințelor), de regulă în benzi alterne sau în ochiuri de regenerare.

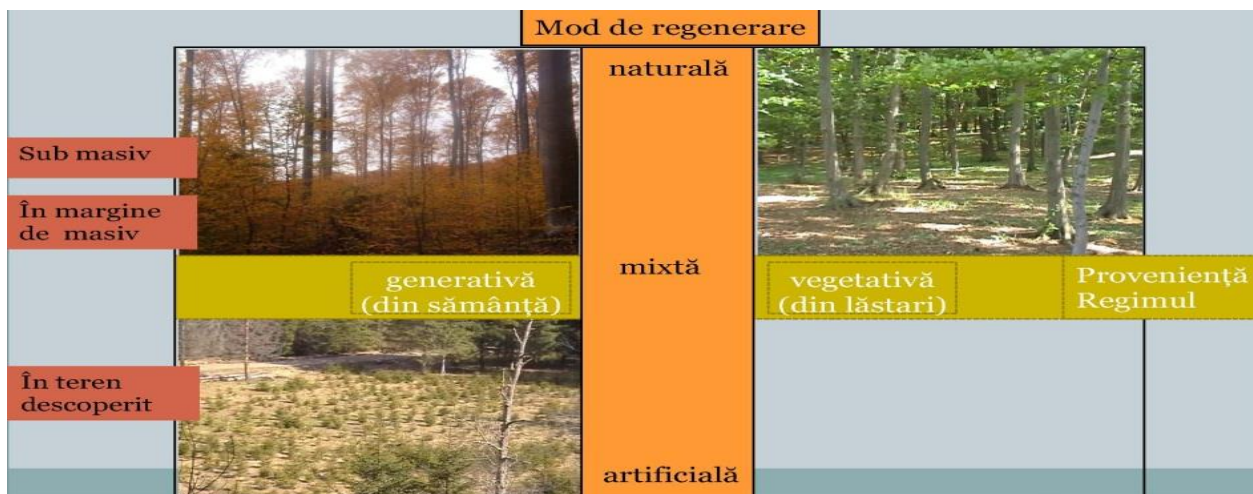
2. *Lucrări pentru asigurarea dezvoltării semințișului*

Aceste lucrări se pot executa în semințișurile naturale din momentul instalării lor până ce arboretul realizează starea de masiv și constau din:

Descopleșirea semințișului. Prin această lucrare se urmărește protejarea semințișului imediat după instalarea acestuia, împotriva buruienilor care îi pun în pericol existența sau care pot să-i împiedice dezvoltarea. Descopleșirea se efectuează o dată sau de două ori pe an, prima intervenție făcându-se la o lună de la începerea sezonului de vegetație (pentru ca puietii să se fortifice înainte de venirea perioadei cu arșiță), iar cea de-a doua în septembrie, dacă există pericolul ca buruienile să determine la căderea zăpezii, prin înălțimea lor, culcarea puietilor.

b. *Lucrări de regenerare - Impăduriri*

Regenerarea arboretelor, ca proces de asigurare a continuității arboretelor, a perenității pădurilor, se poate realiza prin două metode: *regenerarea naturală* și *regenerarea artificială*.



Figură 18: Modul de regenerare în pădurea cultivată

Este în majoritate acceptată ideea că regenerarea naturală asigură constituirea unor arborete foarte valoroase, cu o productivitate ridicată și un înalt grad de stabilitate, ce își exercită cu maximă eficiență funcțiile atribuite. În baza acestei concepții, principiile de gospodărire rațională a pădurilor recomandă, în mod justificat, aplicarea tăierilor bazate pe regenerarea naturală în toate cazurile în care acest lucru este posibil.

Totuși, sunt anumite cazuri care reclamă folosirea regenerării artificiale ca ultimă posibilitate de perpetuare a generațiilor de arbori. În continuare vor fi prezentate aceste cazuri care, prin diverse condiții staționale, fizico-geografice sau chiar prin particularități socio-economice, impun ca

regenerarea pădurii să se realizeze printr-o metodă mai puțin agreată, mai precis prin regenerarea artificială.

În general, regenerarea artificială e cel mai des utilizată în cazul arboretelor cărora li s-a aplicat tratamentul tăierilor rase care reclamă intervenția cu reîmpăduriri cât mai urgentă. Regenerarea artificială a acestor arborete permite pădurii să revină rapid în vechiul amplasament pentru a-și exercita funcțiile eco-protective.

Intervenții la fel de rapide se impun și în cazul arboretelor calamitate natural prin incendii, doborâturi provocate de vânt sau rupturi cauzate de zăpadă, atacuri de insecte etc. În ambele din cele două cazuri mai sus amintite regenerarea artificială este singura alternativă aflată la îndemâna silvicultorilor și care oferă posibilitatea reintroducerii rapide a pădurii pe terenul pe care ea a mai existat dar a dispărut în urma unei intervenții artificiale de exploatare sau naturale cu caracter de calamitate.

În vederea creșterii productivității arboretelor se acționează pe foarte multe căi. Una din primele astfel de modalități privește principiul potrivit căruia un arboret, prin asortimentul de specii, trebuie să valorifice complet potențialul productiv al stațiunii. În baza acestui fapt, o mare importanță se acordă regenerărilor artificiale ce vizează arboretele degradate, brăcuite, derivate, care nu corespund din punctul de vedere al cantității și calității producției lor.

Regenerarea naturală a acestor arborete este foarte greu de realizat (datorită consistenței scăzute, înțelenirii solului, vitalității scăzute etc.) iar uneori nici nu este dorită păstrarea aceluiași asortiment de specii care și-a dovedit incapacitatea productivă. Regenerarea artificială este facilă și permite introducerea de noi specii care să valorifice la maxim potențialul stațiunii și să ofere o producție cantitativ și calitativ superioară.

Intervenția artificială poate uneori să aibă un caracter parțial, regenerarea în ansamblu având, în acest caz, un caracter mixt.

Putem vorbi despre un caracter parțial al regenerării artificiale atunci când se intervine într-un arboret care a fost supus tăierilor specifice regenerării naturale, în scopul realizării desimii optime pe întreaga suprafață. De asemenea, în același context, intervenția ce urmărește reglarea structurii compoziției viitorului arboret folosind regenerarea artificială are un caracter parțial.

Un ultim aspect legat de acest caracter parțial vizează posibilitatea introducerii artificiale într-un arboret regenerat natural a unor specii deosebite, care să ridice valoarea arboretului.

În aceste cazuri prezentate anterior, regenerarea artificială, chiar dacă nu este folosită integral pe toată suprafața ci doar parțial în zonele în care se dorește a se interveni, completează, ajută și ridică valoarea regenerării naturale, totul în scopul obținerii unui arboret care să corespundă exigențelor stațiunii și să valorifice cât mai bine potențialul ei productiv.

În concluzie folosirea regenerării artificiale este motivată de cazuri în care alte soluții sunt imposibil sau dificil de realizat din cauze de ordin silvicultural, stațional sau economic. De asemenea, atunci când reușita regenerării impune realizarea acesteia cât mai urgent sau când se dorește schimbarea asortimentului de specii a unui arboret, regenerarea artificială va putea fi luată în considerare în mod complet justificat.

Potrivit normelor tehnice în vigoare *terenurile de împădurit sau reîmpădurit* se încadrează în una din următoarele categorii:

A) terenuri lipsite de vegetație lemnoasă și anume:

- poieni și goluri neregenerate din cuprinsul pădurii;
- terenuri preluate în fondul forestier, destinate împăduririi;
- terenuri fără vegetație lemnoasă ca urmare a unor calamități (incendii, rupturi și doborâturi de vânt, zăpadă, uscării în masă ș.a.);
- suprafețe (parchete) rezultate în urma exploatării prin tăieri rase.

B) terenuri ocupate de arborete necorespunzătoare silvo-biologic și/sau economic ce urmează a fi reîmpădurite:

- suprafețe acoperite de arborete derivate provizorii (mestecănișuri, plopișuri de plop tremurător, arțarete, cărpinete, teișuri ș.a.)
- terenuri cu arborete slab productive ce nu se pot regenera natural;

- suprafețe cu arborete în care sunt necesare lucrări de ameliorare în scopul îmbunătățirii compoziției și/sau consistenței

C) terenuri pe care regenerarea naturală este incompletă:

- suprafețe ocupate cu arborete parcurse cu lucrări de regenerare sub adăpost având porțiuni neregenerate sau regenerate cu specii neindicate în compoziția de regenerare, cu semințis neutilizabil, vătămat etc;
- teritorii ocupate cu arborete parcurse cu tăieri de crâng simplu, cu porțiuni neregenerate în care este indicată introducerea unor specii valoroase.

D) alte terenuri și anume:

- terenuri în care sunt necesare completări în plantații, semănături și butășiri directe;
- terenuri aflate în folosință temporară la alți deținători și reprimite în fondul forestier spre a fi împădurite (terenuri decopertate de stratul de sol, halde industriale, menajere etc).

Încadrarea suprafețelor ce necesită intervenții pentru instalarea culturilor pe categorii de terenuri de împădurit, reîmpădurit este necesară, pentru că trebuie luate în considerare în stabilirea diferențiată a lucrărilor de pregătire a terenului și a solului, de alegere a speciilor, a metodelor de instalare a noului arboret, de îngrijire a culturilor până la realizarea stării de masiv.

Spre exemplu, pentru împădurirea terenurilor lipsite de vegetație forestieră sau a celor pe care s-au executat tăieri rase, pregătirea terenului și a solului se recomandă a se face pe întreaga suprafață la câmpie și/sau parțial la coline sau munte. Reîmpăduririle în completarea regenerării naturale executate, în urma aplicării tratamentelor cu regenerare naturală sub adăpost sau pentru ameliorarea arboretelor se realizează, de regulă, pe 10-40% din suprafață unității amenajistice. Dacă reîmpădurirea cuprinde suprafețe compacte, mai mari de 0,5 ha acestea se vor constitui ca unități de cultură forestieră separate ce vor deveni noi unități amenajistice.

c. Lucrări de completări în arborete care nu au închis starea de masiv

Sunt lucrări de împădurire ce se execută în regenerările naturale aflate în fazele de dezvoltare de semințis-desiș, deci curând după înlăturarea arboretului parental, la adăpostul căruia s-a instalat noua generație și înainte ca solul să-și piardă însușirile tipic forestiere.

De asemenea, această lucrarea se realizează în cazul plantațiilor efectuate recent însă cu reușită nesatisfăcătoare, în vederea completării golurilor din care puietii s-au uscat, au dispărut sau au fost afectați de diverși factori dăunători. Completările în regenerări naturale constituie categoria de lucrări de împăduriri cea mai frecvent aplicată în practica silvică, cu perspectiva creșterii ponderii acestora în măsura în care arboretele sunt optim structurate, corespunzătoare echilibrului ecologic.

În urma intervenției cu lucrări de împădurire rezultă arborete cu origine combinată (naturală și artificială), caracterul natural sau artificial al ecosistemului respectiv fiind imprimat în mare măsură de ponderea în suprafață a uneia sau alteia din cele două modalități de regenerare a pădurii.

Operațiunea devine oportună pentru regenerarea punctelor (locurilor) unde regenerarea naturală nu s-a produs sau semințisul natural instalat este neviabil, a fost grav vătămat și nu mai poate fi valorificat, aparține speciilor nedorite în viitoarea pădure, sau provine din lăstari în cazul unei regenerări mixte. Completările se vor face numai după evaluarea corectă (în fiecare an) a stării, desimii și suprafeței ocupate de semințisurile naturale. Pe această bază se va estima și prognoza cantitatea de material de împădurire necesară, sursa de aprovizionare, metoda, schema și dispozitivul de împădurire preferabil, perioada optimă de executare în teren.

d. Lucrări de îngrijire a culturilor tinere

În perioada de la instalare până la atingerea reușitei definitive, culturile forestiere au de înfruntat acțiunea multor factori dăunători, dintre care pe prim plan se situează concurența vegetației erbacee și a lăstarilor coplesitori, seceta și insolația: atacurile de insecte și bolile criptogamice, efectivele de vânat etc.

Vulnerabilitatea culturilor în această perioadă, îndeosebi în cazul folosirii puietilor cu rădăcină nudă, este agravată și de șocul transplantării, la care se adaugă schimbarea de mediu,

deosebit de însemnată, mai cu seamă în cazul folosirii unor specii în afara arealului lor natural între momentul plantării (semănării) și al închiderii masivului, concurența intra și inter-specifică între puieți este aproape inexistentă, dezvoltarea fiecărui exemplar fiind condiționată de propriul fond genetic, de caracteristicile fenotipice inițiale și de mediul de viață, care prezintă diferențieri de la un loc la altul, ca urmare a eterogenității însușirilor solului, a microclimatului local, a compoziției și densității covorului erbaceu, etc. Datorită acestor factori, curând după înființare, în culturile forestiere se manifestă tendința ierarhizării exemplarelor în raport cu poziția lor relativă. Eterogenitatea condițiilor de mediu și a potențialului genetic al plantelor influențează în sens pozitiv sau negativ procesul creșterilor curente individuale, putând conduce în scurt timp la o pronunțată diferențiere dimensională a puieților și chiar la dispariția unui număr însemnat de exemplare. Fenomenul se poate solda cu consecințe negative în ceea ce privește uniformitatea închiderii masivului, în unele situații prelungind exagerat atingerea reușitei definitive.

În scopul diminuării efectelor negative ale factorilor de mediu, pentru evitarea pierderilor, crearea și menținerea unor condiții de creștere și dezvoltare favorabile tuturor puieților, culturile forestiere sunt parcurse după instalare cu *lucrări speciale de îngrijire*, constând în înlăturarea unor defecțiuni și omogenizarea condițiilor de vegetație la nivelul întregii populații.

În funcție de natura și scopul urmărit prin aplicare, lucrările se repetă în fiecare an, însă cu frecvență tot mai redusă pe măsură ce cultura se dezvoltă, este mai puțin vulnerabilă și prin caracteristicile ei se apropie de reușita definitivă.

Principalele lucrări de îngrijire aplicate în culturi forestiere tinere constau în *receperea puieților, reglarea desimii, întreținerea solului și combaterea vegetației dăunătoare*, precum și din executarea unor *lucrări cu caracter special* cum ar fi: *fertilizarea și irigarea culturilor; elagajul artificial, tăierile de formare și stimulare, combaterea bolilor și dăunătorilor ș.a.*

1.1. Impactul direct și indirect

1.1.1. Impactul asupra habitatelor forestiere

Analiza impactului soluțiilor silvotehnice stabilite prin amenajament silvic al UP II Salva asupra habitatelor forestiere de interes comunitar (potențial impact direct)

În contextul descris anterior, prezentul studiu abordează problema habitatelor de interes comunitar din zona studiată, în relație cu dinamica anterioară a pădurii evaluată în cadrul planului de amenajare, ținând cont de funcțiile atribuite fondului forestier (inclusiv cele de protecție a naturii).

Habitatele forestiere se caracterizează prin complexitate funcțională ridicată, fiind un ecosistem capabil de autoreglare. Habitatatele forestiere sunt caracterizate de o diversitate biologică dependentă direct de stadiul de vegetație în care se află arboretele, structura verticală și orizontală a pădurii, caracteristicile calitative (origine, proveniență, vitalitate etc.).

În consecință evaluarea stării de conservare a habitatelor s-a realizat pentru fiecare tip de habitat în parte, prin analiza cantitativă și calitativă a criteriilor ce definesc starea favorabilă de conservare, pentru totalitatea arboretelor ce se constituie ca habitate de interes comunitar. Utilizând același principiu al integralității, evaluarea efectelor aplicării planului s-a realizat pentru întreaga suprafață a habitatelor, urmărind modificări ale stării de conservare la nivelul întregii suprafețe vizate de planul de amenajament.

Evaluarea este realizată pentru soluțiile silvotehnice propuse pentru arboretele amenajate în cadrul UP II Salva, avându-se în vedere potențialul impact pe care implementarea acestor soluții îl produce asupra stării de conservare și integrității ariilor naturale protejate RONPA0005 Parcul Munții Rodnei, ROSCI0125 Munții Rodnei, ROSPA0085 Munții Rodnei, respectiv modul în care acționează asupra criteriilor ce definesc starea de conservare. Analiza impactului s-a realizat urmărind evoluția normală a habitatelor în timp și spațiu, analizând procesele ecologice normale (fără intervenția umană) în raport cu scopul, specificul și efectele așteptate ale fiecărei soluții silvotehnice propuse.

În tabelele următoare este evaluat impactul lucrărilor propuse pentru suprafețele de fond forestier ocupate de habitate forestiere de interes comunitar, în raport cu criteriile propuse pentru starea de conservare.

Ținând cont de aceste criterii precum și de scopul și obiectivele fiecărei lucrări silvotehnice pentru evaluarea impactului s-a utilizat următoarea scară:

Impact negativ semnificativ
Impact negativ nesemnificativ
Neutru
Impact pozitiv nesemnificativ
Impact pozitiv semnificativ

Tabel 52: Impactul lucrărilor silvice asupra habitatului 6520 *Fânețe montane* prin analiza efectelor asupra criteriilor ce definesc starea favorabilă de conservare

Indicatorul supus evaluării	Măsuri de management (lucrări silvice) prevăzute în amenajamentele silvice			
	SUP E Fără lucrări		Degajări/ curățiri/ rărituri/ igienă	
1. Suprafața				
1.1. Suprafața minimă <i>Conf. OSC</i> <i>4793 ha</i>			Fără schimbări	
1.2. Dinamica suprafeței			Fără schimbări	
2. Etajul arborilor				
2.1. Compoziția			Fără schimbări	
2.2. Specii alohtone			Fără schimbări	
2.3. Mod de regenerare			Fără schimbări	
2.4. Consistența - cu excepția arboretelor în curs de regenerare			Fără schimbări	
2.5. Numărul de arbori uscați pe picior (cu excepția arboretelor sub 20 ani)			Fără schimbări	
2.6. Numărul de arbori aflați în curs de descompunere pe sol (cu excepția arboretelor sub 20 ani)			Fără schimbări	
3. Semintișul (doar în arboretele sau terenurile în curs de regenerare)				
3.1. Compoziția			Fără schimbări	
3.2. Specii alohtone			Fără schimbări	
3.3. Mod de regenerare			Fără schimbări	
3.4. Grad de acoperire			Fără schimbări	
4. Subarboretul (doar în arboretele cu vârstă de peste 30 ani)				
4.1. Compoziția floristică			Fără schimbări	
4.2. Specii alohtone			Fără schimbări	
5. Stratul ierbos (doar în arboretele cu vârstă de peste 30 ani)				
5.1. Compoziția floristică			Fără schimbări	
5.2. Specii alohtone			Fără schimbări	
Evaluare impact pe categorii de lucrări			Impact pozitiv nesemnificativ	

Tabel 53: Impactul lucrărilor silvice asupra habitatului 3220 *Vegetație herbacee de pe malurile râurilor montane* prin analiza efectelor asupra criteriilor ce definesc starea favorabilă de conservare

Indicatorul supus evaluării	Măsuri de management (lucrări silvice) prevăzute în amenajamentele silvice			
	SUP E Fără lucrări			
1. Suprafața				
1.2. Suprafața minimă <i>Conf. OSC 479 ha</i>	Fără schimbări			
1.2. Dinamica suprafeței	Fără schimbări			
2. Etajul arborilor				
2.1. Compoziția	Fără schimbări			
2.2. Specii alohtone	Fără schimbări			
2.3. Mod de regenerare	Fără schimbări			
2.4. Consistența - cu excepția arboretelor în curs de regenerare	Fără schimbări			
2.5. Numărul de arbori uscați pe picior (cu excepția arboretelor sub 20 ani)	Fără schimbări			
2.6. Numărul de arbori aflați în curs de descompunere pe sol (cu excepția arboretelor sub 20 ani)	Fără schimbări			
3. Seminișul (doar în arboretele sau terenurile în curs de regenerare)				
3.1. Compoziția	Fără schimbări			
3.2. Specii alohtone	Fără schimbări			
3.3. Mod de regenerare	Fără schimbări			
3.4. Grad de acoperire	Fără schimbări			
4. Subarboretul (doar în arboretele cu vârstă de peste 30 ani)				
4.1. Compoziția floristică	Fără schimbări			
4.2. Specii alohtone	Fără schimbări			
5. Stratul ierbos (doar în arboretele cu vârstă de peste 30 ani)				
5.1. Compoziția floristică	Fără schimbări			
5.2. Specii alohtone	Fără schimbări			
Evaluare impact pe categorii de lucrări	Impact pozitiv nesemnificativ			

Tabel 54: Impactul lucrărilor silvice asupra habitatului 91E0 Păduri aluviale cu *Alnus glutinosa* și *Fraxinus excelsior* (*Alno-Padion*, *Alnion incanae*, *Salicion albae*) prin analiza efectelor asupra criteriilor ce definesc starea favorabilă de conservare

Indicatorul supus evaluării	Măsurile de management (lucrări silvice) prevăzute în amenajamentele silvice			
	SUP E Fără lucrări	T. de conservare	Degajări/ curățiri/ rărituri/ igienă	Tăieri progreive
1. Suprafața				
1.3. Suprafața minimă <i>Conf. OSC</i> 479 ha	Fără schimbări	Fără schimbări	Fără schimbări	Fără schimbări
1.2. Dinamica suprafeței	Fără schimbări	Fără schimbări	Fără schimbări	Fără schimbări
2. Etajul arborilor				
2.1. Compoziția	Fără schimbări	Se promovează regenerarea naturală a speciilor caracteristice tipului natural de pădure	Fără schimbări	Se promovează regenerarea naturală a speciilor caracteristice tipului natural de pădure
2.2. Specii alohtone	Fără schimbări	Nefavorabil instalării speciilor alohtone	Fără schimbări	Nefavorabil instalării speciilor alohtone
2.3. Mod de regenerare	Fără schimbări	Promovează regenerarea naturală pe cale generativă	Fără schimbări	Promovează regenerarea naturală pe cale generativă
2.4. Consistența - cu excepția arboretelor în curs de regenerare	Fără schimbări	Se urmărește extragerea anuală de ici colo a arborilor aleși după anumite criterii, regenerarea golurilor rămase în arboret producându-se în mod natural, astfel încât tot timpul solul să fie acoperit de vegetație lemnoasă	Fără schimbări	Se urmărește extragerea anuală în ochiuri de regenerare, regenerarea golurilor rămase în arboret producându-se în mod natural, astfel încât tot timpul solul să fie acoperit de vegetație lemnoasă
2.5. Numărul de arbori uscați pe picior (cu excepția arboretelor sub 20 ani)	Fără schimbări	Se extrag parțial arbori uscați sau în curs de uscare, căzuți, ruți sau doborâți de vânt sau zăpadă, atacați de insecte, păstrându-se cel puțin 10 mc/ha	Fără schimbări	Se extrag parțial arbori uscați sau în curs de uscare, căzuți, ruți sau doborâți de vânt sau zăpadă, atacați de insecte, păstrându-se cel puțin 10 mc/ha
2.6. Numărul de arbori aflați în curs de descompunere pe sol (cu excepția arboretelor sub 20 ani)	Fără schimbări	Fără schimbări Nu se vor extrage arbori în curs de descompunere pe sol	Fără schimbări	Fără schimbări Nu se vor extrage arbori în curs de descompunere pe sol
3. Semințișul (doar în arboretele sau terenurile în curs de regenerare)				
3.1. Compoziția	Fără schimbări	Urmărește obținerea de semințiș natural, format din specii caracteristice tipului	Fără schimbări	Urmărește obținerea de semințiș natural, format din specii caracteristice

Indicatorul supus evaluării	Măsuri de management (lucrări silvice) prevăzute în amenajamentele silvice			
	SUP E Fără lucrări	T. de conservare	Degajări/ curățiri/ rărituri/ igienă	Tăieri progreive
		natural fundamental de pădure		tipului natural fundamental de pădure
3.2. Specii alohtone	Fără schimbări	Nefavorabil instalării speciilor alohtone	Fără schimbări	Nefavorabil instalării speciilor alohtone
3.3. Mod de regenerare	Fără schimbări	Promovează regenerarea generativă	Fără schimbări	Promovează regenerarea generativă
3.4. Grad de acoperire	Fără schimbări	Fără schimbări	Fără schimbări	
4. Subarboretul (doar în arboretele cu vârstă de peste 30 ani)				
4.1. Compoziția floristică	Fără schimbări	Favorabil instalării arbuștilor	Fără schimbări	Favorabil instalării arbuștilor
4.2. Specii alohtone	Fără schimbări	Nefavorabil instalării speciilor alohtone	Fără schimbări	Nefavorabil instalării speciilor alohtone
5. Stratul ierbos (doar în arboretele cu vârstă de peste 30 ani)				
5.1. Compoziția floristică	Fără schimbări	Favorabil instalării speciilor ierboase	Fără schimbări	Favorabil instalării speciilor ierboase
5.2. Specii alohtone	Fără schimbări	Fără schimbări	Fără schimbări	
Evaluare impact pe categorii de lucrări	Impact pozitiv nesemnificativ	Pozitiv nesemnificativ	Pozitiv nesemnificativ	Pozitiv nesemnificativ

Tabel 55: Impactul lucrărilor silvice asupra habitatului 9110 Păduri de fag de tip Luzulo-Fagetum prin analiza efectelor asupra criteriilor ce definesc starea favorabilă de conservare

Indicatorul supus evaluării	Măsuri de management (lucrări silvice) prevăzute în amenajamentele silvice			
	SUP E Fără lucrări	T. de conservare	Degajări/ curățiri/ rărituri/ igienă	Tăieri progreive
1. Suprafața				
1.1. Suprafața minimă <i>Conf. OSC</i> <i>1917 ha</i>	Fără schimbări	Fără schimbări	Fără schimbări	Fără schimbări
1.2. Dinamica suprafeței	Fără schimbări	Fără schimbări	Fără schimbări	Fără schimbări
2. Etajul arborilor				
2.1. Compoziția	Fără schimbări	Se promovează regenerarea naturală a speciilor caracteristice tipului natural de pădure	Fără schimbări	Se promovează regenerarea naturală a speciilor caracteristice tipului natural de pădure
2.2. Specii alohtone	Fără schimbări	Nefavorabil instalării speciilor alohtone	Fără schimbări	Nefavorabil instalării speciilor alohtone
2.3. Mod de regenerare	Fără schimbări	Promovează regenerarea naturală pe cale generativă	Fără schimbări	Promovează regenerarea naturală pe cale generativă
2.4. Consistența - cu excepția arboretelor în curs de regenerare	Fără schimbări	Se urmărește extragerea anuală de ici colo a arborilor aleși după anumite criterii, regenerarea golurilor rămase în arboret producându-se în mod natural, astfel încât tot	Fără schimbări	Se urmărește extragerea anuală în ochiuri de regenerare, regenerarea golurilor rămase în arboret producându-se în mod natural, astfel încât tot timpul solul să fie acoperit de vegetație lemnoasă

Indicatorul supus evaluării	Măsuri de management (lucrări silvice) prevăzute în amenajamentele silvice			
	SUP E Fără lucrări	T. de conservare	Degajări/ curățiri/ rărituri/ igienă	Tăieri progreive
		timpul solul să fie acoperit de vegetație lemnoasă		
2.5. Numărul de arbori uscați pe picior (cu excepția arboretelor sub 20 ani)	Fără schimbări	Se extrag parțial arbori uscați sau în curs de uscarea, căzuți, ruți sau doborâți de vânt sau zăpadă, atacați de insecte, păstrându-se cel puțin 10 mc/ha	Fără schimbări	Se extrag parțial arbori uscați sau în curs de uscarea, căzuți, ruți sau doborâți de vânt sau zăpadă, atacați de insecte, păstrându-se cel puțin 10 mc/ha
2.6. Numărul de arbori aflați în curs de descompunere pe sol (cu excepția arboretelor sub 20 ani)	Fără schimbări	Fără schimbări Nu se vor extrage arbori în curs de descompunere pe sol	Fără schimbări	Fără schimbări Nu se vor extrage arbori în curs de descompunere pe sol
3. Semințișul (doar în arboretele sau terenurile în curs de regenerare)				
3.1. Compoziția	Fără schimbări	Urmărește obținerea de semințiș natural, format din specii caracteristice tipului natural fundamental de pădure	Fără schimbări	Urmărește obținerea de semințiș natural, format din specii caracteristice tipului natural fundamental de pădure
3.2. Specii alohtone	Fără schimbări	Nefavorabil instalării speciilor alohtone	Fără schimbări	Nefavorabil instalării speciilor alohtone
3.3. Mod de regenerare	Fără schimbări	Promovează regenerarea generativă	Fără schimbări	Promovează regenerarea generativă
3.4. Grad de acoperire	Fără schimbări	Fără schimbări	Fără schimbări	
4. Subarboretul (doar în arboretele cu vârstă de peste 30 ani)				
4.1. Compoziția floristică	Fără schimbări	Favorabil instalării arbuștilor	Fără schimbări	Favorabil instalării arbuștilor
4.2. Specii alohtone	Fără schimbări	Nefavorabil instalării speciilor alohtone	Fără schimbări	Nefavorabil instalării speciilor alohtone
5. Stratul ierbos (doar în arboretele cu vârstă de peste 30 ani)				
5.1. Compoziția floristică	Fără schimbări	Favorabil instalării speciilor ierboase	Fără schimbări	Favorabil instalării speciilor ierboase
5.2. Specii alohtone	Fără schimbări	Fără schimbări	Fără schimbări	
Evaluare impact pe categorii de lucrări	Pozitiv ne semnificativ	Pozitiv ne semnificativ	Pozitiv ne semnificativ	Pozitiv ne semnificativ

Tabel 56: Impactul lucrărilor silvice asupra habitatului 9410 Păduri acidofile de Picea abies din regiunea montană (Vaccinio-Piceetea) prin analiza efectelor asupra criteriilor ce definesc starea favorabilă de conservare

Indicatorul supus evaluării	Măsuri de management (lucrări silvice) prevăzute în amenajamentele silvice			
	SUP E Fără lucrări	T. de conservare	Degajări/ curățiri/ rărituri/ igienă	Tăieri progreive
1. Suprafața				
1.2. Suprafața minimă <i>Conf. OSC</i> <i>9587 ha</i>	Fără schimbări	Fără schimbări	Fără schimbări	Fără schimbări
1.2. Dinamica suprafeței	Fără schimbări	Fără schimbări	Fără schimbări	Fără schimbări
2. Etajul arborilor				
2.1. Compoziția	Fără schimbări	Se promovează regenerarea naturală a	Fără schimbări	Se promovează regenerarea naturală a speciilor

Indicatorul supus evaluării	Măsuri de management (lucrări silvice) prevăzute în amenajamentele silvice			
	SUP E Fără lucrări	T. de conservare	Degajări/ curățiri/ rărituri/ igienă	Tăieri progreive
		speciilor caracteristice tipului natural de pădure		caracteristice tipului natural de pădure
2.2. Specii alohtone	Fără schimbări	Nefavorabil instalării speciilor alohtone	Fără schimbări	Nefavorabil instalării speciilor alohtone
2.3. Mod de regenerare	Fără schimbări	Promovează regenerarea naturală pe cale generativă	Fără schimbări	Promovează regenerarea naturală pe cale generativă
2.4. Consistența - cu excepția arboretelor în curs de regenerare	Fără schimbări	Se urmărește extragerea anuală de ici colo a arborilor aleși după anumite criterii, regenerarea gurilor rămase în arboret producându-se în mod natural, astfel încât tot timpul solul să fie acoperit de vegetație lemnoasă	Fără schimbări	Se urmărește extragerea anuală în ochiuri de regenerare, regenerarea gurilor rămase în arboret producându-se în mod natural, astfel încât tot timpul solul să fie acoperit de vegetație lemnoasă
2.5. Numărul de arbori uscați pe picior (cu excepția arboretelor sub 20 ani)	Fără schimbări	Se extrag parțial arbori uscați sau în curs de uscure, căzuți, ruți sau doborâți de vânt sau zăpadă, atacați de insecte, păstrându-se cel puțin 10 mc/ha	Fără schimbări	Se extrag parțial arbori uscați sau în curs de uscure, căzuți, ruți sau doborâți de vânt sau zăpadă, atacați de insecte, păstrându-se cel puțin 10 mc/ha
2.6. Numărul de arbori aflați în curs de descompunere pe sol (cu excepția arboretelor sub 20 ani)	Fără schimbări	Fără schimbări Nu se vor extrage arbori în curs de descompunere pe sol	Fără schimbări	Fără schimbări Nu se vor extrage arbori în curs de descompunere pe sol
3. Semințișul (doar în arboretele sau terenurile în curs de regenerare)				
3.1. Compoziția	Fără schimbări	Urmărește obținerea de semințiș natural, format din specii caracteristice tipului natural fundamental de pădure	Fără schimbări	Urmărește obținerea de semințiș natural, format din specii caracteristice tipului natural fundamental de pădure
3.2. Specii alohtone	Fără schimbări	Nefavorabil instalării speciilor alohtone	Fără schimbări	Nefavorabil instalării speciilor alohtone
3.3. Mod de regenerare	Fără schimbări	Promovează regenerarea generativă	Fără schimbări	Promovează regenerarea generativă
3.4. Grad de acoperire	Fără schimbări	Fără schimbări	Fără schimbări	
4. Subarboretul (doar în arboretele cu vârstă de peste 30 ani)				
4.1. Compoziția floristică	Fără schimbări	Favorabil instalării arbuștilor	Fără schimbări	Favorabil instalării arbuștilor
4.2. Specii alohtone	Fără schimbări	Nefavorabil instalării speciilor alohtone	Fără schimbări	Nefavorabil instalării speciilor alohtone
5. Stratul ierbos (doar în arboretele cu vârstă de peste 30 ani)				
5.1. Compoziția floristică	Fără schimbări	Favorabil instalării speciilor ierboase	Fără schimbări	Favorabil instalării speciilor ierboase
5.2. Specii alohtone	Fără schimbări	Fără schimbări	Fără schimbări	
Evaluare impact pe categorii de lucrări	Pozitiv ne semnificativ	Pozitiv ne semnificativ	Pozitiv ne semnificativ	Pozitiv ne semnificativ

Tabel 57: Impactul lucrărilor silvice asupra habitatului 8310 Peșteri în care accesul publicului este interzis prin analiza efectelor asupra criteriilor ce definesc starea favorabilă de conservare

Indicatorul supus evaluării	Măsuri de management (lucrări silvice) prevăzute în amenajamentele silvice			
	SUP E Fără lucrări		Degajări/ curățiri/ rărițiuri/ igienă	
1. Suprafața				
1.4. Suprafața minimă <i>Conf. OSC</i> <i>95 ha</i>			Fără schimbări	
1.2. Dinamica suprafeței			Fără schimbări	
2. Etajul arborilor				
2.1. Compoziția			Fără schimbări	
2.2. Specii alohtone			Fără schimbări	
2.3. Mod de regenerare			Fără schimbări	
2.4. Consistența - cu excepția arboretelor în curs de regenerare			Fără schimbări	
2.5. Numărul de arbori uscați pe picior (cu excepția arboretelor sub 20 ani)			Fără schimbări	
2.6. Numărul de arbori aflați în curs de descompunere pe sol (cu excepția arboretelor sub 20 ani)			Fără schimbări	
3. Semințișul (doar în arboretele sau terenurile în curs de regenerare)				
3.1. Compoziția			Fără schimbări	
3.2. Specii alohtone			Fără schimbări	
3.3. Mod de regenerare			Fără schimbări	
3.4. Grad de acoperire			Fără schimbări	
4. Subarboretul (doar în arboretele cu vârstă de peste 30 ani)				
4.1. Compoziția floristică			Fără schimbări	

Indicatorul supus evaluării	Măsuri de management (lucrări silvice) prevăzute în amenajamentele silvice		
	SUP E Fără lucrări		Degajări/ curățiri/ rărituri/ igienă
4.2. Specii alohtone			Fără schimbări
5. Stratul ierbos (doar în arboretele cu vârstă de peste 30 ani)			
5.1. Compoziția floristică			Fără schimbări
5.2. Specii alohtone			Fără schimbări
Evaluare impact pe categorii de lucrări			Impact pozitiv nesemnificativ

Tabel 58: Impactul lucrărilor silvice asupra habitatului 3240 Vegetație lemnoasă cu Salix eleagnos de-a lungul râurilor montane prin analiza efectelor asupra criteriilor ce definesc starea favorabilă de conservare

Indicatorul supus evaluării	Măsuri de management (lucrări silvice) prevăzute în amenajamentele silvice		
	SUP E Fără lucrări	T. de conservare	Degajări/ curățiri/ rărituri/ igienă
1. Suprafața			
1.3. Suprafața minimă <i>Conf. OSC 479 ha</i>	Fără schimbări	Fără schimbări	Fără schimbări
1.2. Dinamica suprafeței	Fără schimbări	Fără schimbări	Fără schimbări
2. Etajul arborilor			
2.1. Compoziția	Fără schimbări	Se promovează regenerarea naturală a speciilor caracteristice tipului natural de pădure	Fără schimbări
2.2. Specii alohtone	Fără schimbări	Nefavorabil instalării speciilor alohtone	Fără schimbări
2.3. Mod de regenerare	Fără schimbări	Promovează regenerarea naturală pe cale generativă	Fără schimbări
2.4. Consistența - cu excepția arboretelor în curs de regenerare	Fără schimbări	Se urmărește extragerea anuală de ici colo a arborilor aleși după anumite criterii, regenerarea golurilor rămase în arboret producându-se în mod natural, astfel încât tot impusul solul să fie acoperit de vegetație lemnoasă	Fără schimbări
2.5. Numărul de arbori uscați pe picior (cu excepția arboretelor sub 20 ani)	Fără schimbări	Se extrag parțial arbori uscați sau în curs de uscarea, căzuți, rupți sau doborâți de vânt sau zăpadă, atacați de insecte, păstrându-se cel puțin 10 mc/ha	Fără schimbări
2.6. Numărul de arbori aflați în curs de descompunere pe sol (cu excepția arboretelor sub 20 ani)	Fără schimbări	Fără schimbări Nu se vor extrage arbori în curs de descompunere pe sol	Fără schimbări
3. Semințișul (doar în arboretele sau terenurile în curs de regenerare)			
3.1. Compoziția	Fără schimbări	Urmărește obținerea de semințiș natural, format din specii caracteristice tipului natural fundamental de pădure	Fără schimbări
3.2. Specii alohtone	Fără schimbări	Nefavorabil instalării speciilor alohtone	Fără schimbări
3.3. Mod de regenerare	Fără schimbări	Promovează regenerarea generativă	Fără schimbări
3.4. Grad de acoperire	Fără schimbări	Fără schimbări	Fără schimbări
4. Subarboretul (doar în arboretele cu vârstă de peste 30 ani)			
4.1. Compoziția floristică	Fără schimbări	Favorabil instalării arbuștilor	Fără schimbări
4.2. Specii alohtone	Fără schimbări	Nefavorabil instalării speciilor alohtone	Fără schimbări
5. Stratul ierbos (doar în arboretele cu vârstă de peste 30 ani)			
5.1. Compoziția floristică	Fără schimbări	Favorabil instalării speciilor ierboase	Fără schimbări

Indicatorul supus evaluării	Măsuri de management (lucrări silvice) prevăzute în amenajamentele silvice		
	SUP E Fără lucrări	T. de conservare	Degajări/ curățiri/ rărituri/ igienă
5.2. Specii alohtone	Fără schimbări	Fără schimbări	Fără schimbări
Evaluare impact pe categorii de lucrări	Pozitiv ne semnificativ	Pozitiv ne semnificativ	Pozitiv ne semnificativ

Impact negativ semnificativ
Impact negativ ne semnificativ
Neutru
Impact pozitiv ne semnificativ
Impact pozitiv semnificativ

Amenajamentul UP II Salva urmărește o conservare (prin gospodărire durabilă) a tipurilor de ecosisteme. Așadar este vorba de perpetuarea aceluiași tip de ecosistem natural (menținerea, refacerea sau îmbunătățirea structurii și funcției lui). Lipsa măsurilor de gospodărire poate duce la declanșarea unor succesiuni nedorite, ce au ca rezultat degradarea habitatelor actuale. Astfel, măsurile de gospodărire propuse urmăresc dirijarea dinamicii pădurilor în sensul perpetuării acestor ecosisteme forestiere.

Chiar dacă prevederile Amenajamentului Silvic analizat implică doar habitatele forestiere, trebuie luate în considerare și speciile de interes comunitar care sunt prezente în sit și care utilizează pădurile ca habitat. Pentru asigurarea unei stări de conservare favorabilă a acestor specii, gospodărirea pădurilor trebuie:

- ✓ să asigure existența unor populații viabile;
- ✓ să protejeze adăposturile acestora, locurile de concentrare temporară;
- ✓ să asigure, acolo unde este nevoie, coridoare necesare pentru conectivitatea habitatelor fragmentate.

Pentru realizarea condițiilor necesare asigurării stării de conservare favorabilă a speciilor este necesar un ansamblu de structuri (adică nu doar pădure bătrână, arbori de dimensiuni mari, scorburoși, etc.), ca urmare, mozaicul structural al arboretelor creat prin aplicarea prevederilor amenajamentului este benefic. Astfel, existența populațiilor viguroase ale unor specii de interes comunitar în pădurile cu rol de producție (supuse managementului forestier activ), subliniază posibilitatea menținerii stării de conservare favorabilă a speciilor respective cu aplicarea regimului silvic (ansamblul de norme tehnice, economice și juridice) transpus în amenajamentul silvic.

Pentru a menține funcțiile diverse ale pădurii, este necesară o diversitate de forme (structuri și compoziții) ce pot fi obținute numai printr-o gamă largă de intervenții silviculturale.

În *Figura 22 - Imaginea simplificată asupra structurilor ce pot fi create prin diverse tratamente silvice* se prezintă imaginea simplificată asupra structurilor ce pot fi create prin diverse tratamente silvice. Intensitatea intervențiilor crește de la stânga la dreapta (de la tăieri rase la lucrări de conservare).

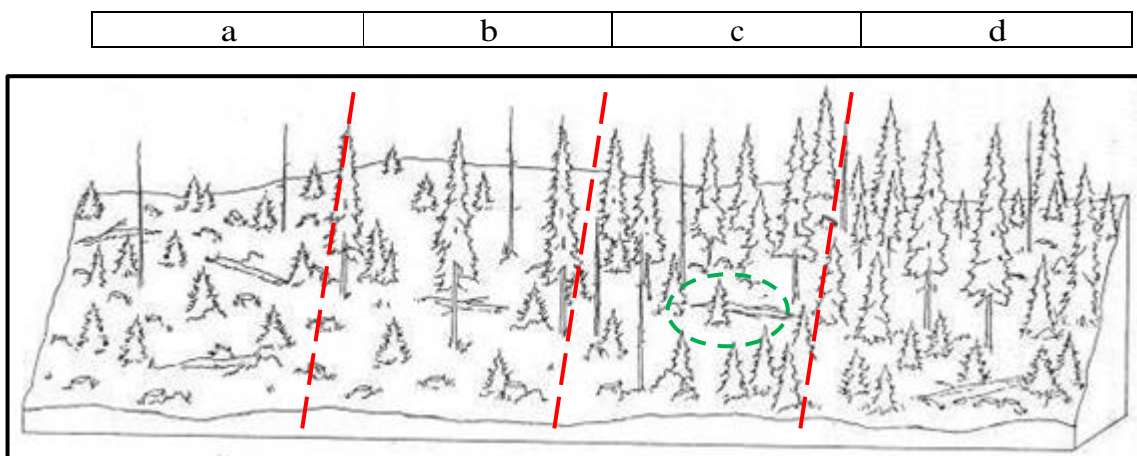
- Tăierile rase (a) produc arborete cu structuri uniforme (cu o singură clasă de vârstă – arborete echiene²);
- Tăierile succesive (b) și progresive (c), în funcție de perioada de regenerare, pot produce atât structuri uniforme dar și diversificate (arborete cu 2 clase de vârstă sau cu variația vârstelor arborilor mai mare de 20 ani – arboretete relativ echiene sau relativ pluriene);

² A se vedea capitolul “Tratament”

- Lucrările de conservare (d) produc arborete cu structuri puternic diversificate (arbori de diverse dimensiuni aparținând mai multor generații – este acoperită întreaga gamă de vârste – arborete pluriene).

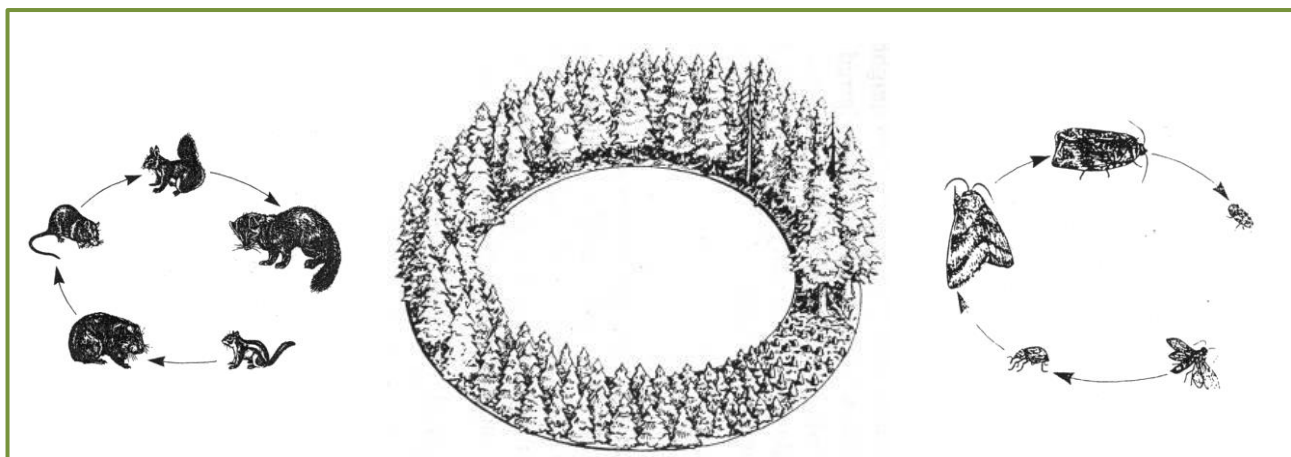
Limitele trasate pe figură sunt cu caracter orientativ (linie punctată roșie – limita între tratamente; linie punctată verde – ochi deschis prin tăiere progresivă). Combinarea acestora, în funcție de realitățile din teren, produc structuri din cele mai variate. (imaginea este preluată din O’Hara et al. 1994 și prelucrată).

Figură 19: Imaginea simplificată asupra structurilor ce pot fi create prin diverse tratamente silvice



Pădurile fiind sisteme dinamice, se află într-o continuă schimbare. Ca urmare, fiecare stadiu de dezvoltare al arboretului, de la întemeierea lui până la regenerare, are în mod natural propria constelație de specii.

Figură 20: Succesiunea stadiilor de dezvoltare a arboretelor (de la instalare până la maturitate- regenerare) și succesiunea speciilor adaptate diferitelor structuri (preluată din Hunter 1999 și prelucrată).



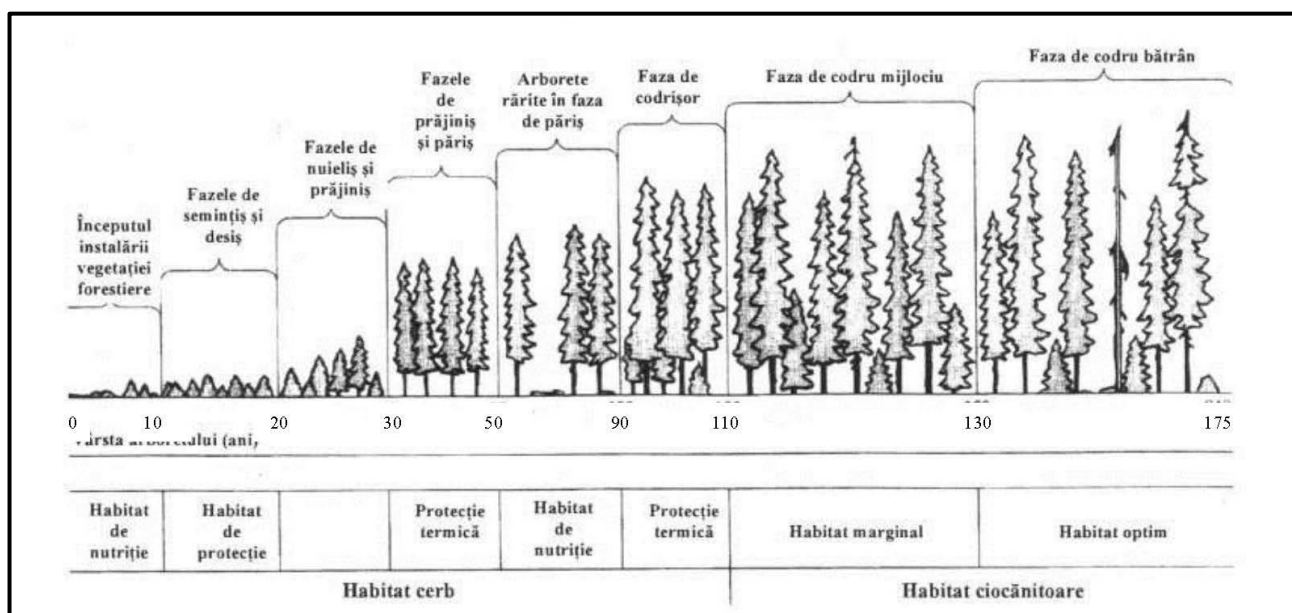
Astfel, nu doar arboretele/pădurile aflate în stadiul de maturitate (pădurile cu structuri diversificate, cu mai multe etaje de vegetație și generații de arbori) au biodiversitate naturală. Pădurea în toate stadiile sale de dezvoltare prezintă biodiversitate specifică.

Numeroase specii, pentru satisfacerea necesităților (hrană, adăpost, reproducere, creșterea puilor etc.), au nevoie de structuri diverse ale pădurii pe când altele sunt adaptate numai unei anumite structuri.

Un exemplu simplu poate fi cerbul care folosește poienile și pădurile nou întemeiate (regenerări, plantații – înainte de a închide starea de masiv) pentru hrană, pădurile tinere încheiate (desișurile) pentru a se feri de răpitori și pădurile mature pentru adăpost termic (Hunter, 1990). În același timp există și specii adaptate numai unei anumite structuri (anumit stadiu de dezvoltare al

pădurii), așa-numitele specii specializate („specialist species” - Peterken 1996). Figura 24 ilustrează aceste două situații folosind ca exemplu cerbul și ciocănitoarea.

Figură 21: Utilizarea diferențiată a structurilor arboretelor de către specii diferite



Așadar, ideea de diversitate biologică nu trebuie abordată la nivel de arboret (subparcelă silvică sau unitate amenajistică) ci la nivel de pădure (ansamblu de arborete) și chiar de peisaj forestier (landscape – Forman 1995). Realizarea unui amestec de arborete în diverse stadii de dezvoltare va asigura o diversitate de structuri și compoziții (de la simple la complexe) care va menține astfel întreaga paletă de specii caracteristice tuturor stadiilor succesionale. Un astfel de mozaic este deci de preferat promovării aceluiași tip de structură (aceluiași tip de tratament silvic) pe suprafețe extinse, indiferent dacă la nivel de arboret această structură este una diversificată. O structură diversificată la nivel de peisaj forestier (și chiar pe suprafețe mai mari) este benefică nu numai din punct de vedere biologic (al conservării biodiversității) ci și economic, permițând practicarea unei game largi de lucrări agricole și silvice și deci conviețuirea armonioasă dintre societatea umană și natură.

1.1.2. Impactul prognozat asupra speciilor existente în ROSCI0125 Munții Rodnei ROSPA0085 Munții Rodnei

Impactul asupra speciilor de mamifere de interes conservativ:

A) 1354 - Ursus arctos (Urs)

Activitățile cu potențial perturbator pentru specia *Ursus arctos* propuse în cadrul planului de amenajare silvică sunt:

- Exploatarea forestieră în imediata vecinătate a bârloagelor de urs, circa 200 m.
- Reducerea suprafețelor cu arborete bătrâne (peste 80 de ani) sub 30-40%/ha.

B) 1352 - Canis lupus (Lup)

Activitățile cu potențial perturbator pentru specia *Canis lupus* propuse în cadrul planului de amenajare silvică sunt:

- Exploatarea forestieră în apropierea zonelor alese de femele pentru fătare, până la părăsirea acestora, mai-iunie.
- Reducerea suprafețelor cu arborete bătrâne (peste 80 de ani) sub 30-40%/ha.

C) 1355 - Lutra Lutra (vidra)

Activitățile cu potențial perturbator pentru specia Lutra Lutra propuse în cadrul planului de amenajare silvică sunt:

- Exploatarea forestieră în habitatele de reproducere păduri ripariene și în perioadele sensibile lunile februarie – mai.

D) 1361 - Lynx lynx (Râs)

Activitățile cu potențial perturbator pentru specia Lynx lynx propuse în cadrul planului de amenajare silvică sunt:

- Reducerea suprafețelor cu arborete bătrâne (peste 80 de ani) sub 30-40%/ha.

Tabel 59: Impactul asupra speciilor de mamifere de interes conservativ

<i>Indicator supus evaluării</i>	<i>Lucrări prevăzute în amenajamentul silvic</i>					
	<i>Împăduriri/completări</i>	<i>Curățiri</i>	<i>Rărituri</i>	<i>Tăieri progresive</i>	<i>Tăieri de conservare</i>	<i>Tăieri de igienă</i>
Suprafața minimă	Fără schimbări	Fără schimbări	Fără schimbări	*	Fără schimbări	Fără schimbări
Dinamica suprafeței	Fără schimbări	Fără schimbări	Fără schimbări	*	Fără schimbări	Fără schimbări
Compoziția	Fără schimbări	Fără schimbări	Fără schimbări	*	Fără schimbări	Fără schimbări
Specii nedorite	Fără schimbări	Fără schimbări	Fără schimbări	*	Fără schimbări	Fără schimbări
Consistența arboretelor	Fără schimbări	Fără schimbări	Fără schimbări	*	Fără schimbări	Fără schimbări
Lemn mort	Fără schimbări	Fără schimbări	Fără schimbări	*	Fără schimbări	Fără schimbări
Grosimea litierei	Fără schimbări	Fără schimbări	Fără schimbări	*	Fără schimbări	Fără schimbări
Regenerarea	Fără schimbări	Fără schimbări	Fără schimbări	*	Fără schimbări	Fără schimbări
Evaluare impact pe categorii	Neutru	Neutru	Neutru	*	Neutru	Neutru

* = aceste tipuri de lucrări silvice nu au fost propuse în arboretele unde au fost identificate speciile de mamifere (ua 49 A, 52 A, 77 A, 79 B, 83 B, 87 A, 87 C, 89 A, 89 D, 92 A, 95 A, 103 A, 103 B).

Suprafața pentru care a fost realizat amenajamentul silvic conține habitate favorabile pentru speciile de mamifere semnalate în zona analizată *Ursus arctos* (Urs brun), *Canis lupus* (Lup), *Lutra lutra* (Vidră) și *Lynx lynx* (Râs). Având în vedere mobilitatea speciilor de mamifere semnalate atât în ariile naturale protejate cât și în vecinătatea acestora, impactul prevederilor amenajamentului silvic asupra speciilor este nesemnificativ, mai ales în contextul respectării măsurilor de reducere a impactului recomandate.

Măsuri de reducere a impactului asupra speciilor de mamifere de interes conservativ:

1. Se vor evita exploatarea forestiere în imediata vecinătate a bârloagelor de urs, circa 200 m.
2. Se vor evita exploatarea forestiere în apropierea zonelor alese de femele de lup pentru fătare, până la părăsirea acestora, mai-iunie.
3. Nu se vor face exploatarea forestiere în habitatele de reproducere păduri ripariene și în perioadele sensibile pentru vidră lunile februarie – mai.
4. În arboretele în care nu au fost propuse tăieri de regenerare se va menține o proporție a arborilor bătrâni (peste 80 de ani) de 30-40% la hectar.

Impactul asupra speciilor de chiroptere de interes conservativ:

- E) 1308 - *Barbastella barbastellus* (liliacul cârn), 1307 - *Myotis blythii*, 1324 - *Myotis myotis*, 1304 - *Rhinolophus ferrumeguinum*, 1305 - *Rhinolophus euryale*, 1303 - *Rhinolophus hipposideros*

Activitățile cu potențial perturbator pentru specia *Barbastella barbastellus* propuse în cadrul planului de amenajare silvică sunt:

- Reducerea numărului de arbori maturi scorburoși la <7 fire/ha.
- Reducerea volumului de lemn mort la < 15 mc/ha.

Măsuri de reducere a impactului asupra speciilor de chiroptere de interes conservativ:

- Se va evita reducerea numărului de arbori bătrâni scorburoși sub 7 fire la hectar.
- Se va evita reducerea volumului de lemn mort la mai puțin de 15 mc/ha.

Tabel 60: Impactul asupra speciilor de chiroptere de interes conservativ

<i>Indicator supus evaluării</i>	<i>Lucrări prevăzute în amenajamentul silvic</i>					
	<i>Împăduriri/ completări</i>	<i>Curățiri</i>	<i>Rărituri</i>	<i>Tăieri progresive</i>	<i>Tăieri de conservare</i>	<i>Tăieri de igienă</i>
Suprafața minimă	*	*	*	*	*	Fără schimbări
Dinamica suprafeței	*	*	*	*	*	Fără schimbări
Compoziția	*	*	*	*	*	Impact pozitiv prin păstrarea, menținerea unor arbori uscați, cu scorburi
Specii nedorite	*	*	*	*	*	Fără schimbări
Consistența arboretelor	*	*	*	*	*	Fără schimbări

Indicator supus evaluării	Lucrări prevăzute în amenajamentul silvic					
	Împăduriri/ completări	Curățiri	Rărituri	Tăieri progresive	Tăieri de conservare	Tăieri de igienă
Lemn mort	*	*	*	*	*	Impact pozitiv prin păstrarea, menținerea unor arbori uscați, cu scorburi
Grosimea litierei	*	*	*	*	*	Fără schimbări
Regenerarea	*	*	*	*	*	Fără schimbări
Evaluare impact pe categorii	*	*	*	*	*	Pozitiv nesemnificativ

* = aceste tipuri de lucrări silvice nu au fost propuse în arboretele unde au fost identificate speciile de chiroptere (ua 95 A).

Impactul asupra speciilor de amfibieni și reptile de interes conservativ:

1166 - Triturus cristatus (tritonul cu creastă), 2001 - Triturus montandoni (tritonul carpatic) și 1193 - Bombina variegata

Activitățile cu potențial perturbator pentru specia Bombina variegata propuse în cadrul planului de amenajare silvică sunt:

- Exploatarea forestieră în habitatele de reproducere păduri ripariene și în perioadele sensibile lunile februarie-mai.

Măsuri de reducere a impactului asupra speciilor de amfibieni și reptile de interes conservativ:

- Se vor evita exploatarea forestieră în habitatele de reproducere păduri ripariene și în perioadele sensibile lunile februarie-mai.
- Declararea unor perioade de liniște când specia este vulnerabilă, în perioada de migrație către și dinspre bălțile de reproducere, ca și în perioada în care sunt concentrați în bălți, primăvară pentru adulți, primăvară-vară pentru larve.
- Interzicerea accesului vehiculelor motorizate în habitatele tipice speciei.

Tabel 61: Impactul asupra speciilor de amfibieni și reptile de interes conservativ

Indicator supus evaluării	Lucrări prevăzute în amenajamentul silvic					
	Împăduriri/ completări	Curățiri	Rărituri	Tăieri progresive	Tăieri de conservare	Tăieri de igienă
Suprafața minimă	*	Fără schimbări	Fără schimbări	*	*	*
Dinamica suprafeței	*	Fără schimbări	Fără schimbări	*	*	*
Compoziția	*	Fără schimbări	Fără schimbări	*	*	*
Specii nedorite	*	Fără schimbări	Fără schimbări	*	*	*

Consistența arboretelor	*	Fără schimbări	Fără schimbări	*	*	*
Lemn mort	*	Fără schimbări	Fără schimbări	*	*	*
Grosimea litierei	*	Fără schimbări	Fără schimbări	*	*	*
Regenerarea	*	Fără schimbări	Fără schimbări	*	*	*
Evaluare impact pe categorii	*	Neutru	Neutru	*	*	*

* = aceste tipuri de lucrări silvice nu au fost propuse în arboretele unde a fost identificată specia de broască (ua 87 A și 103 B).

Așa cum se poate observa din matricea de impact, în urma cuantificării impactului propus prin amenajamentul silvic populațiile speciilor de amfibieni și reptile existente în zona siturilor ROSCI0125 Munții Rodnei, nu vor fi influențate în mod negativ.

Ca urmare efectul eventualelor lucrări silvotehnice asupra populațiilor acestor specii este aproape nul, acestea reușind să se păstreze la nivelul siturilor Natura 2000 din zonă într-o stare bună de conservare.

Impactul asupra speciilor de pești de interes conservativ:

1138 – *Barbus meridionalis*, 4123 - *Eudontomyzon danfordi* și 1163 - *Cottus gobio*

Activitățile cu potențial perturbator (pentru speciile de pești protejate) propuse în cadrul planului de amenajare silvică sunt:

- Depozitarea rumegușului pe malul râurilor;
- Tractarea lemnului prin albi.
- Tăierea arborilor de pe malurile cursurilor de apă.

Măsurile de reducere a impactului asupra speciilor de pești de interes conservativ:

- Se va interzice depozitarea rumegușului pe malurile râurilor;
- Se va interzice tractarea lemnului prin albi;
- Se va interzice tăierea arborilor de pe malurile cursurilor de apă.

Impactul asupra speciilor de nevertebrate de interes conservativ:

- 1078 - *Callimorpha quadripunctaria* (fluturele tigr);
- 4012 - *Carabus hampei* (carab);
- 4014 - *Carabus variolosus* (carab);
- 4015 - *Carabus zawadzskii* (carab);
- 4024 - *Pseudogaurotina excellens* (gândac);
- 1087 - *Rosalia alpina* (croitorul fagului);

Activitățile cu potențial perturbator pentru speciile de nevertebrate enumerate anterior, propuse în cadrul planului de amenajare silvică sunt:

- Recoltarea lemnului mort fără păstrarea a minim 15 mc/ ha din habitatul forestier unde a fost semnalată specia, acesta fiind microrefugiul speciei *carabus hampei*.
- Depozitarea rumegușului în habitatul speciei de carabus.
- Exploatarea vegetației ripariene.
- Exploatarea fagilor bătrâni și scorburoși sau parțial uscați.

- Utilizarea insecticidelor în păduri.

Măsuri de reducere a impactului asupra speciilor de nevertebrate de interes conservativ:

- Se vor lăsa cel puțin 15 mc lemn mort /ha în habitatele în care a fost semnalată prezența speciilor de carabus zawadzki.
- Se interzice depozitarea rumegușului în habitatul speciilor de carabus.
- Se va menține vegetația ripariană cel puțin 7 m pe fiecare mal al apei curgătoare unde s-a semnalat prezența speciei Carabus variolosus (ua 54 B, 74 A, 80 A, 82 A, 83 B).
- Se vor menține fagii bătrâni și scorburoși sau parțial uscați în habitatul speciei Rosalia alpina (ua 50 B).
- Nu se vor folosi insecticide în habitatul speciei Rosalia alpina și Pseudogautina excellens (ua 50 B și 83 B).

Tabel 62: Impactul asupra speciilor de nevertebrate de interes conservativ

Indicator supus evaluării	Lucrări prevăzute în amenajamentul silvic					
	Împăduriri/completări	Curățiri	Rărituri	Tăieri progresive	Tăieri de conservare	Tăieri de igienă
Suprafața minimă	*	*	Fără schimbări	Fără schimbări	Fără schimbări	*
Dinamica suprafeței	*	*	Fără schimbări	Fără schimbări	Fără schimbări	*
Compoziția	*	*	Impact pozitiv generat prin nerecoltarea în totalitate a trunchiurilor de lemn, menținerea unor exemplare de arbori bătrâni, menținerea lemnului mort pe sol	Impact pozitiv prin păstrarea, menținerea lemnului mort pe sol, a unor arbori bătrâni, uscați, cu scorburi	Impact pozitiv prin păstrarea, menținerea lemnului mort pe sol, a unor arbori bătrâni, uscați, cu scorburi	*
Specii nedorite	*	*	Fără schimbări	Fără schimbări	Fără schimbări	*
Consistența arboretelor	*	*	Fără schimbări	Fără schimbări	Fără schimbări	*
Lemn mort	*	*	Impact pozitiv generat prin nerecoltarea în totalitate a trunchiurilor de lemn, menținerea unor exemplare de arbori bătrâni, menținerea lemnului mort pe sol	Impact pozitiv prin păstrarea, menținerea lemnului mort pe sol, a unor arbori bătrâni, uscați, cu scorburi	Impact pozitiv prin păstrarea, menținerea lemnului mort pe sol, a unor arbori bătrâni, uscați, cu scorburi	*
Grosimea litierei	*	*	Fără schimbări	Fără schimbări	Fără schimbări	*
Regenerarea	*	*	Fără schimbări	Fără schimbări	Fără schimbări	*
Evaluare impact pe categorii	*	*	Pozitiv nesemnificativ	Pozitiv nesemnificativ	Pozitiv nesemnificativ	*

* = aceste tipuri de lucrări silvice nu au fost propuse în arboretele unde au fost identificate speciile de nevertebrate (ua 50 B, 54 B, 74 A, 80 A, 82 A, 83 B, 87 B, 94 A, 110 A).

Aplicarea planului de amenajare al pădurilor nu va avea un impact negativ asupra populației de nevertebrate identificate pe suprafața UP II Salva, deoarece se propune conservarea arborilor bătrâni, precum și menținerea unor arbori uscați (căzuți și/sau în picioare).

Impactul asupra speciilor de păsări de interes conservativ:

- A223 - Aegolius funereus (minuniță);
- A239 - Dendrocopos leucotos (ciocănitorea cu spatele alb);
- A217 - Glauclidium passerinum (Ciuvică);
- A241 - Picoides tridactylus (ciocănitorea de munte);
- A229 - Alcedo atthis (pescărel albastru);
- A238 - Dendrocopos medius (ciocănitorea de stejar);
- A429 - Dendrocopos syriacus (ciocănitorea de gradini);
- A098 - Falco columbarius (vânturel de seară);
- A103 - Falco peregrinus (șoimul Călător);
- A234 - Picus canus (gheonoaie sură);

Activitățile cu potențial perturbator pentru speciile de păsări enumerate anterior, propuse în cadrul planului de amenajare silvică sunt:

- Recoltarea arborilor bătrâni, uscați și scorburoși fără menținerea unui număr de 3-5 exemplare/ha;
- Folosirea insecticidelor și pesticidelor;
- Tăierea vegetației arbustive de-a lungul lizierelor de pădure și pășuni;
- Depozitarea rumegușului în marginea pâraielor;

Măsuri de reducere a impactului asupra speciilor de nevertebrate de interes conservativ:

- Păstrarea unui număr de 3-5 arbori bătrâni, uscați și scorburoși la hectar;
- Interzicerea folosirii insecticidelor și pesticidelor în habitatele speciilor Dendrocopos leucotos, Glauclidium passerinum, Picoides tridactylus, Alcedo atthis, Dendrocopos medius, Dendrocopos syriacus, Falco columbarius, Falco peregrinus, Picus canus, ua (39 A, 48 A, 49 A, 49 B, 50 A, 53 A, 54 A, 58 A, 74 A, 104 A, 105 B);
- Menținerea vegetației arbustive de-a lungul lizierelor de pădure și pășuni;
- Interzicerea depozitării rumegușului în marginea pâraielor;

Tabel 63: Impactul asupra speciilor de păsări de interes conservativ

<i>Indicator supus evaluării</i>	<i>Lucrări prevăzute în amenajamentul silvic</i>					
	<i>Împăduriri/completări</i>	<i>Curățiri</i>	<i>Rărituri</i>	<i>Tăieri progresive</i>	<i>Tăieri de conservare</i>	<i>Tăieri de igienă</i>
Suprafața minimă	Impact pozitiv generat prin creșterea suprafeței	Fără schimbări	Fără schimbări	*	Fără schimbări	*

Indicator supus evaluării	Lucrări prevăzute în amenajamentul silvic					
	Împăduriri/completări	Curățiri	Rărituri	Tăieri progresive	Tăieri de conservare	Tăieri de igienă
	habitatului forestier					
Dinamica suprafeței	Impact pozitiv generat prin creșterea suprafeței habitatului forestier	Fără schimbări	Fără schimbări	*	Fără schimbări	*
Compoziția	Impact pozitiv generat prin introducerea de specii corespunzătoare tipului natural fundamental de pădure	Impact pozitiv generat prin menținerea speciilor corespunzătoare tipului natural fundamental de pădure	Impact pozitiv generat prin nerecoltarea în totalitate a trunchiurilor de lemn și menținerea în zonă a unor exemplare de arbori bătrâni și scorburoși	*	Impact pozitiv prin păstrarea, menținerea unor arbori bătrâni, uscați, cu scorburi	*
Specii nedorite	Impact pozitiv prin eliminarea speciilor nedorite	Impact pozitiv prin eliminarea speciilor nedorite	Fără schimbări	*	Fără schimbări	*
Consistența arboretelor	Impact pozitiv prin menținerea unei consistențe ridicate	Fără schimbări	Fără schimbări	*	Fără schimbări	*
Lemn mort	Fără schimbări	Impact pozitiv generat prin nerecoltarea în totalitate a trunchiurilor de lemn	Impact pozitiv generat prin nerecoltarea în totalitate a trunchiurilor de lemn și menținerea în zonă a unor exemplare de arbori bătrâni și scorburoși	*	Impact pozitiv prin păstrarea, menținerea unor arbori bătrâni, uscați, cu scorburi	*
Grosimea litierei	Fără schimbări	Fără schimbări	Fără schimbări	*	Fără schimbări	*
Regenerarea	Fără schimbări	Fără schimbări	Fără schimbări	*	Fără schimbări	*
Evaluare impact pe categorii	pozitiv	Pozitiv nesemnificativ	Pozitiv nesemnificativ	*	Pozitiv nesemnificativ	*

Așa cum se poate observa din matricea de impact, în urma cuantificării impactului propus prin amenajamentul silvic populațiile speciilor de păsări existente în zona ariei ROSPA0085 Munții Rodnei nu vor fi influențate în mod negativ.

Impact pozitiv – Există și o influență pozitivă prin menținerea unor arbori bătrâni, uscați, scorburoși pentru speciile identificate în zona de interes a planului.

1.2. Impactul pe termen scurt și lung

Impactul activităților pe termen scurt, este reprezentat de perioada de efectuare a lucrărilor silvice. Astfel pe termen scurt lucrările silvice prevăzute contribuie la modificarea microclimatului

local, respectiv al condițiilor de biotop, datorită, modificărilor structurilor orizontale și verticale (retenție diferită a apei pluviale, regim de lumină diferențiat, circulația diferită a aerului). Aceste modificări au loc de obicei și în natură, prin prăbușirea arborilor foarte bătrâni, apariția iescarilor, atac al daunătorilor fitofagi, doborâturi de vânt, etc. După această perioadă, datorită dinamicii naturale a habitatelor, zona tinde să se refacă.

Prevederile amenajamentului silvic în ce privește dinamica arboretelor pe termen lung, susținute de un ciclu de producție de 110 de ani (SUP A codru regulat), vârsta medie a exploatabilității de 110 ani, indică păstrarea caracteristicilor actuale ale habitatelor existente sau îmbunătățirea lor.

Astfel se estimează:

- i. menținerea diversității structurale – atât pe verticală (structuri relativ pluriene) cât și pe orizontală (structură mozaicată – existența de arborete în faze de dezvoltare diferită),
- ii. menținerea consistenței medii a arboretelor la 0,85,
- iii. menținerea compoziției conform specificului ecologic al zonei.

Concluzionăm că lucrările propuse nu afectează negativ semnificativ starea de conservare a habitatelor forestiere de interes comunitar pe termene scurt și lung.

1.3. Impactul aferent fazelor de construcție, de operare și de dezafectare

Aceste categorii de impact sunt specifice proiectelor și nu planurilor.

Prin amenajamentul silvic UP II Salva nu s-a prevăzut construirea de drumuri forestiere noi sau realizarea de construcții noi.

1.4. Impactul din faza de aplicare a activităților generate de lucrările silvice

Lucrările propuse se desfășoară periodic conform prevederilor amenajamentului silvic, pe o durată scurtă respectându-se **Ordinul nr. 1.540 din 3 iunie 2011** – Normele privind stabilirea termenelor, modalităților și perioadelor de exploatare a masei lemnoase din Unitatea de Producție constituită din fond forestier și a vegetației forestiere din afara fondului forestier.

In perioada de aplicare a activităților generate de lucrările silvice impactul este direct, pe termen scurt, limitat la durata execuției, nu este rezidual și nu se cumulează în zona studiată cu impactul generat de alte activități existente, datorită suprafețelor întinse pe care se aplică lucrările.

Reglementările pe care amenajamentul silvic le implementează, asigură existența și protecția anumitor componente și conexiuni ale ecosistemelor din fondul forestier al UP II Salva.

1. Analizând funcțiile ecologice și social-economice stabilite pădurii prin amenajament silvic (obiectivele asumate), se constată că acestea sunt în concordanță cu obiectivele generale ale rețelei Sit Natura 2000 (conservarea pe termen lung a speciilor și/sau habitatelor de interes comunitar).

În cazul suprafețelor în care se înmulțesc și/sau viețuiesc speciile de interes comunitar protejate, existența acestora este datorată însăși existenței habitatelor respective. Prevederile din amenajament au ca scop asigurarea continuității pădurii (implicit a habitatelor respective), menținerea funcțiilor de protecție, ecologice și economice ale acesteia, așa cum au fost stabilite prin încadrarea în grupe și categorii funcționale, precum și în subunități de protecție.

Obiectivele asumate prin amenajament, contribuie, prin soluțiile tehnice adoptate, la asigurarea integrității și la conservarea pe termen lung a habitatelor forestiere, implicit a rețelei Natura 2000.

2. Prevederile amenajamentului silvic nu conduc la pierderi de suprafață din habitatele de interes comunitar, sau din cele ce asigură existența unor specii de interes comunitar.

3. Lucrările prevăzute în amenajament nu afectează negativ și semnificativ starea de conservare a habitatelor forestiere pe termen mediu și lung.

4. Anumite categorii de lucrări silvice, au un aport benefic la menținerea și/sau îmbunătățirea stării de conservare a arboretelor.

5. Soluțiile tehnice adoptate contribuie la modificarea doar pentru o durată scurtă de timp a microsistemului local, respectiv a condițiilor de biotop, datorită modificărilor structurale, orizontale și verticale (retenție diferită a apei pluviale, regim de lumină diferențiat, circulație diferită a aerului).

Concluzionând, putem afirma că, prin aplicarea prevederilor amenajamentului silvic luat în studiu, nu se realizează un impact negativ asupra ariilor naturale protejate, ci se va asigura permanența pădurii, prin conservarea tuturor habitatelor și a speciilor existente (inclusiv a celor de interes comunitar).

1.5. Impactul rezidual

Concluziile evaluării impactului implementării amenajamentului silvic al UP II Salva asupra capitalului natural de interes conservativ din cadrul ariilor naturale protejate RONPA0005 Parcul Național Munții Rodnei, ROSCI0125 Munții Rodnei, ROSPA0085 Munții Rodnei, indică în mod cert faptul că nici un tip de habitat de interes comunitar și nici o specie de interes conservativ nu va fi afectată în mod semnificativ, nici în mod direct, nici în mod indirect.

În acest sens avem certitudinea că în urma aplicării măsurilor de reducere a impactului asupra habitatelor și speciilor de interes conservativ identificate ca prezente sau potențial prezente în perimetrul fondului forestier amenajat în cadrul UP II Salva, impactul rezidual va fi redus și ne semnificativ.

1.6. Impactul cumulativ

Conform legislației naționale, toate amenajamentele silvice se realizează în baza unor norme silvice de amenajare a pădurilor ce stabilesc cadrul în care se stabilesc funcțiile pădurii, respectiv obiectivele de protecție sau producție. Normele silvice stabilesc de asemenea și cadrul tehnic în care soluțiile tehnice pot fi stabilite. În condițiile în care amenajamentele vecine au fost realizate în conformitate cu normele tehnice și ținând cont de realitățile existente în teren, putem estima că *impactul cumulativ* al acestor amenajamente asupra integrității ariei protejate este de asemenea *ne semnificativ*, menținându-se integritatea ariei naturale protejate și chiar îmbunătățindu-se starea de conservare a habitatelor și a speciilor de interes conservativ.

2. EVALUAREA SEMNIFICAȚIEI IMPACTULUI

Evaluarea semnificației impactului se face pe baza indicatorilor cheie cunoscute și prezente în cele ce urmează:

Indicator cheie nr. 1 - Procentul din suprafața habitatelor care va fi pierdut: 0%

În urma implementării prevederilor Amenajamentul silvic UP II Salva, nu se va pierde nici un procent din suprafața habitatelor forestiere de interes comunitar.

Amenajamentul silvic menține sau reface starea de conservare favorabilă a habitatelor naturale, prin gospodărirea durabilă a pădurilor, astfel nu se poate vorbi de pierderea unei suprafețe din habitatele identificate.

Indicator cheie nr. 2 - Procentul ce va fi pierdut din suprafața habitatelor folosite pentru necesitățile de hrană, odihnă și reproducere ale speciilor de interes comunitar: 0%

Pentru realizarea condițiilor necesare asigurării stării de conservare favorabilă a speciilor (toate condițiile necesare acestora atât pentru reproducere dar și pentru hrănire, camuflare, protecție termică, etc.) este necesar un ansamblu de structuri (adică nu doar pădure bătrână, arbori de dimensiuni mari, scorburoși, etc.), ca urmare, mozaicul structural al arboretelor creat prin aplicarea prevederilor amenajamentului este benefic. Astfel, existența populațiilor viguroase ale unor specii de interes conservativ în pădurile cu rol de producție (supuse managementului forestier activ), subliniază posibilitatea menținerii stării de conservare favorabilă a speciilor respective cu aplicarea regimului silvic (ansamblul de norme tehnice, economice și juridice) transpus în amenajamentul silvic.

Concluzionând, prin aplicarea prevederilor amenajamentului silvic nu se va pierde din suprafața habitatelor folosite pentru necesitățile de hrană, odihnă și reproducere ale speciilor de interes conservativ.

Indicator cheie nr. 3 - Fragmentarea habitatelor de interes comunitar: 0%

Fragmentarea habitatelor este un proces prin care un areal natural continuu este redus ca suprafață și divizat în mai multe fragmente.

Habitatele fragmentate sunt diferite de habitatele originale prin două caracteristici:

- Fragmentele conțin habitate de lizieră mai mari decât habitatul inițial;
- Centrul fragmentului de habitat este mai aproape de lizieră decât la habitatele naturale.

Amenajamentul silvic nu implică alte activități decât cele legate de silvicultură și exploatare forestieră (nu propune construirea de drumuri noi, defrișări ale vegetației forestiere, etc.), astfel încât, implementarea planurilor nu conduce sub nicio formă la fragmentare de habitate de interes comunitar sau de habitate corespunzătoare cerințelor ecologice și, după caz, etologice ale speciilor de interes comunitar.

Indicator cheie nr. 4 - Durata sau persistența fragmentării:

Corelat cu aspectele tratate la *indicatorul cheie nr. 3* se constată că acest indicator nu este relevant în ceea ce privește analiza și evaluarea diverselor tipuri de impact în raport cu integritatea ariilor naturale protejate.

Indicator cheie nr. 5 - Durata sau persistența perturbării speciilor de interes comunitar:

Perturbarea speciilor de interes comunitar este punctiformă ca întindere, fiind de scurtă durată și suprapunându-se cu durata necesară efectuării lucrărilor silvice conform **Ordinului nr. 1.540 din 3 iunie 2011** pentru aprobarea Instrucțiunilor privind termenele, modalitățile și perioadele de colectare, scoatere și transport al materialului lemnos, fără a avea însă un impact semnificativ.

Indicator cheie nr. 6 - Schimbări în densitatea populației:

Implementarea prevederilor amenajamentului silvic nu conduce la schimbări în densitatea populațiilor speciilor de interes comunitar din cadrul ariilor naturale protejate **RONPA0005 Parcul Național Munții Rodnei, ROSCI0125 Munții Rodnei, ROSPA0085 Munții Rodnei** identificate ca prezente sau potențial prezente în perimetrul fondului forestier amenajat în cadrul UP II Salva.

Indicator cheie nr. 7 - Scara de timp pentru înlocuirea speciilor/habitatelor afectate de implementarea planului:

Acest indicator nu este relevant pentru evaluarea impactului planului asupra speciilor și habitatelor pentru care au fost desemnate ariile naturale protejate **RONPA0005 Parcul Național Munții Rodnei, ROSCI0125 Munții Rodnei, ROSPA0085 Munții Rodnei**

Indicator cheie nr. 8 – Indicatori chimici cheie care pot determina modificări legate de resursele de apă sau de alte resurse naturale, care pot determina modificarea funcțiilor ecologice ale unei arii naturale protejate de interes comunitar:

Prin implementarea amenajamentului silvic nu se generează poluanți care să poată determina modificări legate de resursele de apă sau alte resurse naturale, astfel nu necesită stabilirea unor indicatori chimici-cheie.

Din analiza indicatorilor cheie relevanți privind impactul implementării amenajamentului silvic al UP II Salva asupra capitalului natural se constată că integritatea ariilor naturale protejate RONPA0005 Parcul Național Munții Rodnei, ROSCI0125 Munții Rodnei, ROSPA0085 Munții Rodnei nu va fi afectată.

3. EVALUAREA IMPACTULUI CAUZAT PRIN IMPLEMENTAREA PLANULUI FĂRĂ A LUA ÎN CONSIDERARE MĂSURILE DE REDUCERE A IMPACTULUI

Pe baza indicatorilor-cheie cuantificabili, impactul produs asupra ariilor protejate *RONPA0005 Parcul Național Munții Rodnei*, *ROSCI0125 Munții Rodnei*, *ROSPA0085 Munții Rodnei*, se sintetizează în:

Reducerea suprafețelor habitatului

Amenajamentul silvic este amplasat în *RONPA0005 Parcul Național Munții Rodnei*, *ROSCI0125 Munții Rodnei*, *ROSPA0085 Munții Rodnei* (100% din suprafața planului).

Implementarea prevederilor amenajamentului silvic nu duce la reducerea suprafețelor de habitat identificate, acestea având un impact pozitiv nesemnificativ asupra habitatelor. Aceasta apreciere este motivată și de faptul că nu sunt propuse tăieri rase care ar duce la reducerea suprafeței habitatului.

Impactul asupra speciilor de interes comunitar

Ecosistemele naturale trebuie privite ca sisteme dinamice. Chiar și în cazul celor care au durată de viață îndelungată, cum sunt pădurile, anumite evenimente produc schimbări radicale în compoziția și structura acestora și implicit influențează dezvoltarea lor viitoare. În astfel de situații, perioada necesară reînălțării aceluiași tip de pădure este variabilă, în funcție de amploarea perturbării și de capacitatea de reziliență a ecosistemului (capacitatea acestuia de a reveni la structura inițială după o anumită perturbare – Larsen 1995). Rețeaua Ecologică Natura 2000 urmărește menținerea sau refacerea stării de conservare favorabilă a habitatelor forestiere și a speciilor de interes comunitar pentru care a fost desemnat un sit.

Așa cum reiese și din lucrarea de față, în fiecare caz în parte, măsurile de gospodărire au fost direct corelate cu funcția prioritară atribuită pădurii (care poate fi de producție sau de protecție – vezi cap. A.1.2.5. Funcțiile păduri). Bineînțeles, acolo unde a fost cazul, acestea s-au adaptat necesităților speciale de conservare ale speciilor de interes comunitar pentru care siturile au fost desemnate. Ca urmare, eventualele restricții în gospodărire se datorează unor cerințe speciale privind conservarea speciilor de interes comunitar. Aceste restricții au fost atent analizate pentru a nu crea tensiuni între factorii interesați și mai ales pentru a nu cauza pierderi inutile proprietarilor de terenuri.

4. EVALUAREA IMPACTULUI REZIDUAL CARE VA RĂMÂNE DUPĂ IMPLEMENTAREA MĂSURILOR DE REDUCERE A IMPACTULUI

Impactul asupra habitatului după aplicarea măsurilor de reducere

Măsurile prevăzute în studiu pentru minimizarea impactului asupra habitatelor de interes comunitar din zona de implementare a amenajamentului silvic sunt prezentate în capitolul D.

Impactul asupra speciilor de interes comunitar după aplicarea măsurilor de reducere

Măsurile prevăzute în studiu pentru minimizarea impactului asupra speciilor de interes comunitar din zona de implementare a amenajamentului silvic sunt prezentate în capitolul D.

Evaluarea impactului rezidual care va rămâne după implementarea măsurilor de reducere a impactului

Impactul rezidual este minim, acesta fiind datorat modificării microclimatului local, respectiv al condițiilor de biotop, datorită modificărilor structurilor orizontale și verticale (retenție diferită a apei pluviale, regim de lumină diferențiat, circulația diferită a aerului), care se va reface în zonă, în condițiile succesiunii normale.

Evaluarea impactului cumulativ cu alte planuri

În condițiile în care amenajamentele silvice vecine au fost realizate în conformitate cu normele tehnice și ținând cont de realitățile existente în teren, putem estima că impactul cumulativ al acestor amenajamente asupra integrității sitului este de asemenea *nesemnificativ*.

În concluzie, conform argumentelor aduse în capitolul privind evaluarea impactului, în cazul RONPA0005 Parcul Național Munții Rodnei, ROMAB0002 Rezervația Biosferei Pietrosul Rodnei, ROSCI0125 Munții Rodnei, ROSPA0085 Munții Rodnei, prin aplicarea planului analizat (amenajamentul silvic) nu va exista un impact semnificativ asupra nici unui habitat sau specie de interes comunitar și nici asupra integrității acestor situri.

D. MĂSURI DE REDUCERE A IMPACTULUI

1. IDENTIFICAREA ȘI DESCRIEREA MĂSURILOR DE REDUCERE CARE VOR FI IMPLEMENTATE PENTRU FIECARE SPECIE ȘI/SAU TIP DE HABITAT AFECTAT DE PLAN ȘI MODUL ÎN CARE ACESTEA VOR REDUCE/ELIMINA IMPACTUL NEGATIV ASUPRA ARIEI NATURALE PROTEJATE DE INTERES COMUNITAR

1.1. MĂSURI DE REDUCERE A IMPACTULUI CU CARACTER GENERAL

Conform Comisiei Europene, Directoratul General pentru Mediu, Unitatea Natură și Biodiversitate, Secția Păduri și Agricultură, 2003, *Natura 2000 și pădurile - Provocări și oportunități*, se disting următoarele măsuri conform obiectivelor:

➤ **Obiectiv: Menținerea sănătății și vitalității ecosistemelor de pădure**

- Practicile de gospodărire a pădurilor trebuie să utilizeze cât mai bine structurile și procesele naturale și să folosească măsuri biologice preventive ori de câte ori este posibil. Existența unei diversități genetice, specifice și structurale adecvate întărește stabilitatea, vitalitatea și rezistența pădurilor la factori de mediu adversi și duce la întărirea mecanismelor naturale de reglare.
- Se vor utiliza practici de gospodărire a pădurilor corespunzătoare ca reîmpădurirea și împădurirea cu specii și proveniențe de arbori adaptate sitului precum și tratamente, tehnici de recoltare și transport care să reducă la minim degradarea arborilor și/sau a solului. Scurgerile de ulei în cursul operațiunilor forestiere sau depozitarea nereglementară a deșeurilor trebuie strict interzise.

➤ **Obiectiv: Menținerea și încurajarea funcțiilor productive ale pădurii (lemnoase și nelemnoase)**

- Operațiunile de regenerare, îngrijire și recoltare trebuie executate la timp și în așa fel încât să nu scadă capacitatea productivă a sitului, de exemplu prin evitarea degradării arboretului și arborilor rămași, ca și a solului și prin utilizarea sistemelor corespunzătoare.
- Recoltarea produselor, atât lemnoase cât și nelemnoase, nu trebuie să depășească un nivel durabil pe termen lung iar produsele recoltate trebuie utilizate în mod optim, urmărindu-se rata de reciclare a nutrienților.
- Se va proiecta, realiza și menține o infrastructură adecvată (drumuri, căi de scos-apropiat sau poduri) pentru a asigura circulația eficientă a bunurilor și serviciilor și în același timp a asigura reducerea la minimum a impactului negativ asupra mediului.

➤ **Obiectiv: Menținerea, conservarea și extinderea diversității biologice în ecosistemele de pădure**

- Planificarea gospodăririi pădurilor trebuie să urmărească menținerea, conservarea și sporirea biodiversității ecosistemice, specifice și genetice, ca și menținerea diversității peisajului.
- Amenajamentul silvic, inventarierea terestră și cartarea resurselor pădurii trebuie să includă biotopurile forestiere importante din punct de vedere ecologic și să țină seama de ecosistemele forestiere protejate, rare, sensibile sau reprezentative ca suprafețele ripariene și zonele umede, arii ce conțin specii endemice și habitate ale speciilor amenințate ca și resursele genetice în situri periclitare sau protejate.
- Se va prefera regenerarea naturală cu condiția existenței unor condiții adecvate care să asigure cantitatea și calitatea resurselor pădurii și ca speciile indigene existente să aibă calitatea necesară sitului.
- Pentru împăduriri și reîmpăduriri vor fi preferate specii indigene și proveniențe locale bine adaptate la condițiile sitului
- Practicile de management forestier trebuie să promoveze, acolo unde este cazul, diversitatea structurilor, atât orizontale cât și verticale, exemplu arboret de vârste diferite, și diversitatea speciilor, arboret mixt, de pildă. Unde este posibil, aceste practici vor urmări menținerea și refacerea diversității peisajului.
- Infrastructura trebuie proiectată și construită așa încât afectarea ecosistemelor să fie minimă, mai ales în cazul ecosistemelor și rezervelor genetice rare, sensibile sau reprezentative și acordându-se atenție speciilor amenințate sau altor specii cheie - în mod special modelelor lor de migrare.
- Arborii uscați, căzuți sau în picioare, arborii scorburoși, pâlcuri de arbori bătrâni și specii deosebit de rare de arbori trebuie păstrate în cantitatea și distribuția necesare protejării biodiversității, luându-se în calcul efectul posibil asupra sănătății și stabilității pădurii și ecosistemelor înconjurătoare.
- Biotopurile cheie ale pădurii, de exemplu surse de apă, zone umede, aflorimente și ravine trebuie protejate și, dacă este cazul, refăcute în cazul în care au fost degradate de practicile forestiere.

➤ **Obiectiv: Menținerea și îmbunătățirea funcțiilor de protecție prin gospodărirea pădurii (mai ales solul și apa)**

- Se va acorda o atenție sporită operațiunilor silvice desfășurate pe soluri sensibile/instabile sau zone predispuse la eroziune ca și celor efectuate în zone în care se poate provoca o eroziune excesivă a solului în cursurile de apă.
- Se va acorda o atenție deosebită practicilor forestiere din zonele forestiere cu funcție de protecție a apei, pentru evitarea efectelor adverse asupra calității și cantității surselor de apă. Se va evita de asemenea utilizarea necorespunzătoare a chimicalelor sau a altor substanțe dăunătoare ori a practicilor silviculturale neadecvate ce pot influența negativ calitatea apei.”

Ca și măsuri generale pentru conservarea habitatelor și speciilor de floră și faună din cadrul UP II Salva recomandăm:

- ✓ respectarea prevederilor amenajamentului silvic;
- ✓ respectarea prevederilor legale în domeniul protecției mediului;
- ✓ asigurarea condițiilor tehnice și organizatorice pentru activitățile efectuate, astfel încât să se prevină riscurile pentru persoane, bunuri sau mediul înconjurător;
- ✓ întreținerea și repararea utilajelor din dotare se va realiza în ateliere mecanice specializate;
- ✓ la colectarea masei lemnoase se interzice târârea și depozitarea buștenilor în albiile pâraurilor;
- ✓ se va evita colectarea masei lemnoase pe timp nefavorabil (ploi);
- ✓ exploatarea masei lemnoase se va realiza astfel încât să se evite degradarea solului;
- ✓ în perioadele de îngheț/dezghet sau cu precipitații abundente, în cazul în care platforma drumului auto forestier este îmbibată cu apă, se interzice transportul de orice fel;
- ✓ se vor utiliza tehnologii de exploatare adecvate condițiilor de teren, în funcție de felul tăierii;

- ✓ se vor fasona coroanele arborilor separat la locul de doborâre, nu se vor scoate;
- ✓ arborii cu coroană, masa lemnoasă rezultată se va pachetiza în sarcini de dimensiuni reduse, astfel încât pentru scoaterea acestora să se evite degradarea solului, arborilor și semințșului;
- ✓ arbori nemarcați situați pe limita căilor de scos-apropiat, vor fi protejați obligatoriu împotriva vătămărilor, prin aplicarea de lugoane, țărugi și manșoane;
- ✓ doborârea arborilor se execută: în afara suprafețelor cu regenerare naturală sau artificială, pentru a se evita distrugerea sau vătămarea puietilor, respectiv pe direcții care să nu producă vătămări sau rupturi ale arborilor nemarcați;
- ✓ la tăierile cu restricții: colectarea lemnului se face în afara porțiunilor cu semințș, respectiv scosul lemnului se face prin târare pe zăpadă și prin semitârare sau suspendare, în lipsa acesteia;
- ✓ se interzice aplicarea tehnologiei de exploatare a arborilor cu coroană, varianta arbori întregi, cu excepția cazurilor în care operațiunea de scos-apropiat se realizează cu funiculare sau suspendat;
- ✓ la tăierile de produse principale cu restricții, resturile de exploatare se strâng pe cioate, în grămezi cât mai înalte, în afara ochiurilor sau zonelor cu semințș natural, fără a ocupa mai mult de 10% din suprafața parchetului;
- ✓ la terminarea exploatării parchetului se interzice abandonarea resturilor de exploatare pe văile și pâraiele din interiorul parchetelor;
- ✓ tăierea arborilor se realizează cât mai jos, astfel încât înălțimea cioatei, măsurată în amonte să nu depășească 1/3 din diametrul secțiunii acesteia, iar la arborii groși de 30 cm să nu depășească 10 cm;
- ✓ tehnologia de exploatare a masei lemnoase din parchete care este diferențiată în funcție de tratamentul aplicat și de felul tăierii, nu trebuie să producă prejudicierea peste limitele admise de reglementările specifice, a arborilor nemarcați, degradarea solului și a malurilor de ape;
- ✓ este interzisă depozitarea materialelor lemnoase în albiile pâraielor și văilor sau în locuri expuse viiturilor;
- ✓ se interzice degradarea zonelor umede, desecarea, drenarea sau acoperirea ochiurilor de apă;
- ✓ menținerea bălților, pâraielor, izvoarelor și a altor corpuri mici de apă, mlaștini, smârcuri, într-un stadiu care să le permită să își exercite rolul în ciclul de reproducere al peștilor, amfibienilor, nevertebratelor, etc. prin evitarea fluctuațiilor excesive ale nivelului apei, degradării digurilor naturale și poluării apei;
- ✓ instalarea de funiculare, punctele de încărcare și descărcare se amplasează în afara suprafețelor de semințș, iar arborii folosiți pentru ancorare se vor proteja cu manșoane;
- ✓ nu se vor amenaja depozite de carburanți în pădure și în apropierea cursurilor de apă;
- ✓ nu se vor executa în pădure lucrări de reparații a motoarelor, de schimbare a uleiului și încărcare a rezervoarelor auto cu combustibil;
- ✓ se interzice deversarea în apele de suprafață, apele subterane, evacuarea pe sol și depozitarea în condiții necorespunzătoare a uleiurilor uzate;
- ✓ este interzisă stocarea/depozitarea temporară a deșeurilor în pădure;
- ✓ se interzice folosirea utilajelor cu șenile la operațiunea de scosul-apropiatul materialului lemnos;
- ✓ se vor utiliza numai căile de acces și cele de transport forestier aprobate și prevăzute în planul de situație;
- ✓ în cazul unei amenințări iminente cu un prejudiciu asupra mediului sau în cazul producerii unui prejudiciu asupra mediului, se vor respecta și aplica prevederile OUG. nr. 68/2007. În termen de două ore de la luarea la cunoștință a apariției amenințării, trebuie să informeze ANPM, Autoritatea pentru Protecția Mediului locală;
- ✓ să instruiască personalul de exploatare asupra măsurilor de protecție a mediului, a obligațiilor și responsabilităților ce le revin, precum și a condițiilor impuse prin prezentul studiu de evaluare adecvată;

- ✓ să ia toate măsurile de: prevenire și stingere a incendiilor, iar în caz de incendiu să intervină la stingerea incendiilor cu utilaje proprii și personalul muncitor existent până la intervenția altor autorități;
- ✓ prevenirea apariției focarelor de infestare a lemnului și a pădurii în parchetele de exploatare și în platformele primare.

2. MĂSURI DE REDUCERE IMPACTULUI ASUPRA HABITATELOR DE INTERES COMUNITAR

Administratorul pădurii va urmări recomandările de mai jos pentru păstrarea biodiversității la nivelul unității administrate:

6520 Pajiști, fânețe montane

- ✓ Cosirea porțiunilor de habitate care sunt supuse supratârlierii.

3220 Vegetație herbacee de pe malurile râurilor montane

- ✓ Se va interzice introducerea de plante alohtone;
- ✓ Se interzice pășunatul și târlirea;
- ✓ Se interzice exploatarea materialului lemnos de-a lungul văilor;
- ✓ Se interzice depozitarea deșeurilor menajere;

91E0 Păduri aluviale cu *Alnus glutinosa* și *Fraxinus excelsior* - Alno-Padion, Alnion incanae, Salicion albae

- ✓ Se va interzice pășunatul și incendierea voluntară;
- ✓ Se interzice depozitarea deșeurilor menajere;
- ✓ Evitarea invaziei salcâmului și arțarului canadian, plantațiile de plop euramerican;
- ✓ Interzicerea introducerii de specii alohtone;
- ✓ În zonele limitrofe acestora, dacă terenul este înmlăștinat, cazul când terenurile din jurul ecosistemelor de mlaștină sau tinov sunt plane, intervențiile se vor limita la lucrări de conservare, conform tipului funcțional II, astfel încât să nu se distrugă echilibrul hidrologic și să se asigure perpetuarea ecosistemelor de mlaștină/tinov;
- ✓ Eliminarea speciilor invazive de plante;
- ✓ Aplicarea unui management silvic bazat pe promovarea regenerărilor naturale și a unei structuri a arboretelor care să mențină habitatul, atât ca structură și funcții, cât și ca suprafață;
- ✓ Controlul și stoparea deplasării vehiculelor cu motor în afara drumurilor special amenajate.
- ✓ Interzicerea pășunatului și a tăierilor de arbori.
- ✓ Păstrarea unui volum de lemn mort pe sol sau pe picior cu diam. >35 cm de minim 10 mc/ha.
- ✓ Menținerea a cel puțin 5 arbori bătrâni/ha.

9110 Păduri de fag de tip *Luzulo-Fagetum*

- ✓ menținerea unui volum de lemn mort pe picior cu diametru mai mare de 35 cm de cel puțin 10 mc/ha, iar în stațiuni cu vârstă peste 80 ani cu diametru mai mare de 45 cm se vor menține cel puțin 5 arbori/ha.
- ✓ Restricționarea pășunatului, completarea cu molid a ochiurilor neregenerate, precum și controlul strict al unor activități turistice - campări, crearea de noi poteci.
- ✓ Promovarea regenerărilor naturale în habitatele forestiere.

- ✓ Păstrarea arborilor bătrâni, uscați și scorburoși.
- ✓ Limitarea construirii de drumuri forestiere și a exploatării în aceste zone.
- ✓ Aplicarea unui management silvic bazat pe promovarea regenerărilor naturale și a unei structuri a arboretelor care să mențină habitatul, atât ca structură și funcții, cât și ca suprafață.
- ✓ Interzicerea utilizării insecticidelor și pesticidelor.
- ✓ Protejarea stratului ierbos prin interzicerea pășunatului în pădure.
- ✓ Interzicerea arderii vegetației.
- ✓ Păstrarea vegetației arbustive de-a lungul lizierelor de pădure și în poieni.
- ✓ Restricționarea plantării/împăduririi cu alte specii decât cele specifice habitatului.
- ✓ Menținerea în ecosistem a crengilor moarte căzute pe sol.
- ✓ Menținerea/restaurarea unei structuri verticale și orizontale complexe prin evitarea înființării de monoculturi echiene
- ✓ Păstrarea arborilor izolați pe stâncării.
- ✓ Interzicerea corhănirii în cursurile de apă.
- ✓ Controlul și limitarea totală a deplasării vehiculelor cu motor în afara drumurilor special amenajate.

9410 Păduri acidofile de Picea abies din regiunea montană (Vaccinio-Piceetea)

- ✓ menținerea unui volum de lemn mort pe picior cu diametru mai mare de 35 cm de cel puțin 20 mc/ha, iar în stațiuni cu vârstă peste 80 ani cu diametru mai mare de 45 cm se vor menține cel puțin 5 arbori/ha;
- ✓ Restricționarea insecticidelor și pesticidelor.
- ✓ Menținerea vegetației arbustive de-a lungul lizierelor de pădure și în poieni.
- ✓ Păstrarea arborilor izolați pe stâncării.
- ✓ Menținerea arborilor bătrâni, uscați și scorburoși.
- ✓ Promovarea regenerărilor naturale în habitatele forestiere.
- ✓ Interzicerea arderii vegetației.
- ✓ Menținerea în ecosistem a crengilor moarte căzute pe sol.
- ✓ Interzicerea plantării/împăduririi cu alte specii decât cele specifice habitatului.
- ✓ Protejarea stratului ierbos prin interzicerea pășunatului în pădure.
- ✓ Menținerea/restaurarea unei structuri verticale și orizontale complexe prin evitarea înființării de monoculturi echiene.
- ✓ Aplicarea unui management silvic bazat pe promovarea regenerărilor naturale și a unei structuri a arboretelor care să mențină habitatul, atât ca structură și funcții, cât și ca suprafață.
- ✓ Interzicerea corhănirii în cursurile de apă.
- ✓ Controlul și limitarea totală a deplasării vehiculelor cu motor în afara drumurilor special amenajate.
- ✓ Menținerea arborilor bătrâni cca. 6/ha.

8310 Peșteri închise vizitării publicului

- ✓ Se va păstra secretul localizării peșterii, montarea de porți metalice, sau preluarea în custodie, acolo unde există și alte interese de conservare;
- ✓ Interzicerea derocărilor;
- ✓ Interzicerea depozitării de deșeuri menajere;
- ✓ Interzicerea accesului cu făclii aprinse și cu lumină caldă.

3240 Vegetație lemnoasă de-a lungul râurilor montane

- ✓ Se va controla și limita:
- ✓ decopertarea vegetației herbacee și îndepărtarea vegetației lemnoase;
- ✓ introducerea speciilor de plante alohtone;
- ✓ pășunatul și târlirea;
- ✓ exploatarea materialului lemnos de-a lungul văilor;
- ✓ depozitarea deșeurilor menajere.

În vederea prevenirii proceselor de degradare a solului (care ar putea fi generate în perioada tehnologiei de exploatare impusă prin prezentul amenajament silvic) și asigurării instalării și dezvoltării semințișurilor utile, se impune luarea unor măsuri corespunzătoare în ce privește menținerea integrității ecosistemului forestier. În acest sens, în toate cazurile, vor fi respectate întocmai termenele și restricțiile silviculturale privind recoltarea materialului lemnos, așa cum sunt ele înscrise în „Ordinul nr. 1540/2011 Instrucțiunile privind termenele, modalitățile și epocile de recoltare, colectare și transportul lemnului”.

3. MĂSURI PENTRU REDUCEREA IMPACTULUI ASUPRA SPECIILOR DE INTERES COMUNITAR

Așa cum s-a menționat în capitolele anterioare, chiar dacă prevederile Amenajamentului Silvic implică doar habitatele forestiere, trebuie luate în considerare și speciile de interes conservativ care sunt prezente în RONPA0005 Parcul Național Munții Rodnei, ROSCI0125 Munții Rodnei, ROSPA0085 Munții Rodnei și care utilizează fondul forestier ca habitat. Pentru asigurarea unei stări de conservare favorabilă a acestor specii, se propun câteva măsuri de gospodărire ce trebuie avute în vedere de către beneficiarul Amenajamentului Silvic, pentru menținerea stării de conservare favorabilă a speciilor de interes conservativ întâlnite în sit.

3.1. Măsuri de minimizare a impactului asupra mamiferelor

1354 Ursus arctos (Urs)

- ✓ Interzicerea exploatărilor forestiere în imediata vecinătate a bârloagelor de urs, circa 200 m.
- ✓ Menținerea suprafețelor cu arborete bătrâne (peste 80 de ani) peste 30-40%/ha.

1352 Canis lupus (Lup)

- ✓ Identificarea și protecția zonelor alese de femele pentru fătare, până la părăsirea acestora, mai-iunie.
- ✓ Menținerea suprafețelor cu arborete bătrâne (peste 80 de ani) peste 30-40%/ha.

1355 Lutra Lutra (vidra)

- ✓ Interzicerea exploatării forestiere în habitatele de reproducere păduri ripariene și în perioadele sensibile lunile februarie – mai.

1361 Lynx lynx (Râs)

- ✓ Adaptarea managementului forestier în scopul replicării condițiilor de habitat și la nivelul unor zone învecinate.

3.2. Măsuri de minimizare a impactului asupra speciilor de amfibieni

1166 *Triturus cristatus* (tritonul cu creastă), 2001 *Triturus montandoni* (tritonul carpatic) și 1193 - *Bombina variegata*

- ✓ Menținerea habitatelor acvatice existente.
- ✓ Interzicerea desecării intenționate a bălților de reproducere și depozitarea deșeurilor menajere.
- ✓ Interzicerea colectării speciei.
- ✓ Declararea unor perioade de liniște când specia este vulnerabilă, în perioada migrației către și dinspre bălțile de reproducere, ca și în perioada în care sunt concentrați în bălți, primăvara pentru adulți, primăvara-vara pentru larve.
- ✓ Interzicerea accesului vehiculelor motorizate în habitatele tipice speciei.
- ✓ Combaterea poluării apelor și a solului din surse industriale și agricole.
- ✓ Interzicerea drenării lacurilor și bălților, unde specia se reproduce.
- ✓ Controlul populațiilor de pești introduse în lacuri și bălți, accidental sau în mod direct.
- ✓ Interzicerea exploatării forestiere în habitatele de reproducere păduri ripariene și în perioadele sensibile lunile februarie – mai.

3.3. Măsuri de minimizare a impactului asupra speciilor de pești

- ✓ Se va interzice depozitarea rumegușului pe malurile râurilor;
- ✓ Se va interzice tractarea lemnului prin albi;
- ✓ Se va interzice tăierea arborilor de pe malurile cursurilor de apă.

3.4. Măsuri de minimizare a impactului asupra speciilor de nevertebrate

1078 *Callimorpha quadripunctaria* (fluturele tigru)

- ✓ Controlul pășunatului în habitatele unde specia este prezentă.

4012 *Carabus hampei* (carab)

- ✓ Restricționarea pășunatului în suprafața de habitat unde specia este prezentă.
- ✓ Păstrarea lemnului mort din habitatul forestier unde a fost semnalată specia, acesta fiind microrefugiul speciei.
- ✓ Interzicerea depozitării rumegușului în habitatul speciei (ua 54 B, 74 A, 80 A, 82 A, 83 B).
- ✓ Interzicerea vehiculelor motorizate în habitatele tipice speciei.

4014 *Carabus variolosus* (carab)

- ✓ Interzicerea pășunatului în habitatele umede unde această specie este prezentă.
- ✓ Interzicerea deversării de agenți poluanți în apele văilor.
- ✓ Interzicerea depozitării deșeurilor menajere de-a lungul văilor montane.
- ✓ Restricționarea drenării lacurilor și bălților în habitatele tipice speciei.
- ✓ Se va menține vegetația ripariană cel puțin 7 m pe fiecare mal al apei curgătoare unde s-a semnalat prezența speciei *Carabus variolosus* (ua 54 B, 74 A, 80 A, 82 A, 83 B).

4015 *Carabus zawadzskii* (carab)

- ✓ Interzicerea pășunatului în habitatul unde specia a fost semnalată (ua 54 B, 74 A, 80 A, 82 A, 83 B).
- ✓ Interzicerea depozitării rumegușului în habitatul unde specia a fost semnalată.

- ✓ Menținerea lemnului mort din habitatul forestier unde specia a fost semnalată, acesta fiind microrefugiul speciei, minim 15 mc/ha.

4024 Pseudogaurotina excellens (gândac)

- ✓ Păstrarea poienilor cu *Lonicera nigra* a plantei gazdă și curățarea pădurilor tinere cu menținerea plantei *Lonicera nigra* și *Lonicera rubra*.
- ✓ Interzicerea utilizării insectidelor în habitatul speciei (ua 83 B).

1087 Rosalia alpina (croitorul fagului)

- ✓ Menținerea fagilor bătrâni și scorburoși, atacați sau parțial uscați.
- ✓ Diminuarea până la eliminare a utilizării insecticidelor în păduri.
- ✓ Păstrarea ramurilor groase, uscate și a arborilor uscați pe picior, la o densitate de minim 2 exemplare/ha.
- ✓ În arboretele de foioase și de amestec se vor menține 3-5 escari /ha.
- ✓ Pentru tăierea definitivă arboretelor se vor păstra între 5-7 arbori bătrâni la hectar, cu vârsta minimă de 80 de ani.
- ✓ De obicei în arboretele de foioase și de amestec se vor menține 3-5 arbori doborâți și aflați în contact cu solul la ha.
- ✓ Adaptarea managementului forestier, în direcția menținerii exemplarelor bătrâne și foarte bătrâne de fagacee *Fagus sylvatica*, *F. orientalis*, la densități cât mai mari, cel puțin 1 exemplar la 5 ha de pădure, care să fie declarat ca exemplar intangibil, creșterea densității unor exemplare mature de fag până la cel puțin 1-2 exemplare la ha.
- ✓ Identificarea și cartarea cu mare precizie a distribuției și atributelor populaționale a acestei specii. Identificarea la nivelul arboretelor, cuprinse în fondul forestier național sau din afara acestuia, a exemplarelor seculare de fagacee; trecerea în regim de conservare specială a exemplarelor de fagacee ce depășesc 150 de ani.
- ✓ interzicerea tăierii arborilor ce depășesc 250 de ani, indiferent de specie.
- ✓ Identificarea la nivelul arboretelor de fagacee a unor arbori ce se pot preta la măsuri directe de favorizare a instalării acestei specii; la nivelul ramurilor groase se va interveni prin cojirea acestora pe o lățime de 20-30 cm, la o distanță de aproximativ 60-80 cm față de trunchi, sau cojirea a 20-30 cm a unor ramuri secundare, cu diametrul de cel puțin 30 cm, în scopul creerii de nișe ecologice pentru *Rosalia alpina*

3.5. Măsuri de minimizare a impactului asupra speciilor de chiroptere

1308 Barbastella barbastellus (lilacul cârn)

- ✓ Interzicerea accesului cu făclii aprinse.
- ✓ Menținerea arborilor maturi cu scorburi cel puțin 7/ha.
- ✓ Menținerea lemnului mort de minim 15 mc/ha.

3.6. Măsuri de minimizare a impactului asupra speciilor de păsări

A223 Aegolius funereus (minuniță)

- ✓ Menținerea unui anumit număr de arbori groși, scorburoși la unitatea de suprafață, de regulă 5/ha, utilizați de specie pentru amplasarea cuibului.
- ✓ Țintă proporție păduri bătrâne (peste 80 de ani) la cel puțin 40%.
- ✓ Țină suprafață habitate de păduri: cel puțin 35640,80 ha.

- ✓ Interzicerea fragmentării și izolării microhabitatelor corespunzătoare.

A239 Dendrocopos leucotos (ciocănitoarea cu spatele alb)

- ✓ Interzicerea utilizării insecticidelor și pesticidelor.
- ✓ Aplicarea amenajamentelor silvice, ce promovează perioade lungi de regenerare, așa încât anual să existe un echilibru între clasele de vârstă a pădurii, respectiv pe termen mediu și lung să se mențină o suprafață de pădure matură/bătrână utilizată de specie pentru amplasarea cuibului;
- ✓ menținerea unui anumit număr de arbori groși, scorburoși și iescari mari la unitatea de suprafață, de regulă 3-4/ha, utilizați de specie pentru amplasarea cuibului.
- ✓ Țintă proporție păduri bătrâne (peste 80 de ani) la cel puțin 40%.
- ✓ Țină suprafață habitate de păduri: cel puțin 35640,80 ha.
- ✓ Țintă prezență arbori maturi/bătrâni în habitatele de păduri: cel puțin 4/ha.

A217 Glaucidium passerinum (Ciuvică)

- ✓ Interzicerea utilizării insecticidelor și pesticidelor.
- ✓ Păstrarea arborilor bătrâni, uscați și scorburoși.
- ✓ Interzicerea extragerii arborilor bătrâni, uscați și scorburoși.
- ✓ Adaptarea managementului forestier în scopul replicării condițiilor de habitat și la nivelul unor zone învecinate.
- ✓ Țintă proporție păduri bătrâne (peste 80 de ani) la cel puțin 40%.
- ✓ Țină suprafață habitate de păduri: cel puțin 35640,80 ha.

A241 Picoides tridactylus (ciocănitoarea de munte)

- ✓ Interzicerea utilizării insecticidelor și pesticidelor.
- ✓ Păstrarea arborilor bătrâni, uscați și scorburoși.
- ✓ Menținerea vegetației arbustive de-a lungul lizierelor de pădure și în poieni.
- ✓ Adaptarea managementului forestier în scopul replicării condițiilor de habitat și la nivelul unor zone învecinate.
- ✓ Țintă proporție păduri bătrâne (peste 80 de ani) la cel puțin 40%.
- ✓ Țină suprafață habitate de păduri: cel puțin 35640,80 ha.

A229 Alcedo atthis (pescărel albastru)

- ✓ Menținerea integrității malurilor de văi.
- ✓ Interzicerea deversării agenților poluanți în apă.
- ✓ Interzicerea depozitării rumegușului în marginea văilor și pâraielor.
- ✓ Interzicerea utilizării insecticidelor, cu precădere în zonele cu densitatea ridicată a acestei specii.
- ✓ Interzicerea folosirii substanțelor chimice în interiorul ecosistemelor acvatice și în vecinătatea acestora - 50 m.
- ✓ Limitarea traversării cursurilor de apă cu autovehicule și oprirea în vecinătatea acestora a autovehiculelor care prezintă scurgeri de carburanți/ uleiuri.
- ✓ Conservarea florei terestre din vecinătatea malului și a vegetației palustre, restricționarea tăierii arborilor/ arbuștilor – pe considerentul de habitat/ substrat de reproducere și pe considerent de umbră de ex. factor de importanță majoră în prevenirea înfloririlor algale.

A238 Dendrocopos medius

- ✓ Interzicerea utilizării insecticidelor și pesticidelor.
- ✓ Păstrarea arborilor bătrâni, uscați și scorburoși.
- ✓ Țintă proporție păduri bătrâne (peste 80 de ani) la cel puțin 40%.
- ✓ Țină suprafață habitate de păduri: cel puțin 35640,80 ha.
- ✓ Țintă prezență arbori maturi/bătrâni în habitatele de păduri: cel puțin 4/ha.

A429 Dendrocopos syriacus (ciocănitoarea de gradini)

- ✓ Interzicerea utilizării insecticidelor și pesticidelor.
- ✓ Păstrarea arborilor bătrâni, uscați și scorburoși.
- ✓ Țintă proporție păduri bătrâne (peste 80 de ani) la cel puțin 40%.
- ✓ Țină suprafață habitate de păduri: cel puțin 35640,80 ha.
- ✓ Țintă prezență arbori maturi/bătrâni în habitatele de păduri: cel puțin 4/ha.

A098 Falco columbarius (vânturel de seară)

- ✓ Interzicerea utilizării insecticidelor și pesticidelor.
- ✓ Păstrarea arborilor bătrâni, uscați și scorburoși.
- ✓ Adaptarea managementului habitatelor optime în scopul replicării condițiilor de habitat și la nivelul unor zone învecinate.
- ✓ Țintă proporție păduri bătrâne (peste 80 de ani) la cel puțin 40%.
- ✓ Țină suprafață habitate de păduri: cel puțin 35640,80 ha.
- ✓ Țintă suprafață habitate de pajiști: cel puțin 12611,36 ha.

A103 Falco peregrinus (șoimul Călător)

- ✓ Interzicerea utilizării insecticidelor și pesticidelor.
- ✓ Păstrarea arborilor bătrâni, uscați și scorburoși.
- ✓ Aplicarea amenajamentelor silvice, ce promovează perioade lungi de regenerare, așa încât anual să existe un echilibru între clasele de vârstă a pădurii, respectiv pe termen mediu și lung să se mențină o suprafață de pădure matură/bătrână utilizată de specie pentru amplasarea cuibului.
- ✓ Țintă proporție păduri bătrâne (peste 80 de ani) la cel puțin 40%.
- ✓ Țină suprafață habitate de păduri: cel puțin 35640,80 ha.
- ✓ Țintă suprafață habitate de pajiști: cel puțin 12611,36 ha.
- ✓ Identificarea eventualelor zone de cuibărire și evitarea oricăror elemente de disturbantă.
- ✓ trecerea în regim de protecție strictă a zonelor de cuibărire.

A234 Picus canus (gheonoaie sură)

- ✓ Interzicerea utilizării insecticidelor și pesticidelor.
- ✓ Păstrarea arborilor bătrâni, uscați și scorburoși.
- ✓ Menținerea vegetației arbustive de-a lungul lizierelor de pădure și în poieni.
- ✓ Adaptarea managementului forestier în scopul replicării condițiilor de habitat și la nivelul unor zone învecinate.
- ✓ Țintă proporție păduri bătrâne (peste 80 de ani) la cel puțin 40%.
- ✓ Țină suprafață habitate de păduri: cel puțin 35640,80 ha.
- ✓ Țintă prezență arbori maturi/bătrâni în habitatele de păduri: cel puțin 4/ha.

4. MĂSURI NECESARE A SE IMPLEMENTA ÎN CAZUL CALAMITĂȚILOR

În cazul apariției unor calamități naturale (doborâturi de vânt, rupturi de vânt și zăpadă, incendii, uscare în masă, atacuri de dăunători, etc.) în arboretele din cadrul UP II Salva care se suprapun peste aria naturală protejată RONPA0005 Parcul Național Munții Rodnei, ROMAB0222 Pietrosul Rodnei, ROSCI0125 Munții Rodnei, ROSPA0085 Munții Rodnei, măsurile ce vor fi luate vor ține cont de zonarea internă a PNMR, cu respectarea art. 22 din OUG 57/2007.

În zona de protecție integrală a PNMR (ZPI – 333,95 ha), conform art. 22 alin. 6 litera g din OUG 57/2007, înafara perimetrelor rezervațiilor științifice, **se pot desfășura** „acțiunile de înlăturare a efectelor unor calamități, cu avizul administrației ariei naturale protejate, în baza hotărârii consiliului științific, cu aprobarea autorității publice centrale pentru protecția mediului și pădurilor. În cazul în care calamitățile afectează suprafețe de pădure, acțiunile de înlăturare a efectelor acestora se fac cu avizul administrației, în baza hotărârii consiliului științific, și cu aprobarea autorității publice centrale pentru protecția mediului și pădurilor.

În zona de conservare durabilă a PNMR (ZCD – 1464,85 ha), în cazul apariției unor calamități naturale, în vederea gospodăririi durabile a fondului forestier este necesară extragerea materialului lemnos afectat și valorificarea acestuia. Recoltarea materialului lemnos se va realiza cu respectarea prevederilor legislației silvice în vigoare și va consta în:

- “extragerea integrală a materialului lemnos” - în arboretele afectate integral de factori biotici și abiotici și în cele în care, prin extragerea arborilor afectați, se determină încadrarea lor în urgența I de regenerare;

- “extragerea arborilor afectați” - în arboretele afectate parțial de factori biotici și/sau abiotici.

Masa lemnoasă care se recoltează ca produse accidentale I se precomptează ca produse principale numai dacă aceasta provine din subunități de gospodărire pentru care se reglementează procesul de producție; celelalte produse accidentale I precum și produsele accidentale II nu se precomptează.

În condițiile în care cuantumul volumului rezultat se încadrează sub nivelul pentru care legislația stabilește modificarea prevederilor amenajamentului, acesta poate fi recoltat ca produse accidentale, după întocmirea și aprobarea actelor de punere în valoare.

Condițiile actuale pentru care este necesară întocmirea unei documentații de derogare de la prevederile amenajamentului, se regăsesc în Ordinul nr. 766/2018 (pentru aprobarea Normelor tehnice privind elaborarea amenajamentelor silvice, modificarea prevederilor acestora și schimbarea categoriei de folosință a terenurilor din fondul forestier și a Metodologiei privind aprobarea depășirii posibilității/posibilității anuale în vederea recoltării produselor accidentale I), completat cu Ordinul nr. 933/2020 sunt următoarele:

- volumul arborilor afectați de factori destabilizatori biotici și/sau abiotici dintr-un arboret însumează peste 20% din volumul arboretului existent la data apariției fenomenului, determinat prin diminuarea volumului prevăzut în partea "Descrierea parcelară" din amenajamentul silvic, cu volumul recoltat de la intrarea în vigoare a acestuia; fac excepție arboretele pentru care volumul însumat al arborilor afectați este mai mic sau egal cu volumul care poate fi extras prin lucrările silvotehnice curente prevăzute de amenajamentul silvic în vigoare;

- arborii afectați de factori destabilizatori, biotici sau abiotici, cu excepția arborilor afectați de doborâturi/ rupturi de vânt/zăpadă și de incendii, dintr-un arboret sunt concentrați pe o suprafață compactă mai mare de 0,5 ha sau în situația în care extragerea arborilor afectați de factori destabilizatori, biotici sau abiotici, determină încadrarea arboretelor în urgența I de regenerare. Încadrarea arboretelor în urgența I de regenerare se stabilește de către proiectant. Pentru suprafețele de peste 0,5 ha necesare realizării instalațiilor de scos-apropiat nu este necesară modificarea prevederilor amenajamentului silvic;

- arborii afectați de factori destabilizatori, biotici sau abiotici, fac parte din arborete încadrate în tipul I funcțional;

- volumul de recoltat prin lucrări de conservare, la nivel de arboret, depășește cu peste 50% volumul de extras stabilit prin amenajamentul silvic;

- schimbarea soluțiilor de gospodărire a pădurilor și/sau regenerarea artificială a terenurilor forestiere. și anume: schimbarea compoziției de regenerare cu alte specii decât cele prevăzute în amenajament sau în cadrul tipului natural fundamental de pădure, suspendarea pe perioada aplicării amenajamentului, a regenerării artificiale a unor terenuri temporar neproductive;

- semințișul utilizabil corespunzător compoziției de regenerare este instalat pe cel puțin 30% din suprafața arboretelor situate în zonele de stepă, silvostepă și câmpie forestieră, exploatabile în primii 10 ani, neincluse în planul decenal de recoltare a produselor principale, în care proporția de stejari este de cel puțin 40%.

Documentația de derogare, însoțită de avizul favorabil al conducătorului structurii teritoriale de specialitate a autorității publice centrale care răspunde de silvicultură, precum și de actul administrativ emis de autoritatea teritorială pentru protecția mediului, se va înainta spre aprobarea autorității publice centrale.

În toate situațiile, lucrările vor avea în vedere ca biodiversitatea pădurilor să fie cât mai puțin alterată.

În situația apariției unor calamități naturale, se propun următoarele măsuri:

- inventarierea și punerea în valoare a masei lemnoase afectate de calamitate;
- organizarea exploatării cât mai urgente a materialului lemnos pentru evitarea degradării acestuia și menținerea stării fitosanitare a arboretelor limitrofe;
- în cazul atacului unor dăunători biotici, aplicarea unor lucrări de combatere a acestora în funcție de dăunător (amplasarea de curse feromonale, arbori cursă, tratamente chimice, etc.);
- dacă în urma calamității rezultă goluri, se planifică lucrări de regenerare cu stabilirea formulei de împădurire, cu specii caracteristice tipului natural de pădure;
- executarea lucrărilor de regenerare la momentul oportun;
- noilor regenerări li se aplică lucrări de îngrijire a culturilor, astfel încât acestea să încheie starea de masiv la momentul potrivit.

4.1. Protejarea împotriva doborâturilor și rupturilor produse de vânt și zăpadă

4.1.1. Măsuri de protejare împotriva doborâturilor și rupturilor produse de vânt și zăpadă

În zona de protecție integrală (ZPI) a PNMR, nu se propun nici un fel de intervenții silvice.

În zona de conservare durabilă (ZCD) a PNMR, protecția împotriva doborâturilor și rupturilor produse de vânt și zăpadă se va realiza printr-un ansamblu de măsuri ce vizează atât mărirea rezistenței individuale a arboretelor periclitate, cât și asigurarea unei stabilități mai mari a întregului fond forestier.

Aceste măsuri sunt prezentate în continuare (**OUG 57/2007**):

- lucrări de îngrijire și conducere a arboretelor, lucrări speciale de conservare cu accent pe promovarea regenerării naturale și fără extragerea lemnului mort, cu excepția cazurilor în care se manifestă atacuri de dăunători ai pădurii ce se pot extinde pe suprafețe întinse, în primul rând de parcele întregi limitrofe zonelor cu protecție strictă sau integrală, în restul zonei-tampon fiind permisă aplicarea de tratamente silvice care promovează regenerarea pe cale naturală a arboretelor: tratamentul tăierilor de transformare spre grădinărit, tratamentul tăierilor grădinărite și cvasigrădinărite, tratamentul tăierilor progresive clasice sau în margine de masiv cu perioada de regenerare de minimum 10 ani. Tratamentele silvice se vor aplica cu restricții impuse de planurile de management al parcurilor și de ghidurile de gospodărire a pădurilor în arii protejate (**OUG 57/2007**);
- intervențiile în scopul reconstrucției ecologice a ecosistemelor naturale și al reabilitării unor ecosisteme necorespunzătoare sau degradate, cu avizul

administrației ariei naturale protejate, în baza hotărârii consiliului științific, aprobate de către autoritatea publică centrală pentru protecția mediului și pădurilor(OUG 57/2007);

Măsuri cu caracter general pentru arboretele din ZCD:

- menținerea sau refacerea structurilor diversificate spațial;
- executarea sistematică a tăierilor de îngrijire;
- igienizarea permanentă a arboretelor prin tăieri de igienă;
- introducerea speciilor de amestec în arborete tinere cu structura echienă sau relativ echienă;
- compoziții - țel apropiate de cele ale tipului natural - fundamental, incluzând și forme genetice caracterizate printr-o mare capacitate de rezistență la vânt și zăpadă. În acest scop se subliniază necesitatea promovării proveniențelor locale care au format biocenoze stabile la adversități;
- constituirea de benzi de protecție formate din specii rezistente;
- împădurirea tuturor golurilor formate în arborete și împlinirea consistenței arboretelor cu densități subnormale, folosind specii mai rezistente la vânt și zăpadă;
- aplicarea de tratamente care să asigure menținerea sau formarea de arborete cu structuri rezistente la adversități;
- deschideri de linii de izolare între grupe de arborete;
- formarea de margini de masiv rezistente;
- corelarea posibilității de produse principale cu particularitățile tratamentelor prescrise;
- parcurgerea arboretelor cu lucrări de îngrijire adecvate (degajări și curățiri puternice în tinerețe; rărituri slabe în arboretele trecute de 40 de ani, dar neparcuse anterior cu lucrări de îngrijire corespunzătoare etc.);
- diminuarea pagubelor pricinuite de vânat, pășunat, recoltarea lemnului, astfel încât să se reducă proporția arborilor cu rezistență scăzută la adversități etc.;
- efectuarea de împăduriri cu material de împădurire genetic ameliorat pentru rezistența lor la adversități și folosind scheme mai rare.
-

4.2. Protecția împotriva incendiilor

În zona de protecție integrală (ZPI) a PNMR, nu se propun nici un fel de intervenții silvice.

În zona de conservare durabilă (ZCD) a PNMR, protecția împotriva incendiilor se realizează printr-un ansamblu de măsuri ce vor fi prezentate în cele ce urmează.

OUG 57/2007:

- localizarea și stingerea operativă a incendiilor;

Măsuri cu caracter general pentru arboretele din ZCD:

Personalul silvic trebuie să fie temeinic pregătit și instruit pentru a ști cum trebuie să acționeze cu maximă operativitate în cazul izbucnirii unui incendiu. De asemenea și dotarea punctelor P.S.I. trebuie să fie corespunzătoare.

Toate lucrările executate în pădure vor fi precedate de instructaje obligatorii privind protecția muncii și normele P.S.I. Cu această ocazie se vor face cunoscute pozițiile locurilor special amenajate pentru odihnă și fumat.

Pentru preîntâmpinarea acestui fenomen se mai impun și o serie de măsuri:

- ✓ intensificarea acțiunii de pază;
- ✓ instructaje și controale referitoare la acest fenomen asupra celor care efectuează lucrări de exploatare a pădurilor și a celor ce pășunează în zonă;

- ✓ dotarea pichetelor de incendii cu materiale de intervenție și unelte de calitate corespunzătoare și menținerea acestora în stare bună;
 - ✓ stabilirea unor puncte de observație și trasee de patrulare mai ales în perioadele secetoase;
- În cazul unui incendiu primele măsuri trebuie să vizeze izolarea acestuia prin săparea de șanțuri și deplasarea rapidă a echipelor de intervenție.

4.3. Protecția împotriva dăunătorilor și bolilor

4.3.1. Măsuri preventive

În zona de protecție integrală (ZPI) a PNMR, nu se propun nici un fel de intervenții silvice.

În zona de conservare durabilă (ZCD) a PNMR, protecția împotriva dăunătorilor și bolilor se realizează printr-un ansamblu de măsuri ce vor fi prezentate în cele ce urmează.

BUG 57/2007:

- activitățile de protecție a pădurilor, acțiunile de prevenire a înmulțirii în masă a dăunătorilor forestieri, care necesită evacuarea materialului lemnos din pădure în cantități care depășesc prevederile amenajamentelor, se fac cu avizul administrației ariei naturale protejate, în baza hotărârii consiliului științific și, ulterior, cu aprobarea autorității publice centrale pentru protecția mediului și pădurilor;

Măsuri cu caracter general pentru arboretele din ZCD:

Măsurile preventive sau profilactice au scopul de a preîntâmpina apariția și înmulțirea în masă a dăunătorilor forestieri, de a asigura condiții bune de vegetație arboretelor și culturilor forestiere pentru a deveni mai rezistente la atacul dăunătorilor. Aceste măsuri sunt variate și cuprind o gamă largă de lucrări, care se iau de la înființarea arboretelor și până la exploatarea lor. În această categorie se includ: *controlul fitosanitar, măsuri de igienă fitosanitară, măsuri de utilizarea soiurilor rezistente, măsuri de carantină fitosanitară și măsuri silviculturale de ocrotire a organismelor folositoare.*

Controlul fitosanitar este o sarcină permanentă și se face în toate arboretele și culturile forestiere pentru a semnală factorii dăunători și daunele produse de aceștia.

Măsuri de igienă fitosanitară se aplică la lucrările de refacere a pădurilor, la cele de punere în valoare și la cele de exploatare.

Măsurile de igienă fitosanitară la lucrările de refacere a pădurilor cuprind:

- *rezervațiile de semințe, recoltarea și depozitarea semințelor.* De calitatea semințelor depinde obținerea unor arborete sănătoase, rezistente la atacul dăunătorilor. Semințele se colectează din rezervațiile de semințe, cu seminceri sănătoși, de vârstă mijlocie, viguroși, unde permanent se aplică măsuri de igienă care constau din extragerea arborilor uscați. La recoltare se evită rănirea arborilor, semințele se selecționează și dezinsectizează înainte de a fi depozitate.

- *lucrările din pepiniere.* Încă de la înființare se evită depresiunile (așa-zisele „găuri de ger” pe văile reci) dar și terenurile ridicate, expuse vânturilor; înainte de plantare se controlează fitosanitar solul, pentru depistarea dăunătorilor, ulterior culturilor din pepiniere li se aplică la timp lucrările de îngrijire;

- *lucrările de împădurire.* Înainte de plantare sau semănare trebuie să se controleze fitosanitar solul; speciile utilizate să corespundă condițiilor staționale; să se realizeze arborete amestecate care sunt mai rezistente la acțiunea dăunătoare a factorilor biotici și abiotici; să conțină arbuști care fructifică și constituie hrană pentru păsări și strat erbaceu pentru hrana viespilor parazite; după crearea plantațiilor să se aplice lucrări de îngrijire.

- *lucrările de punere în valoare.* Toate aceste măsuri se aplică cu ocazia curățirilor, a răririlor și tăierilor de extragere a produselor principale și accidentale, cu scopul de a forma și menține arborete sănătoase și rezistente. La extrageri se va asigura un procent cât mai mare de regenerare naturală. La constituirea suprafeței periodice în rând, se are în vedere trecerea la prima urgență a arboretelor

incendiate, cu vegetație lăncedă, a celor cu fenomene de uscure în masă; punerea în valoare a doborâturilor trebuie terminată în 30 de zile de la producere.

- *lucrările de exploatare a pădurilor* constau în evitarea rănirii semințșului natural și a arborilor în picioare, evitarea tăierilor rase sau aplicarea pe suprafețe mici (până la 3 ha la molidișuri); la rășinoase se recomandă cojirea arborilor imediat după doborâre, precum și a cioatelor, strângerea și valorificarea resturilor de exploatare.

Măsurile de carantină fitosanitară sunt luate pentru a împiedica pătrunderea unor dăunători periculoși din exteriorul țării (carantină externă), sau răspândirea celor care se găsesc în interiorul țării (carantină internă). La răspândirea lor contribuie în mod special omul, prin schimburile comerciale de produse vegetale; așa s-au introdus din America în Europa, *Hyphantria cunea*, *Leptinotarsa decemlineata*, dar și din Europa în America, *Lymantria dispar*. Deoarece dăunătorii au pătruns în noile zone, fără speciile entomofage, s-au produs înmulțiri în masă severe și cu pagube importante. În acest scop Inspekția de Stat pentru Carantină Fitosanitară împiedică răspândirea acestor dăunători prin măsuri de carantină externă (prin laboratoarele existente la punctele de graniță unde se analizează materialul vegetal) și de carantină internă (pentru pepiniere se eliberează un certificat fitosanitar valabil un an de zile etc). Poliția fitosanitară, pe baza unor liste de insecte dăunătoare de carantină, verifică întregul material vegetal de import, tranzit sau export iar, în cazul când prezintă infestări, este distrus în totalitate.

Măsuri pentru ocrotirea organismelor folositoare. Este bine cunoscut rolul important al entomofagilor, al microorganismelor entomopatogene, al păsărilor și mamiferelor, în reglarea populațiilor de insecte dăunătoare. Pentru păstrarea echilibrului în cadrul biocenozelor forestiere prin măsuri silviculturale, trebuie să se asigure protecția faunei utile. În vederea înmulțirii viespilor parazite, menținerea unui strat erbaceu, a arbuștilor cu flori, asigură hrănirea în stadiul de adult cu polen și nectar; mușuroaiele cu furnici (ca specii prădătoare importante) se îngrijesc prin îngrădirea cu plase de sârmă; pentru ocrotirea păsărilor insectivore se instalează cuiburi artificiale, plantarea de arbuști cu fructificații care asigură hrana în timpul iernii și amenajarea de scăldători. O măsură importantă este interzicerea pășunatului în culturile forestiere și arborete. Protejarea entomofagilor se poate face și prin aplicarea timpurie a tratamentelor chimice, când omizile sunt în primele două vârste, iar cele mai multe insecte folositoare nu au apărut din locurile de iernare.

Măsuri de utilizare a soiurilor rezistente la dăunători. Din punct de vedere practic, rezistența este capacitatea unui soi de a da o producție bună și de calitate față de soiurile obișnuite, supuse la un atac de aceeași intensitate, provocat de dăunători. Rezistența se datorează unor mecanisme reale, care influențează în mod negativ hrănirea și dezvoltarea insectelor. Ea are la bază trei factori: *preferința, antibioza și toleranța.*

Preferința este dată de totalitatea însușirilor care favorizează sau împiedică utilizarea plantei (a ecotipului) pentru hrănire, depunere de ouă, construire de adăpost etc; găsirea plantei este o reacție a insectelor la diferiți excitanți, stimuli: feromoni vegetali, culori, contactul cu suprafața plantei, intensitatea luminii etc, care compun lanțul de reflexe condiționate ale insectei. Prin modificarea stimulilor diferitelor plante se poate crea o lipsă de preferință a insectei față de plantă.

Antioza reprezintă capacitatea plantelor de a inhiba activitatea vitală a insectelor, cum ar fi: reducerea prolificității, a dimensiunilor corpului, a longevității, creșterii mortalității insectelor, în special a larvelor din primele vârste, acumularea de substanțe grase reduse, ceea ce duce la pieirea lor în timpul iernii. Cauza principală a mortalității insectelor este atribuită acțiunii unor substanțe specifice, fiziologic active, cu caracter insecticid.

Toleranța este capacitatea plantelor de a suporta un număr relativ mare de dăunători care se hrănesc pe acestea sau capacitatea lor de a suporta atacul fără a suferi o dăunare prea mare și a se reface după dăunare.

4.4. Protejarea împotriva uscărilor anormale a arborilor pe picior

4.4.1. Măsuri de gospodărire în pădurile cu fenomene de uscure anormală

În zona de protecție integrală (ZPI) a PNMR, nu se propun nici un fel de intervenții silvice.

În zona de conservare durabilă (ZCD) a PNMR, protecția împotriva uscării anormale se realizează printr-un ansamblu de măsuri ce vor fi prezentate în cele ce urmează.

OUG 57/2007:

- acțiunile de înlăturare a efectelor unor calamități, cu avizul administrației ariei naturale protejate, în baza hotărârii consiliului științific și, ulterior, cu aprobarea autorității publice centrale pentru protecția mediului și pădurilor. În cazul în care calamitățile afectează suprafețe de pădure, acțiunile de înlăturare a efectelor acestora se fac cu avizul administrației ariei naturale protejate, în baza hotărârii consiliului științific, aprobate ulterior de către autoritatea publică centrală pentru protecția mediului și pădurilor;

Măsuri cu caracter general pentru arboretele din ZCD:

Prin uscare anormală se înțelege prezența în arborete, în sezon de vegetație, a unui număr de arbori predominant și dominanți uscați sau în curs de uscare, într-o proporție care depășește cota normală a eliminării naturale (10% în arboretele cu vârste de până la 50 de ani, 7% din cele cu vârsta cuprinsă între 51 și 90 ani și 5% în arboretele cu vârste de peste 90 ani).

La amenajarea pădurilor cu fenomene de uscare anormală, pe baza informațiilor prezentate mai sus, a cartării pe grade de vătămare din amenajamentul expirat și a altor evidențe de la ocol, se va realiza o clasificare a arboretelor pe grade de uscare. Această cartare se va realiza pe baza prevederilor din „Îndrumarul pentru amenajarea pădurilor”.

Prevederile amenajamentului referitoare la ameliorarea și refacerea arboretelor afectate de uscare vor fi diferențiate în raport cu specia principală și cu intensitatea fenomenului și cu zona din PNMR în care se află.

Pentru a preveni apariția acestui fenomen se impun măsuri de precauție care constau în:

- ✓ menținerea arboretelor la densități normale și împădurirea tuturor golurilor;
- ✓ extragerea și la timp a exemplarelor uscate;
- ✓ acolo unde este cazul, regenerarea naturală va fi ajutată prin executarea de plantații cu specii din ecotipul local, astfel încât desimea arboretului să nu scadă sub cea optimă;
- ✓ combaterea dăunătorilor și bolilor în astfel de arborete (dacă este cazul) se va face prin metode biologice și integrate, excluzându-se în totalitate intervențiile cu substanțe chimice (pesticide) care afectează echilibrul ecologic;
- ✓ evitarea conducerii arborilor până la limita longevității fiziologice a acestora.

**5. MĂSURI PROPUSE PENTRU A PREVENI, REDUCE ȘI COMPENSA
ORICE EFECT ADVERS ASUPRA MEDIULUI AL IMPLEMENTĂRII
AMENAJAMENTULUI SILVIC**

Rezolvarea problemelor de mediu identificate ca fiind relevante și atingerea obiectivelor propuse pot fi realizate doar prin aplicarea unor măsuri concrete care să asigure prevenirea, diminuarea și compensarea cât mai eficientă a potențialelor efecte adverse asupra mediului identificate ca fiind semnificative pentru planul analizat.

În continuare se prezintă măsurile propuse pentru prevenirea, reducerea și compensarea oricărui posibil efect advers asupra mediului datorită implementării planului de amenajare propus precum și măsuri menite să accentueze efectele pozitive asupra mediului.

Măsurile propuse se referă numai la factori de mediu asupra cărora s-a considerat prin evaluare că implementarea proiectului ar putea avea un impact potențial.

5.1. Măsuri de diminuare a impactului asupra factorului de mediu apă

În conformitate cu amenajamentul silvic analizat nu se propun construcții edilitare sau de altă natură care să influențeze calitatea apelor de suprafață și/sau subterane. Cu toate acestea a preîntâmpina impactul asupra apelor de suprafață și subterane a lucrărilor de exploatare se impun următoarele măsuri de prevenire a impactului:

În zona de protecție integrală (ZPI) a PNMR, nu se propun nici un fel de intervenții silvice.

În zona de conservare durabilă (ZCD) a PNMR:

- ✓ se vor lua toate măsurile necesare pentru prevenirea poluărilor accidentale și limitarea consecințelor acestora;
- ✓ stabilirea căilor de acces provizorii la o distanță minimă de 1,5 m față de orice curs de apă;
- ✓ depozitarea resturilor de lemne și frunze rezultate și a rumegușului nu se va face în zone cu potențial de formare de torenți, albiile cursurilor de apă sau în locuri expuse viiturilor, și nici în habitatul speciilor de cărăbuș și amfibieni;
- ✓ amplasarea platformelor de colectare în zone accesibile mijloacelor auto pentru încărcare;
- ✓ este interzisă depozitarea masei lemnoase în albiile cursurilor de apă sau în locuri expuse viiturilor;
- ✓ este interzisă executarea de lucrări de întreținere a motoarelor mijloacelor auto sau a utilajelor folosite la exploatarea fondului forestier în zone situate în pădure, albiile cursurilor de apă sau în locuri expuse viiturilor;
- ✓ eliminarea imediată a efectelor produse de pierderi accidentale de carburanți și lubrifianți;
- ✓ este interzisă alimentarea cu carburanți a mijloacelor auto sau a utilajelor folosite la exploatarea fondului forestier în zone situate în pădure, în albiile cursurilor de apă sau în locuri expuse viiturilor.

5.2. Măsuri de diminuare a impactului asupra factorului de mediu aer

În zona de protecție integrală (ZPI) a PNMR, nu se propun nici un fel de intervenții silvice.

În zona de conservare durabilă (ZCD) a PNMR:

Se impun următoarele măsuri generale pentru întreaga zonă:

- ✓ acțiuni de monitorizare și corectare/prevenire în funcție de necesități;
- ✓ măsuri pentru folosirea energiilor alternative – ecologice pentru încălzirea spațiilor, prepararea apei calde menajere a hranei, măsuri ce vor reduce substanțial emisiile de poluant în atmosferă;
- ✓ stabilirea și impunerea unor limitări de viteză în zonă a mijloacelor de transport;
- ✓ utilizarea de vehicule și utilaje performante mobile dotate cu motoare performante care să aibă emisiile de poluanți sub valorile limită impuse de legislația de mediu;
- ✓ se vor lua măsuri de reducere a nivelului de praf pe durata execuției lucrărilor; utilajele vor fi periodic verificate din punct de vedere tehnic în vederea creșterii performanțelor; se interzice funcționarea motoarelor în gol;
- ✓ folosirea de utilaje și camioane de generație recentă, prevăzute cu sisteme performante de minimizare a evacuării poluanților în atmosferă;

- ✓ la sfârșitul unei săptămâni de lucru, se va efectua curățenia fronturilor de lucru, cu care ocazie se vor evacua deșeurile, se vor stivui materialele, se vor alinia utilajele;
- ✓ folosirea de utilaje și mijloace auto dotate cu motoare termice care să respecte normele de poluare EURO 3 - EURO 5;
- ✓ efectuarea la timp a reviziilor și reparațiilor a motoarelor termice din dotarea utilajelor și a mijloacelor auto;
- ✓ etapizarea lucrărilor silvice cu distribuirea desfășurării lor pe suprafețe restrânse de pădure;
- ✓ folosirea unui număr de utilaje și mijloace auto de transport adecvat fiecărei activități și evitarea supradimensionarea acestora;
- ✓ evitarea funcționării în gol a motoarelor utilajelor și a mijloacelor auto.

5.3. Măsuri de diminuare a impactului asupra factorului de mediu sol

În zona de protecție integrală (ZPI) a PNMR, nu se propun nici un fel de intervenții silvice.

În zona de conservare durabilă (ZCD) a PNMR:

Pentru a nu exista sau pentru a diminua impactul probabil asupra solului, e necesar să se aplice următoarele măsuri:

- ✓ terenurile ocupate temporar pentru amplasarea organizărilor de șantier, a drumurilor și platformelor provizorii se vor limita numai la suprafețele necesare fronturilor de lucru;
- ✓ se vor interzice lucrări de terasamente ce pot să provoace scurgerea apelor pe parcelele vecine sau care împiedică evacuarea și colectarea apelor meteorice;
- ✓ amplasarea organizărilor de șantier va urmări evitarea terenurilor aflate la limită;
- ✓ la încheierea lucrărilor, terenurile ocupate temporar pentru desfășurarea lucrărilor vor fi readuse la folosința actuală;
- ✓ se vor lua măsuri pentru evitarea poluării solului cu carburanți sau uleiuri în urma operațiilor de aprovizionare, depozitare sau alimentare a utilajelor, sau ca urmare a funcționării defectuoase a acestora;
- ✓ se vor încheia contracte ferme pentru eliminarea deșeurilor menajere și se va implementa colectarea selectivă a deșeurilor la sursă.
- ✓ adoptarea unui sistem adecvat (ne-târât) de transport a masei lemnoase, acolo unde solul are compoziție de consistent "moale" în vederea scoaterii acesteia pe locurile de depozitare temporară;
- ✓ alegerea de căi provizorii de scoatere a masei lemnoase cu o declivitate sub 20% (mai ales pe versanți);
- ✓ alegerea de căi provizorii de scoatere a masei lemnoase astfel în zone cu teren pietros sau stâncos;
- ✓ alegerea de căi provizorii de scoatere a masei lemnoase pe distanțe cât se poate de scurte;
- ✓ dotarea utilajelor care deservește activitatea de exploatare forestieră (TAF -uri) cu anvelope de lățime mare care să aibă ca efect reducerea presiunii pe sol și implicit reducerea fenomenului de tasare;
- ✓ în cazul în care s-au format șanțuri sau șleauri se va reface portanța solului (prin nivelarea terenului) pe traseele căilor provizorii de scoatere a masei lemnoase;
- ✓ platformele pentru depozitarea provizorie a masei lemnoase vor fi alese în zone care să prevină posibile poluări ale solului (drumuri forestiere, platforme asfaltate situate limitrof șoselelor existente în zonă, etc.);
- ✓ drumurile destinate circulației autovehiculelor, inclusiv locurile de parcare vor fi selectate să fie în sistem impermeabil;
- ✓ pierderile accidentale de carburanți și/sau lubrifianți de la utilajele și/sau mijloacele auto care deservește activitatea de exploatare forestieră vor fi îndepărtate imediat prin decopertare;
- ✓ spațiile pentru colectarea și stocarea temporară a deșeurilor vor fi realizate în sistem impermeabil.

5.4. Măsuri de diminuare a impactului asupra factorului de mediu sănătatea umană

Amenajamentul silvic nu stabilește procesul tehnologic al exploatării masei lemnoase prevăzută a se recolta în următorii 10 ani. Activitățile de exploatare a masei lemnoase – **organizarea de șantier, utilajele folosite, numărul de oameni implicați, etc.** – fiind în atribuția firmelor de exploatare atestate pentru acest tip de activități corespunzător legislației în vigoare.

Amenajamentul silvic nu impune și nu prevede lucrători în pădure, care să necesite organizare de șantier.

5.5. Măsuri de diminuare a impactului asupra factorului social – economic (populația)

În ceea ce privește factorul social – economic măsurile vor avea drept scop dezvoltarea capacității administrației locale de a planifica și a utiliza adecvat terenurile din zona afectată de implementarea planului.

5.6. Măsuri de diminuare a impactului asupra mediului produs de zgomot și vibrații

Zgomotul și vibrațiile sunt generate de funcționarea motoarelor, drujbelor, utilajelor și a mijloacelor auto. Datorită numărului redus al acestora, soluțiilor constructive și al nivelului tehnic superior de dotare cantitatea și nivelul zgomotului și al vibrațiilor se vor situa în limite acceptabile. Totodată mediul în care acestea se produc (pădure cu multă vegetație) va contribui direct la atenuarea lor și la reducerea distanței de propagare.

Ca măsură de diminuare a impactului asupra mediului se propune limitarea vitezei de deplasare a autovehiculelor implicate în transportul tehnologic.

5.7. Măsuri de diminuare a impactului asupra peisajului

Nu este cazul, prin implementarea planurilor nu vor rezulta modificări fizice ale amplasamentului. Amenajamentul silvic menține sau reface starea de conservare favorabilă a habitatelor naturale, prin gospodărirea durabilă a pădurilor, astfel spus va avea un impact cumulativ neutru asupra peisajului.

6. PREZENTAREA CALENDARULUI IMPLEMENTĂRII ȘI MONITORIZĂRII MĂSURILOR DE REDUCERE A IMPACTULUI

Aplicarea măsurilor de diminuare a impactului implementării amenajamentului silvic al UP II Salva asupra habitatelor și speciilor de interes comunitar identificate ca prezente sau potențial prezente în perimetrul fondului forestier analizat se va realiza pe toată perioada de valabilitate a amenajamentului silvic analizat.

Responsabilitatea aplicării și monitorizării măsurilor de diminuare a impactului prezentate în cadrul secțiunii D.1. - *Identificarea și descrierea măsurilor de reducere a impactului* din prezentul studiu de evaluare adecvată revine titularului planului și structurii de administrare a fondului forestier analizat.

De asemenea, monitorizarea aplicării măsurilor de diminuare a impactului va reveni Administrației Parcului Național Munții Rodnei, în calitate de administrator al Parcului Național Munții Rodnei, ROSCI0125 Munții Rodnei și ROSPA0085 Munții Rodnei.

Frecvența și modul de realizare a monitorizării efectelor implementării amenajamentului silvic al UP II Salva se vor stabili prin avizul de mediu ce va fi emis de Agenția pentru Protecția Mediului Bistrița.

Tabel 64: Planul de implementare a măsurilor de reducere a impactului asupra mediului

Factor monitorizat	Parametrii monitorizați	Perimetrul analizat	Scop
Sucesiunea vegetației în ariile exploatare	Tipurile de vegetație	Unitatea amenajistică cuprinsă în amenajamentul silvic și imediata vecinătate	Respectarea planurilor de exploatare conform cu evaluarea adecvată și prevederile amenajamentului silvic
Metoda de exploatare	Tipul de exploatare aplicat	Unitatea amenajistică cuprinsă în amenajamentul silvic	Respectarea metodei de exploatare conform cu evaluarea adecvată și prevederile amenajamentului silvic
Floră/Habitat (6520, 3220, 91E0, 9110, 9410, 8310, 3240)	Starea de conservare	Unitatea amenajistică cuprinsă în amenajamentul silvic	Respectarea condițiilor și măsurilor impuse atât prin amenajamentul silvic analizat cât și prin măsurile de reducere a impactului prevăzute în evaluarea adecvată întocmită pentru aria naturală protejată
Deșeuri	Cantități de deșeuri generate, mod de eliminare/valorificare	Unitatea amenajistică cuprinsă în amenajamentul silvic și imediata vecinătate	Minimizarea cantităților de deșeuri rezultate, mărirea gradului de valorificare a acestora, colectare exclusiv selectivă și minimizarea impactului acestora asupra calității mediului

7. PROGRAMUL DE MONITORIZARE

Monitorizarea Amenajamentului silvic al UP II Salva se va realiza conform următorului program de monitorizare prezentat în tabelul următor.

Tabel 65: Program de monitorizare

<i>Obiective relevante (OR) de mediu</i>	<i>Indicatori propuși</i>	<i>Ținte</i>	<i>Metoda</i>	<i>Frecvența de monitorizare / competența</i>
Obiectiv Relevant 1. Protecția fondului forestier				
1. Monitorizarea lucrărilor de ajutorarea regenerărilor naturale	A. Suprafața anuală parcursă cu lucrări de ajutorare a regenerărilor naturale	- respectarea prevederilor din <i>Planul lucrărilor de regenerare și împădurire</i> din amenajamentul silvic	Controlul anual al regenerărilor	Anual / Ocolul silvic care administrează fondul forestier și titularul planului
2. Monitorizarea suprafețelor regenerare	A. Suprafața regenerată anual, din care: - Regenerări naturale - Regenerări artificiale	- respectarea prevederilor din <i>Planul lucrărilor de regenerare și împădurire</i> din amenajamentul silvic	Controlul anual al regenerărilor	
3. Monitorizarea lucrărilor de îngrijire și conducere a arboretelor tinere	A. Suprafața anuală parcursă cu degajări	- respectarea prevederilor din <i>Planul lucrărilor de îngrijire și conducere a arboretelor</i> din amenajamentul silvic	Raportarea statistică SILV 3	
	B. Suprafața anuală parcursă cu curățiri		Raportarea statistică SILV 3	
	C. Volumul de masă lemnoasă recoltat prin aplicarea curățirilor		Raportarea statistică SILV 3	
	D. Suprafața anuală parcursă cu rărituri		Raportarea statistică SILV 3	
	E. Volumul de masă lemnoasă recoltat prin aplicarea răriturilor		Raportarea statistică SILV 3	
4. Monitorizarea lucrărilor speciale de conservare	A. Suprafața anuală parcursă cu lucrări de conservare	- respectarea prevederilor din <i>Planul lucrărilor de conservare</i> din amenajamentul silvic	Raportarea statistică SILV 3	
	B. Volumul de masă lemnoasă recoltat prin aplicarea lucrărilor de conservare		Raportarea statistică SILV 3	
5. Monitorizarea tăierilor de igienizarea pădurilor	A. Suprafața anuală parcursă cu tăieri de igienă	- respectarea prevederilor din <i>Planul lucrărilor de îngrijire și conducere a arboretelor</i> din amenajamentul silvic	Raportarea statistică SILV 3	
6. Monitorizarea stării desănătate a arboretelor	A. Suprafețe infestate cu dăunători.	- evitare apariției cazurilor dovedite de gradații saudefolieri cu caracter de atac de masă	Statistica și prognoza anuală a dăunărilor	
7. Monitorizarea impactului presiunii antropice asupra arboretelor	A. Volumul de masă lemnoasă tăiată ilegal.	- reducerea la minim a tăierilor ilegale	Controale de fond / evidența tăierilor ilegale	
Obiectiv Relevant 2. Protecția habitatelor naturale, a speciilor de floră și faună sălbatică din cadrul ariilor naturale protejate ROSCI 0125 Munții Rodnei, ROSPA0085 Munții Rodnei.				

Obiective relevante (OR) de mediu	Indicatori propuși	Ținte	Metoda	Frecvența de monitorizare / competența
1. Asigurarea conservării habitatelor naturale pentru care au fost declarate ariile naturale protejate <i>ROSCI 0125 Munții Rodnei</i> <i>Prezentate detaliat la cap. B7</i>	A. Stabilitatea arealului natural al habitatului și a suprafețelor pe care le acoperă amenajamentul B. Menținerea structurii și funcțiilor specifice ale habitatelor 6520, 3220, 91E0, 9110, 9410, 8310, 3240 <i>Prezentate detaliat la cap. B8</i>	- respectarea Planului de management, a deciziei ANANP 576/2020 și respectarea prevederilor amenajamentului silvic	Consultare rapoarte de monitorizare ale administratorului ariei naturale protejate sau, după caz, autorității responsabile și respectarea condițiilor specifice punere în valoare și exploatare forestieră.	Anual / Ocolul silvic care administrează fondul forestier și titularul planului
2. Asigurarea conservării speciilor de floră și faună sălbatică pentru care au fost declarate ariile naturale protejate	A. Populațiile speciilor de floră și faună sălbatică din ariile protejate existente în amenajament	Speciile se află într-o stare de conservare favorabilă	Consultare rapoarte de monitorizare ale administratorului ariei naturale protejate sau, după caz, autorității responsabile	Anual / Ocolul silvic care administrează fondul forestier și titularul planului
	D. Menținerea lemnului mort și a arborilor bătrâni pentru asigurarea condițiilor specifice de hábitat pentru speciile de ciocănitori și păsări comune	Se vor păstra minim 3-5 arbori/ha bătrâni cu scorburi pentru cuibărire și adăpostire în toate unitățile amenajistice în care a fost identificată specia; Se vor păstra minim 5 arbori/ha maturi, uscați sau în descompunere (lemn mort), pe picior sau la sol, în toate unitățile amenajistice în care a fost identificată specia	Consultare evidență lemn mort în documentația partizilor	Anual / Ocolul silvic care administrează fondul forestier și titularul planului
	E. limitarea activităților forestiere în perioada de cuibărit pentru speciile de ciocănitori și păsări comune	Lucrările un se vor efectua în perioada de cuibărit, perioadă prezentată pentru fiecare specie în SEA	Consultare termen de exploatare specificat în autorizațiile de exploatare	Anual / Ocolul silvic care administrează fondul forestier și titularul planului
	F. Interzicerea aplicării degajărilor și curățirilor chimice în pădurile din aria naturală protejată	Nu se vor realiza curățiri și degajări chimice	Consultare evidențe lucrări executate	Anual / Ocolul silvic care administrează fondul forestier și titularul planului
	G. Interzicerea aplicării tratamentelor chimice	Nu se vor aplica tratamente chimice (insecticide și pesticide)	Consultare evidențe lucrări executate	Anual / Ocolul silvic care administrează fondul forestier și titularul planului

<i>Obiective relevante (OR) de mediu</i>	<i>Indicatori propuși</i>	<i>Ținte</i>	<i>Metoda</i>	<i>Frecvența de monitorizare / competența</i>
Obiectiv relevant 3. Factori de mediu:				
1. <i>AER</i> / Minimizarea impactului asupra calității aerului	A. Emisii de poluanți în atmosferă	- Emisii de poluanți sub valorile limită impuse de legislația de mediu	Consultare rapoarte de monitorizare ale administratorului ariei naturale protejate sau, după caz, autorității responsabile și factori interesați.	Anual /
2. <i>APA</i> / Minimizarea impactului asupra calității apei	A. Calitatea apei	- Asigurarea stabilității pădurilor ripariene prin neintervenția în imediata vecinătate a cursului de apă	Consultare evidențe documentații partizi; Consultare rapoarte de monitorizare ale administratorului ariei naturale protejate sau, după caz, autorității responsabile și factori interesați.	Anual / Ocolul silvic care administrează fondul forestier și titularul planului
3. <i>SOLUL</i> / Minimizarea impactului asupra calității solului	A. Protecția solului	- Nu sunt constatate fenomene de degradare a solului în urma operațiunilor forestiere	Centralizare observații controale fond, PV reprimire partizi; Consultare rapoarte de monitorizare ale administratorului ariei naturale protejate sau, după caz, autorității responsabile și factori interesați.	Anual /
4. <i>MANAGEMENTUL DEȘEURILOR</i>	A. Gestionarea deșeurilor conform HG 856/2002	- La finalizarea operațiunilor forestiere nu sunt lăsați deșeurii în pădure.	Centralizare observații controale fond, PV reprimire partizi; Consultare rapoarte de monitorizare ale administratorului ariei naturale protejate sau, după caz, autorității responsabile și factori interesați.	Ocolul silvic care administrează fondul forestier și titularul planului

Monitorizarea va avea ca scop:

- ✓ urmărirea modului în care sunt respectate prevederile Amenajamentului Silvic;
- ✓ urmărirea modului în care sunt respectate recomandările prezentei evaluări adecvate;
- ✓ urmărirea modului în care sunt puse în practică prevederile Amenajamentului Silvic corelate cu recomandările prezentei evaluări adecvate;
- ✓ urmărirea modului în care sunt respectate prevederilor legislației de mediu cu privire la evitarea poluărilor accidentale și intervenția în astfel de cazuri.

Stabilirea responsabilităților aplicării prevederilor Amenajamentului Silvic și a punerii în practică a recomandărilor prezentei evaluări adecvate revine titularului planului, respectiv primăriei comunei Salva, împreună cu administratorul Ocolul Silvic Someș-Țibleș.

În condițiile în care aceștia vor contracta cu terți diverse lucrări care se vor executa în cadrul Amenajamentului Silvic sunt direct răspunzători de respectarea de către aceștia a prevederilor Amenajamentului Silvic și a recomandărilor prezentei evaluări adecvate.

8. SOLUȚII ALTERNATIVE

Vom face o analiză comparativă a situației în care se află sau s-ar afla zona studiată în două cazuri distincte și anume:

8.1. Alternativa zero – varianta în care nu se aplică prevederile Amenajamentului Silvic

8.2. Alternativa unu – varianta în care se aplică prevederile Amenajamentului Silvic

8.1. Alternativa zero – varianta în care nu se aplică prevederile Amenajamentului Silvic

Strategia de Silvicultură pentru Uniunea Europeană realizată de Comisia Europeană pentru coordonarea tuturor activităților legate de utilizarea pădurilor la nivel UE cuprinde cadrul pentru activitatea Comunității în acest domeniu. În secțiunea privind „Conservarea biodiversității pădurii” preocupările la nivelul biodiversității sunt clasificate în trei categorii: *conservare, utilizare durabilă și beneficii echitabile ale folosirii resurselor genetice ale pădurii*.

Utilizarea durabilă se referă la menținerea unei balanțe stabile între funcția socială, cea economică și serviciul adus de pădure diversității biologice. Interzicerea de principiu a executării lucrărilor silvice datorită prezenței unui sit Natura 2000 poate avea un efect negativ, deoarece, silvicultura face parte din peisajul rural, iar dezvoltarea durabilă a acestuia este esențială. Obiectivele comune și anume al conservării pădurilor naturale, dezvoltarea fondului forestier, conservarea speciilor de floră și faună din ecosistemele forestiere, vor fi imposibil de atins în lipsa unei colaborări între comunitate, autoritățile locale, silvicultori, cercetători. Rolul silviculturii este extrem de important ținând cont de faptul că o mare parte a diversității biologice din România se află în ecosistemele forestiere, iar administrarea de zi cu zi a acestor ecosisteme din arii protejate, inclusiv situri Natura 2000, se face conform legislației în vigoare de către silvicultori prin structuri special constituite.

Administrarea fondului forestier este reglementată de prevederile codului silvic (Legea 46/2008 cu completările și modificările ulterioare). Conform Legii nr. 46/2008 (Codul Silvic al României), amenajamentul silvic reprezintă documentul de bază în gestionarea și gospodărirea pădurilor, cu conținut tehnico-organizatoric și economic, fundamentat ecologic, iar amenajarea pădurilor este ansamblul de preocupări și măsuri menite să asigure aducerea și păstrarea pădurilor în stare corespunzătoare din punctul de vedere al funcțiilor ecologice, economice și sociale pe care acestea le îndeplinesc.

Conform prevederilor Codului silvic, *”modul de gestionare a fondului forestier național se reglementează prin amenajamentele silvice, care constituie baza cadastrului de specialitate și a titlului de proprietate a statului pentru fondul forestier proprietate publică a statului”* (art. 19, alin. 1), iar *”întocmirea de amenajamente silvice este obligatorie pentru proprietățile de fond forestier mai mari de 10 ha”* (art. 20, alin. 2).

Atât din studiile silvice existente cât și din cercetările care au stat la baza întocmirii prezentei evaluări de mediu a rezultat faptul că neaplicarea unor lucrări silvice cuprinse în amenajamentul silvic ar genera efecte negative asupra dezvoltării atât a pădurii (arbori și celelalte specii de plante) cât și a speciilor din fauna sălbatică care habitează în ecosistemele forestiere.

În situația neimplementării planurilor, și implicit în neexecutarea lucrărilor de îngrijire, pot apărea următoarele efecte: *menținerea în arboret a unor specii nerepresentative, menținerea unei structuri orizontale și verticale atipice* situații în care starea de conservare rămâne nefavorabilă sau parțial favorabilă.

Neimplementarea prevederilor Amenajamentului Silvic, poate duce la următoarele fenomene negative cu implicații semnificative în viitor:

- ✓ simplificarea compoziției arboretelor, în sensul încurajării ocupării terenului de către specii cu putere mare de regenerare, necorespunzătoare tipului natural fundamental (arborete derivate);
- ✓ dezechilibre ale structurii pe clase de vârstă care afectează continuitatea pădurii;
- ✓ degradarea stării fitosanitare a acestor arborete precum și a celor învecinate;
- ✓ menținerea unei structuri simplificate, monotone, de tip continuu;
- ✓ scăderea calitativă a lemnului și a resurselor genetice a viitoarelor generații de pădure, datorită neefectuării lucrărilor silvice;
- ✓ forțarea regenerărilor artificiale în dauna celor naturale cu repercursiuni negative în ceea ce privește caracterul natural al arboretului;
- ✓ dificultatea accesului în zonă și presiunea antropică asupra arboretelor accesibile din punctul de vedere al posibilităților de exploatare în condițiile inexistenței unor surse alternative;
- ✓ pierderi economice importante.

8.2. Alternativa unu – varianta în care se aplică prevederile Amenajamentului Silvic

Fondul forestier amenajat în cadrul UP II Salva este inclus în perimetrul rețelei ecologice europene Natura 2000 RONPA0005 Parcul Național Munții Rodnei, ROMAB0002 Pietrousl Rodnei, ROSCI0125 Munții Rodnei, ROSPA0085 Munții Rodnei.

În raport cu principalele funcții pe care le îndeplinesc, pădurile din unitatea de producție II Salva, incluse în interiorul rețelei ecologice Natura 2000, au fost **încadrate în totalitate în grupa I funcțională - “Păduri cu funcții speciale de protecție”**.

Amenajamentul fondului forestier din cadrul UP II Salva a fost elaborat în cursul anului 2022, după aprobarea *Ordinului ministrului apelor și pădurilor nr. 766/2018 pentru aprobarea Normelor tehnice privind elaborarea amenajamentelor silvice, modificarea prevederilor acestora și schimbarea categoriei de folosință a terenurilor din fondul forestier și a Metodologiei privind aprobarea depășirii posibilității/posibilității anuale în vederea recoltării produselor accidentale*.

Se constată că la amenajare s-a ținut cont de relația fondului forestier cu rețeaua ecologică europeană Natura 2000. Astfel, arboretele incluse în arii protejate le-au fost atribuite funcții de protecție, fiind încadrate în tipul funcțional TI, TII și TIII.

De asemenea, din analiza Conferinței a II-a de amenajare 114/22.06.2022 se constată că au fost respectate prevederile *Ordinului ministrului mediului și pădurilor nr. 3.397/2012 privind stabilirea criteriilor și indicatorilor de identificare a pădurilor virgine și cvasivirgine în România, nefiind însă identificate arborete care să îndeplinească condițiile pentru a fi catalogate ca și păduri virgine sau cvasivirgine*.

Ca și concluzie generală, implementarea unui management silvic eficient, cu accent pe menținerea tipului natural fundamental de pădure și stabilirea unui ciclu de producție de 110 de ani pentru arboretele incluse în SUP A, *conduc la menținerea diversității biologice specifice, la asigurarea unei stări favorabile de conservare a habitatelor forestiere și la asigurarea condițiilor de habitat pentru speciile de interes conservativ*.

La elaborarea prezentei evaluări de mediu s-a avut în vedere *armonizarea conformă a Amenajamentul fondului forestier proprietate publică aparținând comunei Salva, constituită în UP II Salva, cu Planul de management al Parcului Național Munții Rodnei și al siturilor ROSCI0125*

Munții Rodnei și ROSPA0085 Munții Rodnei, prin preluarea măsurilor de management conservativ destinate habitatelor și speciilor de interes comunitar evaluate ca fiind prezente sau potențial prezente în zona fondului forestier analizat.

Se constată că prin amenajament s-a promovat îmbinarea în mod cât mai armonios a potențialului bioproductiv și ecoproductiv al ecosistemelor forestiere cu cerințele actuale ale societății umane, fără a altera biodiversitatea, natura și stabilitatea pădurilor, urmărindu-se în principal obiective ecologice, sociale și economice.

De asemenea, se constată că la planificarea lucrărilor silvice s-a avut în vedere pe cât posibil diversificarea structurii arboretelor și promovarea genotipurilor și ecotipurilor valoroase prin regenerarea naturală a pădurii, respectiv menținerea unei acoperiri permanente a solului cu specii de arbori în diferite stadii de vegetație.

Având în vedere aspectele menționate mai sus, se constată că asigurarea managementului conservativ a fost realizată încă de la faza de elaborare a amenajamentului silvic, în acord cu normele de amenajare a fondului forestier aflate în vigoare.

*Analiza impactului aplicării amenajamentului silvic asupra factorilor de mediu indică faptul că **niciunul dintre acești factori nu vor fi afectați în mod semnificativ. Pentru diminuarea impactului aplicării planului asupra factorilor de mediu au fost formulate în prezenta evaluare adecvată seturi de măsuri specifice, adecvate și care pot conduce la o reducere substanțială a potențialului impact.***

Practic trebuie recunoscut faptul că existența habitatelor forestiere naturale, supuse relativ recent conservării în cadrul siturilor Natura 2000, se datorează în cea mai mare parte managementului silvic aplicat până în prezent.

*În concluzie, **recomandăm punerea în aplicare a amenajamentului silvic al UP II Salva în forma propusă de către elaborator, cu mențiunea de a se ține seama de recomandările (măsurile de diminuare a impactului) din prezenta evaluare adecvată.***

E. METODE UTILIZATE PENTRU CULEGEREA INFORMAȚIILOR PRIVIND SPECIILE ȘI HABITATELE DE INTERES COMUNITAR AFECTATE

1. HABITATE FORESTIERE

Studiul stațiunii și al vegetației forestiere se face în cadrul lucrărilor de teren și al celor de redactare a amenajamentului și are ca scop determinarea și valorificarea tuturor informațiilor care contribuie la:

- cunoașterea condițiilor naturale de vegetație, a caracteristicilor arboretului actual, a potențialului productiv al stațiunii și a capacității actuale de producție și protecție a arboretului;
- stabilirea măsurilor de gospodărire în acord cu condițiile ecologice și cu cerințele ecologice și social-economice;
- realizarea controlului prin amenajament privind exercitarea de către pădure în ansamblu și de către fiecare arboret în parte a funcțiilor ce le-au fost atribuite.

Descrierea unităților amenajistice se execută obligatoriu prin parcurgerea terenului, iar datele se determină prin măsurători și observații. De asemenea, ca material ajutător de orientare s-au folosit ortofotoplanuri.

Datele de teren s-au consemnat în fișa unității amenajistice și în fișa privind condițiile staționale, prin coduri și denumiri oficializate, ele constituind documentele primare ale sistemului informatic al amenajării pădurilor.

Amenajamentul conține studii pentru caracterizarea condițiilor staționale și de vegetație, cuprinzând evidențe cu date statistice, caracterizări, diagnoze, precum și măsuri de gospodărire corespunzătoare condițiilor respective.

Acest studiu s-a realizat cu luarea în considerare a zonării și regionării ecologice a pădurilor din România, cu precizarea regiunii, subregiunii și sectorului ecologic. De asemenea, s-a avut în vedere clasificările oficializate privind: clima, solurile, flora indicatoare, tipurile de stațiuni și de ecosisteme forestiere.

a) Lucrări pregătitoare

Lucrările de teren pentru amenajarea pădurilor s-au desfășurat pe baza unei documentări prealabile și a unei recunoașteri generale.

Documentarea prealabilă s-a realizat prin consultarea următoarelor materiale de lucru: amenajamentul și hărțile amenajistice anterioare, lucrări de cercetare și proiectare executate în teritoriul studiat, studii de sinteză referitoare la diferite aspecte ale gospodăririi pădurilor, alte lucrări cu implicații în gospodărirea fondului forestier, harta geologică (scara 1:200.000) și harta pedologică (scara 1:200.000) pentru teritoriul studiat, zona și regionarea ecologică a pădurilor din România, tema de proiectare pentru amenajarea pădurilor din ocolul silvic respectiv, evidențe privind aplicarea amenajamentului anterior.

Pe baza acestei documentări s-au întocmit schițe de plan (scara 1:50.000) privind: geologia și litologia, geomorfologia, clima, solurile, etajele fitoclimatice, proiectul de canevas al profilelor principale de sol, precum și lista provizorie a tipurilor de pădure natural fundamentale și ale tipurilor de stațiuni forestiere.

În situațiile în care există studii naturalistice prealabile, canevasul profilelor de sol elaborat cu ocazia studiilor respective se va îndesi corespunzător necesităților de rezolvare integrală a cartării staționale.

Amplasarea profilelor de sol a fost corelată cu punctele rețelei de monitoring forestier național (4x4 km), urmărindu-se respectarea densității canevasului profilelor de sol corespunzătoare scării la care sa întocmit studiul stațional.

Recunoașterea generală a terenului s-a făcut înaintea începerii lucrărilor de teren propriu-zise și a avut ca scop o primă informare privind: geologia, formele specifice de relief, particularitățile climatice, principalele tipuri de sol, etajele fitoclimatice, stațiunile intra și extrazonale, tipurile natural

fundamentale de pădure, tipurile de floră indicatoare, condițiile de regenerare naturală, starea fitosanitară a pădurilor, intensitatea proceselor de degradare a terenurilor etc. Această recunoaștere a servit, de asemenea, și la organizarea cât mai eficientă a lucrărilor de teren.

b) Informații de teren privind studiul stațiunii

Lucrările de teren privind condițiile staționale au avut ca scop elaborarea de studii staționale la scară mijlocie (1:50.000). Studiile staționale s-au întocmit de colectivele de amenajști, concomitent cu lucrările de amenajare, cu participarea specialiștilor în domeniu.

Datele de caracterizare a stațiunilor forestiere s-au înscris în fișele unităților amenajistice și fișele staționale și se referă la:

- factorii fizico-geografici (substrat litologic, forma de relief, configurația terenului, înclinare, expoziție, altitudine, particularități climatice);
- caracteristicile solului (litiera, orizonturile diagnostice, grosimea și culoarea lor; tipul, subtipul și conținutul de humus; pH; textura; conținutul de schelet; structura; compactitatea; drenajul; conținutul în CaCO₃ și săruri solubile; procese de degradare; grosimea fiziologică, volumul edafic util, regimul hidrologic și de umiditate, adâncimea apei freatice; tipul, subtipul și varietatea de sol; potențialul productiv; tendința de evoluție);
- tipul natural fundamental de pădure, tipul de floră indicatoare și tipul de stațiune;
- alte caracteristici specifice.

c) Informații de teren privind vegetația forestieră

Descrierea vegetației forestiere se referă cu precădere la arboret. Acesta reprezintă partea biocenozei (ecosistemului forestier) constituite, în principal, din populațiile de arbori și arbuști.

Studiul și descrierea arboretului cuprinde determinarea și înregistrarea caracteristicilor de ordin ecologic, dendrometric, silvotehnic și fitosanitar, de interes amenajistic, precum și indicarea măsurilor necesare în deceniul următor pentru fiecare unitate amenajistică, ținându-se seama de starea arboretului și de funcțiile atribuite acestuia.

Stabilirea caracteristicilor de mai sus s-a făcut pe etaje și elemente de arboret, precum și pe ansamblul arboretului în baza sondajelor. De asemenea, se fac determinări și asupra subarboretului și semințișului, precum și pentru alte componente ale biocenozei forestiere, la nevoie, se fac determinări suplimentare cu înscrierea informațiilor la "date complementare".

Măsurarea și înregistrarea caracteristicilor respective, inclusiv inventarierea arboretelor, s-a făcut folosind instrumente și aparate performante, bazate pe tehnologia informației, care să asigure precizie ridicată, precum și stocarea și transmiterea automată a informațiilor, în vederea prelucrării lor în sistemul informatic al amenajării pădurilor.

S-au făcut determinări asupra următoarelor caracteristici:

Tipul fundamental de pădure. S-a determinat după sistematica tipurilor de pădure în vigoare.

Caracterul actual al tipului de pădure. S-a folosit următoarea clasificare: natural fundamental de productivitate superioară, natural fundamental de productivitate mijlocie și natural fundamental de productivitate inferioară; natural fundamental subproductiv; parțial derivat; total derivat; artificial (de productivitate: superioară, mijlocie, inferioară); arboret tânăr - nedefinit sub raportul tipului de pădure.

Tipul de structură. Sub raportul vârstelor se deosebesc următoarele tipuri: echien, relativ echien, relativ plurien și plurien, iar din punct de vedere al etajării, structuri unietajate și bietajate.

Elementul de arboret este format din totalitatea arborilor dintr-o unitate amenajistică, de aceeași specie, din aceeași generație și constituind rezultatul aceluiași mod de regenerare (din sămânță, lăstari, plantații); elementele de arboret s-au constituit diferențiat, în raport cu etajul din care fac parte.

S-au constituit atâtea elemente de arboret câte specii, generații și moduri de regenerare (proveniențe) s-au identificat în cadrul unei subparcele.

Constituirea în elemente, în raport cu criteriile menționate, s-a făcut în toate cazurile în care cunoașterea structurii, conducerea și regenerarea arboretului a reclamat acest lucru. Elementele

de arboret nu s-au constituit, de regulă, în cazul în care ponderea lor a fost sub limita de 5% din volumul etajului din care face parte. Elementul de arboret care nu îndeplinește condiția menționată s-a înscris la date complementare.

Ponderea elementelor de arboret s-a estimat în raport cu suprafața ocupată de element în cadrul subparcele și s-a exprimat în procente, din 5 în 5.

Ponderea speciilor, respectiv participarea acestora în compoziția arboretului, s-a stabilit prin însumarea ponderilor elementelor de arboret de aceeași specie, pe etaje sau pe întregul arboret, după caz.

Amestecul exprimă modul de repartizare a speciilor în cadrul arboretului și poate fi: intim, grupat (în buchete, în grupe, în pâlcuri, în benzi) sau mixt.

Vârsta. S-a determinat pentru fiecare element de arboret și pe arboretul întreg. Pe elemente de arboret, toleranța de determinare a vârstei este de aproximativ 5% .

Vârsta arboretului s-a stabilit în raport cu vârsta elementului în raport cu care se stabilesc măsurile de gospodărire. În cazul când în cadrul arboretului nu s-a putut defini un astfel de element, s-a înregistrat vârsta elementului majoritar. În cazul arboretelor etajate, vârsta arboretului în ansamblu este reprezentată de vârsta care caracterizează etajul ce formează obiectul principal al gospodăriei.

Diametrul mediu al suprafeței de bază (dg) s-a determinat pentru fiecare element de arboret, prin luarea în considerare a diametrelor măsurate pentru calculul suprafeței de bază măsurat, cu o toleranță de +/- 10% .

Suprafața de bază a arboretului (G) s-a determinat prin procedeul Bitterlich.

Înălțimea medie (hg) s-a determinat prin măsurători pentru fiecare element de arboret cu o toleranță de +/- 5% pentru arboretele care intră în rând de tăiere în următorul deceniu și de +/- 7 % la celelalte.

Clasa de producție. Clasa de producție relativă s-a determinat pentru fiecare element de arboret în parte, prin intermediul graficelor de variație a înălțimii în raport cu vârsta, la vârsta de referință.

Cu ocazia prelucrării datelor, s-a determinat automat și clasa de producție absolută în raport cu înălțimea la vârsta de referință.

Clasa de producție a întregului arboret este cea a elementului sau grupei de elemente preponderente. În cazul în care nu s-a putut defini un element preponderent, clasa de producție pe întregul arboret s-a stabilit a fi cea a elementului majoritar.

În cazul arboretelor etajate, clasa de producție a arboretului în ansamblu este reprezentată de clasa de producție care caracterizează etajul ce formează obiectul principal al gospodăriei.

Volumul. Se stabilește atât pentru fiecare element de arboret și etaj, cât și pentru întregul arboret.

Creșterea curentă în volum s-a stabilit atât pentru fiecare element de arboret, cât și pentru arboretul întreg. În raport cu importanța arboretelor și posibilitățile de realizare, s-au aplicat următoarele procedee:

- procedeul înălțimilor medii reduse, bazat pe măsurarea creșterilor radiale la arbori reprezentativi;

- procedeul tabelor de producție sau al ecuațiilor de regresie echivalente.

În cazul arboretelor afectate de factori destabilizatori, creșterea curentă în volum determinată a fost diminuată corespunzător intensității cu care s-a manifestă fenomenul.

Clasa de calitate. S-a stabilit prin măsurători pentru fiecare element de arboret identificat și s-a exprimat prin clasa de calitate a fiecărui element de arboret.

Elagajul. S-a estimat pentru fiecare element de arboret și s-a exprimat în zecimi din înălțimea arborilor.

Consistența s-a determinat pentru etajul care constituie obiectul gospodăririi și s-a redat prin următorii indici:

- indicele de desime, în cazul seminișurilor, lăstărișurilor sau plantațiilor fără starea de masiv încheiată;

- indicele de închidere a coronamentului (de acoperire);

- indicele de densitate, determinat în raport cu suprafața de bază, pentru fiecare element de arboret, acolo unde s-a determinat suprafața de bază prin procedee simplificate.

Indicele de densitate servește la stabilirea elementelor biometrice, cel de acoperire este necesar pentru stabilirea măsurilor silviculturale cu referire specială la lucrările de îngrijire și conducere a arboretelor, precum și pentru aplicarea tratamentelor. Indicele de desime se are în vedere la stabilirea lucrărilor de completări, îngrijire a semințișurilor și a culturilor tinere. Indicii respectivi s-au înscris obligatoriu în amenajament, în raport cu scopurile urmărite. În cazul arboretelor etajate, consistența se s-a stabilit și pe etaje.

Modul de regenerare s-a determinat pentru fiecare element de arboret și poate fi: naturală din sămânță, din lăstari (din cioată, din scaun) sau din drajoni; artificială din sămânță sau din plantație.

Vitalitatea. S-a stabilit pentru fiecare element de arboret după aspectul majorității arborilor și poate fi: foarte viguroasă, viguroasă, normală, slabă, foarte slabă.

Starea de sănătate. S-a stabilit pe arboret, prin observații și măsurători, în raport cu vătămările cauzate de animale, insecte, ciuperci, factori abiotici, factori antropici, etc.

Subarboretul. S-au consemnat speciile componente de arbuști, indicându-se desimea, răspândirea și suprafața ocupată.

Semințișul (starea regenerării). S-a descris atât semințișul utilizabil, cât și cel neutilizabil, pentru fiecare dintre acestea indicându-se speciile componente, vârsta medie, modul de răspândire, desimea și suprafața ocupată.

Cu ocazia descrierii parcelare s-a insistat, pe cât posibil, asupra diversității genetice intraspecifice și asupra diversității la nivelul speciilor și al ecosistemelor (arboretelor) respective. Este de importanță deosebită semnalarea diverselor forme genetice, a tuturor speciilor forestiere existente (indiferent de proporția lor în arboret), a speciilor arbustive, a speciilor de plante erbacee, a unor particularități privind fauna, precum și a caracteristicilor de ansamblu ale arboretelor (amestec, structură verticală etc.).

Lucrările executate. Se referă la natura și cantitatea lucrărilor executate în cursul deceniului expirat. Datele corespunzătoare se înscriu pe baza constatărilor din teren și luând în considerare evidențele aplicării amenajamentului și alte evidențe și documente tehnice deținute de unitățile silvice.

Lucrări propuse. Se referă la natura și cantitatea tuturor lucrărilor necesare pentru deceniul următor, inclusiv la indicii de recoltare pentru produse principale și secundare, în raport cu prevederile normelor tehnice de specialitate și cerințele fiecărui arboret.

Datele complementare. S-au arătat în termeni concizi toate detaliile ce nu au putut fi înregistrate la punctele anterioare, dar necesare caracterizării de ansamblu sau de detaliu sub raportul stațiunii și al arboretului, al folosinței terenului și funcțiilor pădurii. Tot aici s-au mai consemnat date în legătură cu preexistenții, cu tineretul din arboretele grădinate, cu defectele arborilor, cu starea cioatelor și altele. S-au menționat, de asemenea, aspecte referitoare la neomogenitatea arboretelor sub raportul consistenței, compoziției, existenței unor goluri, dacă porțiunile în cauză nu au putut fi constituite ca subparcele separate.

Se fac aprecieri asupra efectului măsurilor aplicate în deceniul expirat, asupra provenienței materialului de împădurire, existenței arborilor plus și orice elemente informative referitoare la biodiversitate.

2. SPECII DE INTERES CONSERVATIV

La elaborarea prezentului studiu de evaluare adecvată s-a ținut cont în mod corespunzător datele din Planul de management al Parcului Național Munții Rodnei și al siturilor ROSCI0125 Munții Rodnei și ROSPA0085 Munții Rodnei, datele spațiale ce au stat la baza elaborării acestuia, Formularele Standard pentru ROSCI 0125, ROSPA 0085 alte publicații de pe site-uri de profil, precum și informațiile din literatura de specialitate.

Pentru identificarea prezenței speciilor și habitatelor forestiere de interes comunitar în zona fondului forestier amenajat în cadrul UP II Salva au fost analizate atât informațiile furnizate de Planul de management cât și datele spațiale ce au stat la baza elaborării acestui document și, complementar, au fost corelate caracteristicile ecologice ale suprafețelor amenajate cu cerințele ecologice de habitat ale speciilor de interes conservativ.

Pentru identificarea speciilor de interes conservativ și a urmelor acestora, a fost parcursă suprafața care se suprapune cu ariile protejate prin căutarea activă pe unități de suprafață, prin inventarieri, actualizări sau verificări de date care s-au coroborat cu datele și observațiile făcute de colectivul de proiectanți care au întocmit amenajamentul silvic analizat.

Studiul pe teren realizat în decursul anului 2021, speciile identificate sunt specificate în secțiunea B.2.2. - Specii de interes comunitar prezente pe suprafața și în imediata vecinătate a Amenajamentului silvic.

F. CONCLUZII

Ecosistemele naturale trebuie privite ca sisteme dinamice. Chiar și în cazul celor care au durată de viață îndelungată, cum sunt pădurile, anumite evenimente produc schimbări radicale în compoziția și structura acestora și implicit influențează dezvoltarea lor viitoare. În astfel de situații, perioada necesară reînălțării aceluiași tip de pădure este variabilă, în funcție de amploarea perturbării și de capacitatea de reziliență a ecosistemului (capacitatea acestuia de a reveni la structura inițială după o anumită perturbare – Larsen 1995). Rețeaua Ecologică Natura 2000 urmărește menținerea sau refacerea stării de conservare favorabilă a habitatelor forestiere de interes comunitar pentru care a fost desemnat un sit.

Așa cum reiese și din lucrarea de față, în fiecare caz în parte, măsurile de gospodărire au fost direct corelate cu funcția prioritară atribuită pădurii (care poate fi de producție sau de protecție – vezi cap. A.1.2.5. Funcțiile pădurii). Bineînțeles că, acolo unde a fost cazul, acestea s-au adaptat necesităților speciale de conservare ale speciilor de interes comunitar pentru care siturile au fost desemnate. Ca urmare, eventualele restricții în gospodărire se datorează unor cerințe speciale privind conservarea speciilor de interes comunitar. Aceste restricții au fost atent analizate pentru a nu crea tensiuni între factorii interesați și mai ales pentru a nu cauza pierderi inutile proprietarilor de terenuri.

În ceea ce privește habitatele, Amenajamentul silvic urmărește o conservare (= prin gospodărire durabilă) a tipurilor de ecosisteme existente. Așadar este vorba de perpetuarea aceluiași tip de ecosistem natural (menținerea, refacerea sau îmbunătățirea structurii și funcțiilor lui). Lipsa măsurilor de gospodărire putând duce la declanșarea unor succesiuni nedorite, către alte tipuri de habitate. Astfel, măsurile de gospodărire propuse vin în a dirija dinamica pădurilor în sensul perpetuării acestora nu numai ca tip de ecosistem (ecosistem forestier) dar mai ales ca ecosistem cu o anumită compoziție și structură.

Prevederile amenajamentului silvic în ce privește dinamica arboretelor pe termen lung, indică păstrarea caracteristicilor actuale ale habitatelor sau îmbunătățirea lor.

Astfel se estimează:

- menținerea diversității structurale - atât pe verticală (structuri relativ pluriene) cât și pe orizontală (structură mozaicată - existența de arborete în faze de dezvoltare diferită);
- creșterea consistenței medii a arboretelor;
- menținerea compoziției conform specificului ecologic al zonei.

De asemenea, se mai poate concluziona:

- ✓ Din analiza obiectivelor amenajamentului silvic, acestea coincid cu obiectivele generale ale rețelei Natura 2000, respectiv cu obiectivele de conservare a speciilor și habitatelor de interes comunitar. În cazul habitatelor, planul de amenajament are ca obiectiv asigurarea continuității pădurii, promovarea tipurilor fundamentale de pădure, menținerea funcțiilor ecologice și economice ale pădurii așa cum sunt stabilite ele prin încadrarea în grupe funcționale și subunități de producție;
- ✓ Obiectivele asumate de amenajamentul silvic pentru pădurile studiate sunt conforme și susțin integritatea rețelei Natura 2000 și conservarea pe termen lung a habitatelor forestiere identificate în zona studiată;
- ✓ Lucrările propuse nu afectează negativ semnificativ starea de conservare a habitatelor forestiere de interes comunitar pe termen mediu și lung;
- ✓ Prevederile amenajamentului silvic nu conduc la pierderi de suprafață din habitatele de interes comunitar;
- ✓ Anumite lucrări precum degajările, curățirile, răriturile au un caracter ajutător în menținerea sau îmbunătățirea după caz a stării de conservare;
- ✓ măsurile de management alese contribuie la modificarea microclimatului local pe termen scurt, respectiv al condițiilor de biotop, datorită, modificărilor structurilor orizontale și verticale (retenție diferită a apei pluviale, regim de lumină diferențiat, circulația diferită a aerului);
- ✓ În condițiile în care amenajamentele vecine au fost realizate în conformitate cu normele tehnice și ținând cont de realitățile existente în teren, putem estima că impactul cumulat al acestor amenajamente asupra integrității ariilor protejate este de asemenea nesemnificativ;

- ✓ Având în vedere etologia speciilor și regimul trofic specific nu se poate afirma ca gospodărirea fondului forestier poate cauza schimbări fundamentale în ceea ce privește starea de conservare a populațiilor de mamifere;
- ✓ În perimetrul considerat, echilibrul ecologic al populațiilor de amfibieni și reptile se menține deocamdată într-o stare relativ bună, fără a fi supus unor factori disturbatori majori. Managementul forestier adecvat, propus în amenajament, este în măsură să conserve suprafețele ocupate la ora actuală de pădure, ca tipuri majore de ecosisteme, precum și păstrarea conectivității în cadrul habitatelor vor putea asigura perpetuarea în timp a biocenozelor naturale, inclusiv a comunităților de amfibieni;
- ✓ Aplicarea planului de amenajare al pădurilor analizate nu va avea un impact semnificativ asupra populației de nevertebrate deoarece se propune conservarea arboretelor bătrâne și păstrarea unei cantități de lemn mort în pădure, habitatul preferat al acestor specii;
- ✓ Aplicarea planului de amenajare al pădurilor analizat nu va avea un impact semnificativ asupra populațiilor de pești întrucât în aplicarea lucrărilor silvice se iau măsuri de a nu se polua apele cu carburanți, uleiuri, resturi de exploatare, rumeguș și măsuri de protecție a malurilor;
- ✓ Impactul aplicării planului de amenajament analizat nu va avea un impact semnificativ asupra populațiilor de păsări, măsurile propuse sunt în măsură să mențină pe termen lung populațiile de păsări din zonă.

Pentru suprafețele ce nu se suprapun peste ariile protejate, amenajamentul silvic prin măsurile de gospodărire propuse menține sau reface starea de conservare favorabilă a habitatelor naturale, prin gospodărirea durabilă a pădurilor.

Amenajamentul Silvic are ca bază următoarele principii:

- ✓ *Principiul continuității exercitării funcțiilor atribuite pădurii;*
- ✓ *Principiul exercitării optime și durabile a funcțiilor multiple de producție ori protecție;*
- ✓ *Principiul valorificării optime și durabile a resurselor pădurii;*
- ✓ *Principiul conservării și ameliorării biodiversității;*
- ✓ *Principiul estetic, etc.*

Din cele expuse în capitolele anterioare, putem concluziona că, **măsurile de gospodărire a pădurilor, planificate în Amenajamentul Silvic U.P. II Salva, coroborate cu măsurile de reducere a impactului propuse de prezentul studiu de evaluare adecvată**, sunt în spiritul administrării durabile a acestor resurse, fiind acoperitoare pentru **asigurarea unei stări favorabile de conservare** atât a habitatelor forestiere luate în studiu, cât și a speciilor de interes conservativ.

Prin acest Amenajament Silvic nu se implementează viitoare proiecte, așa cum sunt ele definite conform anexelor 1 și 2 ale Directivei EIA (anexele 1 și 2 ale HG nr. 445/ 2009).

G. INDEX DE TERMENI TEHNICI

A

Administrarea pădurilor

- totalitatea activităților cu caracter tehnic, economic și juridic desfășurate de ocoalele silvice, de structurile de rang superior sau de Regia Națională a Pădurilor - Romsilva în scopul asigurării gestionării durabile a pădurilor, cu respectarea regimului silvic

Amenajament silvic

- documentul de bază în gestionarea pădurilor, cu conținut tehnico-organizatoric și economic, fundamentat ecologic

Amenajarea pădurilor

- ansamblul de preocupări și măsuri menite să asigure aducerea și păstrarea pădurilor în stare corespunzătoare din punctul de vedere al funcțiilor ecologice, economice și sociale pe care acestea le îndeplinesc

Arboret

- porțiunea omogenă de pădure atât din punctul de vedere al populației de arbori, cât și al condițiilor staționale

Arboretum

- suprafața de teren pe care este cultivată, în scop științific sau educațional, o colecție de arbori și arbuști

C

Circulația materialelor lemnoase

- acțiunea de transport al materialelor lemnoase între două locații, folosindu-se în acest scop orice mijloc de transport, și/sau transmiterea proprietății asupra materialelor lemnoase

Compoziție-țel

- combinația de specii urmărită a se realiza de un arboret care îmbină în mod optim, atât prin proporție, cât și prin gruparea lor, exigențele biologice cu obiectivele multiple, social-economice ori ecologice

Consistența

- gradul de spațiere a arborilor în cadrul arboretului. Consistența, în funcție de gradul de dezvoltare a arboretului, se exprimă prin următorii indici:

a) indicele de desime - în cazul semințișurilor, lăstărișurilor sau plantațiilor fără starea de masiv încheiată;

b) indicele de densitate - determinat în raport cu suprafața de bază sau cu volumul;

c) indicele de închidere a coronamentului

Control de fond

- totalitatea acțiunilor efectuate în fondul forestier, în condițiile legii, de către personalul care asigură administrarea pădurilor și serviciile silvice, în scopul:

a) verificării stării limitelor și bornelor amenajistice;

b) verificării suprafeței de pădure în scopul identificării, inventarierii și evaluării valorice a arborilor tăiați în delict, a semințișurilor utilizabile distruse sau vătămăte, a oricăror altor pagube aduse pădurii, precum și stabilirii cauzelor care le-au produs;

c) verificării oportunității și calității lucrărilor silvice executate;

d) identificării lucrărilor silvice necesare;

e) verificării stării bunurilor mobile și imobile aferente pădurii respective;

f) inventarierii stocurilor de produse ale pădurii existente pe suprafața acesteia;

g) stabilirii pagubelor și/sau daunelor aduse pădurii, precum și propuneri de recuperare a acestora

D

Defrișare

- acțiunea de înlăturare completă a vegetației forestiere, fără a fi urmată de regenerarea acesteia, incluzând scoaterea și îndepărtarea cioatelor arborilor și arbuștilor, cu schimbarea folosinței și/sau a destinației terenului

Deținător

- proprietarul, administratorul, prestatorul de servicii silvice, transportatorul, depozitarul, custodele, precum și orice altă persoană fizică sau juridică în temeiul unui titlu legal de fond forestier sau de materiale lemnoase

Dispozitiv special de marcat

- ciocanele silvice de marcat, instrumentele folosite de personalul silvic pentru marcarea arborilor, a cioatelor și a materialului lemnos

E

Ecosistem forestier

- unitatea funcțională a biosferei, constituită din biocenoză, în care rolul predominant îl au populația de arbori și stațiunea pe care o ocupă aceasta

Exploatare forestieră

- procesul de producție prin care se extrage din păduri lemnul brut în condițiile prevăzute de regimul silvic

G

Gestionarea durabilă a pădurilor

- administrarea și utilizarea pădurilor astfel încât să își mențină și să își îmbunătățească biodiversitatea, productivitatea, capacitatea de regenerare, vitalitatea, sănătatea și în așa fel încât să asigure, în prezent și în viitor, capacitatea de a exercita funcțiile multiple ecologice, economice și sociale permanente la nivel local, regional, național și global fără a crea prejudicii altor ecosisteme

M

Masă lemnoasă

- totalitatea arborilor pe picior și/sau doborâți, întregi sau părți din aceștia, inclusiv cei aflați în diferite stadii de transformare și mișcare în cadrul procesului de exploatare forestieră

Materiale lemnoase

- lemnul rotund sau despicat de lucru și lemnul de foc, cheresteaua, flancurile, traversele, lemnul ecarisat - cu secțiune dreptunghiulară sau pătrată -, precum și lemnul cioplit. Această categorie cuprinde și arbori și arbuști ornamentali, pomi de Crăciun, răchită și puieti

Material forestier de reproducere

- materialul biologic vegetal prin care se realizează reproducerea arborilor din speciile și hibrizii artificiali, importanți pentru scopuri forestiere; aceste specii și acești hibrizi se stabilesc prin lege specială

O

Obiectiv ecologic, economic sau social

- Efectul scontat și fixat ca țel prin amenajarea unei păduri. El se poate referi atât la produsele, cât și la serviciile pădurii

Ocol silvic

- unitatea constituită în scopul administrării pădurilor și/sau asigurării serviciilor silvice, indiferent de forma de proprietate asupra fondului forestier, având suprafața minimă de constituire după cum urmează:

a) în regiunea de câmpie - 3.000 ha fond forestier;

b) în regiunea de deal - 5.000 ha fond forestier;

c) în regiunea de munte - 7.000 ha fond forestier

Ocupare temporară a terenului

- schimbarea temporară a folosinței unui teren cu destinație forestieră în scopuri și pe perioade stabilite în condițiile legii

P

Precomptare

- acțiunea de înlocuire a volumului de lemn prevăzut a fi recoltat din arboretele incluse în planurile decenale de recoltare a produselor principale cu volume rezultate din exploatarea masei lemnoase din arborete afectate integral de factori biotici sau abiotici ori din arborete cu vârsta peste 60 de ani,

afectate parțial de factori biotici sau abiotici ori provenite din defrișări legale și tăieri ilegale

Parchet

- suprafața de pădure în care se efectuează recoltări de masă lemnoasă în scopul realizării unei tăieri de îngrijire sau a unui anumit tratament

Perdele forestiere de protecție

- formațiunile cu vegetație forestieră, amplasate la o anumită distanță unele față de altele sau față de un obiectiv cu scopul de a-l proteja împotriva efectelor unor factori dăunători și/sau pentru ameliorarea climatică, economică și estetică-sanitară a terenurilor

Perimetru de ameliorare

- terenurile degradate sau neproductive agricole care pot fi ameliorate prin împădurire, a căror punere în valoare este necesară din punctul de vedere al protecției solului, al regimului apelor, al îmbunătățirii condițiilor de mediu și al diversității biologice

Plantaaj

- cultura forestieră constituită din arbori proveniți din mai multe clone sau familii, identificate, în proporții definite, izolată față de surse de polen străin și care este condusă astfel încât să producă în mod frecvent recolte abundente de semințe, ușor de recoltat

Posibilitate

- volumul de lemn ce poate fi recoltat dintr-o pădure, în baza amenajamentului silvic, pe perioada de aplicare a acestuia

Posibilitate anuală

- volumul de lemn ce poate fi recoltat dintr-o pădure, rezultat ca raport dintre posibilitate și numărul anilor de aplicabilitate a amenajamentului silvic

Prejudiciu adus pădurii

- efectul unei acțiuni umane, prin care este afectată integritatea pădurii și/sau realizarea funcțiilor pe care aceasta ar trebui să le asigure. Aceste acțiuni pot afecta pădurea:

a) în mod direct, prin acțiuni desfășurate ilegal;

b) în mod indirect, prin acțiuni al căror efect asupra pădurii poate fi cuantificat în timp. Se încadrează în acest tip efectele produse asupra acestora în urma poluării, realizării de construcții, exploatarea de resurse minerale, cu identificarea relației cauză-efect certificate prin studii realizate de organisme abilitate, neamenajarea zonelor de limitare a propagării incendiilor, precum și neasigurarea dotării minime pentru intervenție în caz de incendiu

Prestație silvică

- lucrările cu caracter tehnic silvic efectuate de ocoale silvice, pe bază de contract, în vegetația forestieră din afara fondului forestier național

Principiul teritorialității

- efectuarea administrării și serviciilor silvice, după caz, pe bază de contract, de către ocolul silvic care deține majoritatea fondului forestier din raza unității administrativ-teritoriale respective

Produse accidentale I

- volumul de lemn rezultat din exploatarea arboretelor afectate integral de factori biotici și abiotici, din exploatarea unor arbori din arborete cu vârste de peste 60 de ani, afectate parțial de factori biotici și abiotici, sau cel provenit din defrișări legale aprobate

Produse accidentale II

- volumul de lemn rezultat din exploatarea unor arbori din arborete cu vârste de până la 60 de ani, afectate parțial de factori biotici și abiotici

Proveniența materialelor lemnoase

- sursa localizată de unde au fost obținute materialele lemnoase, respectiv:

- a) fondul forestier național;
- b) vegetația forestieră din afara fondului forestier;
- c) centrele de sortare și prelucrare a lemnului;
- d) depozitele de materiale lemnoase;
- e) piețele, târgurile, oboarele și altele asemenea, autorizate pentru comercializarea materialelor lemnoase;
- f) import

Prețul mediu al unui metru cub de masă lemnoasă pe picior

- prețul mediu de vânzare al unui metru cub de masă lemnoasă pe picior, calculată la nivel național pe baza datelor statistice din anul anterior

R

Regimul codrului

- modul general de gospodărire a unei păduri, bazat pe regenerarea din sămânță

Regimul crângului

- modul general de gospodărire a unei păduri, bazat pe regenerarea vegetativă

Regimul silvic

- sistemul unitar de norme tehnice silvice, economice și juridice privind amenajarea, cultura, exploatarea, protecția și paza fondului forestier, în scopul asigurării gestionării durabile

S

Schimbarea categoriei de folosință

- schimbarea folosinței terenului cu menținerea destinației forestiere, determinată de modificarea prevederilor amenajamentului silvic în scopul executării de lucrări, instalații și construcții necesare gestionării pădurilor

Scoatere definitivă din fondul forestier național

- schimbarea definitivă a destinației forestiere a unui teren în altă destinație, în condițiile legii

Servicii silvice

- totalitatea activităților cu caracter tehnic, economic și juridic desfășurate de ocoalele silvice, de structurile de rang superior sau de Regia Națională a Pădurilor - Romsilva în scopul asigurării gestionării durabile a pădurilor, cu respectarea regimului silvic, exceptând valorificarea masei lemnoase

Sezon de vegetație

- perioada din an de la intrarea în vegetație a unui arboret până la repaosul vegetativ

Silvicultura

- ansamblul de preocupări și acțiuni privind cunoașterea pădurii, crearea și îngrijirea acesteia, recoltarea și valorificarea rațională a produselor sale, prelucrarea primară a lemnului, precum și organizarea și conducerea întregului proces de gestionare

Spații de depozitare a materialelor lemnoase

- spațiile delimitate, în care deținătorul materialelor lemnoase are dreptul să realizeze depozitarea acestora în vederea expedierii pentru transport, a prelucrării primare și industriale, a comercializării, precum și platformele primare de la locul de tăiere a masei lemnoase pe picior

Stare de masiv

- stadiul din care o regenerare se poate dezvolta independent, ca urmare a faptului că exemplarele componente ale acesteia realizează o desime care asigură condiționarea lor reciprocă în creștere și dezvoltare, fără a mai fi necesare lucrări de completări și întrețineri

Structură silvică de rang superior

- structura în a cărei subordine se pot afla, din punct de vedere tehnic, ocoalele silvice private

Subunitate de gospodărire

- diviziunea unei unități de producție și/sau protecție, constituită ca urmare a grupării arboretelor din unitatea de producție și/sau protecție în funcție de țelul de gospodărire

T

Teren neproductiv

- terenul în suprafață de cel puțin 0,1 ha, care nu prezintă condiții staționale care să permită instalarea și dezvoltarea unei vegetații forestiere

Terenuri degradate

- terenurile care prin eroziune, poluare sau acțiunea distructivă a unor factori antropici și-au pierdut definitiv capacitatea de producție agricolă, dar pot fi ameliorate prin împădurire, și anume:

- a) terenurile cu eroziune de suprafață foarte puternică și excesivă;
- b) terenurile cu eroziune de adâncime - ogașe, ravene, torenți;
- c) terenurile afectate de alunecări active, prăbușiri, surpări și scurgeri noroioase;
- d) terenurile nisipoase expuse erodării de către vânt sau apă;
- e) terenurile cu aglomerări de pietriș, bolovăniș, grohotiș, stâncării și depozite de aluviuni torențiale;
- f) terenurile cu exces permanent de umiditate;
- g) terenurile sărăturate sau puternic acide;
- h) terenurile poluate cu substanțe chimice, petroliere sau noxe;
- i) terenurile ocupate cu halde miniere, deșeuri industriale sau menajere, gropi de împrumut;
- j) terenurile neproductive, dacă acestea nu se constituie ca habitate naturale;
- k) terenurile cu nisipuri mobile, care necesită lucrări de împădurire pentru fixarea acestora;
- l) terenurile din oricare dintre categoriile menționate la lit. a)-k), care au fost ameliorate prin plantații silvice și de pe care vegetația a fost înlăturată

U

Unitate de producție și/sau protecție

- suprafața de fond forestier pentru care se elaborează un amenajament silvic. La constituirea unei unități de protecție și de producție se au în vedere următoarele principii:

- a) se constituie pe bazine sau pe bazinete hidrografice, în cadrul aceluiași ocol silvic;
- b) delimitarea se realizează prin limite naturale, artificiale permanente sau pe limita proprietății forestiere, după caz.

Se includ într-o unitate de producție și/sau protecție proprietăți întregi, nefragmentate; proprietățile se pot fragmenta numai dacă suprafața acestora este mai mare decât suprafața maximă stabilită de normele tehnice pentru o unitate de producție și/sau protecție

Urgență de regenerare

- Ordinea indicată pentru regenerarea arboretelor exploatabile, în raport cu vârsta exploatabilității și starea lor

V

Vegetație forestieră din afara fondului forestier național

- vegetația forestieră situată pe terenuri din afara fondului forestier național, care nu îndeplinește unul sau mai multe criterii de definire a pădurii, fiind alcătuită din următoarele categorii:

- a) plantațiile cu specii forestiere de pe terenuri agricole;
- b) vegetația forestieră de pe pășuni cu consistență mai mică de 0,4;
- c) fânețele împădurite;
- d) plantațiile cu specii forestiere și arborii din zonele de protecție a lucrărilor hidrotehnice și de îmbunătățiri funciare;
- e) arborii situați de-a lungul cursurilor de apă și canalelor;
- f) zonele verzi din intravilan, altele decât cele definite ca păduri;
- g) parcurile dendrologice și arboretumurile, altele decât cele cuprinse în păduri;
- h) aliniamentele de arbori situate de-a lungul căilor de transport și comunicație

Vârsta exploatabilității

- Vârsta la care un arboret devine exploatabil în raport cu funcțiile multiple atribuite

Z

Zonă deficitară în păduri

- județul în care suprafața pădurilor reprezintă mai puțin de 16% din suprafața totală a acestuia

Zonarea funcțională a pădurilor

- operația de delimitare a suprafețelor de pădure menite să îndeplinească diferite funcții de producție și protecție sau numai de protecție

H. BIBLIOGRAFIE

Doniță N., Biriș I. A., Filat M., Roșu C., Petrilă M. 2008. Ghid de bune practici Pentru managementul pădurilor din lunca dunării, Editura Tehnică-Silvică, București, 86 p.

- Doniță N., Popescu A., Paucă-Comănescu M., Mihăilescu S., Biriș I. A. 2005(a). Habitatele din România, Editura Tehnică-Silvică, București, 496 p.
- Doniță N., Popescu A., Paucă-Comănescu M., Mihăilescu S., Biriș I. A. 2005(b). Habitatele din România – Modificări conform amendamentelor propuse de România și Bulgaria la Directiva Habitate (92/43/EEC), Editura Tehnică- Silvică, București, 95 p.
- Doniță N., Biriș I. A. 2007. Pădurile de luncă din România – trecut, prezent, viitor.
- Florescu I. I. 1991. Tratamente silviculturale, Editura Ceres, București, 270 p. Florescu I. I., Nicolescu N. V. 1998. Silvicultură, Vol. II – Silvotehnica, Editura Universității Transilvania din Brașov, 194 p.
- Giurgiu, V. 1988. Amenajarea pădurilor cu funcții multiple, Editura Ceres, București, 289 p.
- Haralamb A. M. 1963. Cultura speciilor forestiere (ediția a II-a, revizuită și adăugită), Editura Agro-Silvică de Stat, București, 778 p.
- Horodnic S. 2006. XI Exploatarea lemnului, în: Milesu I., Cartea Silvicultorului, Editura Universității Suceava, p. 592 – 639.
- Lazăr G., Stăncioiu P. T., Tudoran Gh. M., Șofletea N., Candrea Bozga Șt. B., Predoiu Gh., Doniță N., Indreica A., Mazăre G. 2007. Habitate forestiere de interes comunitar incluse în planul LIFE05 NAT/RO/000176: “Habitate prioritare alpine, subalpine și forestiere din România” – Amenințări Potențiale, Editura Universității Transilvania din Brașov, 200 p.
- Lazăr G., Stăncioiu P. T., Tudoran Gh. M., Șofletea N., Candrea Bozga Șt. B., Predoiu Gh., 2008. Habitate forestiere de interes comunitar incluse în planul LIFE05 NAT/RO/000176: “Habitate prioritare alpine, subalpine și forestiere din România” – Măsurile de gospodărire, Editura Universității Transilvania din Brașov, 184 p.
- Leahu I. 2001. Amenajarea Pădurilor, Editura Didactică și Pedagogică, București, 616 p.
- Pașcovschi S. 1967. Succesiunea speciilor forestiere, Editura Agro-Silvică, București, 318 p.
- Pașcovschi S., Leandru V. 1958. Tipuri de pădure din Republica Populară Română, Institutul de Cercetări Silvice, Seria a II-a – Manuale, Referate, Monografii, Nr. 14, Editura Agro-Silvică de Stat, București, 458 p.
- Paucă-Comănescu M., Bîndiu C., Ularu F., Zamfirescu A. 1980. Ecosisteme terestre, în: Ecosistemele din România, editor Pârvu. C., Editura Ceres, București, 303 p.
- Schneider E., Drăgulescu C. 2005. Habitate și situri de interes comunitar, Editura Universității „Lucian Blaga” Sibiu, 167 p.
- Smith D. M., Larson B. C., Kelty M. J., Ashton P. M. S. 1997. The practice of silviculture – applied forest ecology, 9th edition, John Wiley & Sons Inc., New York – USA, 537 p.
- Șofletea N., Curtu L. 2007. Dendrologie, Editura Universității „Transilvania”, Brașov, 540 p.

Vlad I., Chiriță C., Doniță N., Petrescu L. 1997. Silvicultură pe baze eco- sistemice, Editura Academiei Române, București, 292 p.

*Comisia Europeană – Directiva 92/43/CEE privind conservarea habitatelor naturale și a speciilor de floră și faună sălbatice.

*Comisia Europeană 2003 – Interpretation Manual of European Union Habitats,

*Comisia Europeană – Website-ul oficial referitor la Rețeaua Ecologică Natura 2000 (<http://ec.europa.eu/environment/life/life/natura2000.htm>).

*Comisia Europeană – Regulamentul Consiliului Uniunii Europene nr. 1698/2005 privind sprijinul pentru dezvoltare rurală acordat din Fondul European Agricol pentru Dezvoltare Rurală (FEADR) http://www.mapam.ro/pages/dezvoltare_rurala/R_1698_2005.pdf.

* EU Phare Project on Implementation of Natura 2000 Network in Romania 2008. Natura 2000 în România - Species Fact Sheets, București, 502 p.

* EU Phare Project on Implementation of Natura 2000 Network in Romania 2008. Natura 2000 în România - Habitat Fact Sheets, București, 243 p.

*Legea 1/2000 pentru reconstituirea dreptului de proprietate asupra terenurilor agricole și celor forestiere.

*Legea 46/2008 Codul Silvic.

*Ministerul Apelor, Pădurilor și Protecției Mediului 2000 – 1. Norme tehnice privind compoziții, scheme și tehnologii de regenerare a terenurilor degradate, București, 272 p.

*Ministerul Apelor, Pădurilor și Protecției Mediului 2000 – 2. Norme tehnice pentru îngrijirea și conducerea arboretelor, București, 212 p.

*Ministerul Apelor, Pădurilor și Protecției Mediului 2000 – 3. Norme tehnice privind alegerea și aplicarea tratamentelor, București, 86 p.

*Ministerul Apelor, Pădurilor și Protecției Mediului 2000 – 5. Norme tehnice pentru amenajarea pădurilor, 163 p.

*Ministerul Silviculturii 1986 a. Norme tehnice pentru îngrijirea și conducerea arboretelor, București, 166 p.

*Ministerul Silviculturii 1986 b. Norme tehnice pentru amenajarea pădurilor, București, 198 p.

*Ministerul Silviculturii 1987. Îndrumări tehnice pentru compoziții, scheme și tehnologii de regenerare a pădurilor, București, 231 p.

*Ministerul Silviculturii 1988 a. Norme tehnice pentru alegerea și aplicarea tratamentelor, București, 98 p.

* S.C. PASSILVA PROIECT S.R.L. HUȘI, 2022 – Amenajamentul fondului forestier proprietate publică aparținând comunei Salva, UP II Salva, jud. B.N.

*Ordinul nr. 207 din 2006 pentru aprobarea Conținutului formularului standard Natura 2000 stabilit de Comisia Europeană prin Decizia 97/266/EC, prevăzut în anexa nr. 1 și manualul de completare al formularului standard.

*Ordinul nr. 1.540 din 3 iunie 2011 pentru aprobarea Normelor privind stabilirea termenelor, modalităților și perioadelor de exploatare a masei lemnoase din păduri și din vegetația forestieră din afara fondului forestier național.

*Ordonanța de Urgență nr. 11 din 2004 privind producerea, comercializarea și utilizarea materialelor forestiere de reproducere.

*Ordonanța de Urgență nr. 195 din 2005 privind protecția mediului.

*Ordonanța de Urgență nr. 57/2007 privind regimul ariilor naturale protejate, conservarea habitatelor naturale, a florei și faunei sălbatice.

*Plan Darwin 385 – 2005. “Întărirea capacității de gospodărire a pădurilor cu valoare ridicată de conservare din Estul Europei: România”, Universitatea Transilvania Brașov, Facultatea de Silvicultură și Exploatare Forestiere.

* PLANUL DE MANAGEMENT al Parcului Național Munții Rodnei
https://www.parcrodna.ro/fisiere/pagini_fisiere/81/Planul%20de%20management%20PNMR,%20ROSCI0125%20si%20ROSPA0085%20Muntii%20Rodnei.pdf

* <https://pasaridinromania.sor.ro>

* <http://www.mmediu.ro>

* <https://www.parcrodna.ro>

* <https://natura2000.eea.europa.eu/Natura2000>

4. LISTA ABREVIERI

Specii forestiere

ALT	ALUN T.	NU	NUC C.
AN	ANIN ALB	NUA	NUC A.
ANN	ANIN N.	OT	OTETAR
AR	ARTAR	PA	PALTIN C.
ARA	ARTAR AM.	PAM	PALTIN M.
BR	BRAD	PI	PIN SILV.
CA	CARPEN	PIC	PIN CEMB.
CAP	CASTAN P.	PIN	PIN NEGRU
CAS	CASTAN C.	PIS	PIN STROB
CD	CORCODUS	PLA	PLOP ALB
CE	CER	PLC	PLOP C.
CI	CIRES	PLN	PLOP N.
CLA	CELTISA	PLT	PLOP TR.
CLO	CELTISO	PLX	PLOPI EA.
CR	CARPINITA	PLY	PLOPI EA.
CS	CENUSAR	PLZ	PLOPI EA.
CT	CATALPA	PR	PAR
DD	DUD	PRN	PRUN
DM	DIV.MOI	PTL	PLATAN
DR	DIV.RAS.	SA	SALCIE A.
DT	DIV.TARI	SAC	SALCIE C.
DU	DUGLAS	SAP	PLESNITOARE
EX	DIV.EXOT.	SB	SORB
FA	FAG	SC	SALCIM
FR	FRASIN C.	SCJ	SALCIM J.
FRA	FRASIN A.	SL	SALCIOARA
FRB	FRASIN B.	SR	SCORUS
FRP	FRASIN P.	ST	STEJAR PD
GI	GIRNITA	STB	STEJAR BR.
GL	GLADITA	STP	STEJAR PF.
GO	GORUN	STR	STEJAR R.
JE	JUNIPER	TA	TAXODIUM
JU	JUGASTRU	TE	TEI ARG.
KL	KOELRAT	TEM	TEI M.
LA	LARICE	TEP	TEI P.
MA	MAR	TI	TISA
ME	MESTEACAN	TU	TUIA
MJ	MOJDREAN	ULC	ULM CIMP
ML	MALIN	ULM	ULM MUNTE
MLA	MALIN AMERICAN	ULV	VELNIS
MO	MOLID	VIT	VISIN T.

Diverse

FIL	FILIALA SILVICA	PEX3	PROCENT DE EXTRAS PT. LUCRAREA PROPUSA NR. 3
OS	OCOLUL SILVIC	DM	DIAMETRUL MEDIU
UP	UNITATEA DE PRODUCTIE	HM	INALTIMEA MEDIE
IDUA	CHEIE UNICA DE IDENTIFICARE	M	FACTOR DE UNIFORMITATE
UA	UNITATE AMENAJISTICA	CP	CLASA DE PRODUCTIE
ADM	ADMINISTRATIV	VOL	VOLUMUL
DEC1	SUPRAFATA DE PARCURS IN DECENIU PT. LUCRAREA PROPUSA 1	CRS	CRESTEREA
DEC2	SUPRAFATA DE PARCURS IN DECENIU PT. LUCRAREA PROPUSA 2	CRSC	CRESTEREA CURENTA
DEC3	SUPRAFATA DE PARCURS IN DECENIU PT. LUCRAREA PROPUSA 3		
SUP	SUBUNITATEA DE PRODUCTIE		
FF	FOND FORESTIER		
SPR	SUPRAFATA, HA		
FLS	FOLOSINTA		
GF	GRUPA FUNCTIONALA		
FCT1	CATEGORIA FUNCTIONALA 1		
FCT2	CATEGORIA FUNCTIONALA 2		
FCT3	CATEGORIA FUNCTIONALA 3		
RLF	UNITATEA DE RELIEF		
CNF	CONFIGURATIA TERENULUI		
EXP	EXPOZITIA		
INC	INCLINAREA		
ALT1	ALTITUDINEA MINIMA/MEDIE		
ALT2	ALTITUDINEA MAXIMA		
SOL	SOL		
ERZ	GRADU DE EROZIUNE		
FLR	FLORA INDICATOARE		
TS	TIPUL DE STATIUNE		
INV	MODUL DE INVENTARIERE		
TP	TIPUL DE PADURE		
CRTI	CARACTERUL ARBORETULUI		
MRG	MOD DE REGENERARE		
PROV	PROVENIENTA		
PRP	PROPORTIE		
SPF	SUPRAFATA PE ELEMENT		
VRT	VARSTA		
AMS	AMESTEC		
ELG	ELAGAJ		
VIT	VITALITATE		
TEL	TEL		
CAL	CALITATE		
PEX1	PROCENT DE EXTRAS PT. LUCRAREA PROPUSA NR. 1		
PEX2	PROCENT DE EXTRAS PT. LUCRAREA PROPUSA NR. 2		

5. CERTIFICAT DE ATESTARE

 	 <p>Certificat ISO14001 nr. 205340/A/0001/UK/Ro</p>
Asociația Română de Mediu 1998 Comisia de atestare a persoanelor fizice și juridice care elaborează studii de mediu	CERTIFICAT DE ATESTARE Seria RGX nr. 199/13.04.2022 Valabil până la data de 13.04.2025 cu respectarea condițiilor înscrise pe verso ⁽¹⁾
<p>Se atestă domnul Cătălin-Marian PASAT cu domiciliul în Huși, str. Fundătura Viilor, nr. 10A, județul Vaslui, CNP 1730907372255, ca expert atestat - nivel principal pentru elaborarea următoarelor studii de mediu în domeniile de atestare acordate de Comisia de atestare, conform Procesului verbal nr. 18 din data 13.04.2022: RIM-1; RM-1; EA-----</p>	
<p>Președintele Comisiei de atestare Ioan GHERHEȘ</p> 	
<p>TIPUL DE STUDIU: (RIM) Raport privind impactul asupra mediului; (RA) Raport de amplasament; (RM) Raport de mediu; (RS) Raport de securitate; (BM) Bilanț de mediu; (EA) Studiu de evaluare adecvată; (EGCA) Evaluarea și gestionarea calității aerului; (EGZA) Evaluarea și gestionarea agomotului ambiant; (EGSC) Evaluarea și gestionarea schimbărilor climatice; (MB) Monitorizarea biodiversității</p> <p>DOMENII DE ATESTARE: (1) Agricultură, silvicultură, piscicultură; (2) Industrie extractivă; (3) Industrie energetică; (4) Energie nucleară (5) Producerea și prelucrarea metalelor; (6) Industrie minerală și materialelor de construcții; (7) Industrie chimică; (8) Industrie alimentară; (9) Industrie textilă, a pielăriei, a lemnului și hârtiei; (10) Industrie cauciacului; fabricarea și tratarea produselor pe bază de elastomer; (11-a) Infrastructura de transport (aerian, rutier, feroviar, naval - inclusiv porturi); (11-b) Infrastructura de gestionare a deșeurilor; (11-c) Infrastructura de gospodărire a apelor; (12) Turism și agrement; (13-a) Alte domenii - telecomunicații; (13-b) Alte domenii - domeniile în care se dezvoltă proiectele enumerate la pct. 11 din anexa nr. 2 la Legea 292/2018</p>	

Cu cel puțin 30 de zile calendaristice înainte de expirarea termenului de valabilitate, titularul are obligația de a solicita emiterea unui nou certificat de atestare.

Înnoirea Certificatului de atestare se face urmand aceeași procedura de atestare.

Prezentul certificat își pierde valabilitatea în condițiile prevăzute de legislația în vigoare.

Certificatul pentru persoanele juridice este valabil numai în condițiile existentei personalului declarat în formularul de cerere de atestare, pe întreaga perioadă a valabilității lui. În situația în care survin modificări în lista echipei de specialiști declarată, în termen de cel mult 30 zile, persoana juridică notifică Comisia de atestare pentru o nouă evaluare.



Certificat ISO14001 nr. 205340/A/0001/UK/Ro

Asociația Română de Mediu 1998

Comisia de atestare a persoanelor fizice și juridice care elaborează studii de mediu



CERTIFICAT DE ATESTARE

Seria RGX nr. 222/05.05.2022

Valabil până la data de 05.05.2025 cu respectarea condițiilor înscrise pe verso⁽¹⁾

Se atestă **PASSILVA PROIECT SRL** cu sediul în Huși, str. Schit, bloc H2, sc. A, ap. 6, județul Vaslui, CUI 14995150, ca **expert atestat - nivel principal** pentru elaborarea următoarelor studii de mediu în domeniile de atestare acordate de Comisia de atestare conform Procesului verbal nr. 19 din data 05.05.2022: **RIM-1; RM-1; EA----**



Președintele Comisiei de atestare
Ioan GHERHEȘ

TIPUL DE STUDIU: (RIM) Raport privind impactul asupra mediului; (RA) Raport de amplasament; (RM) Raport de mediu; (RS) Raport de securitate; (BM) Bilant de mediu; (EA) Studiu de evaluare adecvată; (EGCA) Evaluarea și gestionarea calității aerului; (EGZA) Evaluarea și gestionarea zgomotului ambiental; (EGSC) Evaluarea și gestionarea schimbărilor climatice; (MB) Monitorizarea biodiversității

DOMENII DE ATESTARE: (1) Agricultură, silvicultură; (2) Industrie extractivă; (3) Industrie energetică; (4) Energie nucleară (5) Producerea și prelucrarea metalelor; (6) Industrie mineralelor și a materialelor de construcții; (7) Industrie chimică; (8) Industrie alimentară; (9) Industrie textilă, a pielăriei, a lemnului și hârtiei; (10) Industrie cauciucului: fabricarea și tratarea produselor pe bază de elastomeri; (11-a) Infrastructura de transport (aerian, rutier, feroviar, naval - inclusiv porturi); (11-b) Infrastructura de gestionare a deșeurilor; (11-c) Infrastructura de gospodărire a apelor; (12) Turism și agrement; (13-a) Alte domenii - telecomunicații; (13-b) Alte domenii - domeniile în care se dezvoltă proiectele enumerate la pct. 11 din anexa nr. 2 la Legea 292/2018

Cu cel puțin 30 de zile calendaristice înainte de expirarea termenului de valabilitate, titularul are obligația de a solicita emiterea unui nou certificat de atestare.

Înnoirea Certificatului de atestare se face urmand aceeași procedura de atestare.

Prezentul certificat își pierde valabilitatea în condițiile prevăzute de legislația în vigoare.

Certificatul pentru persoanele juridice este valabil numai în condițiile existenței personalului declarat în formularul de cerere de atestare, pe întreaga perioadă a valabilității lui. În situația în care survin modificări în lista echipei de specialiști declarată, în termen de cel mult 30 zile, persoana juridică notifică Comisia de atestare pentru o nouă evaluare.

Echipa de specialiști declarată:

1. Domnul Cătălin-Marian PASAT, Certificat de atestare Seria RGX nr. 199/13.04.2022, expert atestat - nivel principal

6. LISTA DE SEMNĂTURI ȘI CV-URI COLECTIV ELABORATE

La realizarea prezentului studiu de evaluare adecvată, au participat următorii experți:

- **S.C. PASSILVA PROIECT S.R.L HUȘI**, str. Schit, bl. H2, sc. A, ap. 6, Huși, jud. Vaslui; J 37 / 332 / 2002; CUI: RO 14995150; Tel./Fax 0335 426365; Mobil: 0740592643; Email: catalinpasat@hotmail.com; atestată nivel principal pentru studii de mediu: RIM-1, RM-1, EA (certificat de atestare seria RGX, nr. 222/05.05.2022);
- **Ing. Pasat Cătălin-Marian: expert atestat – nivel principal** pentru elaborare studii de mediu (RIM-1, RM-1, EA), (certificat de atestare seria RGX, nr. 199/13.04.2022), 0745755844;
- **Prof. dr. ing. Ciortea Gligor**, expert agronom, specialist habitate și floră; 0743385003, contract de colaborare nr. 8/10.01.2022;
- **Ecolog: Dorobanțu Maria**
- **Ecolog: Vasilache Elena-Mădălina**
- **Ing. Pasat Ciprian**, expert GIS, 0740592643.



Curriculum Vitae Europass

Informații personale

Nume / Prenume **PASAT CĂTĂLIN-MARIAN**
Adresa(e) Fundătura Viilor, nr. 10A, 735100 Huși, jud. Vaslui (România)
Telefon(oane) 0335426365 Mobil | 0745755844
Fax(uri) 0335426365
E-mail(uri) catalinpasat@hotmail.com
Naționalitate(-tăți) română
Data nașterii 07 a lunii septembrie 1973
Sex Bărbătesc

Experiența profesională

Perioada	01/01/2019 - prezent
Funcția sau postul ocupat	Administrator, Inginer Silvic, Șef Proiect, Expert principal RIM-1, RM-1, EA
Activități și responsabilități principale	-Amenajarea pădurilor, fază teren și birou – întocmire amenajamente silvice și hărți aferente în programe GIS; -Suport tehnic pentru lucrările de amenajarea pădurilor; -Participarea la toate fazele studiilor de amenajare și susținerea lor spre avizare în CTAS a MMAP; -Întocmirea documentațiilor pentru obținerea Avizelor de mediu pentru Amenajamente silvice; -Efectuarea studiilor de teren și elaborarea documentațiilor tehnico-economice pentru lucrările de îmbunătățiri funciare în domeniul silvic, scoateri din fondul forestier și evaluare păduri.
Numele și adresa angajatorului	SC Silvapas Proiect SRL
Tipul activității	Proiectare și consultanță în silvicultură
Perioada	18/07/2016 - prezent
Funcția sau postul ocupat	Inginer Silvic, Șef Proiect, Expert principal RIM-1, RM-1, EA
Activități și responsabilități principale	-Amenajarea pădurilor, fază teren și birou – întocmire amenajamente silvice și hărți aferente în programe GIS; -Suport tehnic pentru lucrările de amenajarea pădurilor; -Participarea la toate fazele studiilor de amenajare și susținerea lor spre avizare în CTAS a MMAP; -Întocmirea documentațiilor pentru obținerea Avizelor de mediu pentru Amenajamente silvice; -Efectuarea studiilor de teren și elaborarea documentațiilor tehnico-economice pentru lucrările de îmbunătățiri funciare în domeniul silvic, scoateri din fondul forestier și evaluare păduri.
Numele și adresa angajatorului	SC Passilva Proiect SRL
Tipul activității	Silvicultură
Perioada	01/02/2016 - 18/07/2016
Funcția sau postul ocupat	Inginer silvic – Direcția Silvică Vaslui
Activități și responsabilități principale	Inginer Compartiment Fond Forestier

Numele și adresa angajatorului	Direcția Silvică Vaslui
Tipul activității	Silvicultură
Perioada	11/10/2009 - 01/02/2016
Funcția sau postul ocupat	Șef ocol silvic – Ocolul Silvic Huși
Activități și responsabilități principale	Organizarea și coordonarea activității din cadrul Ocolului Silvic Huși
Numele și adresa angajatorului	Direcția Silvică Vaslui
Tipul activității	Silvicultură
Perioada	01/08/2007 - 30/07/2013 și 15/05/2014 – 31/07/2014
Funcția sau postul ocupat	Administrator - inginer silvic
Activități și responsabilități principale	Organizarea și coordonarea activităților de proiectare și execuție: lucrări de amenajare a pădurilor; lucrări de îmbunătățiri funciare din domeniul silvic; Întocmirea documentațiilor pentru obținerea Avizelor de mediu pentru Amenajamente silvice; lucrări de specialitate din domeniile cadastrului, geodeziei și cartografiei în sistem GIS, (Șef proiect, Expert silvic, Expert habitate).
Numele și adresa angajatorului	SC Passilva Proiect SRL
Tipul activității	Silvicultură
Perioada	01/02/2006 - 31/07/2007
Funcția sau postul ocupat	Director Tehnic - inginer silvic
Activități și responsabilități principale	Organizarea și coordonarea activității din cadrul Direcției Silvice Vaslui
Numele și adresa angajatorului	Direcția Silvică Vaslui
Tipul activității	Silvicultură
Perioada	01/03/2005 - 31/01/2006
Funcția sau postul ocupat	Șef Ocol Silvic - inginer silvic
Activități și responsabilități principale	Organizarea și coordonarea activității din cadrul Ocolului Silvic Brodoc
Numele și adresa angajatorului	Direcția Silvică Vaslui
Tipul activității	Silvicultură
Perioada	01/09/2002 - 28/02/2005
Funcția sau postul ocupat	Administrator - inginer silvic
Activități și responsabilități principale	Organizarea și coordonarea activităților de proiectare și execuție: lucrări de amenajare a pădurilor; lucrări de îmbunătățiri funciare din domeniul silvic, (Șef proiect).
Numele și adresa angajatorului	SC Passilva Proiect SRL
Tipul activității	Silvicultură
Perioada	01/09/2000 - 30/08/2002
Funcția sau postul ocupat	inginer silvic
Activități și responsabilități principale	șef district, responsabil compartiment cultură refacere, inginer proiectant
Numele și adresa angajatorului	Direcția Silvică Vaslui

Tipul activității	Silvicultură																														
Perioada	01/07/1999 - 01/09/2000																														
Funcția sau postul ocupat	inginer silvic proiectant																														
Activități și responsabilități principale	lucrări de amenajare a pădurilor; lucrări de îmbunătățiri funciare din domeniul silvic																														
Numele și adresa angajatorului	SC Proforest SRL, București																														
Tipul activității	Silvicultură																														
Perioada	01/11/1997 - 30/06/1999																														
Funcția sau postul ocupat	inginer silvic proiectant																														
Activități și responsabilități principale	lucrări de amenajare a pădurilor; lucrări de îmbunătățiri funciare din domeniul silvic																														
Numele și adresa angajatorului	Institutul de Cercetări și Amenajări Silvice, București																														
Tipul activității	Silvicultură																														
Educație și formare																															
Perioada	01/10/1992 - 31/07/1997																														
Calificarea/diploma obținută	inginer silvic, diplomă de licență																														
Disciplinele principale studiate/competențele profesionale dobândite	Silvicultură																														
Numele și tipul instituției de învățământ/furnizorului de formare	Facultatea de Silvicultură și Exploatare Forestiere Brașov, Universitatea Transilvania din Brașov (România)																														
Nivelul în clasificarea națională sau internațională	Superior																														
Aptitudini și competențe personale																															
Limba maternă	Română																														
Limbi străine cunoscute																															
Autoevaluare <i>Nivel european (*)</i>																															
Engleză	<table border="1"> <thead> <tr> <th colspan="4">Înțelegere</th> <th colspan="4">Vorbire</th> <th colspan="2">Scriere</th> </tr> <tr> <th colspan="2">Ascultare</th> <th colspan="2">Citire</th> <th colspan="2">Participare la conversație</th> <th colspan="2">Discurs oral</th> <th colspan="2"></th> </tr> </thead> <tbody> <tr> <td>B1</td> <td>Utilizator independent</td> <td>B1</td> <td>Utilizator independent</td> <td>B1</td> <td>Utilizator independent</td> <td>B1</td> <td>Utilizator independent</td> <td>B1</td> <td>Utilizator independent</td> </tr> </tbody> </table>	Înțelegere				Vorbire				Scriere		Ascultare		Citire		Participare la conversație		Discurs oral				B1	Utilizator independent	B1	Utilizator independent	B1	Utilizator independent	B1	Utilizator independent	B1	Utilizator independent
Înțelegere				Vorbire				Scriere																							
Ascultare		Citire		Participare la conversație		Discurs oral																									
B1	Utilizator independent	B1	Utilizator independent	B1	Utilizator independent	B1	Utilizator independent	B1	Utilizator independent																						
Competențe și abilități sociale	Spirit de echipă																														
Competențe și aptitudini organizatorice	- Leadership (conducator) (experiență ca administrator de societate); - Spirit organizatoric (experiență în logistică); - Experiență bună a managementului de proiect sau al echipei;																														
Competențe și aptitudini tehnice	O bună cunoaștere a proceselor de control al calității (am fost responsabil cu implementarea controlului calității în departamentul în care am lucrat)																														
Competențe și aptitudini de utilizare a calculatorului	-O bună stăpânire a instrumentelor Microsoft Office (Word, Excel, PowerPoint); -Cunoștințe elementare ale aplicațiilor de grafică pe calculator (Adobe Illustrator, PhotoShop, Autocad).																														

Permis de conducere	B
Informații suplimentare	<p>-Expert atestat – nivel principal, domeniul RIM-1, RM-1, EA – Certificat de atestare nr. 199/13.04.2022 emis de Asociația Română de Mediu 1998;</p> <p>-Atestat șef proiect pentru lucrări de amenajarea pădurilor – Atestat nr. 67/27.11.2010 – eliberat de Ministerul Mediului și Pădurilor;</p> <p>-Atestat pentru lucrări de îmbunătățiri funciare din domeniul silvic – Atestat nr. 274/18.03.2016 – eliberat de Ministerul Mediului, Apelor și Pădurilor;</p> <p>-Expert tehnic judiciar – specializarea silvicultură – Autorizația nr. 3401032012 Seria 42495631012012 / 01.03.2012 – eliberată de Ministerul Justiției;</p> <p>-Instruire privind documentele sistemului de management al calității și formare auditori interni conform standardelor internaționale ISO 9000:2000 și ISO 19011:2003) în perioada 10-13.07.2006 și 11-15.09.2006 – Certificat seria C 125 – eliberat de C&C Expert Design;</p> <p>-Manager al sistemelor de management de mediu desfășurat în perioada 12-18.11.2012 conform certificatului de absolvire: nr. 5154/308/17.12.2012 eliberat de Ministerul Muncii, Familiei și Protecției Sociale/Ministerul Educației, Cercetării, Tineretului și Sportului, precum și certificatului de absolvire nr. 1207/17.12.2012 eliberat de Sindicatul Național de Mediu – Ecologistul;</p> <p>-Specialist în domeniul securității și sănătății în muncă conform Certificat de absolvire nr. 92954/631/14.09.2011 eliberat de Ministerul Muncii, Familiei și Egalității de Șanse/Ministerul Educației, Cercetării și Tineretului prin SC Metatech-Education SRL.</p>
Afilierea la organizații profesionale	<ul style="list-style-type: none"> - Membru al Asociației “Progresul Silvic”, filiala Moldova, România - Membru al Asociației Forestierilor din România (ASFOR), România - Membru al Asociației Firmelor de Proiectare în Silvicultură, România - Membru al Asociației de Vânătoare Hubertus 2010, Vaslui, Romania
Experiența relevantă pentru tipurile de studii de mediu solicitate din domeniul silvicultură	<p>1. Amenajarea pădurilor - ansamblul de preocupări și măsuri menite să asigure aducerea și păstrarea pădurilor în stare corespunzătoare din punctul de vedere al funcțiilor ecologice, economice și sociale pe care acestea le îndeplinesc.</p> <p>2. Mediu - Întocmirea documentațiilor pentru obținerea Avizelor de mediu pentru Amenajamente silvice;</p> <p>3. Conservarea biodiversității - măsuri de gestionare durabilă, prin aplicarea de tratamente intensive, care promovează regenerarea naturală a speciilor din tipul natural fundamental de pădure și prin conservarea pădurilor virgine și cvasivirgine.</p> <p>4. Reconstrucția ecologică, regenerarea și îngrijirea pădurilor - reconstrucția ecologică, regenerarea și îngrijirea pădurilor se realizează în concordanță cu prevederile amenajamentelor silvice și/sau ale studiilor de specialitate, studii fundamentate în conformitate cu normele tehnice specifice.</p> <p>5. Cadastru forestier - evidența și inventarierea sistematică a fondului forestier național și a amenajamentelor silvice, specificând suprafața, esența lemnoasă, vârsta, consistența masei lemnoase, etc., precum și informații referitoare la sol, relief și climă.</p> <p>6. Baze de date GIS - crearea, stocarea, analiza și prelucrarea de informații distribuite spațial printr-un proces computerizat și tehnologie GIS utilizată în domeniile: proiectare și consultanță, managementul resurselor, studii de mediu.</p>
Proiecte și lucrări	<p>Studii de Fezabilitate și Proiecte Tehnice: Reconstrucție ecologică pe terenuri degradate:</p> <p>-2007 – Șef proiect: Reconstrucție ecologică pe terenuri degradate PA Valea în Jos, Mălăiești-Sulgeriu, Lunca Prut, Observator, Budu Cantemir, Roșiești, Drujești, Pornituri-Popeni, Miclești-</p>

Găinărie-1 Decembrie, Coasta Holmului, Velnița, Popești, Costișa, Hagiu, Râmnicu (jud. Vaslui), unul din scopuri fiind și identificarea speciilor invazive lemnoase și ierboase.;

-2008 – Șef proiect: Reconstrucție ecologică pe terenuri degradate PA Ungureni, Roma (jud. Botoșani), Bălăceana, Pătrăuți (jud. Suceava), Pășune Composesorat Brădești (jud. Harghita), unul din scopuri fiind și identificarea speciilor invazive lemnoase și ierboase.;

-2009 – Șef proiect: Reconstrucție ecologică pe terenuri degradate PA Copăceana-Rânzești, Găgești (jud. Vaslui), Dumești, Miroslava (jud. Iași), unul din scopuri fiind și identificarea speciilor invazive lemnoase și ierboase.;

-2018 – Șef proiect: Proiect Tehnic de împăduriri PA Plopenii Mici - SC Alfa Bit SRL, jud. Botoșani, unul din scopuri fiind și identificarea speciilor invazive lemnoase și ierboase.

Amenajamente silvice fond forestier:

-2015-2021 – Șef proiect pentru Amenajamentele silvice fond forestier: UP III Tomnatec, mun. Câmpulung Moldovenesc (ROSPA 0089 Obcina Feredeului), UP Dimitrie Cantemir (ROSCI 0335 Pădurea Dobrina Huși), UP IIII Voinești (ROSPA 0119 Horga Zorleni), UP Golăești (ROSCI 0213 Râul Prut și ROSPA 0168 Râul Prut), UP Ilaroscenco (ROSPA 0096 Pădurea Miclești), UP Pârcovaci (ROSCI 0076 Dealul Mare-Hârlău), UP Episcopia Huși (ROSCI 0335 Pădurea Dobrina Huși), UP Handoca (ROSPA 0096 Pădurea Miclești, ROSCI 0135 Pădurea Bârnova-Repedea), UP Dănăilă (ROSCI 0162 și ROSPA 0071 Lunca Siretului Inferior), unul din scopurile principale fiind și identificarea speciilor invazive lemnoase și ierboase.

Expert silvic lucrări Reconstrucție ecologică pe terenuri degradate:

2015-2021 Expert silvic Reconstrucție ecologică pe terenuri degradate PA Vetrișoia - 47 ha, Bogdănești - 82 ha, Vinderei - 88 ha (jud. Vaslui), unul din scopuri fiind și eliminarea speciilor invazive lemnoase și ierboase;

2016-2021 – Expert silvic Reconstrucție ecologică pe terenuri degradate PA Dorohoi - 20 ha, Corlăteni – 23 ha, Știubieni – 45 ha (jud. Botoșani), unul din scopuri fiind și eliminarea speciilor invazive lemnoase și ierboase;

Studii de mediu:

- Memorii de prezentare a amenajamentelor silvice pentru evaluarea adecvată a efectelor potențiale asupra ariilor naturale protejate de interes comunitar (2012-2022);

-Studiu de evaluare adecvată (EA) și raport privind impactu asupra mediului (RIM-1) pentru scoaterea definitivă din fondul forestier național a suprafeței de 0,0460 ha teren forestier, cu compensare echivalentă ca suprafață și bonitate 0,4227 ha teren agricol u.a. 180A%, UP IIII Capra, OS Vidraru, județul Argeș, proprietari Turcu Ion și Turcu Luminița (2021);

- Raport de mediu pentru Amenajamentul fondului forestier proprietate privată, UP II Stăncuța, județul Brăila, proprietar SC Shachar AYY SRL Brăila (2021);

- Raport de mediu pentru Amenajamentul fondului forestier proprietate publică de stat, Ocolul Silvic Darabani, Direcția Silvică Botoșani, județul Botoșani, (2022);

-2020-2021 - Expert silvic, expert habitate - Studii de fundamentare pentru identificarea pădurilor virgine și cvasivirgine din România în vederea includeri în "Catalogul Național al Pădurilor Virgine și Cvasivirgine" pentru Garzile Forestiere: Vâlcea (14000 ha), Brașov (6000 ha), Oradea (300 ha) și Suceava (1700 ha).

**Curriculum vitae
Europass**



Informații personale

Nume / Prenume **CIORTEA GLIGOR**
 Adresă(e) Str. Anatol France, Nr.32, 550227, Sibiu, România
 Telefon(oane) +40269-250432 – Universitatea „Lucian Blaga” din Sibiu
 Fax(uri) +40269-250432
 E-mail(uri) gligor.ciortea@ulbsibiu.ro
 Naționalitate(-tăți) Română
 Data nașterii 28.05.1951
 Sex Masculin

Experiența profesională

Perioada 2017 - prezent

Funcția sau postul ocupat Coordonator programe academice - Departamentul pentru Învățământ la Distanță și Învățământ cu Frecvență Redusă; Profesor universitar – Universitatea Lucian Blaga Sibiu, Facultatea de Științe Agricole, Industrie Alimentară și Protecția mediului
 Activități și responsabilități principale Coordonare învățământ la distanță și cu frecvență redusă, Activitatea didactică

Numele și adresa angajatorului Universitatea „Lucian Blaga” din Sibiu, Bulevardul Victoriei, Nr.10, 550024

Tipul activității sau sectorul de activitate Management universitar, învățământ superior

Perioada 2008 – 2017

Funcția sau postul ocupat Director general - Departamentul pentru Învățământ la Distanță și Învățământ cu Frecvență Redusă; Profesor universitar – Universitatea Lucian Blaga Sibiu, Facultatea de Științe Agricole, Industrie Alimentară și Protecția mediului;
 Activități și responsabilități principale Coordonare învățământ la distanță și cu frecvență redusă, înființare centre tutoriale, autorizări + acreditări specializări, activități specifice DIDIFR;

Numele și adresa angajatorului Universitatea „Lucian Blaga” din Sibiu, Bulevardul Victoriei, Nr.10, 550024

Tipul activității sau sectorul de activitate Management universitar, învățământ superior

Perioada 2000 - 2008

Funcția sau postul ocupat Director adjunct - Departamentul de Învățământ la Distanță
 Activități și responsabilități principale Coordonare învățământ la distanță, activități specifice DID

Numele și adresa angajatorului Universitatea „Lucian Blaga” din Sibiu, Bulevardul Victoriei, Nr.10, 550024

Tipul activității sau sectorul de activitate Management universitar, învățământ superior

Perioada 1997 - 2000

Funcția sau postul ocupat Lector, conferențiar, profesor
 Activități și responsabilități principale Activitate didactică

Numele și adresa angajatorului Universitatea „Lucian Blaga” din Sibiu, Bulevardul Victoriei, Nr.10, 550024

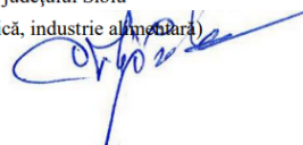
Tipul activității sau sectorul de activitate Învățământ superior

Perioada 1990 - 1997

Funcția sau postul ocupat Director general
 Activități și responsabilități principale Coordonare activitate agricolă din jud. Sibiu

Numele și adresa angajatorului Direcția Generală pentru Agricultură și Industrie Alimentară a județului Sibiu

Tipul activității sau sectorul de activitate Management agricol (activități de producție vegetală, zootehnică, industrie alimentară)



Perioada 1972 - 1977
 Calificarea / diploma obținută Inginer Agronom
 Disciplinele principale studiate / competențe profesionale dobândite
 Numele și tipul instituției de învățământ / furnizorului de formare Facultatea de Agronomie Timișoara
 Nivelul în clasificarea națională sau internațională Nivel 5

Perioada 1970 - 1972
 Calificarea / diploma obținută
 Disciplinele principale studiate / competențe profesionale dobândite
 Numele și tipul instituției de învățământ / furnizorului de formare Școala tehnică textilă Timișoara
 Nivelul în clasificarea națională sau internațională Nivel 4

Perioada 1966 - 1970
 Calificarea / diploma obținută
 Disciplinele principale studiate / competențe profesionale dobândite
 Numele și tipul instituției de învățământ / furnizorului de formare Liceul „Gheorghe Lazăr” Sibiu
 Nivelul în clasificarea națională sau internațională Nivel 4

Aptitudini și competențe personale

Limba(i) maternă(e) Română

Limba(i) străină(e) cunoscută(e)

Engleză, Franceză

Autoevaluare

Nivel european (*)

Engleză

Franceză

Înțelegere				Vorbire				Scriere	
Ascultare		Citire		Participare la conversație		Discurs oral		Exprimare scrisă	
B1	Utilizator independent	B1	Utilizator independent	B1	Utilizator independent	B1	Utilizator independent	B1	Utilizator independent
B1	Utilizator independent	B1	Utilizator independent	B1	Utilizator independent	B1	Utilizator independent	B1	Utilizator independent

(*) Nivelul Cadrului European Comun de Referință Pentru Limbi Străine

Competențe și abilități sociale

Fundația „Sibiel” pentru sprijinirea agriculturii în zona de munte

Competențe și aptitudini organizatorice

Universitatea „Lucian Blaga” din Sibiu – Director general – Departamentul pentru Învățământ la Distanță și Învățământ cu Frecvență Redusă;
 2001-2004 – director proiect – AGRAL/ Identificarea, promovarea și dezvoltarea agroturismului - componentă a dezvoltării spațiului rural românesc 59/2001;
 2001-2004 – executant proiect – BIOTECH/ Identificarea genotipurilor valoroase la specia Angelica arhangelica L și clonarea lor prin culturi in vitro în scopul valorificării superioare a principiilor active 2110/2001;
 2001-2004 – executant proiect – AGRAL/ Realizarea unui model experimental de integrare a plantelor medicinale și aromatice, cu acțiune repelentă și insecticide în asolamentul de cartof în scopul combaterii biologice a principalilor dăunători;
 2002 – Atestat ID eliberat de Universitatea LILLE – Franța;
 2004 - 2006 – director proiect – AGRAL/ Cercetări privind îmbunătățirea pașiștilor permanente din zona de deal din sudul Transilvaniei în vederea creșterii producției în fermele private;
 2004 - 2005 – consultant proiect – BANCA MONDIALĂ/ Instruirea fermierilor crescători de vaci de lapte din județul Cluj, Bistrița Năsăud, Maramureș, Sălaj, în vederea creșterii cantității și ameliorarea calității laptelui conform normelor impuse de Comunitatea Europeană;
 2004 - 2006 – executant proiect – BANCA MONDIALĂ/ Creșterea producției de lapte și îmbunătățirea calității în conformitate cu normele U.E. în fermele private din județul Sibiu și sprijinirea crescătorilor pentru a forma asociații;
 2008 – director proiect – ANCS – „Centrul pentru modelarea și prevenirea eroziunii solului pașiștilor naturale”.

Perioada	1990 - 1992
Funcția sau postul ocupat	Deputat
Activități și responsabilități principale	
Numele și adresa angajatorului	Parlamentul României
Tipul activității sau sectorul de activitate	Activitate Camera Deputaților
Perioada	1996 - 2004
Funcția sau postul ocupat	Consilier județean
Activități și responsabilități principale	Coordonare activități agricole și mediu
Numele și adresa angajatorului	Consiliul Județean Sibiu
Tipul activității sau sectorul de activitate	Activități agricole și de mediu
Perioada	1985 - 1990
Funcția sau postul ocupat	Director general adjunct
Activități și responsabilități principale	Coordonare activitate producție vegetală și animală jud. Sibiu
Numele și adresa angajatorului	Direcția Generală pentru Agricultură și Industrie Alimentară a județului Sibiu
Tipul activității sau sectorul de activitate	Management agricol (activități de producție vegetală, zootehnică, industrie alimentară)
Perioada	1978 - 1985
Funcția sau postul ocupat	Inginer șef și Președinte
Activități și responsabilități principale	Coordonare activitate C.A.P.
Numele și adresa angajatorului	Cooperativa Agricolă Marpod
Tipul activității sau sectorul de activitate	Management agricol (activități de producție vegetală, zootehnică, industrie alimentară)
Perioada	1977 - 1978
Funcția sau postul ocupat	Inginer stagiar și șef fermă
Activități și responsabilități principale	Coordonare activitate fermă
Numele și adresa angajatorului	Cooperativa Agricolă Marpod
Tipul activității sau sectorul de activitate	Activități de producție vegetală, zootehnică, industrie alimentară
Educație și formare	
Perioada	2009
Calificarea / diploma obținută	Curs postuniversitar de consultanță în agricultură și dezvoltare rurală
Disciplinele principale studiate / competențe profesionale dobândite	
Numele și tipul instituției de învățământ / furnizorului de formare	USAMV București
Nivelul în clasificarea națională sau internațională	Nivel 5
Perioada	1999 - 2001
Calificarea / diploma obținută	Inginer Diplomat
Disciplinele principale studiate / competențe profesionale dobândite	
Numele și tipul instituției de învățământ / furnizorului de formare	Universitatea de Științe Agronomice și Medicină Veterinară București
Nivelul în clasificarea națională sau internațională	Nivel 5
Perioada	1996 - 2000
Calificarea / diploma obținută	Doctor în Agronomie
Disciplinele principale studiate / competențe profesionale dobândite	
Numele și tipul instituției de învățământ / furnizorului de formare	Universitatea de Științe Agricole și Medicină Veterinară a Banatului Timișoara
Nivelul în clasificarea națională sau internațională	Nivel 6

	<p>2010 – 2013, coordonare proiect, Excelența academică în învățământul la distanță și învățământul cu frecvență redusă - un demers pentru calitate,</p> <p>2010 – 2013, coordonare realizare proiect partener 1, Școala postdoctorală pentru biodiversitate zootehnică și biotehnologii alimentare pe baza ecoeconomiei și bioeconomiei necesare ecosanogenezei,</p> <p>2011 – 2013, coordonare realizare proiect partener 1, Burse doctorale de pregătire ecoeconomică și bioeconomică complexă pentru siguranța și securitatea alimentelor și furajelor din ecosisteme antropice, contract: POSDRU /107/1.5/S/77082;</p> <p>2013 – 2015, membru echipă cercetare, Zona montana-leaganul spatiului rural romanesc",</p> <p>2016, membru echipa proiect - Creșterea competitivității și asigurarea unei funcționări în bune condiții, a stațiunii didactice prin inovare și dezvoltarea capacității instituționale, http://www.cnfis.ro/wp-content/uploads/2016/05/FDI2016-rezultate.pdf, în valoare de 250.000 lei,</p> <p>2017. membru echipa proiect - Asigurarea funcționării în bune condiții a stațiunii didactice prin dezvoltarea infrastructurii de susținere a activităților didactice și de cercetare în domeniul agricol (CNFIS-FDI-2017-0399)", http://www.cnfis.ro/wp-content/uploads/2017/06/FDI2017-rezultate-evaluare-final CNFIS-08062017.pdf, în valoare de 180000 lei,</p> <p>2018, membru echipa proiect - Diversificarea și îmbunătățirea calității activităților didactice și de cercetare în vederea asigurării unei funcționări în bune condiții a bazei de practică – Ferma didactică Rusciori (CNFIS-FDI-2019-0513)", http://www.cnfis.ro/wp-content/uploads/2019/04/Rezultate_finaleFDI_2019-lista_proiecte_domenii_site.pdf, în valoare de 348000 lei,</p> <p>2019. membru echipa proiect - Îmbunătățirea infrastructurii de susținere a activităților practic-aplicative în cadrul bazei de practică – Ferma didactică Rusciori (CNFIS-FDI-2018-0248)", http://www.cnfis.ro/wp-content/uploads/2018/04/FDI2018-Rezultate-finale-evaluare-CNFIS.pdf, în valoare de 300000 lei,</p>
Competențe și aptitudini tehnice	Management Universitar Managementul Calității
Competențe și aptitudini de utilizare a calculatorului	Windows, Microsoft Office Word, Microsoft Excel
Competențe și aptitudini artistice	Muzică, desen, pictură, literatură
Alte competențe și aptitudini	1987 – 1989 curs postuniversitar de pregătire a cadrelor de conducere din economie, București; 1991 – pregătire privind activitatea de Consultanță la Bon, R.F.G.; 1995 – pregătire pentru consultanță în agricultură Franța; 1996 – pregătire privind activitatea de consultanță și extensie în Anglia și Italia; 1998 – Curs pentru ÎNVĂȚĂMÂNT LA DISTANȚĂ, București, 2007 – Curs „MANAGEMENTUL CALITĂȚII CONFORM STANDARDELOR DIN FAMILIA ISO 9000” la S.C. SEMQ MANAGEMENT S.R.L.; 2007 – Curs „AUDITUL SISTEMULUI DE MANAGEMENT AL CALITĂȚII” la S.C. SEMQ MANAGEMENT S.R.L.
Permis(e) de conducere	Categoria B, C, D, E
Informații suplimentare	<ul style="list-style-type: none"> - membru al Comitetului Român pentru Istoria și Filosofia Științei și Tehnicii – CRIFST – filiala Brașov - ACADEMIA ROMÂNĂ; - membru Asociația Generală a Inginerilor din România; - membru Asociația Inginerilor Agronomi din România. <p>Am participat la redactarea și publicarea unui număr de 15 cursuri universitare, manuale și îndrumare de laborator și la peste 90 articole de specialitate.</p> <ul style="list-style-type: none"> - Diplomă de studii postuniversitare de specializare: Consultanță agricolă - Diplomă: Auditul sistemului de management al calității - Diplomă: Managementul calității conform standardelor din familia ISO 9000 - Certificat de absolvire DPPD - Atestat USTL - Diplomă: Doctor în agronomie - Diplomă de inginer: Inginer diplomat - Adeverință de membru al Comitetului Român pentru Istoria și Filosofia Științei și Tehnicii CRIFST - Filiala Brașov - Certificat deputat - Diplomă de inginer: Agronomie
	<p>Publicații</p> <p><i>Ameliorarea producțiilor pajiștilor de munte prin îmbunătățirea regimului de nutriție, Teză doctorat, Susținută în data de 2000, la Universitatea de Științe Agricole și Medicină Veterinară a Banatului, Timișoara. Conducător științific: Prof. univ. dr. ing. Alexandru MOISUC.</i></p>

1. Romulus IAGĂRU, Pompilica IAGĂRU, **Gligor CIORTEA (expert habitat pajiști)**. *The Sustainable Management Of Endogenous Resources In The Rural Area Of Sibiu Depression*. *Lucrări Științifice – vol. 59(2)/2016, seria Agronomie*, p. 335-338. <https://www.researchgate.net>
2. Romulus IAGĂRU, Pompilica IAGĂRU, **Gligor CIORTEA (expert habitat pajiști)**, Cosmin Chindriș. *The Management of Resource Sustainable Valorization by Tourism in the Inter-Ethnic Rural Area of Sibiu Depression*. *Lucrări Științifice – vol. 59(2)/2016, seria Agronomie*, p. 339-342. <https://www.researchgate.net>
3. Pompilica Iagaru, Romulus Iagaru, **Gligor Ciortea (expert habitat pajiști)**, Nicu Florescu, Gheorghe Ciubotaru. *Sustainable development management of the grassland agroecosystem in the context of biodiversity conservation and improvement of permanent grassland*. *Scientific Papers: Management, Economic Engineering in Agriculture & Rural Development . 2015, Vol. 15 Issue 1*, p. 225-228. 5p. ISSN: 2284-7995. http://managementjournal.usamv.ro/pdf/vol.XV_1/Art31.pdf;
4. Blaj R., Sand Camelia, **Ciortea Gligor (expert habitat pajiști)**, Stanciu Mirela, Antonie Iuliana. "Silvotourism, ecotourism, tourism based on bio-economics and ecosanogenesys principles, in Sibiu county", Vol. I (XXV) – Issue 1, may 2012, ISSN -L: 2284-7006, ISSN: 2284-7006, Romanian Academy Iași Branch, "Gh. Zane" Institute for Economic and Social Research, Editura Tehnopress, Iași, 2012, indexat CABI International, p. 33-42, 2012
5. Stanciu Mirela, **Ciortea Gligor (expert habitat pajiști)**, Sand Camelia, Tănase Maria, Blaj R., "Study on the capitalization in a tourism purpose of the zoo-pastoral heritage of the protected areas Natura 2000": *Journal of Horticulture, Forestry and Biotechnology*, Editura Agroprint, ISSN 2066-1797, cotate CNCSIS B+ și indexată în - INDEX COPERNICUS, - CABI – publishing website serials cited submission, vol. 16 (3), pag. 109-111, 2012; <http://www.journal-hfb.usab-tm.ro/romana/2012/Lista%20lucrari%20PDF/Lucrari%2016%28329/240StanciuMirela.pdf>
6. Stanciu Mirela, **Ciortea Gligor (expert habitat pajiști)**, Sand Camelia, Tănase Maria, Blaj R., "Study on the capitalization in a tourism purpose of the zoo-pastoral heritage of the protected areas Natura 2000": *Journal of Horticulture, Forestry and Biotechnology*, Editura Agroprint, ISSN 2066-1797, cotate CNCSIS B+ și indexată în - INDEX COPERNICUS, - CABI – publishing website serials cited submission, vol. 16 (3), pag. 109-111, 2012; <http://www.journal-hfb.usab-tm.ro/romana/2012/Lista%20lucrari%20PDF/Lucrari%2016%28329/240StanciuMirela.pdf>

01 august 2020

Prof. univ. dr. Gligor CIORTEA





CV EUROPASS

INFORMAȚII PERSONALE

Scrieți numele și prenumele: Dorobanțu Maria



Numele străzii, numărul, orașul, sat, țara: Strada Soarelui, Nr. 25, Județul Vaslui, Comuna Delești, Țara Româna

Numărul de telefon fix: 0235346139 Numărul de telefon mobil: 0787715849

Adresa de email: dorobantum670@gmail.com

Sexul: Feminin

Data nașteri: 07/02/2000

Naționalitatea: România

EXPERIENȚA PROFESIONALĂ:

Ocupația sau poziția ocupată

Studentă în anul II, la masterul de Conservare a Biodiversității al Facultății de Biologie din cadrul Universității "Alexandru Ioan Cuza" din Iași.

EDUCAȚIE ȘI FORMARE

Calificarea obținută

Am absolvit ciclul liceal la Colegiul Economic „Anghel Rugină” din Vaslui unde m-am specializat în economie și tehnici în administrație publică.

Am absolvit Universitatea „Alexandru Ioan Cuza” din Iași cu adeverința din care să ateste echivalarea diplomei de licență la Facultatea de Biologie cu specializarea Ecologie și protecția mediului.

Am avut o deosebită plăcere să particip la un curs de formare în antreprenoriat al proiectului StartExe, unde am avut șansa de a dobândi noi cunoștințe pentru a-mi valorifica mai mult cunoștințele și aptitudinile. Din urma finalizării acestui curs, am obținut și un certificat de absolvire.

Am absolvit și primul nivel de calificare al modului I de pedagogie și psihologie școlară.

Am început studiile de masterat la Facultatea de Biologie, pe specializarea Conservarea Biodiversității, anul 2022-023.

COMPETENTE PERSONALE

Îmi organizez planurile în așa fel încât să reiasă lucrurile așa cum trebuie și să mă încadrez în timp. Reușesc să am o bună comunicare cu oamenii din jurul meu, în așa fel încât să evit situațiile neplăcute și să rezolvăm împreună problemele ce se ivesc. Consider că sunt o persoană muncitoare ce se dedică cu drag muncii sale. Perseverez în



UNIVERSITATEA „ALEXANDRU IOAN CUZA” din IAȘI



ceea ce fac prin hotărârea ce o am. Îmi place să lucrez cu oamenii și să-i sprijin în tot ceea ce fac valorificând toate calitățile.

Limba maternă Română

Alte limbi străine cunoscute	INTELEGERE		VORBIRE		SCRIERE
	Ascultare	Citire	Participare la conversație	Discurs oral	
Specificați limba străină: Franceză	A2	A2	B1	A2	A2
Certificat de competență lingvistică					
Specificați limba străină: Engleză	A2	A2	A2	A1	A1
Scrieți denumirea certificatului. Scrieți nivelul, dacă îl cunoașteți.					

Competențe de comunicare : Bune competențe de comunicare dobândite prin experiența proprie în decursul timpului, cu un nivel de calificare de B2.


Competențe organizaționale/manageriale : Dobândirea competențelor de completare a documentelor dintr-o întreprindere, precum completarea facturilor, a chitanțelor, notelor de recepție.

Competențe dobândite la locul de muncă: Am devenit competentă în filiera tehnologică, în specializarea Tehnician în administrație publică și pe partea de Biologie și Protecția mediului.

Competențe informatice: Bună cunoaștere a instrumentelor Microsoft Office™ în urma competențelor acumulate de-a lungul timpului, cu un nivel de calificare B1.

Permis de conducere : Categoria B

Data: 10.10.2023

Semnătura, 

**Elena-Mădălina Vasilache****Data nașterii:** 22/02/1999 | **Cetățenie:** română | **Gen:** Feminin | **Număr de****telefon:** (+40) 758153836 (Număr de telefon mobil) | **E-mail:**evasilache125@yahoo.com |**Adresă:** Strada principală nr.1 , Zorleni, România (Acasă)**EDUCAȚIE ȘI FORMARE PROFESIONALĂ**

01/10/2018 – 03/07/2021 Iași, România

STUDII UNIVERSITARE DE LICENȚĂ Universitatea "Alexandru Ioan Cuza" din Iași

Chimia mediului, Dreptul mediului, Microbiologie generală, Ornitologie, Metodologia întocmirii studiilor de impact.

Adresă Bulevardul Carol I nr. 11, Iași, România | **Site de internet** <http://www.uaic.ro/> |**Domeniu de studiu** ȘTIINȚA MEDIULUI , Programul de studii ECOLOGIE ȘI PROTECȚIA MEDIULUI |**Tip de credite ECTS** | **Număr de credite** 180 |**Lucrare de diplomă** " Efectele ameliorative ale speciilor genului Salvia asupra comportamentului la Zebrafish"

27/09/2021 – ÎN CURS Iași , România

STUDII UNIVERSITARE, CICLUL DE MASTER Universitatea "Alexandru Ioan Cuza" din Iași**Adresă** Bulevardul Carol I nr. 11, Iași , România |**Domeniu de studiu** ȘTIINȚA MEDIULUI , Programul de studii masterale CONSILIERE DE MEDIU |**Tip de credite ECTS** | **Număr de credite** 120 |**Lucrare de diplomă** Bioindicatori vegetali ai poluării urbane (studiu de caz : municipiul Bârlad)**COMPETENȚE LINGVISTICE**Limbă(i) maternă(e): **ROMÂNĂ**

Altă limbă (Alte limbi):

	COMPREHENSIUNE		VORBIT		SCRIS
	Comprehensiune orală	Citit	Exprimare scrisă	Conversație	
ENGLEZĂ	B1	B1	A2	A2	A2
SPANIOLĂ	C1	C1	A2	B1	A2

Niveluri: A1 și A2 Utilizator de bază B1 și B2 Utilizator independent C1 și C2 Utilizator experimentat

COMPETENȚE DIGITALE

Utilizare buna a programelor de comunicare(mail messenger skype) | Microsoft Office | Zoom | Microsoft PowerPoint | Microsoft Excel

● INFORMAȚII SUPLIMENTARE

PROIECTE

26/06/2022 – 08/07/2022

Stagiu de practică Erasmus+, Programe Intensive mixt (BIP) Stagiul de practică s-a desfășurat în cadrul unei școli internaționale de vară "International Summer School Of Durowskie Lake", Wagrowiec - Poznan. Școala de vară a fost organizată de Universitatea "Adam Mickiewicz" din Poznan (Polonia), în cadrul Facultății de Biologie, unde programul a avut ca denumire " Ecological state of the lake during restoration measures ". În acest stagiul de practică au fost studenți din 11 țări, aceștia fiind studenți la Universitatea "Christian-Albrechts" din Kiel (Germania).

Obiectivul principal al școlii a constat în studiul de către studenți a noi tehnici de restaurare a unui ecosistem afectat de impactul uman și evaluarea răspunsului ecosistemului restaurat. În cadrul programului s-au desfășurat activități de teren, laborator și seminarii.

La sfârșitul stagiului de practică s-a întocmit un raport conținând concluziile despre problemele studiate (macrofite, alge, indicatori fizico-chimici, macronevertebrate, bilanțuri hidrologice).

05/07/2022 – 15/07/2022

Practică de specialitate de cercetare Practica de cercetare de specialitate desfășurată în cadrul Facultății de Biologie, de la Universitatea "Alexandru Ioan Cuza" din Iași, a avut ca scop identificarea problemelor de mediu ale unor comunități locale și găsirea unor soluții care să asigure ameliorarea condițiilor de mediu și dezvoltarea socio-economică locală.

La sfârșitul stagiului de parctică a fost întocmit un raport împreună cu colegii implicați "Aspecte privind calitatea mediului și viața socio-economică a comunităților locale de pe sectorul inferior al Miletinului, județul Iași", sub coordonarea doamnei Conf. dr. Carmen Gache și a domnului Șef. lucr. dr. Gabriel-Ionuț Plavan.

COMPETENȚE ORGANIZATORICE

Organizare

- capacitate de a respecta termene limită
- capacitatea de a îndeplini sarcini în condiții de stres
- spirit organizatoric

COMPETENȚE DE COMUNICARE ȘI INTERPERSONALE

Comunicare

- abilități bune de comunicare și relaționare cu cei din jur
- seriozitate și capacitatea de adaptare la noi condiții și cerințe

VOLUNTARIAT

14/10/2019 – 14/10/2022

Liga Studenților de la Geografie și Geologie - LSGG Iași

CURSURI

24/07/2022 – 29/07/2022

Antreprenariat social sustenabil

Cursul de "Antreprenariat Social Sustenabil" a avut loc în cadrul proiectului 21 Antreprenariat Social Sustenabil, organizat de Asociația 21st Greentury, București.

Cursul s-a axat pe sesiuni de workshop-uri pe teme în privința antreprenariatului social și a sustenabilității unei afaceri.

09/12/2022 – 17/12/2022

Dezvoltare durabilă în UE: practici ecologice pentru tehnologii inovatoare

APTITUDINI ȘI COMPETENȚE PERSONALE

Competențe în domeniul microscopiei

- competențele au fost dobândite pe parcursul orelor de laborator, prin tehnici de microscopie fonică

Competențe și aptitudini tehnice

- realizarea de secțiuni manuale a materialului vegetal cu microtomul

- realizarea și interpretarea fotografiilor cu material vegetal în microscopia fonică, cu microscopul Novex
- utilizarea aparaturii și echipamentelor de laborator



Curriculum Vitae Europass

Informații personale

Nume / Prenume **PASAT CIPRIAN**
Adresa(e) Fundătura Viilor, nr. 10, 735100 Huși, jud. Vaslui (România)
Telefon(oane) 0335426365 Mobil | 0740592643
Fax(uri) 0335426365
E-mail(uri) cip_pas@yahoo.com
Naționalitate(-tăți) română
Data nașterii 03 a lunii noiembrie 1977
Sex Bărbătesc

Experiența profesională

Perioada 01/01/2003 - prezent
Funcția sau postul ocupat Administrator, Inginer Expert Silvic, expert GIS
Activități și responsabilități principale Organizarea și coordonarea activităților de proiectare și execuție: lucrări de amenajare a pădurilor; lucrări de îmbunătățiri funciare din domeniul silvic; memorii de prezentare conf. Ord. Nr. 135/76/84/1284/2010 și Ord. Nr. 19/2010 pentru aprobarea Ghidului metodologic privind evaluarea adecvată a efectelor potențiale ale planurilor sau proiectelor asupra ariilor naturale protejate de interes comunitar; lucrări de specialitate din domeniile cadastrului, geodeziei și cartografiei în sistem GIS.
Numele și adresa angajatorului SC Passilva Proiect SRL
Schit, nr. 10, 735100 Huși (România)
Tipul activității sau sectorul de activitate Silvicultură

Educație și formare

Perioada 01/10/1997 - 31/07/2002
Calificarea/diploma obținută inginer silvic
Disciplinele principale studiate/competențele profesionale Silvicultură
Numele și tipul instituției de învățământ/furnizorului de formare Facultatea de Silvicultură și Exploatare Forestiere Suceava, Universitate Stefan cel Mare din Suceava (România)
Nivelul în clasificarea națională sau internațională Superior
Perioada 01/10/2012 - 30/09/2015
Calificarea/diploma obținută inginer cadastru
Disciplinele principale studiate/competențele profesionale Inginerie geodezică
Numele și tipul instituției de învățământ/furnizorului de formare Facultatea de Hidrotehnică, Geodezie și Ingineria Mediului, Universitatea Tehnică Gheorghe Asachi din Iași (România)
Nivelul în clasificarea națională sau internațională Superior

Aptitudini și competențe personale

Limba maternă

Română

Limbi străine cunoscute

Autoevaluare

Nivel european (*)

Engleză

Înțelegere				Vorbire				Scriere	
Ascultare		Citire		Participare la conversație		Discurs oral			
B1	Utilizator independent	B1	Utilizator independent	B1	Utilizator independent	B1	Utilizator independent	B1	Utilizator independent

Competențe și abilități sociale

Spirit de echipă

Competențe și aptitudini organizatorice

- Leadership (conducator) (în prezent responsabilul unei echipe compuse din 60 oameni);
- Spirit organizatoric (experiență în logistică);
- Experiență bună a managementului de proiect sau al echipei;

Competențe și aptitudini tehnice

- Expert silvic - Organizarea și coordonarea activităților de proiectare și execuție: amenajări silvice, proiecte de împăduriri, reconstrucție ecologică pe terenuri degradate; descrieri arborete, delimitări și pichetaj forestier;
- responsabil tehnic lucrări de reconstrucție ecologică;
- identificarea speciilor invazive din PA cuprinse în habitate de pajști și forestiere;
- măsuri de eliminare a speciilor invazive din PA cuprinse în habitate de pajști și forestiere;
- ridicări în plan cu tehnologie GPS, creare baze de date GIS;
- inventarieri arborete, statistice și integrale;
- prelucrarea datelor în programe de specialitate (AS, Calccub, Volinv);
- elaborare hărți (AutoCAD, GIS);
- elaborare amenajamente silvice.

Competențe și aptitudini de utilizare a calculatorului

- O bună stăpânire a instrumentelor Microsoft Office (Word, Excel și PowerPoint);
- Cunoștințe foarte bune ale aplicațiilor de grafică pe calculator (Adobe Illustrator, PhotoShop, Autocad, elaborare de hărți și baze de date GIS).

Permis de conducere

B

Informații suplimentare

- Atestat pentru lucrări de îmbunătățiri funciare din domeniul silvic – Atestat nr. 275/18.03.2016;
- Responsabil cu gestiunea deșeurilor, conform Certificat de absolvire din data de 18.10.2013 eliberat de Camera de Comerț, Industrie și Agricultură Vaslui.

Afilierea la organizații profesionale

- Membru al Asociației “Progresul Silvic”, filiala Moldova, România
- Membru al Asociației Forestierilor din România (ASFOR), România
- Membru al Asociației Firmelor de Proiectare în Silvicultură, România

Experiența relevantă pentru tipurile de studii de mediu solicitate din domeniul silvicultură

7. **Amenajarea pădurilor** - ansamblul de preocupări și măsuri menite să asigure aducerea și păstrarea pădurilor în stare corespunzătoare din punctul de vedere al funcțiilor ecologice, economice și sociale pe care acestea le îndeplinesc.

8. **Conservarea biodiversității** - măsuri de gestionare durabilă, prin aplicarea de tratamente intensive, care promovează regenerarea naturală a speciilor din tipul natural fundamental de pădure și prin conservarea pădurilor virgine și cvasivirgine.

Proiecte și lucrări

9. Reconstrucția ecologică, regenerarea și îngrijirea pădurilor - reconstrucția ecologică, regenerarea și îngrijirea pădurilor se realizează în concordanță cu prevederile amenajamentelor silvice și/sau ale studiilor de specialitate, studii fundamentate în conformitate cu normele tehnice specifice.

10. Cadastru forestier - evidența și inventarierea sistematică a fondului forestier național și a amenajamentelor silvice, specificând suprafața, esența lemnoasă, vârsta, consistența masei lemnoase, etc., precum și informații referitoare la sol, relief și climă.

11. Baze de date GIS - crearea, stocarea, analiza și prelucrarea de informații distribuite spațial printr-un proces computerizat și tehnologie GIS utilizată în domeniile: proiectare și consultanță, managementul resurselor, studii de mediu.

Studii de Fezabilitate și Proiecte Tehnice: Reconstrucție ecologică pe terenuri degradate:

-2007 - Inginer proiectant: Reconstrucție ecologică pe terenuri degradate PA Valea în Jos, Mălăiești-Sulgeriu, Lunca Prut, Observator, Budu Cantemir, Roșiești, Drujești, Pornituri-Popeni, Miclești-Găinărie-1Decembrie, Coasta Holmului, Velnița, Popești, Costișa, Hagi, Râmnicu (jud. Vaslui), unul din scopuri fiind și identificarea speciilor invazive lemnoase și ierboase.;

-2008 – Expert silvic: Reconstrucție ecologică pe terenuri degradate PA Ungureni, Roma (jud. Botoșani), Bălăceana, Pătrăuți (jud. Suceava), Pășune Composesorat Brădești (jud. Harghita), unul din scopuri fiind și identificarea speciilor invazive lemnoase și ierboase.;

-2009 –Expert silvic, Expert GIS: Reconstrucție ecologică pe terenuri degradate PA Copăceana-Rânzești, Găgești (jud. Vaslui), Dumești, Miroslava (jud. Iași), unul din scopuri fiind și identificarea speciilor invazive lemnoase și ierboase.;

-2018 – Expert silvic, Expert GIS: Proiect Tehnic de împăduriri PA Plopii Mici - SC Alfa Bit SRL, jud. Botoșani, unul din scopuri fiind și identificarea speciilor invazive lemnoase și ierboase.

Amenajamente silvice fond forestier:

-2015-2021 – Expert silvic pentru Amenajamentele silvice fond forestier: UP II Tomnatec, mun. Câmpulung Moldovenesc (ROSPA 0089 Obcina Feredeului), UP Dimitrie Cantemir (ROSCI 0335 Pădurea Dobrina Huși), UP III Voinești (ROSPA 0119 Horga Zorleni), UP Golăești (ROSCI 0213 Râul Prut și ROSPA 0168 Râul Prut), UP Iaroscenco (ROSPA 0096 Pădurea Miclești), UP Pârcovaci (ROSCI 0076 Dealul Mare-Hârlău), UP Episcopia Huși (ROSCI 0335 Pădurea Dobrina Huși), UP Handoca (ROSPA 0096 Pădurea Miclești, ROSCI 0135 Pădurea Bârnova-Repedea), UP Dănăilă (ROSCI 0162 și ROSPA 0071 Lunca Siretului Inferior), unul din scopurile principale fiind și identificarea speciilor invazive lemnoase și ierboase.

Expert silvic / Șef șantier / Responsabil tehnic lucrări Reconstrucție ecologică pe terenuri degradate:

2015-2021 Expert silvic Reconstrucție ecologică pe terenuri degradate PA Vetrișoia - 47 ha, Bogdănești - 82 ha, Vinderei - 88 ha (jud. Vaslui), unul din scopuri fiind și eliminarea speciilor invazive lemnoase și ierboase;

2016-2021 – Expert silvic Reconstrucție ecologică pe terenuri degradate PA Dorohoi - 20 ha, Corlăteni – 23 ha, Știubieni – 45 ha (jud. Botoșani), unul din scopuri fiind și eliminarea speciilor invazive lemnoase și ierboase;

Studii de mediu:

-2014-2015 - Expert silvic, GIS – Studiul de mediu pentru Amenajamentul silvic UP Viișoara, 135,37 ha fond forestier proprietate privată Horodincă Gabriel Șerban, jud. Vaslui – 2014 (APM Vaslui);

-2014-2015 - Expert silvic, GIS – Studiul de mediu pentru Amenajamentul silvic UP Nereju, 4170,90 ha fond forestier proprietate privată a Obștii Nereju, suprapus parțial cu aria protejată: situl Natura 2000 **ROSCI 0018 Căldările Zăbalei**, jud. Vrancea – 2014 (APM Vrancea);

-2014-2015 - Expert silvic, GIS – Studiul de mediu pentru Amenajamentul silvic UP Paltin, 2123,70 ha fond forestier proprietate privată a Obștii Paltin, suprapus parțial cu aria protejată: situl Natura 2000 **ROSCI 0018 Căldările Zăbalei**, jud. Vrancea – 2014 (APM Vrancea);

-2014-2015 - Expert silvic, GIS – Studiul de mediu pentru Amenajamentul silvic UP Episcopia Huși, 365,54 ha fond forestier proprietate privată a Episcopiei Huși, suprapus total cu aria protejată: situl Natura 2000 **ROSCI 0335 Pădurea Dobrina Huși**, jud. Vaslui – 2014 (APM Vaslui);

-2019-2020 - Expert silvic, GIS – Studiul de mediu pentru Amenajamentul silvic UP II Câmpulung Moldovenesc, 1077,80 ha fond forestier proprietate publică a mun. Câmpulung Moldovenesc, suprapus total cu aria protejată: situl **ROSPA 0089 Obcina Feredeului**, jud. Suceava – 2019 (APM Suceava);

-2019-2020 - Expert silvic, GIS – Studiul de mediu pentru Amenajamentul silvic UP I Schultz, 120,00 ha fond forestier proprietate privată, suprapus total cu aria protejată: situl **ROSPA 0116 Dorohoi-Șaua Bucecii**, jud. Botoșani – 2019 (APM Botoșani);

-2019-2020 - Expert silvic, GIS – Studiul de mediu pentru Amenajamentul silvic UP III Mănuc, 227,00 ha fond forestier proprietate privată, suprapus parțial cu aria protejată: situl Natura 2000 **ROSCI 0266 Valea Oltețului**, jud. Olt – 2019 (APM Slatina);

-2019-2020 - Expert silvic, GIS – Studiul de mediu pentru Amenajamentul silvic UP I Exploziv - Epureni, 507,80 ha fond forestier proprietate privată, suprapus total cu aria protejată **ROSPA 0119 Horga Zorleni**, jud. Vaslui – 2019 (APM Vaslui);

-2020-2021 - Expert silvic, GIS – Studiul de mediu pentru Amenajamentul silvic UP I Luncile Buciumeni, 121,05 ha fond forestier proprietate privată, suprapus total cu ariile protejate: situl Natura 2000 **ROSCI 0162 și ROSPA 0071 Luncile Siretului Inferior, ROSCI 0178 Pădurea Torcești și ROSCI 0334 Pădurea Buciumeni-Homocea**, jud. Galați – 2020 (APM Galați);

-2020-2021 - Expert silvic, GIS – Studiul de mediu pentru Amenajamentul silvic UP I Cozia, 137,34 ha fond forestier proprietate privată, suprapus total cu ariile protejate: Parcul National Munții Maramureșului, situl Natura 2000 **ROSCI 0251 Tisa Superioară, ROSCI 0124 Munții Maramureșului și ROSPA 0131 Munții Maramureșului**, jud. Maramureș – 2020 (APM Baia Mare);

-2020-2021 - Expert silvic, GIS – Studiul de mediu pentru Amenajamentul silvic UP I Pârâul Repede, 236,80 ha fond forestier proprietate privată, suprapus total cu ariile protejate: Parcul National Munții Rodnei, situl Natura 2000 **ROSCI 0125 Munții Rodnei, și ROSPA 0085 Munții Rodnei**, jud. Maramureș – 2020 (APM Baia Mare);

-2020-2021 - Expert silvic, GIS – Studiul de mediu pentru Amenajamentul silvic UP III Munteanu, 154,74 ha fond forestier proprietate privată, suprapus total cu aria protejată: situl **ROSPA 0071 Lunca Siretului Inferior** și situl Natura 2000 **ROSCI 0162 Lunca Siretului Inferior**, jud. Galați – 2020 (APM Galați);

-2020-2021 - Expert silvic, GIS - Studii de fundamentare pentru identificarea pădurilor virgine și cvasivirgine din România în vederea includerii în "Catalogul Național al Pădurilor Virgine și Cvasivirgine" pentru Garzile Forestiere: Vâlcea (14000 ha), Oradea (300 ha) și Suceava (1700 ha);

-2022 - Expert silvic, GIS - Studiu de evaluare adecvată și Raport de mediu pentru Amenajamentul silvic al U.P. III Terkő-Bicâj" – proprietate privată aparținând Asociației Composesorale Terkő, cu sediul în comuna Tomești, județul Harghita (2022), suprapus cu Parcul Național Cheile Bicazului-Hășmaș RONPA 0007.

7. COORDONATELE GEOGRAFICE (STEREO 70) ALE AMPLASAMENTULUI PLANULUI SUB FORMĂ DE VECTOR ÎN FORMAT DIGITAL CU REFERINȚĂ GEOGRAFICĂ, ÎN SISTEM DE PROIECȚIE NAȚIONALĂ STEREO 1970

Nr. Crt.	Puncte cardinale	Coordonate	
		X(N)	Y(E)
Trup Mihăiasa (parcelele 36-39, 47-60, 79-117)			
1	SV	478142,00	666182,06
2	SE	481705,33	667985,91
3	NE	481055,48	673614,24
4	NV	474998,38	671609,72
Trup Obârșia Cormăii (parcelele 74-78)			
1	SV	471310,56	667663,36
2	SE	472608,80	667205,76
3	NE	473422,42	669450,84
4	NV	472537,40	669488,44

Harta în GIS a UP II Salva a fost depusă în format electronic.

7. Lista de semnături colectiv de elaborare

Beneficiar:

Comuna Salva, cu sediul în com. Salva, strada principală nr. 154, județul Bistrița-Năsăud, cod poștal 427255

Data:

Decembrie 2023

Autori:

• **Ing. Pasat Cătălin-Marian – expert coordonator** 

• **Prof. dr. ing. Ciortea Gligor – expert agronom (habitate și floră)** 

• **ecolog Dorobanțu Maria** 

• **ecolog Vasilache Elena-Mădălina** 

• **Ing. Pasat Ciprian – expert GIS** 