



DECIZIA ETAPEI DE ÎNCADRARE  
Nr. 939 din 20.01.2021

Ca urmare a solicitării depuse de **SC RCS&RDS SA**, cu sediul în mun. Bucuresti, sector 5, str. Doctor Staicovici, nr.75, Forum 2000 Building înregistrată la Agenția pentru Protecția Mediului Brăila cu nr. 13392/08.09.2020 în baza Legii nr. 292/2018 privind evaluarea impactului anumitor proiecte publice și private asupra mediului, și a OUG nr. 57/2007 privind regimul ariilor naturale protejate, conservarea habitatelor naturale, a florei și faunei sălbatice, aprobată cu modificări și completări prin Legea nr. 49/2011, cu modificările și completările ulterioare, ca urmare a consultărilor desfășurate în cadrul ședinței Comisiei de Analiză Tehnică (CAT) din data 17.12.2020, Agenția pentru Protecția Mediului Brăila decide că proiectul „**Construire rețea subterană pentru furnizare servicii televiziune prin cablu, internet și telefonie în jud. Brăila între sat Albina, com. Tichilești și sat Lacu Sărat, com. Chiscani**”, amplasat în jud. Brăila, comuna Chiscani, Tichilești, sat Lacu Sărat, Albina-extravilan

*nu se supune evaluării impactului asupra mediului și nu se supune evaluării adecvate*

Justificarea prezentei decizii:

**1. Motivele pe baza cărora s-a stabilit necesitatea neefectuării evaluării impactului asupra mediului sunt următoarele:**

- proiectul se încadrează în prevederile Legii nr. 292/2018 privind evaluarea impactului anumitor proiecte publice și private asupra mediului, fiind încadrat în **Anexa nr. 2 - pct. 10, lit. b) proiecte de dezvoltare urbană, inclusiv construcția centrelor comerciale și a parcarilor auto,**
- proiectul propus **intră** sub incidența art. 28 din Ordonanța de Urgență a Guvernului nr. 57/2007 privind regimul ariilor naturale protejate, conservarea habitatelor naturale, a florei și faunei sălbatice, cu modificările și completările ulterioare,
- proiectul propus **nu intră** sub incidența prevederilor art. 48, lit b) și art. 54, lit a) din Legea apelor nr. 107/1996, cu modificările și completările ulterioare.

**1) Caracteristicile proiectului**

**a) Mărimea proiectului:** Titularul propune să contruiască o rețea subterană care va avea ca punct de plecare rețeaua intercity existentă, respectiv tronson sat Mihai Bravu, com. Victoria-com. Chiscani și va străbate în subteran drumul de exploatare pînă în satul Lacu Sărat.

Traseul rețelei subterane are o lungime aproximativă de 5,31 km și se suprapune pe 2 segmente, de 382,66 m și respectiv 302,21 m, cu limitele ariei naturale protejate de interes comunitar ROSCI0307 Lacul Sărat-Brăila. Cea mai mare parte din traseul rețelei subterane (cca. 4,62 km) este situată în vecinătatea sitului de importanță comunitară Lacul Sarat-Brăila.

**Lucrări prevăzute în proiect:**

- Trasarea traseului;
- Decopertare sol pe lungimea traseului cu săparea unui șanț de 0,25 m latime și 0.800 m adâncime concomitent cu introducerea automată a cablului printr-un monotub (HDPE 1x40mm) și astuparea cu pământ. În săpătura monotubului se va instala în șanț, la o adâncime de 0.800 m și se va semnaliza cu folie avertizoare din PVC instalată la 0.300 m deasupra monotubului.

**AGENȚIA PENTRU PROTECȚIA MEDIULUI BRĂILA**

Brăila, B-dul Independenței, nr. 16, Bloc B5, cod 810004; Tel: 0339.401.834, 0746.248732;

Fax: 0339.401.837; e-mail: [office.braila@apmbr.anpm.ro](mailto:office.braila@apmbr.anpm.ro)

Decizia etapei de încadrare nr. 939/20.01.2021

Vizat spre neschimbare

Semnatura.....

- Instalarea cameretelor se va face în funcție de configurația terenului și în punctele de joncțiune a cablului. La traversările de obstacole se vor adopta cele mai optime soluții:

- forări orizontale;
- traversări aeriene ;

Pentru realizarea secțiunii între două camerete corespunzătoare lungimii de fabricație (de tragere) a cablului cu fibre optice, monotubii se vor joncționa cu manșoane mecanice. Se vor folosi camere de tragere mici, acolo unde situația din teren o impune.

Camerele de tragere vor respecta dimensiunile de gabarit și utilare. Astuparea șanțului se va face cu pământul scos la săpare. Proiectul prevede executarea de sondaje la fiecare secțiune de canalizație principală precum și acolo unde este cazul în vederea pichetării corecte a traseului și evitarea suprapunerii cu alte instalații subterane.

**Durata estimată a execuției este de cca 1 zi.**

**b) cumularea cu alte proiecte existente și/sau aprobate:** în zona amplasamentului proiectului nu există în derulare proiecte similare care să genereze un impact cumulat asupra factorilor de mediu.

**c) utilizarea resurselor naturale în special a solului, terenurilor, a apei și a biodiversității:** pentru realizarea proiectului se vor utiliza cantități mici de resurse naturale : În perioada de construire, alimentarea cu apă potabilă pentru muncitori este asigurată de constructor, în ambalaje din material plastic (îmbuteliată la PET);

**d) cantitatea și tipurile de deșuri generate/gestionate:** deșeurile rezultate în perioada lucrărilor de construcții: Deșeurile municipale amestecate vor fi colectate în pubele în vederea predării la operatorul de salubritate autorizat în vederea eliminării. Nu rezulta alte tipuri de deșuri tinând cont că fibra optică nu se taie, se folosește integral iar tamburii pe care se infasoara fibra optica sunt predați firmelor de la care s-a achiziționat fibra optica.

**e) emisiile poluante, inclusiv zgomot și alte surse de disconfort:** Pe perioada realizării proiectului, nivelul de emisii, zgomot și vibrații va fi redus în situația respectării legislației de mediu în vigoare și a măsurilor propuse de titular preluate în condițiile impuse prin prezenta Decizie.

Impactul negativ nesemnificativ, va fi resimțit doar local, temporar, magnitudine redusă , pe termen scurt, reversibil , acesta datorându-se pulberilor provenite din săpături și emisiilor de la utilaje.

Evitarea decopertării terenului mai mult decât este necesar: - desfășurarea activităților cu afectarea unei suprafețe cât mai restrânsă - depozitarea deșeurilor numai în spațiile special amenajate - amenajarea și întreținerea căilor de acces, inclusiv stropirea căilor de acces în perioadele lipsite de precipitații, astfel încât să se reducă la minim cantitatea de emisii de pulberi în atmosferă - evitarea activităților de încărcare/descărcare a autovehiculelor cu materiale generatoare de praf în perioadele cu vânt cu viteze de peste 3 m/s;

**f) riscurile de accidente majore și/sau dezastru relevante pentru proiectul în cauză, inclusiv cele cauzate de schimbările climatice, conform informațiilor științifice:**

- pe perioada realizării proiectului pot apărea accidente tehnice sau umane care pot fi prevenite dacă se vor respecta normele privind protecția muncii, igiena în construcții, de pază și stingerea incendiilor;
- există riscul poluărilor accidentale cu produse petroliere provenite de la utilajele folosite în situația în care acestea nu vor avea o stare tehnică și întreținere corespunzătoare; alimentarea cu combustibil nu se va realiza pe amplasament.
- Inspectoratul pentru Situații de Urgență "Dunărea" al Județului Brăila membru în CAT a informat prin punctul de vedere nr. 3359/20/SU-BR/26.11.2020 Agenția pentru Protecția Mediului Brăila, că titularul nu are obligația obținerii avizului/autorizației de securitate la incendiu.

**g) riscurile pentru sănătatea umană** – Direcția de Sănătate Publică Brăila membru în CAT a informat prin punctul de vedere nr. 13443/25.11.2020, Agenția pentru Protecția Mediului Brăila ca proiectul îndeplinește condițiile generale și speciale de igienă și sănătate publică.

---

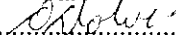
#### AGENȚIA PENTRU PROTECȚIA MEDIULUI BRĂILA

Brăila, B-dul Independenței, nr. 16, Bloc B5, cod 810004; Tel: 0339.401.834, 0746.248732;

Fax: 0339.401.837; e-mail: [office.braila@apmbr.anpm.ro](mailto:office.braila@apmbr.anpm.ro)

Decizia etapei de încadrare nr. 939/20.01.2021

Vizat spre neschimbare

Semnatura.....



**2)Amplasarea proiectului:** proiectul va fi realizat în jud. Brăila între sat Albina, com. Tichilești și sat Lacu Sărat, com. Chiscani,

**a.utilizarea actuala si aprobata a terenului** – conform certificatului de urbanism nr. 129 din 31.07.2020 folosința actuală a terenului zona de protecție căi de comunicații.

**b) bogăția, disponibilitatea, calitatea și capacitatea de regenerare relative ale resurselor naturale, inclusiv solul, terenurile, apa și biodiversitatea, din zonă și din subteranul acesteia:** nu este cazul, proiectul prevede utilizarea în cantități relativ reduse de resurse naturale.

**c.capacitatea de absorbție a mediului natural, acordându-se o atenție specială următoarelor zone:**

**1) zone umede, zone riverane, guri ale râurilor** - nu este cazul, proiectul nu se propune în perimetrul sau vecinătatea unor astfel de zone.

**2)zonele costiere și mediul marin** - nu este cazul, proiectul nu se propune în perimetrul sau vecinătatea unor astfel de zone.

**3)zonele montane și forestiere-** nu este cazul, proiectul nu se propune în perimetrul sau vecinătatea unor astfel de zone.

**4) arii naturale protejate de interes național, comunitar, internațional** - nu este cazul, nu se propune în perimetrul sau vecinătatea unor astfel de zone.

**5) zone clasificate sau protejate conform legislației în vigoare: situri Natura 2000 desemnate în conformitate cu legislația privind regimul ariilor naturale protejate, conservarea habitatelor naturale, a florei și faunei sălbatice; zonele prevăzute de legislația privind aprobarea Planului de amenajare a teritoriului național - Secțiunea a III-a - zone protejate, zonele de protecție instituite conform prevederilor legislației din domeniul apelor, precum și a celei privind caracterul și mărimea zonelor de protecție sanitară și hidrogeologică-** nu este cazul, proiectul nu se propune în perimetrul sau vecinătatea unor astfel de zone.

**6) zonele în care au existat deja cazuri de nerespectare a standardelor de calitate a mediului prevăzute de legislația națională și la nivelul Uniunii Europene și relevante pentru proiect sau în care se consideră că există astfel de cazuri-** nu este cazul.

**7) zonele cu o densitate mare a populației** - amplasamentul proiectului nu se afla în zona rezidențială;

**8) peisaje și situri importante din punct de vedere istoric, cultural sau arheologic** – Conform Listei Monumentelor Istorice din România (LMI 2015) și a bazei de date spațiale a Institutului Național al Patrimoniului (eGISpat) de pe teritoriul comunei Tichilești nu sunt menționate monumente istorice și de arhitectură, iar în cazul comunei Chiscani, jud. Brăila singurul obiectiv este reprezentat de BR-IV-m-B-02169 Obelisc (1916 - 1919), situat în satul Chiscani, pe str. Principala 224, în fața primăriei, la o distanță de peste 4 km față de traseul rețelei subterane.

**3)Tipurile și caracteristicile impactului potențial:**

**a)importanța și extinderea impactului** - impact redus și local doar în zona amplasamentului, cu condiția respectării legislației privind protecția mediului în vigoare și a condițiilor impuse prin prezenta Decizie;

**b)natura impactului**-impact redus, direct, local doar în zona amplasamentului cu condiția respectării legislației privind protecția mediului în vigoare și a condițiilor impuse prin prezenta Decizie;

**c)natura transfrontieră a impactului** - proiectul propus nu va avea efecte transfrontaliere;

**d)intensitatea și complexitatea impactului** - impact de intensitate și complexitate redusă, cu condiția respectării legislației privind protecția mediului în vigoare și a condițiilor impuse prin prezenta Decizie;

**e)probabilitatea impactului** – probabilitatea de apariție a impactului este redusă în situația respectării legislației privind protecția mediului în vigoare și a condițiilor impuse prin prezenta Decizie;

**f)debutul, durata, frecvența și reversibilitatea preconizate ale impactului-** impact redus, temporar și local în zona proiectului, cu condiția respectării legislației privind protecția mediului în vigoare și a condițiilor impuse prin prezenta Decizie;

**g)cumularea impactului cu impactul altor proiecte existente și/sau aprobate**-nu este cazul, în zona amplasamentului nu se cunosc alte proiecte existente care să conducă la impact cumulat;


#### AGENȚIA PENTRU PROTECȚIA MEDIULUI BRĂILA

Brăila, B-dul Independenței, nr. 16, Bloc B5, cod 810004; Tel: 0339.401.834, 0746.248732;

Fax: 0339.401.837; e-mail: [office.braila@apmbr.anpm.ro](mailto:office.braila@apmbr.anpm.ro)

Decizia etapei de încadrare nr. 939/20.01.2021

Vizat spre neschimbare

Semnatura.....



**h)posibilitatea de reducere efectivă a impactului-** respectarea legislației privind protecția mediului în vigoare, verificări periodice ale instalațiilor, respectarea instrucțiunilor de lucru și a fiselor de post, monitorizarea periodică a factorilor de mediu conduc la protejarea factorilor de mediu.

**4) Membrii Comisiei de Analiza Tehnica (CAT) Braila** constituit conform Ordinului de Prefect **au emis puncte de vedere favorabile** cu privire la potențialul impact asupra populației și sănătății umane, biodiversitatea, terenurile, solul, apă, aerul și clima, bunurile materiale, patrimoniul cultural și peisajul.

**II. Motivele pe baza cărora s-a stabilit neefectuarea evaluării adecvate** sunt următoarele:

- Proiectul intră sub incidența art. 28 din *O.U.G. nr. 57/2007 privind regimul ariilor naturale protejate, conservarea habitatelor naturale, a florei și faunei sălbatice*, cu modificările și completările ulterioare, fiind propus parțial în interiorul și imediata vecinătate a Sitului de importanță comunitară Lacul Sărat Braila (cod ROSCI0307), prin montarea cablului subteran:
- În interiorul ariei pe o lungime de cca 250 m, în zona dinspre satul Albina, înaintea curbei spre dreapta a drumului de exploatare din drumul european E584 spre satul Lacu Sarat; zona cu statut de protecție reprezintă un teren saraturat, cu vegetație ierboasă în care predomină graminee, cu arbuști izolați de salcioara și catina roșie.
- În imediata vecinătate a ariei, pe o lungime totală de cca 2,3 km, pe 3 tronsoane, din care:
  - ✓ Un tronson cu lungime de cca 900 m aferent drumului de exploatare paralel cu estul satului Albina (pe partea dreaptă a drumului pe direcția Albina - Lacu Sarat); zona cu statut de protecție reprezintă o pasună separată de amplasament prin drum de exploatare și canale; terenul se caracterizează prin prezența unei vegetații ierboase de saratură, intens pasunată, ce constituie și habitat pentru populații de popandau, și zone mlăștinoase cu vegetație stufoasă;
  - ✓ Un tronson cu lungime de cca 1 km aferent unui drum ce mărginește nord-vestul sitului (pe partea stângă a drumului pe direcția Albina - Lacu Sarat); zona cu statut de protecție reprezintă terenuri agricole ce alternează cu pasuni;
  - ✓ Tronsonul estic al rețelei, cu lungime de cca 300 m, aflat în sud-vestul satului Lacu Sarat (pe partea stângă a drumului pe direcția Albina - Lacu Sarat), iar zona cu statut de protecție reprezintă terenuri cultivate.
- Situl de importanță comunitară are o suprafață de 329 ha și include două habitate de păștiți de interes comunitar, fiind important și din punct de vedere faunistic pentru mamiferul *Spermophilus citellus* (popandau).
- Folosința actuală a terenului este de zonă de protecție a comunicațiilor, iar amplasamentul rețelei de fibră optică este reprezentat de un drum de exploatare localizat între satele Lacu Sarat și Albina; traseul drumului se învecinează cu terenuri arabile, pasuni și canale de irigație/desecare.
- Zona este una predominant agricolă și, ca urmare, compoziția floristică este caracteristică agroecosistemelor; flora de pe amplasament este afectată de impactul antropic și se caracterizează prin dominanța speciilor segetale și ruderales, cu valoare conservativă foarte scăzută, acolo unde traseul rețelei subterane se învecinează cu terenurile arabile și prin codominanța speciilor higrofile și mezohigrofile din apropierea canalelor de irigație/desecare; pe suprafețele pasunate, pe lângă speciile arbustive cu o acoperire mare (majoritar Elaeagnaceae), domina speciile ruderales din stratul ierbos, ca urmare a ruderalizării accentuate a habitatelor; pe amplasament și în vecinătatea acestuia nu au fost identificate specii de plante și/sau habitate de interes comunitar.
- Predominanța în zona proiectului a terenurilor cultivate atrage în mare parte speciile de faună oportuniste sau tolerante față de activitățile antropice; prezența apei și a vegetației palustre în zona canalelor și în zona pasunii de lângă localitatea Albina atrage speciile de păsări acvatice, care pot fi observate în zbor deasupra amplasamentului, aflate în perioada migrațiilor; pe amplasament sunt prezente sau pot ajunge specii de mamifere larg răspândite în zonele rurale și

**AGENȚIA PENTRU PROTECȚIA MEDIULUI BRĂILA**



Brăila, B-dul Independenței, nr. 16, Bloc B5, cod 810004; Tel: 0339.401.834, 0746.248732;

Fax: 0339.401.837; e-mail: [office.braila@apmbr.anpm.ro](mailto:office.braila@apmbr.anpm.ro)

Decizia etapei de încadrare nr. 939/20.01.2021

Vizat spre neschimbare  
Semnatura.....*[Signature]*

pe terenurile agricole, dar nu au fost identificate nevertebrate de interes comunitar si nu a fost semnalata prezenta popandului, deoarece drumul de exploatare se afla in vecinatatea canalelor de irigatie/desecare si a terenurilor inmlastinite, iar aceasta specie prefera locurile mai inalte si este vulnerabila la inundatii.

- Lucrările se vor efectua numai pe timpul zilei si nu vor depasi durata de o zi.
- La finalizarea lucrărilor de execuție, terenul ocupat temporar va fi readus la starea inițială, prin reutilizarea pământului excavat din șanțul realizat pentru pozarea conductei de transport, în vederea reinstalării speciilor de plante caracteristice zonei.
- Pe durata lucrărilor de execuție proiectul poate conduce la apariția temporară a unei bariere fizice pentru unele specii de faună, reprezentată de șanțul realizat pentru montarea cablului, dar se estimează că în această zonă deplasările speciilor de faună sunt mai reduse fiind în cea mai mare parte de-a lungul unui drum de exploatare, astfel încât impactul nu va fi unul semnificativ; la finalizarea lucrărilor terenul va fi readus la starea inițială, astfel încât fragmentarea habitatelor nu se va manifesta și în timpul perioadei de operare a proiectului.
- Activitățile de transport al materialelor și al echipamentelor necesare în etapa de execuție nu vor avea o intensitate ridicată și se vor realiza utilizând drumurile de acces existente.
- Au fost propuse măsuri de limitare a zgomotului și emisiilor generate în aer, referitoare la starca tehnică a utilajelor și mijloacelor de transport folosite.
- Nu se folosesc resurse naturale din ariile naturale protejate sau de care depinde diversitatea biologică.
- S-au prevăzut măsuri adecvate de gestionare a deșeurilor rezultate, care nu vor cauza afectarea habitatelor/speciilor pentru care au fost declarate ariile protejate în care se propune proiectul.
- Nu s-au identificat activități/proiecte care ar putea contribui la cumularea impactului asupra ariilor protejate luate în discuție.

Serviciul Teritorial Brăila al Agenției Naționale pentru Arii Naturale consideră ca proiectul nu va afecta semnificativ Situl de importanță comunitară Lacul Sarat Braila si a emis avizul favorabil nr. 36/STBR/28.12.2020 pentru realizarea proiectului.

#### **Condițiile de realizare a proiectului:**

- Inceperea lucrarilor dupa obtinerea tuturor avizelor și acordurilor specifice ale administrației publice locale și/sau ale serviciilor descentralizate ale acestora, conform cerințelor din Certificatul de Urbanism nr. 129 din 31.07.2020
- Executarea lucrărilor cu respectarea legislației specifice în vigoare privind protecția mediului și cu luarea tuturor măsurilor pentru a nu deranja vecinătățile (reducerea nivelului de zgomot și vibrații și a nivelului de emisii poluante).
- Executarea lucrărilor cu respectarea amplasamentului și a documentației tehnice depuse, a normativelor și prescripțiilor tehnice specifice pentru lucrările de construire a obiectivului, conform proiectului propus.
- Pentru toate lucrările din cadrul proiectului, executate de către diverși prestatori de servicii pe bază de contract, responsabilitatea privind protecția factorilor de mediu pe amplasament revine titularului de proiect.
- Se vor respecta etapele de execuție a proiectului, conform documentatiei ce a stat la baza emiterii actului de reglementare si a disciplinei tehnologice.
- Se va evita încărcarea/descărcarea materialului pulverulent in perioade cu vant puternic, pentru limitarea emisiilor de particule solide.
- Utilajele vor trebui să dețină toate inspecțiile tehnice la zi care să ateste funcționarea corespunzătoare a echipamentelor ce pot genera scurgeri de lubrefianți sau produse petroliere.
- Utilizarea prelatelor la vehiculele deschise de transport a materialelor pulverulente.

---

#### **AGENȚIA PENTRU PROTECȚIA MEDIULUI BRĂILA**

Brăila, B-dul Independenței, nr. 16, Bloc B5, cod 810004; Tel: 0339.401.834, 0746.248732;

Fax: 0339.401.837; e-mail: [office.braila@apmbr.anpm.ro](mailto:office.braila@apmbr.anpm.ro)

Decizia etapei de încadrare nr. 939/20.01.2021

Vizat spre neschimbare  
Semnatura..... *Calovec*



- Colectarea separată din deșeurile menajere și asimilabile acestora și valorificarea prin operatori autorizați cel puțin a următoarelor categorii de deșuri: hârtie, metal, plastic și sticlă.
- Valorificarea deșeurilor din construcții prin operatori autorizați.
- Stocarea temporară a deșeurilor și amplasarea utilajelor numai în cadrul organizării de șantier, în condiții de siguranță pentru mediul înconjurător și pentru sănătatea oamenilor.
- Vor fi prevăzute materiale absorbante specifice pentru produse petroliere în zonele de lucrări și se va avea în vedere utilizarea corectă a acestora, dacă va fi necesar.
- Deșeurile din construcții și desființări se elimină numai în cazul în care valorificarea nu este posibilă din punct de vedere tehnic sau economic ; valorificarea se va realiza conform Legii nr. 211/2011, art. 17 alin.(3): prin valorificare materială, inclusiv operațiuni de umplere, rambleiere care utilizează deșuri pentru a înlocui alte materiale și conform anexei 6.
- Personalul angajat pentru implementarea proiectului se va instrui cu privire la măsurile impuse pentru protejarea speciilor sălbatice și a habitatelor naturale cu statut de protecție.
- În cazul deținerii accidentale a unor exemplare de faună sălbatică sau cadavre ale acestora, se vor informa imediat Comisariatul Județean Brăila al Gărzii Naționale de Mediu sau Comisariatul Județean Buzău al Gărzii Naționale de Mediu (după caz), conform HG nr. 323/2010 privind stabilirea sistemului de monitorizare a capturilor și uciderilor accidentale ale tuturor speciilor de păsări, precum și ale speciilor strict protejate prevăzute în anexele nr. 4A și 4B la OUG nr. 57/2007 privind regimul ariilor naturale protejate, conservarea habitatelor naturale, a florei și faunei sălbatice.
  - Sunt interzise:
    - efectuarea lucrărilor de reparații, întreținere și spălare ale utilajelor și mijloacelor de transport pe amplasament sau în vecinătatea acestuia;
    - stocarea deșeurilor rezultate în pubelele stradale destinate colectării deșeurilor menajere, abandonarea și eliminarea acestora în perimetrul ariilor naturale protejate sau în afara spațiilor autorizate în acest scop;
    - deversarea substanțelor petroliere, a apelor uzate în perimetrul sau vecinătatea ariilor naturale protejate, pe alte spații care nu sunt autorizate în acest scop;
    - vătămarea, deteriorarea, distrugerea, recoltarea,uciderea, perturbarea intenționată a exemplarelor din speciile cu statut de protecție și a tuturor speciilor de păsări aflate în mediul natural, în oricare dintre stadiile ciclului lor biologic;
    - deteriorarea/distrugerea cuiburilor, a locurilor de hrănire, reproducere și odihnă ale exemplarelor din speciile cu statut de protecție și ale tuturor speciilor de păsări;
    - culegerea intenționată a cuiburilor și/sau a ouălor din natură și păstrarea acestora, chiar dacă sunt goale.
- Proiectul se va implementa cu respectarea prevederilor:
- OUG nr. 195/2005 privind protecția mediului, aprobată cu modificări și completări de Legea nr. 265/2006, cu modificările și completările ulterioare;
- OUG nr. 57/2007 privind regimul ariilor naturale protejate, conservarea habitatelor naturale, a florei și faunei sălbatice, aprobată cu modificări și completări prin Legea nr. 49/2011, cu modificările și completările ulterioare;
- HG nr. 323/2010 privind stabilirea sistemului de monitorizare a capturilor și uciderilor accidentale ale tuturor speciilor de păsări, precum și ale speciilor strict protejate prevăzute în anexele nr. 4A și 4B la OUG nr. 57/2007 privind regimul ariilor naturale protejate, conservarea habitatelor naturale, a florei și faunei sălbatice;
- Planului de management și a regulamentului aprobate pentru Situl de importanță comunitară Lacul Sarat Braila (cod ROSCI0307).
- Ord. MAPPM nr. 756/1997 pentru aprobarea Reglementării privind evaluarea poluării mediului

#### AGENȚIA PENTRU PROTECȚIA MEDIULUI BRĂILA

Brăila, B-dul Independenței, nr. 16, Bloc B5, cod 810004; Tel: 0339.401.834, 0746.248732;

Fax: 0339.401.837; e-mail: [office.braila@apmbr.anpm.ro](mailto:office.braila@apmbr.anpm.ro)

Decizia etapei de încadrare nr. 939/20.01.2021

Vizat spre neschimbare

Semnatura.....*[Signature]*

- Decizia Comisiei 2014/955/UE din 18 decembrie 2014 de modificare a Deciziei 2000/532/CE de stabilire a unei liste de deșeuri în temeiul Directivei 2008/98/CE a Parlamentului European și a Consiliului.
- H.G. nr. 856/2002 privind evidența gestiunii deșeurilor și pentru aprobarea listei cuprinzând deșeurile, inclusiv deșeurile periculoase, cu modificările ulterioare;
- H.G. nr. 1061/2008 privind transportul deșeurilor periculoase și nepericuloase pe teritoriul României;
- Legii nr. 211/2011 *privind regimul deșeurilor*, republicată, cu modificările și completările ulterioare;
- Legii nr. 249/2015 *privind modalitatea de gestionare a ambalajelor și a deșeurilor de ambalaje*;
- OUG nr. 68/2007 *privind răspunderea de mediu cu referire la prevenirea și repararea prejudiciului asupra mediului*, aprobată de Legea nr. 19/2008, cu modificările și completările ulterioare.
- Ordin nr. 119/2014 *pentru aprobarea Normelor de igienă și sănătate publică privind mediul de viață al populației actualizat*;
- *Normativelor standard pentru zgomote și vibrații nr. 10009/1988 și 12025/2/1981*;
- Respectarea prevederilor art. 15, alin. 2, lit. a) din *OUG nr. 195/2005 privind protecția mediului*, aprobată cu modificări și completări de *Legea nr. 265/2006*, cu modificările și completările ulterioare „de a notifica autoritatea competentă pentru protecția mediului dacă intervin elemente noi, necunoscute la data emiterii actelor de reglementare, precum și asupra oricăror modificări ale condițiilor care au stat la baza emiterii actelor de reglementare, înainte de realizarea modificării”.
- Înștiințarea autorității competente pentru protecția mediului la finalizarea lucrărilor de investiție, în vederea efectuării unui control de specialitate pentru verificarea respectării prevederilor prezentei decizii, conform prevederilor Legii nr. 292/03.12.2018 *privind evaluarea impactului anumitor proiecte publice și private asupra mediului*;
- În conformitate cu prevederile O.U.G. nr. 195/2005 privind protecția mediului, aprobată cu modificări și completări de Legea nr. 265/2006, cu completările și modificările ulterioare, art. 21 alin (4), **răspunderea pentru corectitudinea informațiilor puse la dispoziția autorităților competente pentru protecția mediului și a publicului revine titularului proiectului.**

Prezenta Decizie este valabilă pe toată perioada de realizare a proiectului, iar în situația în care intervin elemente noi, necunoscute la data emiterii prezentei decizii, sau se modifică condițiile care au stat la baza emiterii acesteia, titularul proiectului are obligația de a notifica autoritatea competentă emitentă.

Orice persoană care face parte din publicul interesat și care se consideră vătămată într-un drept al său ori într-un interes legitim se poate adresa instanței de contencios administrativ competente pentru a ataca, din punct de vedere procedural sau substanțial, actele, deciziile ori omisiunile autorității publice competente care fac obiectul participării publicului, inclusiv aprobarea de dezvoltare, potrivit prevederilor Legii contenciosului administrativ nr. 554/2004, cu modificările și completările ulterioare.

Se poate adresa instanței de contencios administrativ competente și orice organizație neguvernamentală care îndeplinește condițiile prevăzute la art. 2 din *Legea nr. 292/20108 privind evaluarea impactului anumitor proiecte publice și private asupra mediului*, considerându-se că acestea sunt vătamate într-un drept al lor sau într-un interes legitim.

Actele sau omisiunile autorității publice competente care fac obiectul participării publicului se atacă în instanță odată cu decizia etapei de încadrare, cu acordul de mediu ori, după caz, cu decizia de respingere a solicitării de emiterie a acordului de mediu, respectiv cu aprobarea de



**AGENȚIA PENTRU PROTECȚIA MEDIULUI BRĂILA**  
 Brăila, B-dul Independenței, nr. 16. Bloc B5. cod 810004; Tel: 0339.401.834. 0746.248732;

Fax: 0339.401.837; e-mail: [office.braila@apmbr.anpm.ro](mailto:office.braila@apmbr.anpm.ro)

Decizia etapei de încadrare nr. 939/20.01.2021

Vizat spre neschimbare  
 Semnatura..... *[Signature]*

Operator de date cu caracter personal, conform Regulamentului (UE) 2016/679

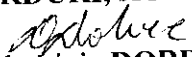
dezvoltare sau, după caz, cu decizia de respingere a solicitării aprobării de dezvoltare. Înainte de a se adresa instanței de contencios administrativ competente, persoanele prevăzute la art. 21 din Legea nr. 292/2018 privind evaluarea impactului anumitor proiecte publice și private asupra mediului au obligația să solicite autorității publice emitente a deciziei prevăzute la art. 21 alin. (3) sau autorității ierarhic superioare revocarea, în tot sau în parte, a respectivei decizii. Solicitarea trebuie înregistrată în termen de 30 de zile de la data aducerii la cunoștința publicului a deciziei.

Autoritatea publică emitentă are obligația de a răspunde la plângerea prealabilă prevăzută la art. 22 alin. (1) în termen de 30 de zile de la data înregistrării acesteia la acea autoritate. Procedura de soluționare a plângerii prealabile prevăzută la art. 22 alin. (1) este gratuită și trebuie să fie echitabilă, rapidă și corectă.

Prezenta Decizie poate fi contestată în conformitate cu prevederile Legii nr. 292/2018 privind evaluarea impactului anumitor proiecte publice și private asupra mediului și ale Legii nr. 554/2004, cu modificările și completările .



ȘEF SERVICIUL  
AVIZE, ACORDURI, AUTORIZAȚII,

  
Daniela Ligia DOBRE

ȘEF BIROUL  
CALITATEA FACTORILOR DE MEDIU

  
Nicoleta NEGRU

ÎNTOCMIT,

Luciana GEORGESCU 

Mihaela RÎȘNOVEANU 



AGENȚIA PENTRU PROTECȚIA MEDIULUI BRĂILA

Brăila, B-dul Independenței, nr. 16, Bloc B5, cod 810004; Tel: 0339.401.834, 0746.248732;

Fax: 0339.401.837; e-mail: [office.braila@apmbr.anpm.ro](mailto:office.braila@apmbr.anpm.ro)

Decizia etapei de încadrare nr. 939/20.01.2021

Vizat spre neschimbare

Semnatura..... 