





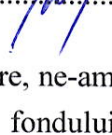



S.C. NEW WAY S.R.L.

Nr. 93/ 11.03.2024

PROCES VERBAL
al Conferinței a II-a de amenajare
a fondului forestier proprietate publică și privată aparținând
Comunei Dumbrăvița, U.P. II Dumbrava, județul Brașov

Participanți:

- | | | |
|---------------------------------|--|---|
| 1. Ing. Cristea Marius | - delegat M.M.A.P. | |
| 2. Ing. Bordaș Florin Mihai | - șef ocol – R.P.L.P. Măieruș R.A. |  |
| 3. Ing. Ciolan Matei Nicolae | - responsabil fond forestier - R.P.L.P. Măieruș R.A. |  |
| 4. Dl. Negrei Viorel Lucian | - reprezentant proprietar | |
| 5. Ing. Nițoi Ion | - specialist C.T.A.P.– NEW WAY S.R.L. Brașov |  |
| 6. Ing. Boicu Vasile | - șef proiect - NEW WAY S.R.L. Brașov |  |
| 7. Ing. Iliescu Alexandru | - proiectant - NEW WAY S.R.L. Brașov |  |
| 8. Ing. Boboc George | - proiectant - NEW WAY S.R.L. Brașov |  |
| 9. Ing. Ene Iulia | - delegat A.P.M. Brașov |  |
| 10 Dna. Cătănicu Maria Mirabela | - delegat A.N.A.N.P. Brașov |  |

În conformitate cu prevederile din “Norme tehnice pentru amenajarea pădurilor” în vigoare, ne-am întrunit pentru a analiza și aviza planurile de cultură și exploatare ale amenajamentului fondului forestier proprietate publică și privată aparținând Comunei Dumbrăvița, U.P. II Dumbrava, județul Brașov.

Domnul ing. ION NIȚOI Având codul numeric personal 1630426080048 este A T E S T A T de către Ministerul Mediului și Pădurilor prin Certificatul Nr 7 din data de 10 11 2010 să certifice din punct de vedere tehnic calitatea lucrărilor de amenajare a pădurilor

1. Suprafața fondului forestier

Suprafața totală a fondului forestier proprietate publică și privată aparținând Comunei Dumbrăvița, județul Brașov, organizat în U.P. II Dumbrava și care face obiectul amenajării este de **623,10 ha**, conform documentelor de proprietate .

Documentele de proprietate aparținând proprietarului Comuna Dumbrăvița sunt:

- Proces verbal de punere în posesie nr. 2373 % din 07.11.2008;
- Titlul de proprietate 281/L1% din 10.03.2003;
- Hotărârea Prefecturii jud. Brașov nr. 202/16.05.1991, pentru pășuni împădurite
- Hotărârea Prefecturii jud. Brașov nr. 129/02.03.2007, pentru pășuni împădurite
- Adresa Comunei Dumbrăvița privind acordul de introducere în fond forestier pentru suprafața de 98,0 ha, pășuni împădurite.

Fondul forestier proprietate publică și privată aparținând comunei Dumbrăvița, U.P. II Dumbrava, județul Brașov este la a prima amenajare în forma actuală.

2. Amplasamentul proprietății

Fondul forestier proprietate publică și privată aparținând Comunei Dumbrăvița, județul Brașov, organizat în U.P. II Dumbrava, a făcut parte, înainte de retrocedarea către actualul proprietar, din punct de vedere al administrației silvice de stat, conform actelor de proprietate, din cadrul O.S. Codlea, UP II Geamăna (parcele:23-27), U.P. III Valea Homorodului (parcele: 30,31) U.P. V VI. Hămăradiei (parcele: 71-74) și din pășuni împădurite, din care: 98 ha introduse în fond forestier la prezenta - amenajare și suprafața de 171,3 ha din pășuni împădurite introduse în fond forestier prin U.P. II Pășuni Dumbrăvița, cu valabilitate până la 31.12.2023.

Din punct de vedere administrativ-teritorial, suprafața luată în studiu se află pe raza U.A.T.-urilor Dumbrăvița și Codlea, județul Brașov.

În prezent suprafața fondului forestier proprietate publică și privată aparținând Comunei Dumbrăvița este administrată de Ocolul Silvic RPLP Măieruș R.A.

3. Baza cartografică folosită

Pentru determinarea suprafețelor și întocmirea hărților s-au folosit planuri de bază restituite, foi volante, la scara 1:5.000, cu curbe de nivel (executate de I.G.F.C.O.T./I.C.S.P.S. în anii 1986-1994), dar și ortofotoplanuri scara 1:5.000.

Planurile de bază folosite se încadrează în următoarele trapeze: L-35-75-D-b-1-III, L-35-75-D-b-1-IV, L-35-75-D-b-2-III, L-35-75-D-b-4-I, L-35-75-D-a-4-III, L-35-75-D-a-4-IV, L-35-75-D-c-2-I, L-35-75-D-b-3-III, L-35-75-D-b-3-IV, L-35-75-D-b-4-III.

4. Ocupații și litigii

La data conferinței a II-a de amenajare nu există suprafețe încadrate ca ocupații sau litigii.

5. Repartiția fondului forestier pe categorii de folosințe

Repartiția fondului forestier pe folosințe se prezintă astfel:

A - Păduri și terenuri destinate împăduririi sau reîmpăduririi	621,99 ha
A1 - Păduri și terenuri destinate împăduririi pentru care se reglementează recoltarea de produse principale	458,89 ha
A11 - Păduri inclusiv plantații cu reușită definitivă	453,67 ha
A12 - Regenerări pe cale artificială cu reușită parțială	3,39 ha
A13 - Regenerări pe cale naturală cu reușită parțială	1,83 ha
A2- Păduri și terenuri destinate împăduririi pentru care nu se reglementează recoltarea de produse principale	163,10 ha
A21 - Păduri inclusiv plantații cu reușită definitivă	163,10 ha
B - Terenuri afectate gospodăririi silvice	1,11 ha
B4 - Clădiri, curți și depozite permanente (8C1, 8C2)	0,20 ha
B10 - Culoare pentru linii de înalta tensiune (78R)	0,91 ha

6. Zonarea funcțională

În concordanță cu obiectivele social - economice fixate, condițiile staționale existente, țelurile de gospodărire adoptate și structura reală a arboretelor, fondul forestier a fost încadrat, la actuala amenajare, în grupa I funcțională (163,10 ha) și grupa a II-a funcțională (458,89) ha în următoarele categorii funcționale:

Grupa I

- 2.B – Arborete constituite din subparcele întregii, limitrofe drumurilor publice de interes deosebit și căilor ferate normale, din zonele cu relief accidentat situate pe terenuri cu înclinare mai mare de 25^º și cu pericol de alunecare (T_{II}).....17,39 ha
- 4.H – Arboretele din păduri care protejează obiective speciale (T_{II}).....95,83 ha
- 5.H – Arborete constituite ca rezervații seminologice (T_{II}).....49,88 ha

Grupa II

- 1.C – Arborete destinate să producă, în principal, lemn pentru cherestea (T_{VI}).....458,89 ha

7. Subunități de gospodărire

În raport cu obiectivele urmărite și funcțiile de producție și de protecție stabilite au fost constituite următoarele subunități de producție sau protecție:

A – Codru regulat, sortimente obișnuite.....	458,89 ha
M – Păduri supuse regimului de conservare deosebită.....	113,22 ha
K – Rezervații de semințe.....	49,88 ha
Total U.P. II Dumbrava:	621,99 ha.

8. Bazele de amenajare

S-au adoptat următoarele baze de amenajare :

Regimul: codru;

Compoziția țel: corespunzătoare tipului natural fundamental de pădure pentru arboretele exploatabile și compoziția țel la exploatabilitate pentru celelalte arborete;

Exploatabilitatea: de protecție, pentru arboretele încadrate în grupa I funcțională și tehnică pentru arboretele încadrate în grupa a II a funcțională;

Tratamente - Tăieri progresive.

Ciclul - 120 ani.

9. Reglementarea procesului de producție

9.1. Analiza și adoptarea posibilității

La S.U.P. A s-au calculat următorii indicatori de posibilitate :

C.I. = 1370 m³/an

Q = 2,67

VD/10 = 4283 m³/an

VE/20 = 3893 m³/an

VF/40 = 2838 m³/an

VG/60 = 2134 m³/an

PCi = 1612 m³/an

Pded. = 1657 m³/an

Pind. = 1955 m³/an

P_{adoptată} = 1612 m³/an

Se propune spre adoptare posibilitate de 1612 mc/an după creșterea indicatoare.

S-a prevăzut a se executa în deceniul care urmează următoarele cantități anuale de lucrări de îngrijire a arboretelor:

- degajări - 0,52 ha/an
- curățiri - 1,56 ha/an cu un volum de extras de - 3 m³/an
- rărituri - 22,89 ha/an cu un volum de extras de - 561 m³/an

Cu tăieri de igienă se estimează a se parcurge 255,14 ha/an cu un volum de extras de 238 m³/an.

Lucrări de conservare au fost prevăzute a se executa pe 0,46 ha/an, urmând a se recolta un volum de 11 m³/an.

Pierderea de masă lemnoasă anuală pentru arboretele încadrate în grupa I funcțională, pentru care nu se reglementează procesul de producție lemnoasă, conform prevederilor H.G. 447/2017, este de 321 mc.

9.2 Analiza și adoptarea planurilor decenale

Posibilitatea de produse principale se va recolta din arboretele din u.a.: 1 D, 75 A, 75 B, 76, 77, 78 A, 78 B, 147.

Degajări s-au propus în arboretul din u.a.: 9 D.

Curățiri s-au propus în arboretele din u.a.: 8 A, 8 E, 9 A.

Rărituri s-au propus în arboretele din u.a.: 1 A, 1 C, 2, 3, 4, 5, 7, 145 A, 145 C, 145 D.

Lucrări de conservare s-au propus în arboretul din u.a.: 6 A.

10. Probleme speciale:

- ◆ Lucrările de teren au fost recepționate prin procesul verbal nr. 516 / 13.12.2023.
- ◆ Pentru suprafețele cuprinse în Amenajamentul silvic UP II Dumbrava nu mai există amenajamente silvice valabile.
- ◆ Beneficiarul va parcurge procedura de evaluare de mediu pentru planuri și programe, conform cu H.G. 236/2023.
- ◆ La încadrarea arboretelor în planurile de lucrări, proiectantul a analizat și aplicat prevederile Ordinului 3397/2012 privind stabilirea criteriilor și indicatorilor de identificare a pădurilor virgine și cvasivirgine în România.
- ◆ Suprafața luată în studiu nu se suprapune cu arii naturale protejate sau cu situri Natura 2000.
- ◆ Conform adreselor nr. 72/04.03.2024 și 73/04.03.2024 au fost notificați reprezentanții A.P.M. Brașov și A.N.A.N.P. Brașov în vederea participării la Conferința a II a de amenajare.
- ◆ După parcurgerea procedurii de evaluare de mediu pentru planuri și programe, actul administrativ privind evaluarea de mediu, emis de Agenția pentru Protecția Mediului responsabilă, va fi transmis, în copie, la Ministerul Mediului Apelor și Pădurilor – Direcția Generală Păduri și Strategii în Silvicultură, în vederea analizei și avizării amenajamentului în Comisia tehnică de avizare pentru silvicultură -CTAS și promovării documentației privind emiterea ordinului de ministru.

◆ Pentru publicarea amenajamentului în Monitorul Oficial al României, conform prevederilor art. 22 din Legea 46/2008 – Codul silvic, republicată, cu modificările și completările ulterioare, proiectantul va solicita acordul proprietarilor în vederea publicării, cu respectarea Regulamentului (UE) nr. 2016/679 privind protecția persoanelor fizice în ceea ce privește prelucrarea datelor cu caracter personal și privind libera circulație a acestor date, precum și datele din amenajament care vor fi publicate.

◆ La data conferinței a II a de amenajare nu este elaborată și aprobată aplicația informatică pentru elaborarea amenajamentelor silvice (AS) prevăzută de art. 4 din ordinul MMAP 1323/2015, în concordanță cu prevederile noilor norme tehnice de amenajarea pădurilor aprobate cu OM 2536/2022. Prin urmare, până la finalizarea acestei aplicații informatice, amenajamentele silvice vor fi elaborate cu programul AS 2007.

◆ În termen de 30 de zile de la data desfășurării conferinței a II a de amenajare, proiectantul are obligația de a încărca în aplicația informatică SUMAL – AMENAJARE, următoarele:

- copia procesului verbal al conferinței a II a de amenajare;
- lista descrierii parcelare și lista elementelor de arboret în format compatibil Excel, generată de programul AS sau de un program de prelucrare a datelor compatibil cu acesta;

- baza de date GIS a amenajamentului silvic la nivel de unitate amenajistică în format vectorial de tip poligon, realizată în sistemul național de referință Stereografic 1970, având obligatoriu extensiile *.SHP, *.SHX, *.DBF și *.PRJ. În entitățile de tip poligon ale unității amenajistice se vor găsi obligatoriu toate informațiile din lista descrierii parcelare generată de programul AS sau de un program de prelucrare a datelor compatibil cu acesta, precum și coloana Proprietar.

Prezentul proces-verbal conține 5 pagini și s-a întocmit în 6 exemplare, câte unul pentru fiecare parte interesată.