

**COMUNA CERNĂTEȘTI
JUDEȚUL DOLJ**



**STRATEGIA LOCALĂ DE DEZVOLTARE DURABILĂ
2021-2027**

CUPRINS:

I. CONTEXT STRATEGIC	4
1.1. Rolul strategiei integrate de dezvoltare durabilă.....	4
1.2. Concepte cheie și tendințe internaționale, regionale și locale.....	7
CONTEXT EUROPEAN	7
1.3. Strategii relevante la nivel național, regional și local	11
Context național	11
Context regional.....	13
Context județean	15
1.4. Procesul de consultare și implicare a factorilor interesați	17
II. CARACTERIZAREA GENERALĂ A UNITĂȚII ADMINISTRATIV- TERITORIALE	20
Localizare.....	21
Cadrul natural.....	22
Clima	23
Relieful	24
Solul.....	25
Reteaua hidrografică	26
Flora și fauna.....	27
Resurse	27
Factori de risc natural	28
Repere istorice.....	28
III. ANALIZA SITUAȚIEI EXISTENTE ÎN COMUNA CERNĂTEȘTI	29
3.1 Profil socio-demografic.....	29
3.2 Profil economic.....	35
3.3 Profil spațial și funcțional	46
3.4 Infrastructura de transport și mobilitate	47
3.5 Echiparea tehnico-edilitară.....	49

3.6 Servicii publice	52
3.7 Cultura	56
3.8 Turism	58
3.9 Mediu și schimbări climatice	63
3.10 Profil și capacitate administrativă.....	66
3.11 Identificarea nevoilor și priorităților de dezvoltare	669
3.12 ANALIZA SWOT	74
ANALIZA SWOT	777
IV. VIZIUNEA ȘI OBIECTIVELE DE DEZVOLTARE.....	83
Viziune	83
Obiective generale	85
V. Planul Local de Acțiune. Politici și Programe de Dezvoltare	93
1. Consideratii Generale.....	93
2. Principii și condiții	95
3. Consolidarea capacitatii instituționale a primariei	96
4. Planul local de acțiune	96
5. Indicatorii de monitorizare și evaluare a strategiei	97
6. Coerența SDD cu documentele strategice relevante	98
VI. PORTOFOLIUL DE PROIECTE	102
VII. IMPLEMENTAREA, MONITORIZAREA ȘI EVALUAREA STRATEGIEI	127
7.1. Responsabilitățile și planul de acțiune pentru implementarea strategiei	127
Riscuri	130
7.2. Sistemul de monitorizare și evaluare al strategiei	133
7.3. Comunicarea cu beneficiarii proiectelor și promovarea strategiei	136

I. CONTEXT STRATEGIC

1.1. Rolul strategiei integrate de dezvoltare durabilă

Actuala stare de planificare, legata de imprezibilitatea și complexitatea dinamicilor ce guvernează procesele administrative și economice, face să devină urgentă conceperea unor mecanisme ce pot garanta un raport din ce în ce mai strâns între evaluare și proces de plan.

Suprapunerea limitelor induse de diferitele exigențe de sector, a indicațiilor asupra amenajărilor teritoriale, ce provin din directivele tehnice și din indicațiile pentru dezvoltare sugerate de sistemul de finanțări conexas cu Fondurile Europene – face să devină mai delicată tema celui ce planifică și întocmește o strategie de dezvoltare.

În fața multiplicării informațiilor și așteptărilor, cel care planifică are datoria de a evalua care sunt căile oportune pentru o proiectare orientată către o dezvoltare coerentă și unitară a teritoriului.

Această abordare este cu atât mai actuală, cu cât devin active noile mecanisme generate de principiul subsidiarității, respectiv de promovarea descentralizării economice și financiare și deplasarea accentului către administrația locală. Participarea și pregătirea devin elemente semnificative pentru implementarea „Strategiei de Dezvoltare Durabilă”, cu scopul de a realiza strategiile, obiectivele strategice de dezvoltare și conținuturile identificate de Administrația Comunei Cernătești.

Diagnosticul răspunde la necesitatea de a lua în considerare specificitatea locală pentru dezvoltare durabilă, atât în termeni de capacitate, cât și în termeni de provocări și acțiuni specifice. În scopul de a concentra acțiunea în direcția cea mai eficientă, acest diagnostic ar trebui să conducă la identificarea priorităților, cu accent pe resursele și mijloacele disponibile pentru a ajunge mai aproape de obiectivul general de dezvoltare durabilă.

Pe de altă parte, planificarea în sine impune noi modele și noi metode de abordare pentru armonizarea strategiilor la nivel supracomunal. Strategia, pentru a fi eficientă, trebuie să țină cont de diferitele argumente de dezvoltare a teritoriului, cu obiectivul dezvoltării integrate în toate sectoarele ce contribuie în general la îmbunătățirea calității vieții.

Prezenta strategie de dezvoltare locală durabilă intenționează să confrunte caracteristicile evidente ale economiei locale, din ce în ce mai orientată spre modelul de dezvoltare integrată, cu diferitele argumente de dezvoltare prezente pe teritoriu și reprezentate de indicațiile politicilor comunitare aplicate prin utilizarea Fondurilor Europene.

Verificarea compatibilității intervențiilor, în acest sens, va trebui să țină cont de elementele semnificative ce caracterizează economia localității, în așa fel încât criteriile de fezabilitate și coerența să poată constitui o voință precisă de transformare reală a teritoriului comunei. Cu alte cuvinte, evaluarea trebuie concepută nu ca un instrument de verificare și reflex static a urgențelor sociale și de mediu, ci ca experimentare dinamică a unui ansamblu de intervenții capabile să satisfacă concret prioritățile indicate în Strategia de Dezvoltare Locală.

Din acest motiv, se subliniază necesitatea introducerii Comunei Cernătești în panorama dezvoltării județului, regiunii și țării, cât și realizarea unei planificări raționale în vederea accesării finanțărilor din surse publice (europene, naționale, regionale și județene) și din resurse private.

Strategia de dezvoltare a Comunei Cernătești trebuie să aibă o coerență proprie, fondată nu numai pe respectarea urgențelor istorice, de infrastructură și de mediu, dar mai ales pe coordonarea cu direcțiile generale de dezvoltare ale județului și ale regiunii.

Accasta apare ca și calea de urmat către integrarea diferitelor circuite susținătoare ale progresului, care se articulează în crearea de sinergii capabile să dezvolte localitatea ca sistem complex, în toate aspectele sale esențiale.

„Programul” de față este instrumentul central prin care administrația Comunei Cernătești exercită rolul de strateg pentru un nou model de dezvoltare, pus în aplicare în așa fel încât să depășească dificultățile unei programări fragmentare care, nu numai că nu favorizează o ulterioară dezvoltare, dar ar risca să facă inutil orice efort financiar și de programare.

Strategia de dezvoltare a comunei Cernătești urmărește dezvoltarea durabilă prin valorificarea potențialului local astfel încât dezvoltarea pe termen mediu și lung a localității să se afle în contextul geo-strategic, instituțional, administrativ, economic, social și cultural european.

Comuna Cernătești își asumă principiile și obiectivele strategiei de dezvoltare durabilă așa cum sunt ele concepute de către Uniunea Europeană:

- ✦ Durabilitate – condiții mai bune de trai pentru locuitori;

- ✦ Competitivitate – permite dezvoltarea economiei proprii în context regional, național și chiar internațional, promovarea unui sector privat productiv și competitiv;
- ✦ Sprijin financiar – putere financiară care să faciliteze accesul la o varietate de surse financiare pentru a satisface nevoile de investiții și dezvoltare;
- ✦ O bună administrare – reacția eficientă și efectivă la problemele comunității prin responsabilizarea autorităților locale și parteneriatul cu societatea civilă.

Pentru a asigura dezvoltarea comunei Cernătești, așa cum doresc și localitățile învecinate, se dorește exploatarea tuturor sectoarelor, respectiv agricol, non-agricol, cultural, ș.a. și toți factorii multiplicatori locali între sectoare. În sectorul agricol, prin accesarea fondurilor din Programul Național de Dezvoltare Rurală se încurajează investițiile care încurajează dezvoltarea agriculturii, industriei alimentare, industriei artizanale, turismului rural.

Viziunea de dezvoltare a comunei Cernătești trebuie să înglobeze materializarea în timp a unor politici benefice comunității locale și cetățenilor comunei, ca actuali cetățeni europeni. În aceste condiții, Cernătești trebuie să se dezvolte ca o comună europeană, cu standarde de calitate aferente fiecărui domeniu cheie - infrastructură, industrie, agricultură, servicii publice și comerciale, resurse umane, asistență socială, educație, sănătate, siguranța cetățeanului, etc, dar și să se integreze și să mobilizeze activ, la nivel regional, potențialul existent. Valorificarea acestuia în paralel cu inițierea, susținerea și materializarea unor demersuri investiționale se poate realiza prin atragerea de surse publice și private.

Dezvoltarea va fi gândită în contextul influenței asupra dezvoltării sociale și economice locale, în contextul impactului asupra mediului. Planificarea strategică ajută organizația să-și creeze propriul viitor. Rolul planificării strategice este de a ajuta organizația să-și definească obiectivele și orientările strategice, să-și definească prioritățile și acțiunile pe care le va întreprinde și să identifice măsuri concrete de coordonare a activităților. Planificarea strategică poate fi și un instrument de dialog cu diverși factori de interes cu care organizația intră în contact.

De asemenea, planificarea strategică permite anticiparea schimbărilor în mediul exterior, identificarea amenințărilor și oportunităților care există în jurul organizației, folosirea oportunităților și identificarea acțiunilor ce trebuie întreprinse având în vedere resursele disponibile.

Caracterul integrat al strategiei este dat de abordarea sistemică ce ține cont de interconexiunile dintre sectoarele economiei, societate și mediu.

Caracterul integrat al strategiei este dat, de asemenea, de abordarea unitară. În acest sens, edificator este faptul că principiul creării locurilor de muncă se reflectă la nivelul tuturor măsurilor generatoare de profit. Caracterul inovator al strategiei este dat de centrarea pe o creștere inteligentă (ex. dezvoltarea unei economii bazate pe cunoaștere și inovare), pe o creștere durabilă (ex. promovarea unei economii mai competitive, mai eficiente și mai ecologice), pe o creștere favorabilă incluziunii (ex. asigurarea coeziunii sociale și teritoriale), solidaritate între comune și solidaritate între generații. Centrarea pe o creștere inteligentă este reliefată de faptul că, în cazul tuturor măsurilor incluse în strategie, se puntează suplimentar proiectele care promovează inovarea sau transferul de noi procese sau tehnologii. Centrarea pe o creștere durabilă este reliefată de faptul că, în cazul tuturor măsurilor incluse în strategie, se puntează suplimentar proiectele care integrează aspecte legate de mediu și climă.

1.2. Concepte cheie și tendințe internaționale, regionale și locale

CONTEXT EUROPEAN

Strategia 2020 a Comisiei Europene propune 3 priorități care se susțin reciproc:

- *Creștere inteligentă*: dezvoltarea unei economii bazate pe cunoaștere și inovare. Creștere inteligentă, înseamnă consolidarea cunoașterii și inovării ca elemente motrice ale viitoarei creșteri. În acest scop, sunt necesare măsuri de îmbunătățire a calității sistemelor de învățământ, de întărire a performanțelor în cercetare, de promovare a inovării și a transferului de cunoștințe în Uniune, de utilizare pe deplin a tehnologiilor informației și comunicațiilor și de garantare a certitudinii că ideile inovatoare pot fi transpuse în noi produse și servicii care generează creștere, locuri de muncă de calitate și care contribuie la abordarea provocărilor cu care se confruntă societatea europeană și mondială. Însă, toate acestea trebuie corelate cu spiritul antreprenorial, finanțele și cu accentul pe nevoile utilizatorilor și pe oportunitățile pieței.
- *Creștere durabilă*: promovarea unei economii mai eficiente din punctul de vedere al utilizării resurselor, mai ecologice și mai competitive. Creșterea durabilă presupune construirea unei economii competitive, durabile și eficiente din punctul de vedere al

utilizării resurselor, care să profite de rolul de lider al Europei în cursa pentru dezvoltarea unor noi procese și tehnologii, inclusiv a tehnologiilor ecologice, care să accelereze dezvoltarea de rețele inteligente, ce folosesc TIC, care să exploateze rețelele de la scara UE și să consolideze avantajul competitiv al mediului nostru de afaceri, în special în sectoarele de producție și în cadrul IMM-urilor și care să ajute consumatorii să realizeze meritele utilizării eficiente a resurselor. O asemenea abordare va ajuta UE să prospere într-o lume cu emisii reduse de dioxid de carbon, care dispune de resurse limitate și să prevină, în același timp, degradarea mediului, pierderea biodiversității și utilizarea nedurabilă a resurselor. De asemenea, aceasta va sta la baza coeziunii economice, sociale și teritoriale.

- ⬇ Creștere favorabilă incluziunii: promovarea unei economii cu o rată ridicată a ocupării forței de muncă, care să asigure coeziunea socială și teritorială. Creșterea favorabilă incluziunii este cea prin care se dorește atingerea obiectivelor din domeniul ocupării forței de muncă, a competențelor și de combatere a sărăciei.

Obiectivul Strategiei Europa 2020 a fost acela de a se asigura că redresarea economică a Uniunii Europene (UE) în urma crizei economice și financiare este susținută de o serie de reforme în vederea punerii unor baze solide pentru creștere economică și crearea de locuri de muncă până în 2020. Pentru realizarea acestei ambiții, UE și-a stabilit 5 mari obiective de atins până în 2020.

Obiectivele incluse în Strategia Europa 2020 sunt:

- ⬇ creșterea la cel puțin 75 % a procentului din populația cu vârsta cuprinsă între 20 și 64 de ani care are un loc de muncă;
- ⬇ investirea a 3 % din produsul intern brut în cercetare și dezvoltare;
- ⬇ reducerea cu cel puțin 20 % a emisiilor de gaze cu efect de seră, creșterea la 20 % a procentului energiilor regenerabile și
- ⬇ creșterea cu 20 % a eficienței energetice;
- ⬇ reducerea ratei abandonului școlar la mai puțin de 10 % și creșterea la cel puțin 40 % a procentului diplomelor de învățământ superior;
- ⬇ reducerea cu 20 de milioane a numărului persoanelor amenințate cu sărăcia sau cu excluziunea socială.

Aceste obiective sunt susținute de 7 inițiative emblematice la nivel european și în țările UE:

- ⬇ Uniunea inovării;

- ✚ Tineretul în mișcare;
- ✚ Agenda digitală pentru Europa;
- ✚ O Europă eficientă din punctul de vedere al utilizării resurselor;
- ✚ O politică industrială adaptată creii globalizării;
- ✚ Strategia pentru noi competențe și noi locuri de muncă;
- ✚ Platforma europeană de combatere a sărăciei.

La nivel european, piața unică, bugetul UE și politica externă europeană constituie instrumente suplimentare pentru îndeplinirea obiectivelor strategiei Europa 2020.

Strategia Europa 2020 este pusă în aplicare prin orientări generale pentru politicile economice ale țărilor UE și ale UE în ansamblu. Țările UE au fost invitate să transpună obiectivele Europa 2020 în obiective naționale. Comisia Europeană este responsabilă cu monitorizarea progreselor. Obiectivele 20/20/20 au fost stabilite și preluate în ultimii ani de toate țările membre UE și reeșalonate spre obiective mai noi și mai ambițioase către un orizont de timp mai mare 2030 și se referă la o nouă strategie de eficientizare energetică.

Una din țintele Strategiei Europa 2020, obiectivul „Schimbările climatice și dezvoltarea durabilă a energiei” este reducerea cu 20% a emisiilor de CO₂ până în 2020, creșterea ponderii surselor de energie regenerabile până la 20% și creșterea cu 20% a eficienței energetice.

În iulie 2019, Institutul European de Inovare și Tehnologie, organism independent al UE, creat în 2008, care consolidează capacitatea de inovare a Europei, a propus obiectivele pentru **Strategia de inovare pentru perioada 2021-2027**, a căror implementare va fi urmărită prin următorul program al UE de cercetare și inovare Orizont Europa (2021-2027):

- ✚ Obiectiv 1: Creșterea impactului regional al comunităților de cunoaștere și inovare
- ✚ Obiectiv 2: Stimularea capacității de inovare a învățământului superior
- ✚ Obiectiv 3: Lansarea noilor CCI-uri (Comunități de cunoaștere și inovare)

Strategia europeană pentru tineret 2019 – 2027 recunoaște că tinerii sunt dornici să își ia în mâini propriile destine, să stabilească relații cu ceilalți și să le acorde sprijin și că ar trebui acordată o atenție deosebită tinerilor care riscă să fie marginalizați pe baza potențialelor surse de discriminare, cum ar fi originea etnică, genul, orientarea sexuală, handicapul, religia, convingerile sau opinia politică ale acestora. Au fost definite 11 obiective europene pentru tineret care prezintă o viziune pentru o Europă care le permite tinerilor să își realizeze pe deplin potențialul și identifică domeniile intersectoriale care afectează viețile tinerilor și indică care sunt provocările care trebuie abordate.

În cadrul următorului buget pe termen lung al UE pentru 2021-2027, **Politica de Coeziune** a Uniunii Europene propune 5 priorități investiționale, punând accent pe digitalizare și economie circulară.

- O Europă mai inteligentă, prin inovare, digitalizare, transformare economică și sprijinirea întreprinderilor mici și mijlocii
- O Europă mai verde, fără emisii de carbon, punerea în aplicare a Acordului de la Paris și investiții în tranziția energetică, energia din surse regenerabile și combaterea schimbărilor climatice
- O Europă conectată, cu rețele strategice de transport și digitale
- O Europă mai socială, pentru realizarea pilonului european al drepturilor sociale și sprijinirea calității locurilor de muncă, a învățământului, a competențelor, a incluziunii sociale și a accesului egal la sistemul de sănătate
- O Europă mai apropiată de cetățenii săi, prin sprijinirea strategiilor de dezvoltare conduse la nivel local și a dezvoltării urbane durabile în UE.

Transformarea digitală este elementul-cheie care va permite deblocarea potențialului de creștere în Europa. Prin intermediul unor programe specifice și prin acordarea unui sprijin financiar direcționat, viitorul buget pe termen lung al UE va contribui la reducerea decalajului referitor la investițiile UE în sectorul digital, inclusiv în zonele îndepărtate și rurale. Viitorul buget va oferi soluții la provocările digitale care se referă, printre altele, la inteligența artificială, promovarea competențelor digitale, actele medicale personalizate, realizate cu ajutorul unor supercalculatoare, sau la capacitatea de a pregăti UE împotriva atacurilor cibernetice și a criminalității informatice.

În cadrul obiectivului „O Europă mai conectată”, Fondul european de dezvoltare regională și Fondul de coeziune susțin crearea de rețele și de sisteme regionale care să promoveze transportul sustenabil, rețelele energetice inteligente, orașele inteligente și accesul digital de mare viteză.

Economia circulară începe să capete tot mai multă vizibilitate și atenția cuvenită, aceasta fiind o economie care produce zero deșeuri.

Politica Agricolă Comună 2012-2027 pune accent pe susținerea formelor asociative din sectorul agricol în principal organizațiile de producători.

Statele membre își vor prezenta intervențiile propuse pentru a atinge obiectivele specifice la nivelul UE într-un Plan Național Strategic PAC (PNS). Planul Național Strategic PAC va

combina majoritatea instrumentelor de sprijin finanțate prin FEAGA (inclusiv programele sectoriale înstituite în temeiul precedentului Regulamentului OCP) și FEADR.

Obiectivele Politicii Agricole Comune pentru perioada 2021 – 2027 sunt:

- ✦ Reechilibrarea lanțului alimentar
- ✦ Combaterea schimbărilor climatice
- ✦ Managementul durabil al resurselor
- ✦ Conservarea peisajelor și a biodiversității
- ✦ Sprijinirea reînnoirii generaționale
- ✦ Dezvoltarea zonelor rurale
- ✦ Siguranța alimentară și bunăstarea animalelor
- ✦ Venituri echitabile pentru fermieri
- ✦ Creșterea competitivității

1.3. Strategii relevante la nivel național, regional și local

CONTEX NAȚIONAL

La nivel național, **Strategia Națională pentru Dezvoltare Durabilă a României Orizonturi 2013–2020–2030** urmează prescripțiile metodologice ale Comisiei Europene și reprezintă un proiect comun al Guvernului României și al Programului Națiunilor Unite pentru Dezvoltare. Strategia stabilește obiective concrete pentru trecerea, într-un interval de timp rezonabil și realist, la un nou model de dezvoltare propriu Uniunii Europene și larg împărtășit pe plan mondial – cel al dezvoltării durabile, orientat spre îmbunătățirea continuă a vieții oamenilor și a relațiilor dintre ei în armonie cu mediul natural. Strategia propune o viziune a dezvoltării României în perspectiva următoarelor două decenii astfel încât conform **Orizont 2030**, să aibă loc apropierea semnificativă a României de nivelul mediu din acel an al țărilor UE. Îndeplinirea acestor obiective strategice va asigura, pe termen mediu și lung, o creștere economică ridicată și, în consecință, o reducere substanțială a decalajelor economico-sociale dintre România și celelalte state membre ale UE.

Direcțiile principale de acțiune, detaliate pe sectoare și orizonturi de timp sunt:

1. Corelarea rațională a obiectivelor de dezvoltare, inclusiv a programelor investiționale în profil inter-sectorial și regional, cu potențialul și capacitatea de susținere a capitalului natural;
2. Modernizarea accelerată a sistemelor de educație și formare profesională, sănătate publică și servicii sociale, ținând seama de evoluțiile demografice și de impactul acestora pe piața muncii;
3. Folosirea generalizată a celor mai bune tehnologii existente, din punct de vedere economic și ecologic, în deciziile investiționale; introducerea fermă a criteriilor de eco-eficiență în toate activitățile de producție și servicii;
4. Anticiparea efectelor schimbărilor climatice și elaborarea din timp a unor planuri de măsuri pentru situații de criză generate de fenomene naturale sau antropice;
5. Asigurarea securității și siguranței alimentare prin valorificarea avantajelor comparative ale României, fără a face rabat de la exigențele privind menținerea fertilității solului, conservarea biodiversității și protejarea mediului;
6. Identificarea unor surse suplimentare de finanțare pentru realizarea unor proiecte și programe de anvergură, în special în domeniile infrastructurii, energiei, protecției mediului, siguranței alimentare, educației, sănătății și serviciilor sociale;
7. Protecția și punerea în valoare a patrimoniului cultural și natural național; racordarea la normele și standardele europene privind calitatea vieții.

La nivel național, România a realizat primele analize pe baza **Raportului de Țară 2019** – Anexa D: Orientări în materie de investiții privind finanțarea politicii de coeziune în perioada 2021-2027, pe marginea cărora au fost trasate și prioritățile naționale pentru finanțarea din Fondurile Europene post 2020. Arhitectura programelor operaționale și a sistemului de management și control a fost aprobată printr-un Memorandum emis de Ministerul Fondurilor Europene în data de 27 februarie 2020.

Planul Național de Redresare și Reziliență (PNRR) reprezintă un document strategic alături de Politica de Coeziune și cea Agricolă, structurat pe două priorități: reforme și investiții, ce aduce României perspectiva modernizării și a schimbărilor profunde așteptate de societatea civilă, mediul de afaceri și sectorul public din România. Cu un total alocat de 30,44 mld. euro (prețuri 2018), respectiv de 33, 009 mld. euro (prețuri curente), planul este structurat pe trei piloni și 12 domenii prioritare pentru dezvoltarea României. Cerința actuală din propunerea de Regulament aplicabil PNRR este ca din suma aferentă granturilor, 70% să fie disponibilă până în

2022, iar restul de 30% să se aloce, pe baza unei formule prestabilite, în funcție de evoluțiile macroeconomice de la nivelul fiecărei țări. Planul Național de Redresare și Reziliență stabilește domeniile și prioritățile de investiții precum și reformele elaborate pentru fiecare domeniu de investiții, în concordanță cu Recomandările Specifice de Țară (RST), precum și cu Regulamentele Comisiei Europene, a căror finanțare este asigurată din Facilitatea de Redresare și Reziliență (FRR) care are drept obiectiv general ameliorarea stării economice a României, consolidarea capacității de reziliență în perioade de criză pandemică și asigurarea unei creșteri economice pe termen lung.

Programele operaționale aferente implementării politicii de coeziune la nivel național pentru 2021-2027 sunt:

- ↓ Programul Operațional Dezvoltare Durabilă (PODD)
- ↓ Programul Operațional Transport (POT)
- ↓ Programul Operațional Creștere Inteligentă și Digitalizare (POCID)
- ↓ Programul Operațional Sănătate (multifond) (POS)
- ↓ Programul Operațional Capital Uman (POCU)
- ↓ Programul Operațional Combaterea Sărăciei (POCS)
- ↓ Programele Operaționale Regionale – implementate la nivel de regiune (8 POR)
- ↓ Programul Operațional Asistență Tehnică (multifond) (POAT)
- ↓ Programul Operațional pentru Tranziție Echitabilă

În ceea ce privește responsabilitatea gestionării acestor programe, Agențiile pentru Dezvoltare Regională vor fi Autorități de Management pentru cele opt Programe Operaționale Regionale, Ministerul Transporturilor, Infrastructurii și Comunicațiilor va fi Autoritate de Management pentru Programul Operațional Transport iar Ministerul Fondurilor Europene va fi Autoritate de Management pentru celelalte șapte Programe Operaționale menționate mai sus.

CONTEXT REGIONAL

La nivel regional, **Strategia POR SV Oltenia** reface orientările politicii de coeziune a Uniunii Europene pentru perioada 2021-2027 și a fost elaborată luând în considerare nevoile și provocările existente la nivelul regiunii, precum și concluziile Raportului de țară din 2019 pentru

România. Strategia programului are rolul de a sprijini obiectivele de politica asumate la nivel de UE prin intermediul unor tipuri de investitii care sa contribuie la competitivitatea regionala, inovare si digitalizare,eficienta energetica, mobilitate si conectivitate.

Axe prioritare si obiectivele specifice ale Strategiei sunt:

Axa prioritara 1 - O regiune competitivă prin inovare, digitalizare și întreprinderi dinamice

- ✓ Consolidarea capacităților de cercetare și inovare și introducerea de tehnologii avansate;
- ✓ Impulsionarea creșterii și competitivității IMM-urilor;

Axa prioritara 2 - O regiune cu orașe Smart

- ✓ Sprijinirea transformării digitale a economiei regionale și a domeniilor de interes public si fructificarea beneficiilor sale pentru cetățenii și întreprinderi;

Axa prioritara 3 - O regiune cu orașe prietenoase cu mediul

- ✓ Optimizarea utilizarii resurselor prin sprijinirea si promovarea eficientei energetice, reducerea emisiilor de carbon si regenerare urbane prin dezvoltarea infrastructurii verzi in mediul urban;

Axa prioritara 4 - O regiune accesibilă

- ✓ Creșterea mobilitatii si conectivitatii prin dezvoltarea unei infrastructuri de transport rutier moderne si durabile;

Axa prioritara 5 - O regiune educată

- ✓ Creșterea accesului si participarii la un invatamant de calitate, modern, corelat cu cerintele pietii muncii;

Axa prioritara 6 - O regiune atractivă

- ✓ Creșterea potentialului culturii si turismului ca vehicule de coeziune si dezvoltare economica si sociala;

Planul de Dezvoltare Regională 2021-2027 contribuie la realizarea celor trei obiective de bază ale politicii de dezvoltare regională si anume:

- diminuarea dezechilibrelor regionale existente;
- corelarea politicilor sectoriale guvernamentale la nivelul regiunilor;
- stimularea cooperării inter-regionale, interne și internaționale, transfrontaliere.

Planul de Dezvoltare Regională 2021-2027 identifică dezvoltarea turismului si a culturii ca o prioritate de dezvoltare in contextul dezvoltarii socio-economic al teritoriului, dat fiind potențialul turistic existent în regiunea Sud-Vest Oltenia. Acest potențial justifică sprijinul

financiar acordat reabilitării infrastructurii zonelor cu potențial turistic și valorificării patrimoniului cultural.

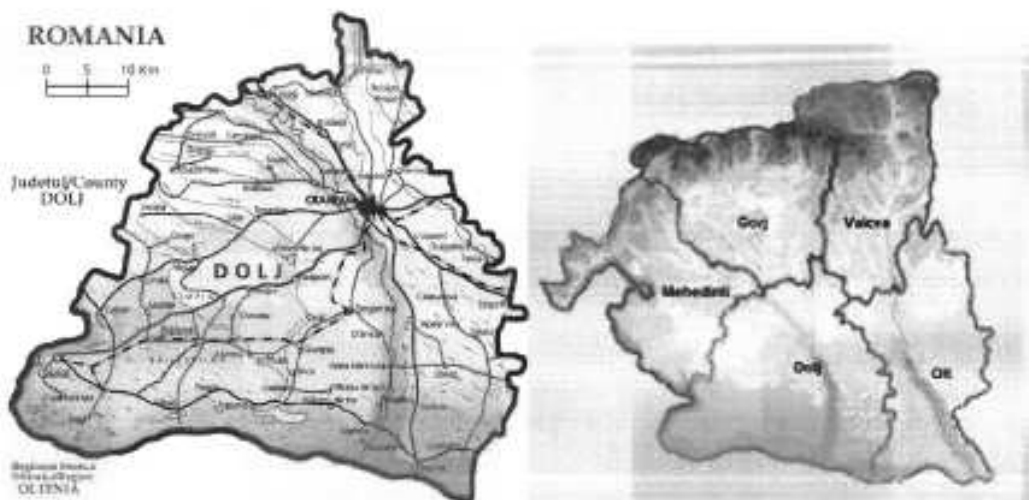
Strategia Regională de Specializare Inteligentă RIS3 Sud-Vest Oltenia 2021-2027 urmărește încurajarea spiritului antreprenorial, dezvoltarea companiilor inovative, valorificarea infrastructurilor de cercetare și stimularea parteneriatului între universități, instituții de cercetare și companii, prin concentrarea resurselor în domenii cu potențial de specializare atent selectate, în care regiunea deține reale avantaje economice și competențe, pentru a face tranziția la o economie mai verde, incluzivă și rezilientă la schimbările climatice.

CONTEXT JUDEȚEAN

La nivel județean „**Strategia de dezvoltare a județului Dolj 2021-2027**”, reprezintă principalul instrument de planificare strategică și de orientare a investițiilor pentru instituție, pentru administrațiile publice locale, dar și pentru alte categorii interesate, precum cei din mediul privat, universitar sau non-guvernamental.

Planul Local de Acțiune pentru Învățământ 2016-2024 – are ca obiectiv general creșterea calității sistemului de educație și formare profesională la nivelul județului Dolj pentru adaptarea la cerințele pieței muncii și la nevoile beneficiarilor direcți.

Planul Local de Acțiune pentru Mediu Dolj reprezintă un instrument de sprijin al comunității în stabilirea priorităților referitoare la problemele de mediu și la soluționarea acestora la nivel județean/ regional/ național. Acestea presupun dezvoltarea unei viziuni colective, prin evaluarea calității mediului la un moment dat, identificarea problemelor de mediu existente, stabilirea celor mai adecvate strategii pentru dezvoltarea acestora și alocarea unor acțiuni de implementare care să conducă la o îmbunătățire reală a calității mediului și a sănătății publice.



Județul Dolj este situat în partea de Sud-Vest a României și reprezintă cel mai mare județ din Regiunea de Dezvoltare Sud-Vest Oltenia. Cu o suprafață de 7.414 km², Județul Dolj ocupă 3,1% din teritoriul național și 25,4% din Regiunea Sud-Vest Oltenia (29.212 km², 12,25% din teritoriul național). La nord, est și vest, județul Dolj se învecinează cu celelalte patru județe ale Regiunii Sud-vest Oltenia, respectiv, de la vest la est, Mehedinți, Gorj, Vâlcea și Olt. La sud, Județul Dolj se întinde până la granița de sud a României, fiind marcată de Fluviul Dunărea pe o distanță de aproximativ 150 km.

Din punct de vedere administrativ, județul Dolj are 7 orașe (Craiova, Băilești, Calafat, Bechet, Dăbuleni, Segarcea și Filiași) dintre care 3 (Craiova, Calafat și Băilești) sunt municipii, 104 comune și 378 sate.

Municipiul Craiova, cu peste 300.000 de locuitori reprezintă un pol urban de dezvoltare de o importanță majoră, fiind al 6-lea oraș din România ca număr de locuitori, centrul regiunii de dezvoltare Sud Vest Oltenia precum și capitala Regiunii istorice Olteniei.

Relieful județului Dolj este specific zonei de câmpie, încadrându-se în categoria județelor dunărene, datorită faptului că Fluviul Dunărea reprezintă agentul principal care a generat formele de relief în cadrul județului. Relieful cuprinde zona de lunca a Dunării, câmpia și zona de deal, altitudinea crescând de la 30 la 350 m față de nivelul mării, din sudul spre nordul județului.

Pe teritoriul Județului Dolj se află două bazine hidrografice principale: Dunărea (150km) și Jiul (140km). Râurile secundare aparțin fie primului fie celui al doilea bazin hidrografic, și

includ: Balasan, Desnatui, Baboia, Ciutura, Jiet (afluent al Dunării), Amaradia, Plosca, Raznic, Gilort, Meresel și Mascot (Râul Jiu). O excepție este râul Teslui, care traversează Județul Dolj pe o distanță de 73 km și este afluent al râului Olt.

Județul Dolj aparține zonei climatice temperate și se caracterizează printr-un potențial caloric ridicat, amplitudini mari ale temperaturii aerului, cantități reduse de precipitații cu frecvente perioade de secetă vara.

Economia județului Dolj este caracterizată de o industrie și agricultură puternic consolidate în teritoriu, precum și de un sector de servicii în curs de dezvoltare, care înregistrează o tendință susținută de creștere. Sectorul agricol este relevant în primul rând în ceea ce privește numărul persoanelor ocupate, aceasta datorându-se și vocației naturale a teritoriului, a cărui morfologie este prielnică pentru activitățile agricole.

1.4. Procesul de consultare și implicare a factorilor interesați

Elaborarea strategiei de dezvoltare este un proces care presupune un demers organizat de parcurgere a mai multor etape: trecere de la analiză, diagnoză și identificare a nevoilor și așteptărilor unei comunități, până la prezentarea unor modalități de acțiune determinate în timp, integrate cu strategiile și politicile sectoriale existente, relevante (la nivel local, regional și național), modalități de acțiune ale căror rezultate sunt previzionate, având permanent în vedere un set bine stabilit de obiective și principii.

Cea mai importantă caracteristică a procesului de elaborare a strategiei de dezvoltare a unei comunități, o reprezintă condiția participativ - consultativă, obligatorie în acest tip de demers. Acest lucru presupune că trebuie făcut un efort permanent pentru informarea și consultarea opiniilor comunității și stake-holderilor, pentru identificarea obiectivelor și intereselor comune ale diverselor medii profesionale, politice, ale structurilor instituționale și civice, lideri și chiar cetățeni și pentru participarea în procesul consultativ și cooptarea în efortul pentru implementarea strategiei, tuturor acestora.

În acest context, la baza elaborării, implementării, monitorizării și evaluării Strategiei de Dezvoltare Durabilă a comunei Cernătești, pentru perioada 2021-2027 a stat un mecanism coordonat de informare și comunicare ce a respectat principiile europene și naționale aplicate în dezvoltarea regiunilor. Totodată, au avut loc discuții formale și informale cu reprezentanți ai

autorităților publice locale, cu organizații ale societății civile, cu parteneri economici și sociali, avându-se în vedere inclusiv promovarea egalității și nediscriminării.

Reperetele utilizate împreună cu partenerii implicați în procesul de elaborare a Strategiei, au avut la bază fluxul comunicațional, scopul și obiectivul documentului, dar și viziunea și măsurile de dezvoltare ale comunei.

1.4.1. Cercetarea sociologică

Sondajul de opinie a reprezentat demersul științific de analiză și interpretare a datelor obținute dintr-o anchetă pe bază de chestionar, realizată la nivelul comunei Cernătești. Cercetarea s-a desfășurat având următoarele etape: inițierea cercetării, elaborarea chestionarului, culegerea datelor, introducerea datelor în calculator, prelucrarea computerizată a datelor din chestionare, analiza statistică și interpretarea rezultatelor cercetării, redactarea documentului final.

Având în vedere mecanismul de guvernanță al strategiei, structurat pe trei niveluri, nivelul operațional este format din aparatul tehnic al primăriei și a avut un rol important în colectarea pentru efectuarea analizei diagnostic.

Factorii de interes local implicați în procesul de elaborare a strategiei de dezvoltare:

- Conducerea instituției administrației publice locale (primar, viceprimari, secretar) și consilieri locali
- Reprezentanți ai compartimentelor din cadrul Primăriei Comunei Cernătești
- Reprezentanți ai entităților care activează în domeniile:
 1. Infrastructură tehnico-edilitară și dezvoltare teritorială
 2. Cultura
 3. Educație
 4. Sănătate
 5. Economie

Consultarea publică a presupus utilizarea clasicele metode, tehnici și instrumente de investigare a contextului socio-uman, semnificația socio-economică a problemelor cercetate la nivel comunitar, necesitând diferențierea respondenților în funcție de etapele elaborării Strategiei și în funcție de statutul social pe care aceștia îl dețin în comunitate.

Astfel, chestionarul a fost aplicat pe un eșantion reprezentativ pentru populația majoritară (100 chestionare). Concluziile și propunerile, au fost generalizate pentru întreaga populație

constituind oglinda intereselor unui număr semnificativ de persoane. Reprezentativitatea opiniilor a fost principala preocupare în cadrul aplicării chestionarului. S-a procedat la prelucrarea răspunsurilor, la așezarea în forma agreată de cerințele Strategiei și la nominalizarea pe baza interpretării datelor din răspunsuri a principalelor probleme care ar trebui rezolvate în comunitate în perioada de planificare 2021-2027.

În urma consultării opiniei publice cu privire la principalele nevoi și probleme ale comunității locale, precum și soluții posibile, s-au obținut următoarele serii de date de la publicul țintă, structurate pe următoarele domenii:

1. Calitatea vieții și nivelul de dezvoltare a comunei Cernătești;
2. Calitatea serviciilor din comună;
3. Modul de relaționare cu administrația publică locală;
4. Opiniile privind nevoile și direcțiile de dezvoltare locală.

Totodată s-a realizat un sondaj de opinie privind includerea culei de la Cernătești în circuitul turistic.

De asemenea, nivelul strategic a fost asigurat prin discuții informale cu persoane cu funcție de decizie din cadrul Consiliului Județean Dolj, Grupul de Acțiune Locală "Colinele Olteniei", Muzeul Olteniei, Asociația Monumente Oltenia, Inspectoratul Școlar Dolj, Instituția Prefectului Dolj, Centrul Coridor 2000, Asociația „Mereu pentru Europa”, Asociația Vasiliada, Muzeul Astra Sibiu cu scopul de a identifica percepția societății civile față de provocările și nevoile comunității.

Prin intermediul cadrului partenerial s-a avut în vedere abordarea procesului de programare și gestionare a fondurilor europene într-o manieră participativă, incluzivă și nediscriminatorie asigurându-se acces la pluralitatea de opinii și perspective, facilitând abordarea holistică și concentrată a priorităților strategice.

Rezultatele sondajului populației și discuțiilor în cadrul partenerial, atât problemele semnalate cât și elementele de potențial, au fost luate în considerare în conturarea viziunii și a obiectivelor de dezvoltare a comunei.

În ceea ce privește obiectivele de dezvoltare, se remarcă interesul respondenților în special pentru:

- Încurajarea dezvoltării turismului
- Îmbunătățirea calității și accesului la servicii publice

- Îmbunătățirea infrastructurii rutiere și edilitare

În urma procesului de analiză a situației existente, precum și rezultatele consultărilor cu societatea civilă, antreprenori, cetățeni și ceilalți actori interesați au fost stabilite nevoile la nivel local, au fost dezvoltate ideile de proiecte care au fost transpuse într-o listă de proiecte.

II. CARACTERIZAREA GENERALĂ A UNITĂȚII ADMINISTRATIV-TERITORIALE



Localizare

Comuna Cernătești este situată în partea de nord-vest a județului Dolj, de o parte și de alta a DJ 606 B Craiova – Grecești, în cadrul câmpiei colinare a Podișului Getic, numită Câmpia colinară a Bălăciței.

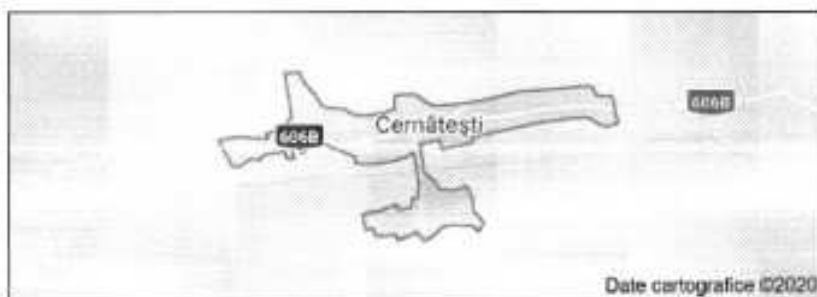
Cernătești se află la sud de reședința județului, la o distanță de 80 km de Craiova, la 36 km nord vest distanță de Municipiul Craiova și la 30 km de orașul Filiași. și 268 Km fata de București, capitala Romaniei. De asemenea comuna Cernătești este amplasată la 92 km de orașul Băilești și 123 km de Calafat. Calafat este un nod rutier, pe aici trecând drumurile naționale Craiova - Bechet, Craiova -Calafat.

Comuna Cernătești se afla așezată pe următoarele coordonate geografice: Latitudine: 44°26'41"N, Longitudine: 23°26'56 E, fiind situată la o altitudine de 157m, în Câmpia Română.

Teritoriul administrativ al comunei Cernătești are o suprafața totală 5724 hectare dintre care suprafață urbanizată de 144 ha și suprafață agricolă de 4964 ha.

Comuna Cernătești are în componența sa cinci sate, cu o populație raportată conform Recensământului Populației și Locuințelor 2011 de 1731 locuitori dintre care 863 femei:

- Cernătești - reședința comunei, cu 563 locuitori;
- Cornița – cu 294 locuitori;
- Rasnicu Bătrân – cu 57 locuitori;
- Rasnicu Oghian – cu 485 locuitori;
- Țiu – cu 530 locuitori;



Din perspectiva numărului de locuitori Comuna Cernătești face parte din comunele mici ale județului Dolj.

Comuna Cernătești se învecinează cu:

- la nord: teritoriul administrativ al comunei Argetoaia;
- la nord est: teritoriul administrativ al comunei Scăiești;
- la est: teritoriul administrativ al comunei Coțofenii din Dos;
- la sud: teritoriul administrativ al comunelor Gogoșu și Sopot;
- la vest: teritoriul administrativ al comunelor Grecești și Secu.

Comuna Cernătești are 1657 locuințe și 968 de gospodării, amplasate în cele cinci sate componente, cu o suprafață locuibilă de 42944 mp.

Gara de transport persoane, respectiv mărfuri, se află la 35 de kilometri distanță, iar distanța ce trebuie parcursă pentru a ajunge la cel mai apropiat aeroport însumează 40 de kilometri, gara aflându-se în orașul Filiași, iar aeroportul în orașul Craiova, reședința județului Dolj. Distanța până la portul Calafat este de 123 km, iar până la portul Bechet este de 100 km. Din orașul port Calafat se poate ajunge relativ repede la Sofia și de aici în Grecia, acesta fiind unul din traseele preferate de către majoritatea transportatorilor, precum și de agențiile de turism, pentru a tranzita Bulgaria și a se îndrepta spre Grecia sau Turcia.

Cadrul natural

Fiind situată în zona colinară a părții de Nord-Vest a județului Dolj și anume în câmpia colinară a Podișului Getic, numită Câmpia colinară a Bălăciței comuna Cernătești se află sub influența maselor de aer vestice și sud-estice, ce determină evoluții topoclimatice în aspectul general al climatului.

Întreg teritoriul administrativ al comunei Cernătești se încadrează în câmpia colinară a Bălăciței și prezintă o succesiune de văi și dealuri, cu pante în general domoale și cu platforme întinse, cu o altitudine a terenului care variază între 60m și 230 m. În această câmpie comuna Cernătești se situează la o altitudine de 157m.

Temperatura medie anuală înregistrată în aceste locuri este de 11,9°C, o temperatura maxima absoluta de peste 38°C și temperatura minima absoluta sub -26°C. Această temperatură medie ridicată se poate dovedi extrem de avantajoasă dacă este speculată în mod inteligent.

Dupa aspectul general predominant al reliefului, comuna Cernătești este o localitate de în zona de câmpie colinară , iar dupa agentul principal care a generat forma de relief si dupa ordinul de mărime - comuna se înscrie în cadrul comunelor medii cu populație totală de 1731 de locuitori la nivelul anului 2018.

Comuna Cernătești cu un relief de câmpie colinară, climă temperat - continentală și soluri specifice are condiții naturale deosebit de favorabile pentru dezvoltarea comunei și a economiei bazate pe agricultură, plantatii de vita-de-vie, a creșterii animalelor și turism.

Din punct de vedere istoric, comuna Cernătești face parte din categoria comunelor ale ale căror sate s-au dezvoltat în vetre vechi, iar din punct de vedere administrativ structura comunei, cu cele cinci sate, a fost stabilita după reorganizarea administrativă din anul 1968 când în interiorul granițelor comunei au intrat și satele Cornița, Rasnicu-Oghian și Rasnicu- Bătrân.

Clima

Clima este temperat continentală, de nuanță excesivă, cu ierni uscate și reci și, deopotrivă cu veri călduroase și uscate. Primăvara și toamna zilele sunt potrivit de calde. Primăvara este mai timpurie, fiind marcată de creșteri rapide de temperaturi.

De-a lungul anului, precipitațiile cad uniform, în condițiile unor precipitații medii anuale de circa 500 mm; uneori zăpada este viscolită. Vânturile suflă predominant dinspre vest și sud-est. Precipitațiile cad de cele mai multe ori la începutul verii și toamna, când plouă abundent. În timpul iernii cad ninsori bogate, iar vara sunt adesea perioade lungi de secetă.

Temperaturile aerului înregistraza o valoare media anuala de 11,9°C, variatiile termice ale mediilor lunare sunt cuprinse între - 2,9°C în luna ianuarie și 25°C în luna iulie, ceea ce indica ierni blande și veri racoroase. Media lunară cea mai scăzută s-a înregistrat în luna ianuarie (-29°C), iar cea mai ridicată în luna august (+25°C). Temperatura maximă absolută anuală a fost în anul 2010 de 39°C la 28 august, iar minima absolută anuală de -21°C la 25 decembrie.

Stratul de zapada mai stabil acopera terenul - 40 zile /an, iar temperaturi de peste 30°C se înregistreaza între 35-50 zile/an.

Perioada secetoasa se înregistreaza în august și octombrie cu prelungirea ei chiar în luna noiembrie, având un efect negativ asupra plantelor de cultura care sunt semanate toamna.

Relieful

Comuna Cernătești este situată în zona colinară a părții de Nord-Vest a județului Dolj și anume în câmpia colinară a Podișului Getic, numită Câmpia colinară a Bălăciței subunitate sudică a podișului Getic și este o zonă deluroasă, caracterizată prin relief colinar și prin prezența omogenă a acestei trăsături pe toată suprafața sa.

Teritoriul prezintă pe alocuri o succesiune de văi și dealuri, cu pante în general domoale și cu platforme întinse specific Câmpiei Înalte a Bălăciței, subdiviziune a Piemontului Getic, brăzdat de o rețea hidrografică bogată constituită de afluenți ai Râului Jiu.

Câmpia înaltă a Bălăciței reprezintă o unitate de relief de trecere dintre dealurile Motrului, la Nord și Câmpia Olteniei, încadrându-se în sectorul sudic al piemontului getic. Partea nordică se prezintă ca o câmpie colinară, cu văi despărțite prin câmpuri înguste prelungi și netede. Partea vestică se suprapune cu bazinul hidrografic al Drincei, câmpurile fiind largi și netede. Partea centrală care poartă denumirea de Podul Bălăciței se caracterizează printr-o orizontalitate accentuată printr-o fragmentare și o energie de relief slabă.

Piemontul Bălăciței alcătuiește compartimentul de sud-est al Piemontului Motrului, situându-se în partea de nord-vest a județului, la vest de râul Jiu. Are aspectul unui întins platou piemontan ce înclină către sud-est cu o pantă generală de cca. 3%, coborând altimetric de la 280 - 285 m până la 120 — 180 m. Pe aceeași direcție, văile Argetoaia, Rașnic, Meretel, Urdinița, Pleșoiu, Terpența, Desnățui adâncite cu 50 - 80 m, îl fragmentează în largi interfluvii ce rămân suspendate față de culoarul depresionar, cu luncă și terase bine dezvoltate, al Jiului și față de Câmpia Desnățuiului.



Suprafata totala a comunei este 5724 de ha. Comuna se află în extremitatea nord-vestică a județului Dolj și este situată de o parte și de alta a Drumului județean DJ 606 B Craiova-Grecești face legătura între comună și localitățile învecinate. Formele de relief caracteristice pe care a aparut și s-a format comuna și satele componente sunt de platou fragmentat de ape torentiale pe valea carora s-au adăpostit și și-au întemeiat așezări oamenii. Teritoriul este caracterizat printr-un sol fertil, potrivit pentru culturile agricole.

Solul

Din punct de vedere geologic comuna Cernătești este situată în zona Platformei moesice în care se întâlnește o succesiune stratigrafică de la Cretacic la Cuaternar.

Terenul este în general orizontal, cu depresiuni mai mult sau mai puțin adânci și versanți scurți. Altitudinea terenului variază între 60m și 157 m. Teritoriul localității se află în zona de câmpie colinară și are un relief de platformă înaltă, cele mai răspândite soluri regăsite pe teritoriul comunei Cernătești fiind argiloiluviale nisipoase, nisipuri slab soluficate, aluviuni și soluri aluviale.

Relieful actual provine dintr-un platou levantin. Pe platformă și pe treimea superioară a versanților roca parentală este constituită din argile levantine. Relieful puternic fragmentat de văi adânci, textura în general grea a rocilor luto- argiloase carbonatate, climatul călduros și subumed și vegetația pădurilor de stejar au condus la formarea solurilor brune. Dintre acestea sunt:

- Sol brun luvic slab- moderat pseudogleizat cu drenaj intern lent, drenaj extern foarte redus, situat pe platouri în zonele depresionare (crovuri).
- Sol brun eumezobazic tipic situat pe platouri având aceleași caracteristici de drenaj.

Din punct de vedere geologic, relieful de platformă este alcătuit din depozite de vârstă levantină cu un orizont inferior de argile și nisipuri grosiere și un orizont superior constituit dintr-o alternanță de pietrișuri și nisipuri. Acestea sunt acoperite de depozite noi cuaternare, de acumulare lacustră.

Solurile caracteristice acestei zone sunt favorabile plantării de pomi fructiferi și viță de vie. Clima și solul specific sunt condiții naturale deosebit de favorabile pentru menținerea și dezvoltarea tuturor satelor componente și a economiei lor.

Reteaua hidrografica

Singura apă permanentă de suprafață care străbate teritoriul administrativ al comunei este pârâul Raznic sau Obedeanu care străbate satele Cernătești, Tiu, Cornița, Rasnicu Oghian. Acesta este un afluent al râului Jiu care își are obârșii la circa 40 km în jumătatea nordică a Câmpiei înalte a Balaciței și străbate localitățile Grecești, Cernătești, Predești, Breasta. Pârâul Raznic are o lungime de 42 km și o suprafață de 506 km². Deși nu este unul dintre afluenții mari ai râului Jiu, în anii 2005 și 2014 caracterizați ani cu fenomene extreme din punct de vedere al cantităților de precipitații însemnate cantitativ și uneori sub formă de aversă, datorită efectului cumulat al precipitațiilor s-au produs creșteri semnificative de niveluri și debite pe cursurile de apă Raznic, afectând satele comunei Cernătești, respectiv Cernătești, Tiu, Cornița și Rasnicu Oghian. Au fost inundate Gospodăriile și suprafețe de teren. Pentru reducerea riscului la inundații, la nivelul Administrației Bazinale de Apă Jiu au fost executate lucrări de reducere a riscului la inundații: întreținerea albiilor cursurilor de apă și eliminarea blocajelor, obstacolelor pe cursurile de apă, acțiuni de ecologizare a râului Raznic pe raza comunelor Grecești, Cernătești și Predești. De asemenea au fost efectuate lucrări de regularizare a râului Raznic pentru asigurarea unui management sustenabil al inundațiilor, în cele mai vulnerabile zone ale localităților Grecești, Tiu, Cernătești, Cornița, Rasnicu Oghian, Predești și Breasta, prin implementarea de măsuri preventive, care să conducă la tranzitarea debitului de calcul fără inundarea obiectivelor riverane precum și la susținerea autorităților relevante în implementarea măsurilor de reducere a anvergurii daunelor cauzate de inundații în bazinul hidrografic al pârâului Raznic.

Flora și fauna

Comuna Cernătești cuprinde o suprafață forestieră de 476 ha, în aceste păduri găsindu-se numeroase specii de arbori. Pădurea Țiu este o pădure de stejar, stejarul fiind specific dealurilor cu altitudine coborâtă și câmpiilor dar mai sunt și zone în care se găsesc arbori de cer și gămiță precum și gorunul a cărei arie de răspândire se plasează pe întreaga jumătate nordică a Podișului Getic.

În unele zone ale comunei Cernătești se găsesc arbuști precum porumbarul, măceșul, păducelul și chiar părul sălbatic. Pajiștile sunt formate din specii de graminee tipice stepei. În această zonă distingem o vegetație caracteristică zonelor de stepă, care este caracterizată mai ales printr-o vegetație spontană de stepă, în general uscată. Vegetația spontană a suferit modificări însemnate, ca urmare a intervenției omului care a defrișat pădurile de pe suprafețe întinse, determinând despădurirea câmpiei și a unei părți din Piemontul Getic în scopul transformării lor în zone pentru practicarea agriculturii sau pășunării animalelor.

În linii generale repartiția faunei urmărește mediul specific pădurilor, silvostepii și câmpului cultivat, luncilor, zonelor umede și mediului acvatic propriu-zis. Pe suprafețe întinse de culturi trăiesc rozătoare mici (soarecele de câmp, popandaul), rapitoare mici (dihor, nevastuica) precum și rapitoare mari (lup, vulpe) răspândite în diverse zone ale județului. Fauna locului este reprezentată de rozătoare, carnivore, reptile și păsări. Popândăii, hârciogii sau șoarecii de câmp sunt o prezență obișnuită a acestor locuri.

Păsările sunt cel mai bine reprezentate în zonă, dintre acestea pot fi amintite: vrabia, ciocănitoarea, guguștiucul, mierla, privighetoarea, cucul, sticletele, graurul sau cioara.

Repartiția florei și faunei urmărește mediul specific pădurilor, silvostepii și câmpului cultivat.

Resurse

Fondul funciar agricol constituie principala sursă naturală a teritoriului comunei, funcția dominantă în profilul economico-social fiind dezvoltarea agriculturii cu cele două ramuri principale: cultura vegetală și creșterea animalelor. Agricultură oferă cele mai multe locuri de muncă și contează ca parte majoră a produsului intern brut din județ. Mare parte a teritoriului județului și mai mult de 50% din teritoriul administrativ al comunei Cernătești sunt soluri

valoroase sub aspectul exploatarei agricole. Resursele naturale sunt reprezentate prin calitatea deosebită a solului, prin pădurile, pășunile și fânețele naturale, precum și prin flora și fauna locului. Principala sursă de venit a localnicilor provine din agricultură, mulți dintre ei fiind implicați în această activitate. Cea mai importantă resursă naturală a comunei este terenul agricol, acesta nefiind foarte valorificat.

Factori de risc natural

Inventarierea și delimitarea zonelor cu riscuri naturale sunt operațiuni deosebit de importante în cadrul P.U.G., rezultatele acestei analize influențând evoluția unei localități. S-au obținut date și informații de la primăria comunei privind posibilele fenomene naturale ce pot să pună în pericol zonele construite ale localității. Comuna Cernătești nu este înregistrată în lista cuprinzând zonele de risc natural. Raportat la Secțiunea a V-a – Zone de risc natural (aprobată prin Legea nr. 575/2001 privind aprobarea Planului de amenajare a teritoriului național – Secțiunea a V-a – Zone de risc natural), localitatea se situează în zona de intensitate seismică VIII exprimată în 13 grade MSK, cu o perioadă medie de revenire de cca. 100 de ani, și nu este încadrată în categoria localităților afectate de inundații și nici în categoria localităților afectate de alunecări de teren.

Principalele riscuri naturale la care este expusă comuna Cernătești, în principal localitățile Tiu, Cernatești, Cornita, Raznicu Oghian, în conformitate cu Planul județean de analiză și acoperire a riscurilor și a hărților cu zone de risc la inundații, sunt inundațiile cauzate de paraul Raznic, pe timpul ploilor torențiale sau primăvara prin topirea zăpezilor, când apa se revarsă inundând valea din jur producând pagube gospodăriilor.

Repere istorice.

Comuna Cernătești este o comuna cu adânci rezonanțe și implicații în trecut, deoarece reprezintă un simbol al trecerii peste veacuri, de la strămoșii noștri daci, la dacoromâni și apoi la românii de astăzi. Așezările comunei sunt atât de vechi încât se pierd în negura vremii și se

explica printr-o serie de factori, mai ales prin generozitatea pamantului care a oferit adăpost, resurse materiale și condiții prielnice traiului omenesc. Caracteristica principală a localităților comunei Cernătești este continuitatea de locuire, o continuitate atestată prin dovezi arheologice și documentare.

Denumirea comunei provine de la numele boierului Cernat căruia i-ar fi fost dat acest loc de către Mircea cel Bătrân, denumit la acea vreme Trestenic. Legendele locului spun că acest oștean viteaz, Dimitrie Cernat, ar fi ridicat aici o clădire din porunca domnitorului Mircea cel Bătrân. Aceasta este Cula de la Cernătești, care însă a fost construită la sfârșitul secolului al XVIII-lea, de boierii Cernătești pe moșia pe care o dețineau pe aceste locuri. Atât localitatea Cernătești, cât și satele componente au fost, de-a lungul secolelor, subordonate administrativ plaselor, iar acestea, la rândul lor, județelor. După anul 1945, unele dintre sate au fost încorporate la alte comune, denumite și cătune, la fel cum existau și comune alcătuite dintr-un singur sat. Vatra satului a fost stabilită în anul 1597 de pârcașul Dimitrie, care a stabilit hotarele și vatra satului.

III. ANALIZA SITUAȚIEI EXISTENTE ÎN COMUNA CERNĂTEȘTI

3.1 Profil socio-demografic

Populația rezidentă a județului reprezintă 3,21% din populația totală a României și 32,53% din cea a Regiunii de Dezvoltare Sud-Vest Oltenia. Astfel, județul Dolj ocupă prima poziție la nivelul Regiunii de Dezvoltare Sud-Vest și locul 8 la nivel național după numărul de persoane rezidente în județ, fiind printre cele mai populate județe din România.

Populația rezidentă a județului Dolj a scăzut în 2020 cu 4,51% față de 2014, iar populația după domiciliu cu 4,4% în ultimii 10 ani. Zona nord vest a județului, din care face parte comuna Cernătești, se caracterizează prin comunități cu demografie negativă mai accentuată față de

judet, fără diversificare economica. Strategia de dezvoltare a județului identifica un risc de depopulare accentuat in aceasta zona.

In ceea ce privește comuna Cernătești, populația după domiciliu a scăzut de la 1.812 persoane in anul 2014, la 1.636 persoane in 2021, respectiv cu 9,71 %. Cele mai mari scăderi (peste 20%) pe grupe de vârstă in comuna se înregistrează pentru populația 10-14 ani (27,62%), 20-24 ani (22,02%), 35-39 ani (30,83%), 55-59 ani (20,21%). In schimb, grupele de vârstă de 45-49 ani si 50-54 ani înregistrează creștere demografica, ultima de 63,64%. Tendințele arata o îmbătrânire a populației, gradul de dependenta demografica fiind deja de 592 copii si bătrâni la 1000 populație adulta.

La nivelul anului 2018, populația comunei Cernătești era de 1731 locuitori, din care femei 863, repartizați în cele cinci sate componente astfel: Cernătești 563 persoane, Cornița 294 persoane Rasnicu Bătrân 57 persoane,Rasnicu Oghian 485 persoane și Țiu 530 persoane.

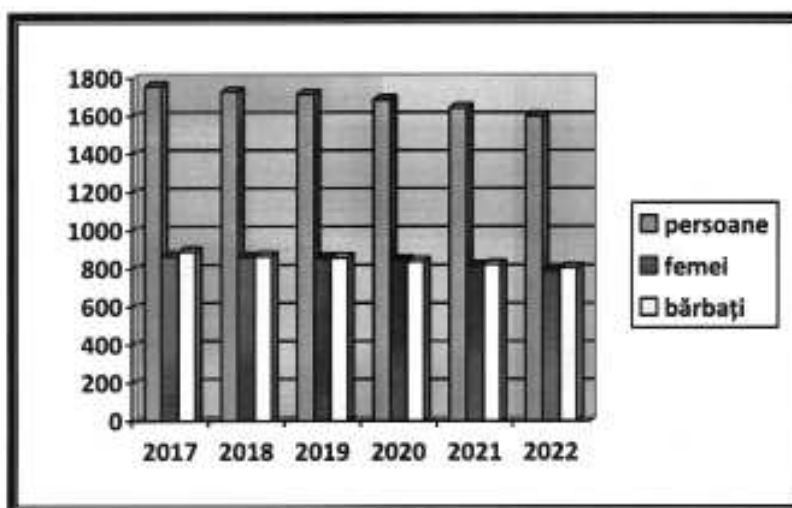
Majoritatea locuitorilor sunt români 98,76. Pentru 1,19% din populație, apartenența etnică nu este cunoscută.

Din punct de vedere confesional, majoritatea locuitorilor sunt ortodocși 98,81%. Pentru 1,19% din populație, nu este cunoscută apartenența confesională.

Ca și principală sursă de forță de muncă, populația este motorul principal de dezvoltare a comunei, constituind un factor relevant din punct de vedere al direcțiilor de dezvoltare din perioada 2021 -2027.

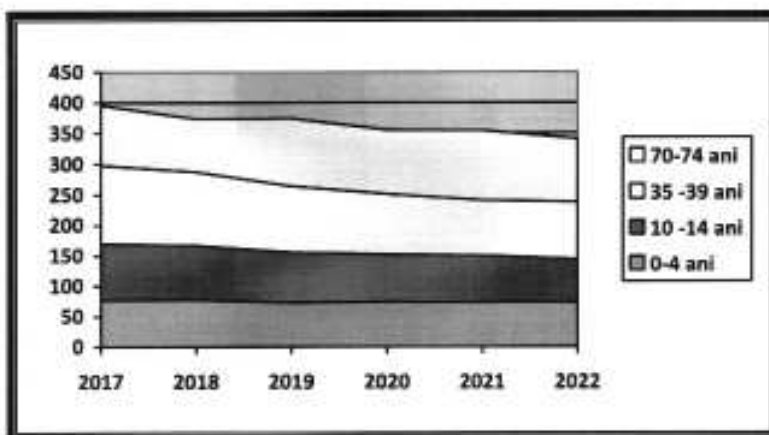
La nivelul anului 2022, populația Comunei Cernătești însumează 1605 persoane, în scădere față de anul 2017 când erau 1759 persoane .

An	2017	2018	2019	2020	2021	2022
Număr de persoane	1759	1731	1718	1690	1648	1605
din care femei	868	863	859	849	821	795
din care bărbați	891	868	859	841	827	810



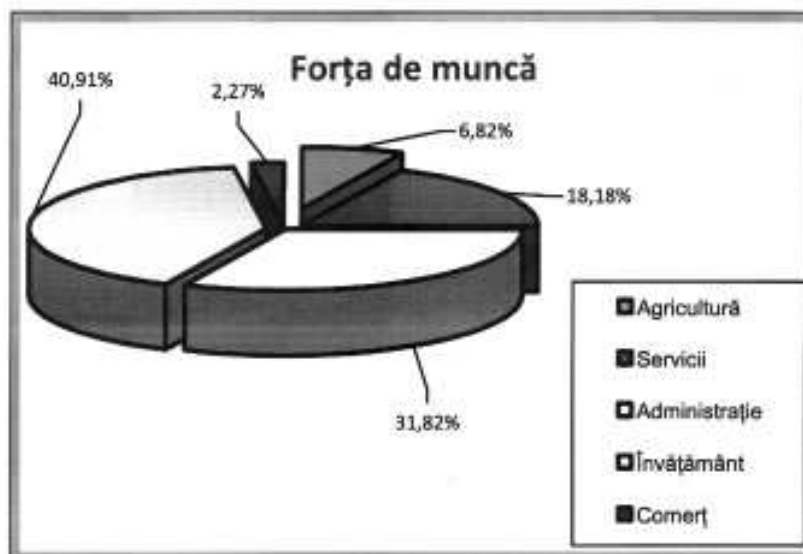
În ceea ce privește populația pe grupe de vârstă, situația este următoarea:

An	2017	2018	2019	2020	2021	2022
0-4 ani	77	77	73	74	73	73
10-14 ani	93	90	83	78	77	71
35-39 ani	128	120	108	99	91	94
70-74 ani	97	86	110	104	113	103



Populație activă 55 persoane, din care în sectorul agricol 3, comerț 1 și servicii 51

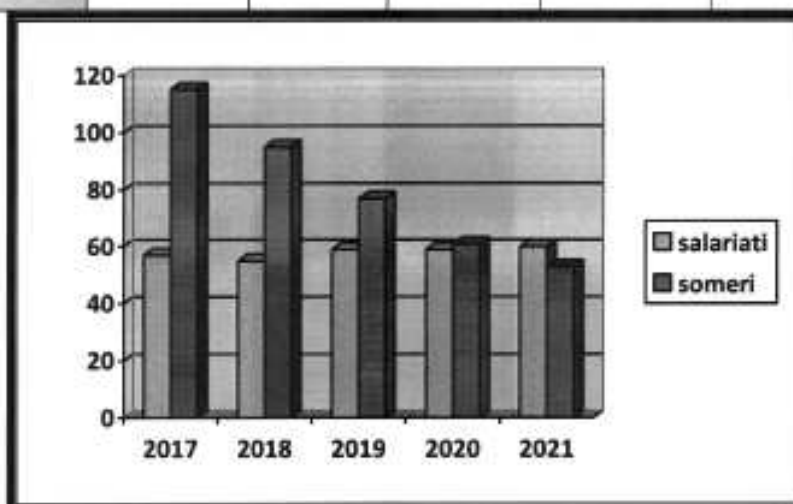
➤ FORȚA DE MUNCĂ	2020	2021
✓ Numărul mediu al salariaților - total - persoane	59	60
↓ Numărul mediu al salariaților în agricultură, silvicultură și pescuit - persoane	4	3
↓ Numărul mediu al salariaților în comerț cu ridicata și cu amănuntul, repararea autovehiculelor și motocicletelor - persoane	1	1
↓ Numărul mediu al salariaților în transport și depozitare	2	1
↓ Numărul mediu al salariaților în activități financiare, bancare și de asigurări - persoane	2	2
↓ Numărul mediu al salariaților în activități de servicii administrative și activități de servicii suport - persoane	6	8
↓ Numărul mediu al salariaților în administrație publică și apărare, asigurări sociale din sistemul public	14	14
↓ Numărul mediu al salariaților în învățământ - persoane	22	20
↓ Numărul mediu al salariaților în sănătate și asistență socială - persoane	3	3
↓ Numărul mediu al salariaților în activități de spectacole, culturale și recreative	3	3



➤ ACTIVITATEA ÎNTRERINDERII	2020	2021
✓ Numărul unităților active - total, din care, pe clase de mărime:	17	14
⬇ 0 - 9 salariați	17	13
⬇ 10 - 49 salariați	-	-
⬇ 50 - 249 salariați	-	-
⬇ 250 și peste	-	-
✓ Cifra de afaceri - total, din care, pe clase de mărime – lei:	3572043	2885139
⬇ 0 - 9 salariați	3572043	2796722
⬇ 10 - 49 salariați	-	88417
⬇ 50 - 249 salariați	-	-
⬇ 250 și peste	-	-
✓ Investiții brute - total, din care, pe clase de mărime – lei:	164646	490905

0 - 9 salariați	164646	487057
10 - 49 salariați	-	3848

An	2017	2018	2019	2020	2021
Salariați	57	55	59	59	60
Șomeri	115	95	77	61	53



Populația, sub toate aspectele, reprezintă resursa care are implicații asupra tuturor domeniilor de dezvoltare ale unui teritoriu. În comuna Cernătești, în perioada ultimilor ani, populația marchează un proces de involuție, scăderea populației fiind determinată de trei factori majori:

- gradul redus de urbanizare;
- lipsa unor centre care să poată absorbi forța de muncă disponibilizată;
- natalitatea tradițional mai scăzută în comparație cu satele din alte județe ale țării.

În ceea ce privește mișcarea naturală a populației, există și în acest domeniu o situație negativă. În mediul rural, situația a devenit alarmantă, ca o urmare directă a îmbătrânirii demografice, situație în care indicele de mortalitate este mult mai mare decât natalitatea care este foarte mică. Scaderea numărului de locuitori reflecta – pe de o parte, lipsa și nediversificarea locurilor de munca, în sectorul primar (agricultura) și cel terțiar (al serviciilor), iar pe de alta

parte, migrarea populației tinere, care optează pentru stabilirea domiciliului în centre urbane, migrația ocupațională – cu precădere în agricultura, construcții - spre țări ale Uniunii Europene.

În ceea ce privește calitatea locuirii, comuna Cernătești face parte dintre comunele cu cel mai învechit fond locativ care sunt, în general, greu accesibile, cu un nivel scăzut de dezvoltare socio-economică și o populație în scădere, ceea ce le face puțin atractive pentru investiții imobiliare. Nu se regăsesc locuințe multietajate, iar baia este mai mică de 10% din totalul fondului locativ, pentru locuințele dotate cu baie.

Ocupația de bază în comună este agricultura. Pondere principală în cultivarea pământului o deține cultura cerealelor, în special grâul, porumbul și floarea soarelui. Creșterea animalelor se face în gospodăriile individuale ale locuitorilor comunei. Majoritatea cetățenilor comunei Cernătești au studii medii- gimnaziale sau primare. Referitor la resursele de muncă din comună, acestea sunt îmbătrânite, cu consecințe negative asupra potențialului productiv al forței de muncă.

Măsurile întreprinse de către instituțiile abilitate în domeniul politicii de ocupare a forței de muncă sunt următoarele:

- Creșterea gradului de ocupare al forței de muncă, precum și măsuri de sprijinire a șomerilor;
- Reconvertirea profesională a unor categorii de șomeri;
- Organizarea de acțiuni de consultanță și de orientare în carieră, pentru tinerii cu vârsta între 18 și 30 de ani, de către serviciile sociale împreună cu Agenția Județeană pentru Ocuparea Forței de Muncă și agenții economici;
- Creșterea mobilității, flexibilității și adaptabilității forței de muncă prin programul de formare continuă și instruire pe tot parcursul activității profesionale;
- Garantarea șanselor egale prin transparența ofertelor de locuri de muncă și organizarea sistemului educațional.

3.2 Profil economic

În 2018, județul Dolj a generat a 10-a cea mai mare contribuție la PIB-ul național. În privința cifrei de afaceri, întreprinderile din „Industria și construcții” dețin cea mai mare pondere în județ (49,64%), urmate de domeniul „Serviciilor” (46,94%) iar ponderea sectorului agricol de

3,42% depășește nivelul național de 2,56%. În domeniul „Hoteluri și restaurante”, în anul 2019 erau active 675 unități, cu o capacitate de cazare în funcțiune mai mare cu 36,55% față de 2014.

Comuna Cernătești are o economie locală nediversificată, în evidențele primăriei fiind înregistrați 44 agenți economici, din care 11 în domeniul agriculturii, iar restul cu obiect de activitate comerț și alte activități. 4 dintre firmele cu profil de agricultură au angajat 13 salariați, și doar 6 dintre agenții economici sunt activi cu un total de 11 salariați. În comuna există 3313 ha de teren arabil, cultivat cu grâu, porumb, orz, lucerna și mazăre.

Cu toate că este o comună săracă, comuna Cernătești are un potențial economic care este determinat de situarea în teritoriu, condițiile pedo-climatice ca și de principalele activități economice ce se desfășoară pe teritoriul administrativ al comunei. Funcția economică agricolă se materializează în comuna prin producția agricolă vegetală și producția animalieră, în condițiile unei dezvoltări reduse a prelucrării primare a acestor produse, acestea fiind destinate majoritar pentru satisfacerea autoconsumului populației locale, și mai puțin pentru valorificări pe piața liberă.

Lipsa unei agrotehnici avansate din gospodăriile țărănești, practicate pe loturi mici de teren, constituie impedimente privind ridicarea producției agricole și animaliere din cadrul comunei. O problemă importantă o reprezintă modalitățile de valorificare a recoltelor. Deși producția de cereale și de legume, în special în gospodăriile proprii, înregistrează valori ridicate, singura modalitate de valorificare a acestora o reprezintă comercializarea. Se practică preponderent comerțul cu amănuntul în magazine nespecializate. De aceea ar fi importantă și de folos existența unor facilități de depozitare pe teritoriul comunei.

O altă preocupare locală este creșterea de animale, efectivul local fiind cu aproximație de: 370 capete bovine, 144 capete ovine, 570 capete porcine. Suprafețele de 1270 ha pășuni și 261 ha cu fânețe sunt favorabile creșterii animalelor.

Alte resurse naturale care se pot valorifica sunt: pădurea și terenul agricol. De altfel, cei mai importanți investitori activează în domeniul agricol. Mica industrie este reprezentată în comuna de către societăți comerciale care desfășoară activități cu ar fi zootehnie, agricultură, comercializarea și exploatarea lemnului, materiale de construcții, asistență medicală, panificație, comercianți precum și asociații agricole. Târgul de săptămână aduce mulți comercianți și cumpărători deopotrivă.

De asemenea, se pot realiza investiții în următoarele domenii: baze de creștere și procesare a peștelui, unități de colectare, prelucrare și depozitare a produselor vegetale, centre de tăiere-abatorizare, carmangerii, unități de colectare și prelucrare a laptelui, a pieilor, a lânii, unități de colectare-prelucrare a legumelor, centre de colectare, prelucrare și valorificare a fructelor de pădure, ciupercilor și plantelor medicinale din flora spontană.

Există o serie de disfuncționalități în cadrul activităților economice, după cum urmează:

- Desființarea totală sau dezafectarea sectoarelor zootehnice ca unități ale economiei agricole.
- Posibilitatea redusă a utilizării mijloacelor mecanizate de exploatare a terenurilor agricole datorită prețurilor foarte mari ocazionate ale lucrărilor specifice.
- Aspecte legate în general de perioada de tranziție la economia de piață, cu implicații directe în reorganizarea activităților agricole.

Probleme sociale legate implicit de activități economice:

- situarea geografică a comunei, la distanțe relativ mici față de centrele urbane determină atragerea forței de muncă din localitățile comunei spre aceste centre;
- deficitul de forțe de muncă în raport cu necesitățile.
- posibilitatea antrenării în activități economice la nivel de comună – activități agricole în special
- a personalului disponibilizat din activități industriale din mediul urban, cu domiciliul în comună. Acesta rămâne o opțiune a populației dar există posibilitatea de a deveni o necesitate, în urma ridicării ratei șomajului determinată de stagnarea activităților industriale în zonele urbane.

Încadrarea în rețeaua de localități a județului Dolj, asigurarea legăturilor cu localitățile acestuia prin intermediul căilor de comunicație rutieră existente, constituie premise ale dezvoltării comunei în perspectiva relațiilor intercomunale și implicit interjudețene. Evoluția localităților de pe teritoriul comunei Cernătești este condiționată în mod direct de către factorii economici. Comuna beneficiază de resurse ale solului deosebite, de un cadru natural și de monumente naturale care să ducă la dezvoltarea turismului sau unități industriale care să ofere locuri de muncă.

În acest scop administrația locală a comunei este preocupată de asigurarea unui standard ridicat al calității vieții, de dezvoltarea unei infrastructuri sociale dezvoltate, în concordanță cu nevoile actuale ale populației. Strategia administrației locale prevede măsuri menite să îmbunătățească condițiile de viață ale locuitorilor, să ridice standardul calitativ al designului local, serviciilor și imaginii comunei în general, să ofere oportunități pentru intervenția sectorului privat fie sub forma investițiilor directe fie sub forma parteneriatelor. Sunt necesare investiții pentru:

- realizarea de canalizare în sistem centralizat și a stațiilor de epurare
- modernizarea telefoniei;
- realizarea iluminatului public pentru zonele extinse și modernizarea celui existent cu becuri ecologice;
- realizarea colectării, canalizării și evacuării apelor pluviale;
- realizarea transportului public local;
- realizarea de trotuare și parcări;
- realizarea de construcții corespunzătoare pentru instituțiile publice;
- realizarea de locuințe pentru tineret și specialiști;
- revitalizarea și punerea în valoare a monumentelor istorice de pe raza comunei

prin introducerea acestora în programe naționale de restaurare și introducerea în circuitul turistic; Prin revitalizarea economică toate aceste obiective vor aduce bugetului comunal noi surse financiare.

Pentru o mai bună dezvoltare socio-economică a comunei și pentru ridicarea nivelului de trai al locuitorilor, administrația locală este dispusă să colaboreze cu eventualii investitori oferind anumite facilități, între care: consultanță și suport logistic, acces la utilități, intermediari concesionari-vânzători terenuri, taxe și impozite reduse, forță de muncă calificată în industria ușoară, prelucrări mecanice, prelucrarea lemnului, electricieni, lăcătuși mecanici, croitori, munci agricole, turism.

Agricultura

Din punct de vedere agricol, teritoriul comunei Cernătești se înscrie în zona agrogeografică de deal și de câmpie, cu soluri mai puțin fertile care necesită îngrășăminte chimice și lucrări agrotehnice speciale. Teritoriul comunei constituie o zonă defavorizată de condiții naturale specifice. Agricultură practică în teritoriu este una de subzistență, în marea majoritate a cazurilor, exploatarea terenurilor agricole se face pentru uz propriu. Exploatarea terenurilor agricole se face în majoritatea cazurilor în sistem privat, inclusiv prin arendare. Din punctul de vedere al producției actuale, peste jumătate din suprafața agricolă este cultivată cu cereale (grâu, secară, porumb etc.). Diversitatea producției agricole este relativ redusă, cu valoare adăugată redusă. Predomină creșterea animalelor, bovinele și ovinele pe baza pajiștilor naturale și culturile de cereale și plante tehnice. Suprafețele cele mai întinse sunt destinate culturilor de porumb, grâu și plantelor furajere. Culturile nu sunt lucrate în sistem ecologic conform legislației în vigoare în acest domeniu. Se practică, de asemenea, pomicultura și

viticultura. Prin Legea fondului funciar nr. 18/1991, cetățenii au fost puși în posesia terenurilor agricole, sectorul particular devenind determinant în desfășurarea activităților agricole.

Comerțul, construcțiile și prestările de servicii sunt alte domenii de activitate ale locuitorilor comunei Cernătești. Sectorul agricol este unul dintre cele mai importante domenii în care se pot face investiții. Suprafețele întinse de teren arabil pot fi cultivate cu cereale și plante tehnice. Sunt necesare investiții în modernizarea tehnologiilor de cultivare a pământului și de ridicare a acestora la normele europene. Terenurile agricole fertile dau posibilitatea înființării de ferme agricole.

Pentru rentabilizarea muncii în agricultură sunt necesare investiții în dotarea cu mașini și utilaje agricole performante. Este necesară însă amenajarea unui centru de preluare și valorificare a cerealelor.

Solul și clima de aici sunt favorabile creșterii și dezvoltării optime a pomilor și viței de vie. Există pe raza comunei Cernătești 61 de hectare de teren amenajat cu plantații de pomi fructiferi, în proprietate privată și alte 59 hectare cu plantații de viță de vie, de asemenea în proprietate privată. Cele mai productive soiuri existente în zonă sunt prunul, mărul și nucul. Sunt necesare investiții în modernizarea tehnicilor de îngrijire a viței de vie, valorificarea și prelucrarea strugurilor. Flora spontană și culturile vegetale fac oportune investițiile în dezvoltarea apiculturii. Numărul familiilor de albine este în prezent de 522, putând crește în condițiile dotării cu un centru de colectare-prelucrare și valorificare a produselor apicole.

Sectorul agricol este unul dintre cele mai importante domenii în care se pot face investiții. În foarte mică măsură este prezentă activitatea agricolă secundară care cuprinde prelucrarea și industrializarea unei parti din produsele obținute în gospodariile populației, fiind absentă în totalitate activitatea agricolă terciară care îmbracă toate aspectele de prelucrare, depozitare și valorificare atât a produselor agricole bune cât și a celor industrializate sau prefabricate. Suprafețele întinse de teren arabil pot fi cultivate cu cereale și plante tehnice. Sunt necesare investiții în modernizarea tehnologiilor de cultivare a pământului și de ridicare a acestora la normele europene. Terenurile agricole fertile dau posibilitatea înființării de ferme agricole. Pentru rentabilizarea muncii în agricultură sunt necesare investiții în dotarea cu mașini și utilaje agricole performante. Este necesară însă amenajarea unui centru de preluare și valorificare a cerealelor.

Activitatea agricolă în sectorul particular se desfășoară în principal în cadrul asociațiilor familiale sau a asociațiilor cu personalitate juridică. Profilul agricol dominant este cultura plantelor cerealiere, struguri, fructe.

Un loc aparte, având în vedere cadrul natural, îl constituie creșterea animalelor mari și mijlocii, bovine și ovine și a păsărilor de curte.

Zootehnia, după un declin al efectivelor de animale din anii 1991 - 1992 față de 1989, cunoaște în prezent o ușoară redresare. Producțiile animaliere nu sunt dintre cele mai ridicate, valorificarea produselor făcându-se mai ales pe piața comunei și pentru consumul propriu.


Valorificarea produselor agrozootehnice ale comunei (cereale, legume, animale și produse lactate) se va face ca și în prezent pe piața comunei sau către unitățile prelucrătoare ale orașelor apropiate. Veniturile realizate vor putea acoperi, în condițiile unei exploatare raționale a potențialului agricol, necesitățile curente ale locuitorilor.

Sectorul zootehnic poate fi dezvoltat prin amenajarea unor ferme dotate cu mijloace, utilaje și metode de lucru moderne și centre de colectare, prelucrare și valorificare a produselor animale: carne, lapte, lână, piei etc. În vederea dezvoltării sectorului zootehnic sunt necesare investiții în tehnologii noi, consolidarea de noi ferme și promovarea asociațiilor de producători. Pot fi amenajate pe raza comunei ferme de creștere a păsărilor, inclusiv baze de prelucrare-valorificare a produselor avicole, ferme de melci, struți, herghelii ș.a. Creșterea competitivității în sectorul zootehnic urmărește investiții în ameliorarea raselor, creșterea productivității muncii și introducerea de tehnologii noi care îmbunătățesc calitatea produselor, consolidarea de noi ferme, promovarea asociațiilor de producători precum și dezvoltarea nișei de piață a agriculturii ecologice.

La nivelul indicatorilor din anul 2021, Comuna Cernătești dispune de următorul potențial, suprafața teritoriului administrativ al comunei de 5724 ha, fiind defalcată pe categorii de folosință, după cum urmează:

Suprafața totală - ha	5724
<i>Suprafața agricolă după modul de folosință - hectare</i>	4964
Suprafață arabilă – ha	3313
Suprafață - livezi și pepiniere pomicele - ha	61
Suprafață - vii și pepiniere viticole – ha	59

Suprafață - pășuni – ha	1270
Suprafață - fânețe – ha	261
Suprafața cu terenuri neagricole - total - ha	760
Suprafața cu păduri și alte terenuri cu vegetație forestieră - total -ha	476
Suprafața cu ape și bălți - total - ha	15
Suprafața ocupată cu construcții - total - ha	144
Suprafața - căi de comunicații și căi ferate - total - ha	82
Suprafața cu terenuri degradate și neproductive - total - ha	43

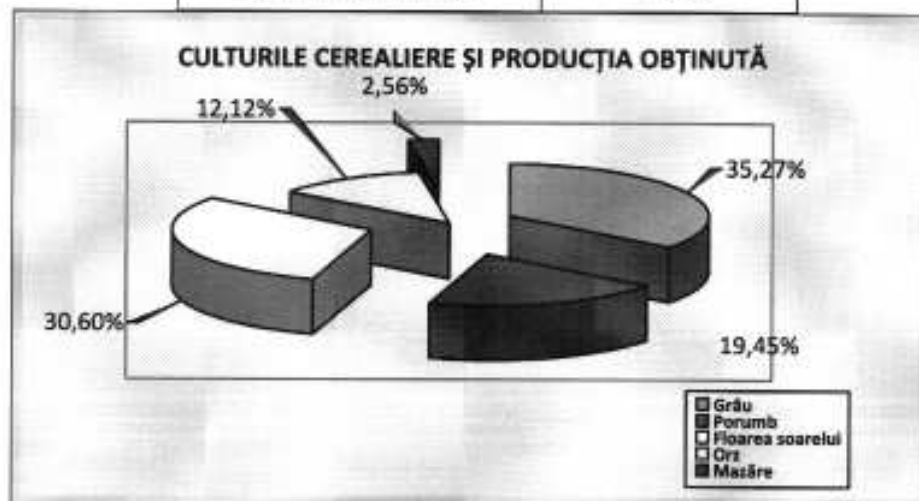


Productia vegetala

Comuna Cernătești este situată într-o zonă de agrogeografică de deal și de câmpie, într-o zonă agricolă defavorizată ceea ce caracterizează productivitatea naturală redusă a terenurilor agricole. Existența terenului arabil în procent de 66,74% favorizează prezența culturilor: grau, porumb, floarea soarelui și plante tehnice. Conform Rcensământului general agricol din anul

2020 privind modul de utilizare a terenului arabil suprafețele cultivate cu cereale se prezintă astfel:

Cultura	Suprafața Ha
GRAU	978
Secară	0,31
PORUMB	539,29
TRITICALE	108,57
FLOAREA SOARELUI	848,33
ORZ	335,94
MAZĂRE BOABE	70,95



Pomicultura, viticultura, legumicultura

În comuna Cernătești, suprafața acoperită de vii și livezi este extrem de mică, datorită lipsei mijloacelor financiare cu care se confruntă cultivatorii. Zona viticolă se caracterizează prin soiuri hibride, iar pomicultura prin meri, peri, visini, caisi, pruni. Există pe raza comunei Cernătești 61 de hectare de teren amenajat cu plantații de pomi fructiferi și alte 59 hectare cu plantații de viță de vie. Cele mai productive soiuri existente în zonă sunt prunul, mărul și nucul.

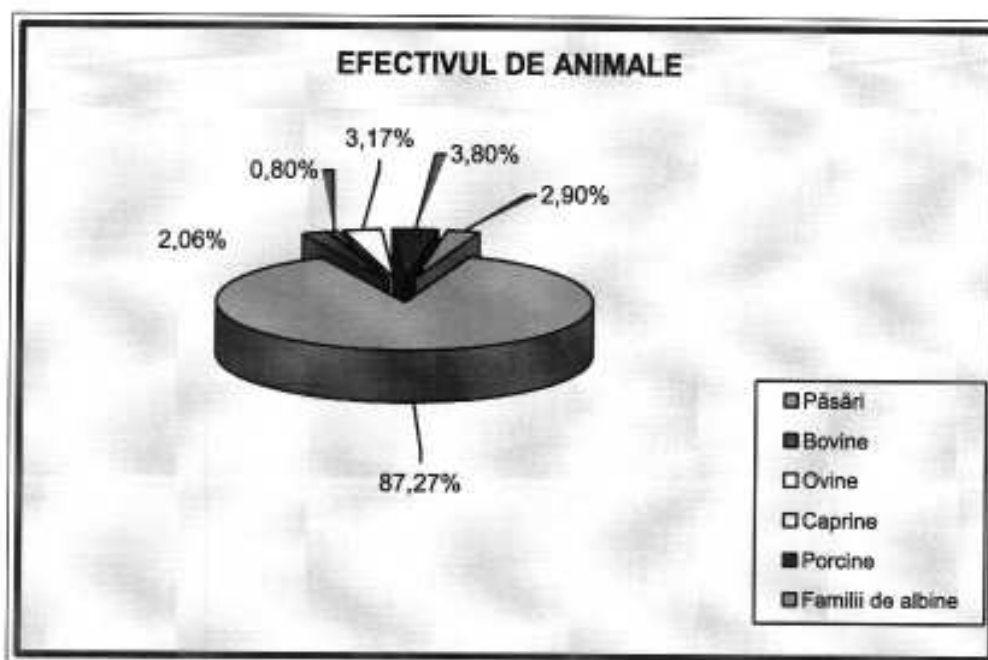
Prunii ocupă o suprafață de 43 ha conform Rcensământului general agricol din anul 2020. Solul și clima de aici favorizează cultura viței de vie. Sunt necesare investiții în modernizarea tehnicilor de îngrijire a viței de vie, valorificarea și prelucrarea strugurilor.

Grădinile familiale se cultivă pe suprafețe mici, legumicultura practicându-se pe o suprafață de 2,46 hectare. Legumele sunt cultivate în gospodării pentru consumul propriu.

Zootehnia

Efectivul de animale pe categorii din comuna Cernătești declarate la Rcensământul general agricol din anul 2020 se prezintă astfel:

CATEGORIA	NUMAR
• bovine - capete	370
• ovine - capete	144
• caprine - capete	570
• porcine - capete	683
• păsări - capete	15695
• familii de albine	522



Relieful și ponderea mare a suprafețelor de fânețe din teritoriu sunt factori favorizanți pentru domeniul apicol. Zona deține o tradiție îndelungată în domeniul creșterii albinelor și realizării de produse apicole, apicultura impunându-se ca ocupație de sine stătătoare încă din cele mai vechi timpuri. Rasele de animale existente în teritoriu toate fac parte din rasa comuna neameliorată cu descendența necunoscută. Bovinele sunt crescute aproape în totalitate pentru autoconsum. Păsările, în majoritate găini, sunt crescute pentru ouă și carne în exclusivitate pentru autoconsum. Caii sunt crescuți pentru transport și rar în efectuarea lucrărilor solului. Existența pășunilor și fânețelor de calitate, pe aproximativ 30% din suprafața fondului funciar, permite dezvoltarea activității de creștere a animalelor.

Sectorul de producție agroalimentară (prelucrarea cărnii, producția de lapte) se confruntă cu costuri ridicate și mai ales cu lipsa unei piețe de desfacere. O altă problemă cu care se confruntă producția agroalimentară este calitatea produselor care nu se ridică la standardele europene. Deși în curs de îmbunătățire situația igienei laptelui și a sistemului de colectare a acestuia rămân factori care nu susțin industria procesatoare a laptelui. De unde rezultă o nevoie a investițiilor necesare pentru respectarea normelor de siguranță sanitară veterinară.

Silvicultura



Pe raza administrativă a comunei Cernătești există 476 ha de pădure. Pădurile sunt în proporție de peste 8 % din suprafața totală a comunei și circa 50% din suprafața cu terenuri neagricole. Au o stare bună de conservare, suprafețe compacte destul de mari, ceea ce le conferă o mai mare stabilitate. De asemenea, aceste păduri adăpostesc și elemente de floră și faună foarte valoroase. Fondul forestier al ținutului cu componentele sale principale pădurea, fondul cinegetic, fondul piscicol și vegetația forestieră reprezintă una din resursele importante ale zonei.

Exploatarea fondului forestier, prin ocoale silvice private sau publice, asigură o sursă de venit atât proprietarilor privați de păduri, cât și autorităților publice locale, prin valorificarea masei lemnoase. Pădurile private sunt caracterizate de exploatații relativ mici și fragmentare, fapt care îngreunează atingerea potențialului economic al acestor suprafețe într-o maniera durabilă.

Comparativ cu suprafața totală a comunei, suprafața ocupată de pădure este mică, influențând direct și negativ condițiile climatice ale terenului și ale agriculturii - potrivit opiniei specialiștilor. Pentru aceste lucrări se poate folosi o zonă în care terenul este degradat, existând oricând posibilitatea unor alunecări de teren. Cea mai mare problemă de la nivel județean, din perspectiva fondului funciar, continuă să o reprezinte ponderea foarte redusă a suprafețelor împădurite (11,5% din suprafața totală), mult sub media națională (28,3%) și regională (29,5%), ceea ce accentuează riscul de schimbări climatice și de deșertificare, mai ales în partea de sud a județului.

În comuna Cernătești piscicultura nu este dezvoltată, localnicii pescuind ocazional în apele din zonă. La nivelul comunei, din totalul suprafeței neagricole de 760 ha, suprafața ocupată de ape și bălți este de 15 ha.

Disfuncționalitățile care se manifesta in prezent la nivelul comunei Cernătești sunt:

- fragmentarea puternică a fondului funciar pe deținători ceea ce conduce la o exploatare dificilă a pământului cu mijloace mecanizate;
- dezorganizarea activităților de achiziții și valorificare a cerealelor și plantelor agricole;
- inexistența fondurilor de dezvoltare - investiții în domeniu;
- starea materială precară a populației ceea ce duce la nedezvoltarea sectorului "întreprinderi mici și mijlocii";
- îmbătrânirea populației stabile, migrarea populației tinere către centrele urbane.

Pentru a valorifica tradiția economică a comunei, pentru a o face mai productivă, un adevărat motor al dezvoltării locale, se dorește atragerea de investiții în agricultură și creșterea animalelor. Suprafața cultivată cu cereale este de 3313 ha, care reprezintă 66,7% din suprafața arabilă a comunei, predominând culturile de grâu, porumb, rapiță și floarea-soarelui. Pentru creșterea rentabilității muncii în agricultură sunt oportune investițiile în domeniul dotării cu mașini și utilaje, introducerea de soiuri cu productivitate ridicată, creșterea dimensiunilor exploatațiilor agricole prin stimularea asocierii și alte măsuri specifice, dezvoltarea unei agriculturi alternative, ecologice, prin folosirea diverselor resurse locale. Suprafața cultivată cu legume poate fi extinsă în condițiile dotării cu tehnologii performante de cultivare. Există oportunitatea investițiilor în dezvoltarea apiculturii. Pentru creșterea competitivității în sectorul zootehnic și alinierea la standardele europene, sunt oportune investițiile în ameliorarea raselor, creșterea productivității muncii și introducerea de tehnologii noi care îmbunătățesc calitatea produselor și stimularea competitivității pe piața locală și pe piețe externe. În acest sens, se va sprijini consolidarea de noi ferme, promovarea asociațiilor de producători precum și dezvoltarea nișei de piață a agriculturii ecologice. Pot fi realizate investiții în amenajarea unor ferme creștere a păsărilor, inclusiv centre de procesare – valorificare a produselor avicole.

3.3 Profil spațial și funcțional



Satele comunei Cernătești au conturate zone centrale care includ principalele instituții publice, existente, grupate în centrul localității fiind reprezentative pentru funcțiunea localității.

Zona centrală a comunei Cernătești cuprinde: sediul Primăriei și al Consiliului local, școala, alte dotări de interes public, cât și locuințe și funcțiuni complementare.

Situarea zonei centrale în centrul de greutate al satului Cernătești asigură legături directe cu zona de locuit organizată în jurul acesteia.

În afara acestor dotări, în cadrul localităților mai sunt o serie de instituții cu funcțiuni de interes public, dispersate pe suprafața satelor componente.

3.4 Infrastructura de transport și mobilitate

Principalele cai de acces în localitățile: Cernătești – centru de comună și localitățile aparținătoare sunt: drumul județean DJ 606 B Craiova-Grecești care trece prin centrul comunei și face legătura între comună și localitățile învecinate. Infrastructura de drumuri include și drumurile comunale locale care fac legătura cu localitățile învecinate și cu alte comune din județ. O mare parte dintre drumurile comunale sunt drumuri pietruite și drumuri de pământ.

În interiorul intravilanelor satelor componente ale comunei Cernătești, tramele stradale reflectă evoluția în timp a localităților. Satele Cernătești - centru administrativ, Țiu, Cornița, Rasnicu-Oghian și Rasnicu-Bătrân au o trama stradala regulata, rectangulara, drumul județean DJ 606 B fiind axa majora fata de care se organizeaza restul arterelor carosabile.



Drumurile interioare locale asigură legături atât între zonele de locuit cât și cu zonele economice. Drumurile interioare locale, multe dintre ele drumuri de pământ, asigură legături atât între zonele de locuit cât și cu zonele economice. Drumul județean DJ 606 B are îmbracaminti asfaltice. Drumurile comunale și restul circulațiilor interioare din localități necesită modernizări: corectări de trasee, panta, curbe, îmbunătățirea elementelor geometrice, intersecții, etc.

Salariații angajați în activitățile de producție în afara teritoriului administrativ al comunei se deplasează cu mijloacele de transport în comun existente. Prin poziția geografică a comunei se efectuează trafic de tranzit și a transportului în comun, din sau spre localitățile importante ale județului.

Circulația rutieră precum și cea pietonală din cadrul localităților impun ca în viitor să se realizeze amenajări ale unor intersecții.

Se remarcă lipsa de parcaje amenajate la principalele dotări, parcare / gararea la domiciliu făcându-se în mod curent în curțile locuințelor. Starea precară a rețelei de drumuri (cu excepția traseului drumului județean impune modernizarea rețelei existente și deschiderea de noi străzi în zonele cu dezvoltare de locuințe (cel puțin pietruirea într-o primă etapă). Disfuncționalitățile care se manifestă în acest domeniu sunt:

- existența unor străzi cu îmbracaminte provizorie;
- existența unor intersecții conflictuale între DJ 606 B cu accesele la zona de locuit dezvoltată de-a lungul acestei cai de circulație;

Este necesară reabilitarea și modernizarea lor în perioada 2021 – 2027. Autoritățile locale și-au propus asfaltarea drumurilor comunale și a ulițelor din comuna Cernătești. La nivel de comună au fost realizate proiecte privind modernizarea rețelei de drumuri, respectiv au fost realizate studii de fezabilitate privind asfaltarea drumurilor comunale în satele comunei.

Comuna Cernătești se află la nord vest de reședința județului, Craiova, la o distanță de 40 km și 35 de kilometri de orașul Filiași. Aeroportul este la 40 de kilometri distanță, la Craiova, iar gara pentru transport persoane și mărfuri la 35 de kilometri, la Filiași.

3.5 Echiparea tehnico-edilitară

Satele componente ale comunei Cernătești dispun de o serie de rețele și echipamente tehnico-edilitare caracterizate printr-un grad important de acoperire a teritoriului.

- **Electricitate** - gospodăriile, instituțiile și societățile comerciale sunt racordate în procent de 100% la rețeaua de distribuție a energiei electrice. În comuna Cernătești și satele aparținătoare alimentarea cu energie electrică este asigurată de către CEZ Distribuție prin posturi de transformare, racordate la liniile de înaltă tensiune de 20kV ale sistemului energetic național. Posturile de transformare existente sunt de tip aerian, pe unul sau doi stâlpi din beton armat și echipate cu transformatoare 2070, 4kv de la 63 la 250 KVA. Racordurile de medie tensiune sînt construite aerian pe stâlpi din beton armat cu conductori funie OL-AL. Rețelele de distribuție de joasă tensiune sunt construite aerian pe stâlpi din beton armat cu conductori funie din aluminiu neizolat și conductori torsadați cu secțiuni de 35, 50 și 70 mm. Iluminatul stradal are corpuri de iluminat atât cu vapori de mercur sau fluorescent, cît și cu lampi cu incandescență. Îmbunătățirea rețelei de alimentare cu energie electrică poate consta în: mărirea puterii posturilor de transformare și înlocuirea treptată a stâlpilor din lemn cu stâlpi din beton. Comuna Cernătești este conectată în întregime la rețeaua de energie electrică, alimentarea cu energie electrică fiind asigurată de la rețelele de medie tensiune ce traversează teritoriul administrativ al comunei. Un număr de 1527 locuințe dispun de alimentare cu energie electrică. Cele cinci localități componente sunt racordate la sistemul energetic național prin racorduri aeriene până la posturile de transformare, existente, iar de aici, prin rețeaua de distribuție sunt alimentate, gospodăriile, dotările și zonele economice. Comuna este racordată la sistemul energetic național prin LEA 20 kw. Rețelele de distribuție de joasă tensiune sunt aeriene pe stâlpi de beton armat, plecând de la transformatoare la consumatori.

Sunt necesare următoarele lucrări de alimentare cu energie electrică:

- extinderea rețelei de joasă tensiune aeriană existentă și reconsiderarea secțiunii conductelor

- reconsiderarea secțiunii iluminatului stradal în cele două localități și automatizarea în Comuna Cernătești.

- Gaz – în prezent locuitorii comunei nu beneficiază de rețeaua de alimentare cu gaz metan. Localitățile componente ale comunei nu dispun de sisteme de alimentare cu căldură, locuitorii ca și dotările existente folosind sisteme individuale de încălzire (sobe cu combustibil solid). Nu au fost semnalate sau prospectate zăcăminte de gaze și nu există instalații de alimentare ale obiectivelor existente. Locuitorii folosesc recipiente (butelii) ori plite pentru prepararea hranei. Consiliul local are în plan pentru perioada 2021 – 2027 realizarea acesteia până la acoperirea întregului necesar.

- Apa potabilă – există rețeaua de apă potabilă în localitate realizată "Programul de dezvoltare a infrastructurii în spațiul rural". Ulterior, primăria a depus un proiect privind extinderea rețelei de apă potabilă în comuna Cernătești. Consiliul local are în plan pentru perioada 2021 – 2027 realizarea acesteia până la acoperirea întregului necesar.

- Canalizare - În prezent comuna Cernătești nu dispune de un sistem centralizat pentru evacuarea apelor uzate menajere. Referitor la apele pluviale provenite din ploii și din zăpezi, acestea sunt colectate prin șanțuri și evacuate pe câmpurile din zonă sau/si canale de colectare ape pluviale. În perioada 2021 – 2027, consiliul local și-a propus extinderea și modernizarea rețelei de apă potabilă.

- Infrastructura de telecomunicații din comuna Cernătești este bine dezvoltată. În ultimii 5 ani domeniul telecomunicațiilor a cunoscut un ritm accelerat de dezvoltare, aspect care se datorează în principal apariției și promovării unor produse și servicii noi și a diversificării celor existente. Cea mai mare rată de dezvoltare s-a înregistrat în domeniul serviciilor de internet și al telefoniei mobile. Cu toate acestea, potențialul în domeniul telecomunicațiilor este încă departe de a fi epuizat. Comunicarea se realizează prin intermediul telefoniei fixe și mobile. Există acces la rețeaua de telefonie pentru întreaga populație și acces la rețeaua de televiziune prin cablu. Locuitorii au, de asemenea, acces la internet. Administrația locală este interesată de atragerea de fonduri menite să îmbunătățească infrastructura de comunicație a locului. În perimetrul localității nu sunt instalații subterane și nici instalații de interes interjudetean. Rețeaua de telefonie

fixa este pozată pe stâlpii de iluminat stradali. Disfuncționalitatea principală constă în imposibilitatea satisfacerii cerințelor de instalare de noi posturi telefonice. Pentru pozarea rețelei se mai întâlnesc și stâlpi de lemn, în special pe strazile laterale. Unele porțiuni ale rețelei necesită înlocuirea conductorilor datorită vechimii și uzurii acestora. Locuitorii comunei Cernătești sunt racordați la rețele de distribuție televiziune și de telefonie mobilă.

Pentru protejarea cetățenilor în cazul situațiilor de urgență, cum ar fi: inundații, incendii, secete, inzăpeziri, administrația publică locală va încheia parteneriate cu administrațiile publice locale învecinate pentru achiziționarea de: autospecială PSI, buldo-excavator, volă, tractor cu remorca, pentru Centrul Zonal de Intervenție Rapidă. Până în prezent, la nivelul comunei a fost înființat și Serviciul pentru Situații de Urgență, care să intervină la problemele din comună.

Gradul de echipare tehnică - edilitară la nivelul satelor componente este scăzut, necesitățile fiind îndreptate către asigurarea unui sistem centralizat de alimentare cu apă și canalizare a apelor uzate menajere pentru localitățile comunei. Situația circulației rutiere în teritoriul intravilan al localităților prezintă aspecte critice legate de faptul că traseele drumurilor comunale, ca și intersecțiile acestora cu traseele drumului județean, sunt nemodernizate. În intravilanele localităților este necesară ierarhizarea căilor de acces, prin crearea unor inele principale de circulație, ca și modernizarea drumurilor existente (elemente geometrice, pante, curbe). Se va da o atenție deosebită amenajării intersecțiilor dintre traseele drumului județean cu sistemul de circulație local, organizând ierarhizarea circulației locale.

În prezent, comuna Cernătești are în proiect pe anii 2021-2027 proiecte de dezvoltare durabilă a comunei. Nevoile identificate de edilii locali se referă la asfaltarea drumurilor comunale, modernizarea strazilor și intersecțiilor, la realizarea rețelei de canalizare și extinderea celei de alimentare cu apă, crearea unor zone de agrement pentru copii și pentru vârstnici, amenajate precum și organizarea unor depozite de deseuri menajere pe principii ecologice, construirea unei platforme ecologice pentru depozitarea și colectarea controlată a deșeurilor și înființarea unui serviciu de salubritate, reabilitarea sediului dispensarului uman și amenajarea unei piețe comunale, amenajarea unei grădini publice, lucrări de alimentare cu energie electrică, realizare de parcuri fotovoltaice.

3.6 Servicii publice

Sanatate

Asigurarea serviciilor medicale în comuna Cernătești se face de către un cabinet tip medic de familie situat în dispensarul uman, unde serviciile de asistență medicală sunt asigurate de către un medic de familie și 5 persoane, personal mediu sanitar. La nivelul comunei există un punct sanitar în satul Țiu și de asemenea o farmacie asigurată de 2 farmaciști. Totodată, datorită faptului că localitatea Cernătești este foarte aproape de orașele Craiova și Filiași, locuitorii comunei au acces facil la serviciile de sănătate din oraș. Din datele statistice referitoare la starea de sănătate a populației măsurată pe indicatorii: natalitate, mortalitate și gradul de îmbolnăvire a populației, se constată următoarele:

- există un raport nefavorabil între numărul nașterilor și numărul deceselor;
- speranța de viață la naștere este de 98%;
- creșterea numărului îmbolnăvirilor cauzate de condițiile precare de trai;
- rata mortalității cauzată de afecțiuni cardiovasculare și respiratorii a persoanele sub 65 de ani este sub 20%.

Pentru ameliorarea acestor indicatori sunt necesare următoarele măsuri:

- asigurarea condițiilor minime de trai, printre care distribuția apei potabile și evacuarea celei uzate printr-un sistem centralizat de canalizare;
- acțiuni de panificare familială moderne;
- protecția familiei și a femeii gravide;
- continuarea acțiunilor de educație sanitară efectuată de medicii de familie;
- realizarea unei infrastructuri medicale prin înființarea unor cabinete medicale individuale și dotarea lor cu aparatură modernă de diagnosticare.

Având în vedere numărul mare de locuitori, consiliul local și-a propus să dezvolte accesul acestora la sistemul sanitar. Se dorește modernizarea cabinetelor medicale și dotarea lor cu aparatură medicală, pentru îmbunătățirea asistenței medicale oferite cetățenilor precum și înființarea unor programe de asistență a persoanelor vârstnice și familiilor nevoiașe. Dispensarul din comună ar putea fi amenajat ca spital. Se dorește aducerea de specialiști pe mai multe domenii și chiar crearea unui laborator de analize. Pentru perioada 2021-2027 autoritățile și-au propus să reabiliteze sediul dispensarului uman și să modernizeze infrastructura de sănătate.

Servicii Sociale

În cadrul Primăriei comunei Cernătești serviciul de asistență socială este asigurat de către un referent asistent social, angajat al primăriei. Populația îmbătrânită, bolnavă, în șomaj, accidentele de muncă, sărăcia, în general grupurile vulnerabile și marginalizate social copiii și adulți, preponderent regăsite în mediul rural, sunt sprijinite de stat care se consideră obligat la solidaritate față de cei în dezavantaj. Persoanele fără venituri, locuitori ai comunei Cernătești, depun la serviciul de asistență socială cereri de ajutor social și primesc acest ajutor în conformitate cu prevederile Legii 416 cu privire la Asistența Socială. Principalul obiectiv al serviciului de asistență socială constă în rezolvarea și soluționarea tuturor cererilor depuse de cetățeni, respectându-se termenele legale. Situațiile deosebite și cazurile sociale care depășesc competențele acestui serviciu sunt direcționate către alte instituții județene, în vederea soluționării lor. Activitatea de asistență socială la nivelul primăriei a înregistrat rezultate bune, fiind întocmite și înregistrate dosare pentru acordarea ajutorului social numai persoanelor îndreptățite.

Ponderea șomerilor înregistrați în totalul resurselor de munca este într-o continuă scădere, într-un ritm mult mai accentuat în cazul femeilor (de la 6,5% în 2019 la 3,8% în 2021), aspect generat de migrația în căutarea unui loc de munca sau ieșirea din evidențele AJOFM, în condițiile în care nu este înregistrată o dezvoltare economică locală. În comuna nu există comunități de romi și nici medieri sanitari.

În comuna Cernătești nu există cămin de bătrâni sau de copii. Primăria, la cererea locuitorilor, intenționează înființarea unui Centru Rezidențial pentru Bătrâni. În cadrul acestui Centru, persoanele vârstnice vor beneficia de cazare, masă, servicii și îngrijire medicală. Rezidenții Centrului vor plăti aceste servicii, restul fondurilor necesare fiind asigurate de la Bugetul Local și/sau din finanțări sau sponsorizări.

Ordinea publică și Protecția civilă

La nivelul comunei Cernătești, ordinea și liniștea publică sunt asigurate prin acțiunile desfășurate de postul local de poliție. Supravegherea circulației rutiere este asigurată de către personalul angajat din cadrul postului local de poliție, care este dotat cu un autoturism pentru a asigura patrularea pe raza comunei.

În cadrul primăriei Cernătești, protecția civilă este asigurată de Serviciul public de voluntariat pentru Situații de urgență, care are o structură organizatorică formată dintr-un angajat permanent ce asigură coordonarea unei echipe, formate din voluntari, cu următoarele atribuții:

-desfășurarea acțiunilor de informare și instruire privind cunoașterea regulilor și măsurilor de apărare împotriva dezastrelor;

- verificarea modului de aplicare a normelor, dispozițiilor și măsurilor referitoare la apărarea împotriva dezastrelor;

- acțiuni de intervenție pentru înlăturarea efectelor dezastrelor, salvarea și protecția persoanelor afectate de dezastre, precum și acordarea primului ajutor acestor persoane;

- acordarea de ajutor, în condițiile legii, persoanelor a căror viață este pusă în pericol în cazul calamităților naturale (inundații, alunecări de teren), accidente explozii sau în caz de dezastre.

Comuna Cernătești este supusă riscului inundațiilor în conformitate cu Planul județean de analiză și acoperire a riscurilor și a hărților cu zone de risc la inundații. În acest context, Serviciul public de voluntariat are întocmite și aprobate: planul de apărare împotriva inundațiilor, ghețurilor și poluărilor accidentale, precum și Planul de evacuare în situații de urgență, civile generate de dezastre.

Educație

În comuna Cernătești există o școală cu clasele I-VIII, Școala Gimnazială „Petrahe Cernătescu”, iar în satele Tiu, și Rasnicu- Oghian structuri școlare. De asemenea în comună există 3 grădinițe de copii în satele Cernătești, Tiu și Rasnicu-Oghian.

Școala cu Clasele I-VIII Cernătești poartă denumirea de „Petrahe Cernătescu”, cel care a fost inițiatorul învățaturii de carte și întemeietorul școlii Cernătești din anul 1837.

În jurul anilor 1800, negustorii deveniți și proprietari de pământ, ca să atragă mai mult pe țărani să-și construiască locuințe în jurul lor, îi ajutau pe aceștia cu bani și materiale.

În perioada 1821-1827 s-a ridicat actuala biserică iar din resturi de materiale s-a ridicat o mică clădire ca local de școală în curtea bisericii, la care predau din slujitorii bisericii, scriindu-se în lada cu nisip și se învățau rugăciuni. În arhivele statului județului Dolj, în 1870 se găsesc documente care atestă că funcționa un învățător. În 1885 s-a ridicat o școală cu o sală de clasă și

două camere pentru locuit pentru învățător – astăzi căminul cultural. În anul 1924 s-a ridicat un nou local de școală, localul de lângă primărie, unde astăzi funcționează Grădinița de copii.

Actualul local al Școlii Gimnaziale „Petru Cernătescu”-Cernătești a fost construit în perioada anilor 1968-1969, lângă monumentul istoric „ Cula Cernăteștilor” cu o vechime de peste 200 de ani. Până în anul 1969 elevii ciclului gimnazial frecventau cursurile la școala din satul Tiu. După reorganizarea administrativă din anul 1968 în interiorul granițelor comunei au intrat și satele Cornița, Rasnicu-Oghian și Rasnicu- Bătrân în care funcționa o școală cu clasele I- VIII în satul Rasnicu-Oghian și școli primare în celelalte sate. După anul 1994 școala din Rasnicu-Bătrân s-a desființat iar din anul 2002 datorită comasării ciclului gimnazial a rămas numai în satul Cernătești școală cu clasele I-VIII iar în satele Tiu, Cornița și Rasnicu- Oghian structuri școlare.

La nivelul anului 2021, Școala Gimnazială „Petru Cernătescu”-Cernătești și Structurile Școlare:Structura Primara „C-tin Ionescu Tiu”-Tiu, și Structura Primara „Gh.Saulescu”-Rasnicu-Oghian, învață 115 de elevi dintre care 57 elevi sunt înscriși în învățământul primar și 58 elevi sunt înscriși în învățământul gimnazial. La grădiniță sunt înscriși 36 preșcolari. Școala dispune de îndrumarea a 18 cadre didactice, majoritatea titulare, unde experiența unora de îmbină cu dorința de performanță.

Personal didactic în învățământul preșcolar - persoane	2
Personal didactic în învățământul primar și gimnazial - persoane	16
Personal didactic în învățământul primar - persoane	4
Personal didactic în învățământul gimnazial - persoane	12

Transportul elevilor la școala de centru este asigurat de un microbuz școlar de 19 locuri.

Dotările școlii se prezintă astfel:

Săli de clasă și cabinete școlare - număr	14
Laboratoare școlare - număr	1
Terenuri de sport - total	3
PC - TOTAL	34



Principalul obiectiv a cadrelor didactice este acela de a pregăti tinăra generație astfel încât procesul de educare, informare și asimilare de noi cunoștințe să se alinieze la valorile și civilizația europeană.

Baza materială a școlii și grădiniței este precară, clădirea nu a fost reabilitată în ultima vreme, dotările cu material didactic ale sunt insuficiente și învechite. În condițiile mai sus menționate școala nu poate asigura un învățământ de calitate la standarde moderne. Școala comunei nu are centru informatic și nu este dotată cu material didactic modern. În școală și grădiniță există un sistem de încălzire cu combustibil solid.

Este necesară atât dotarea corespunzătoare, cât și modernizarea lor, precum și amenajarea și dotarea centrelor de joacă și recreere pentru copiii comunei. În perioada 2021-2027 vor fi reabilitate și modernizate unitățile de învățământ.

3.7 Cultura

Pe raza administrativă a comunei Cernătești există Cula Cernăteștilor este un monument istoric categoria A, care a fost reabilitat printr-un proiect POR 2014-2020, implementat prin parteneriatul dintre UAT Județul Dolj și UAT Cernătești. În prezent, urmează a fi achiziționate dotările necesare pentru amenajarea muzeala cu tematica istorică a obiectivului. Cula se află în administrarea Muzeului Olteniei. De asemenea, există un cămin cultural care funcționează într-o clădire ridicată în 1885. Aceasta a fost la acea vreme școală cu o sală de clasă și două camere pentru locuit pentru învățător. Există de asemenea, două biblioteci dintre care o bibliotecă

publică cu 3160 volume. Acestea nu dispun de dotări și echipamente specifice activităților desfășurate într-o astfel de locație și nici de minime condiții de igienă - grup sanitar modern, apă curentă, canalizare. De asemenea, clădirea necesită reparații și consolidări. Din păcate nu există programe integrate și nici activități artistice derulate la căminul cultural astfel încât să fie promovate meșteșugurile și cultura populară tradițională, facilitând în același timp petrecerea timpului liber pentru tinerii comunei. Încalzirea locuințelor și dotărilor social-culturale printre care și căminul cultural, biblioteca, biserica se efectuează prin sistemul local de încălzire, producerea și utilizarea caldurii efectuându-se în același spațiu cu sobe la care se utilizează combustibil solid (carbune și lemn de foc).

Spiritualitatea creștin-ortodoxă din comuna este reprezentată prin biserică. Aceasta a împrumutat unele elemente din cultul ortodox și din folclorul tracic al înaintașilor noștri reușind să se deosebească în linii mari și să creeze astfel stilul local original.

Evenimente culturale cu caracter tradițional:

În Oltenia conviețuiesc oameni pentru care tradiția a însemnat ceva aproape sacru, cu reguli de bunăcuviință creștină, cu obiceiuri și rânduieli bine conturate și respectate cu sfintețe. Și în comuna Cernătești tradițiile și obiceiurile populare sunt păstrate în continuare de către locuitori. Ele au loc pe parcursul întregului an, fiind atât obiceiuri laice cât și obiceiuri creștine. Viața culturală a comunei este caracterizată prin tradiții și obiceiuri valoroase, ca de exemplu: sădirea grâului, scuturatul lăzii de Florii, bocitul de Joi Mari, călușarii etc. Lăsatul secului sau strigarea peste sat reprezintă unul dintre cele mai importante tradiții ale comunității, valorificată prin evenimente organizate anual. În comunitate este coagulat Grupul Folcloric Cernătești, Tariful de la Cernătești. Cele trei instituții menționate vor dezvolta un proiect prin care se va amenaja un centru etnografic și cultural de tip muzeu al satului, precum și un centru cultural-turistic în incinta Conacului Săulescu.

Printre obiceiurile populare amintim: obiceiurile de iarnă (colinde, urări cu plugul, sorcova, buhaiul, pazitul fantanilor), obiceiuri agrare (trifonul, paparudele, calusul, corbanul), obiceiuri casnice (datul copiilor la grinda, vrajitul fetelor, strigatul fetelor peste sat, botezul casei și al animalelor, prohorul de Sfântul Gheorghe, primenitul caselor de Florii, Joimarica, nunta,

obiceiuri legate de cultul morților și înmormântare). Oltenii sunt foarte superstitioși, și astăzi există credința în moroi, iar pe seceta încă mai joacă paparudele -dans ritual de invocarea ploii și a belsugului.

Printre sărbătorile locale se numără:

- Pentru anotimpul iarnă - Ritualul colindatului - Plugusorul, Sorcova, Capra, Steaua,
- Botezul de Sfântul Ion
- Pentru anotimpul primăvara - Mucenicii, Dragobetele, Sărbători pascale, Izvorul tamaduirii, Sfintirea Apei Mici
- Pentru anotimpul Vara - Înălțarea Domnului, Rusaliile, Calusul, Sanzienele
- Pentru anotimpul Toamna - Adormirea Maicii Domnului, Nasterea Maicii Domnului, Cîrstovul, Taierea capului Sfântului Ioan Botezătorul, Sfântul Dumitru.

De asemenea Sărbătoarea anuală "Sărbătoarea secerișului grâului"- are loc în ultima duminică din luna iulie.

Târgul săptămânal are loc în fiecare zi de joi.

Dezvoltarea unei zone ce reprezintă tradiții locale poate crea premisele dezvoltării unor centre de dezvoltare turistică de interes local. Situația la drumuri județene, precum și tradițiile locale constituie premisele pentru dezvoltarea activităților de agrement pe plan local, ca și înscrierea localităților comunei Cernătești în circuitele turistice de interes local, intercomunal sau de tranzit.

3.8 Turism

Potentialul comunei Cernătești este determinat de potentialul turistic al acesteia datorită atracțiilor turistice locale, respectiv Muzeul comunal Cernătești, Cula Cernăteștilor și Biserica "Sf. Nicolae" sat Cernătești.



În județ există o capacitate de cazare în funcțiune în 2019 de 1.048.935 locuri zile (4187 locuri), în creștere cu 36,55% față de 2014. Potențialul turistic al județului este: cultural-istoric și religios, urban și academic, sportiv (competiții), natural și de agrement. Monumentul restaurat atrage o atenție deosebită din partea publicului și iubitorilor de monumente istorice, făcând obiectul mai multor apariții în presa sau social media. Inaugurarea acestuia a avut loc în vara anului 2022, în același timp cu obiectivul Cula Izvoranu Geblescu. Cele două cule reabilitate au un potențial deosebit ca și produse turistice-culturale, și vor fi dezvoltate în anii următori prin proiectele planificate în comuna Cernătești, crescând astfel relevanța promovării acestora în cadrul Rutei culelor. Localitatea se află la 36 km de Craiova și poate reprezenta și o destinație pentru turismul de week-end /urban.



Cula de la Cernătești sau Turnul din Cernătești este o clădire tipică pentru regiunea Oltenescă. Acest tip de clădiri provin din Afganistan și Iran. Turnul este, în același timp, o casă și o mică fortăreață, construită de mici proprietari de terenuri, pentru a se proteja de numeroase atacuri ale soldaților turci care, în momentul respectiv (secolul XVIII), erau localizați în Bulgaria și traversau Dunărea, părăsind cazărmile Imperiului Otoman. Clădirea a fost ridicată în secolul al XVI-lea, de către boierii Cernătești, având pe atunci scop de apărare. În clădire sunt anumite locuri din care poți vedea în exterior, fără ca din afară să te vadă cineva. Construcția a fost renovată în mai multe rânduri de administrația locală, iar din 1972 a devenit muzeu și în același timp monument istoric, expunând piese de interes arheologic, istoric, documentar, etnografic. Pe fațada principală sunt două intrări, o ușă cu două canaturi masive de stejar spre scara ce urcă la primul nivel și alta la fel de masivă și iscusit zăvorâtă a beciului cu metereze înguste. Cula este o construcție de tip turn fortificat, cu regim de înălțime P + 2E și pod, având o suprafață construită: de 75,00 mp și o suprafață construit - desfășurată de 195,00 mp. Curtea este împrejmuită de un gard tradițional.

În clădirea turnului se găsește un muzeu cu obiecte arheologice, istorice și etnografice, precum și documente. Turnul este parte a siturilor culturale naționale. În prezent, monumentul face parte dintr-un program de restaurare derulat de către Consiliul Județean Dolj. Autoritățile locale audecis să restaureze și să pună în valoare această clădire monument istoric, care ar putea intra într-un circuit turistic rar, cel al culelor din Oltenia.

Cula se afla în mijlocul satului lângă școala, la 36 de km de municipiul Craiova, având acces direct la drumul județean 606B. În municipiul Craiova există un aeroport internațional care, înainte de pandemie înregistra un flux de pasageri de aproximativ 500.000 anual. În prezent, se derulează un proiect prin care capacitatea aeroportului se va extinde la 2 milioane de pasageri. Din Craiova, există 7 curse zilnice de transport în comun directe în timpul săptămânii, și 6 în weekend. Cula se afla la 80 km de portul cultural dunărean Cetate, și la 120 km de podul Calafat – Vidin. Consiliul Județean Dolj a propus Institutului Național de Cercetare – Dezvoltare în Turism un potențial traseu turistic de ciclism care include cula, având cu o lungime totală de 106 kilometri, cu punctele terminus în Răcarii de Jos, acolo unde se regăsesc vestigiile unui castru roman, respectiv în localitatea Cetate, acolo unde se regăsesc Conacul Barbu Drugă și Portul Cultural Cetate (EuroVelo 6).

În acest context Consiliul Județean Dolj a propus proiectul "Amenajarea unui centru cultural, etnografic și educativ în aer liber, de tip muzeu al satului, în comuna Cernătești, sub coordonarea Muzeului Olteniei". Acesta va contribui la dezvoltarea potențialului turistic și revitalizarea spațiului urban prin construirea unui muzeu ce înglobează conceptul de sat oltenesc și tradițiile populare ale acestuia. Obiectivele specifice ale proiectului sunt: Sporirea turismului prin construirea unui muzeu „tradițional” Justificare (prezentarea problemelor și a necesității intervenției): Utilizarea spațiului urban (liber) prin construirea unui muzeu ce înglobează istoria și tradiția satului doljean, în scop turistic și cultural. Acesta va crea/ dezvolta interesul locuitorilor și turiștilor pentru patrimoniul cultural/ turistic al județului Dolj. Pe termen scurt proiectul va contribui la creșterea numărului de turiști care își petrec timpul liber pe teritoriul județului și la crearea de noi locuri de muncă, iar pe termen mediu și lung la dezvoltarea economiei și creșterea competitivității economice.

Dezvoltarea unui muzeu în aer liber în Oltenia, aproape de un oraș mare cum este Craiova, va genera o ofertă culturală care va completa oferta deja existentă în urban, transformând județul Dolj dintr-un actor regional în oferta cultural-turistică într-unul național și internațional. Prezența aeroportului din Craiova, finalizarea drumului expres spre București și dinamica paletelor de produse turistice din urban sunt puncte tari în confirmarea celor de mai sus.

În altă ordine de idei, crearea unui nou muzeu, pliat pe definiția dezvoltată de ICOM (Consiliul Internațional al Muzeelor) va genera efecte internaționale. Muzeul va fi un centru cultural, care va dezvolta produse cultural-turistice, bazate pe rezultatele cercetărilor științifice existente și viitoare, va genera oportunități de dezvoltare locală și va demonstra rolul și efectele economice generate de sectorul cultural. Vor fi prezente elemente din SDGs (obiective de dezvoltare durabilă), Pactul verde european și din alte documente strategice asumate. Prezența lor va fi prin activități cultural-educative, de valorizare a resurselor materiale și imateriale. Planul și tematica noului muzeu va evidenția relația construcțiilor boierești de tip culă cu așezările rurale, cu meșterii din zonă și cu dezvoltarea comunităților rurale. Conceptul vizează mai multe paliere de abordare precum tipuri de construcții și obiecte expuse, construcții funcționale, propunerile de valorizare, comunicare și interpretare a patrimoniului, program de educație muzeală, spații de interacțiune, propunere de organizare programe și acțiuni culturale și spațiile administrative necesare funcționării. Planul tematic cuprinde tipurile de gospodării cu sistemele de împrejmuire aferente, sistemele de încălzit și gătit funcționale, ateliere meșteșugărești, anexele aferente,

inventarul interior și exterior, mori de apă, cârciumi de sat și edificii de cult, cele administrative, specifice, fiind deja prezente în locație. Se va respecta planul gospodăriilor din situ, curțile vor fi amenajate pentru organizarea de diverse acțiuni culturale și de recreere, iar anexele gospodărești vor fi amenajate ca spații expoziționale. Se propune ca un număr de minim 4 gospodării să fie dotate cu instalații electrice și sanitare pentru funcționarea acestora și în sezonul rece (noiembrie-martie). Construcțiile publice, hanurile vor fi funcționale cu o capacitate interioară de minim 30 de persoane și exterioară de minim 100 de persoane. Se va propune un mobilier specific și un rețetar al zonei. Se va dezvolta un discurs expozițional care să evidențieze meșteșugul cruceritului specific Doljului. Se va realiza traseul de vizitare, cu alei principale și secundare către obiective. Aleile principale, propuse, vor fi pavate cu piatră/macadam și vor susține traficul auto. Aleile secundare vor fi din piatră concasată, lungimile vor fi variabile în funcție de planul de amenajare, iar lățimea va avea maxim 1 m. Vor fi scoate în evidență gospodăriile reprezentative pentru meșteșuguri, ocupații, construcții tehnice dar și de utilitate publică. Meșteșugurile și ocupațiile reprezentate, pe lângă platforma ce va fi oferită pentru derularea de activități, vor genera și direcții de învățare a sustenabilității, a asumării resurselor existente și a educării antreprenoriale, prin valorile de patrimoniu material și imaterial existent. Totodată va fi primul muzeu etnografic în aer liber care tratează o zonă istorică cu particularități și elemente inedite ale ruralității din România într-o viziune axată pe dezvoltarea sustenabilă prin prisma resurselor patrimoniale, materiale și imateriale existente în zona rurală tratată.

Biserica Sf. Nicolae din Cernatești este un monument istoric ridicat în anul 1820 prin grija boierilor Cernatești -DJ-II-B-08236-. Pictura originală s-a pastrat până astăzi, în ciuda anilor multi care au trecut peste ea. Câteva fisuri serioase îi afectează însă aspectul, deși de-a lungul anilor, au fost executate o serie de intervenții de consolidare. Biserica Sf. Nicolae din Cernatești, a fost supusă la scurt timp după construire, în anul 1838, unui cutremur puternic care a afectat infrastructura. Peretii exteriori ai clădirii au grosimea de aproximativ 80 cm, fiind executați din caramida arsă, dar fenomenul de instabilitate a terenului în panta și lipsa sistematizării verticale care să dirijeze apa pluvială de pe versantul din partea nordică, au produs o serie de degradări ale clădirii.

Așezarea comunei Cernătești în câmpia colinare a Podișului Getic, numită Câmpia colinară a Bălăciței, favorizează dezvoltarea turismului de agrement.

Turismul și agroturismul sunt două domenii care pot fi dezvoltate prin construirea spațiilor de cazare, prin punerea în valoare a monumentelor care trebuie protejate, prin

amenajarea unor centre de odihnă, de agrement, a unor tabere de copii, moteluri, pensiuni ș.a. Tradițiile, obiceiurile locale bine perpetuate de locuitorii comunei, gastronomia specifică și ospitalitatea localnicilor, îmbrăcămintea populară care încântă privirea vizitatorilor pot contribui cu succes la dezvoltarea turismului. Având în vedere potențialul peisagistic al zonei limitrofe se va putea conta pe atragerea unui număr de turiști în perspectivă. Datorita organizării regionale, facilităților fiscale și avantajelor oferite, la nivelul zonei există posibilități multiple de a se investi în turism. În prezent nu există spații de cazare și nici infrastructură turistică în comuna Cernătești. Pentru dezvoltarea acestui sector, administrația comunei Cernătești este interesată de investiții în crearea unei infrastructuri specifice activității de turism sprijinind amenajarea unor pensiuni, case de vacanță, hoteluri, moteluri, centre de vânătoare, de pescuit, restaurante cu specific local, tabere și cantonamente sportive, campinguri, centru de echitație, trasee turistice ș.a. Se dorește construirea unui complex turistic și de agrement în comuna, în perioada 2021-2027.

În ceea ce privește facilitățile din proximitatea monumentului Cula Cernăteștilor, în Cernătești se află în construcție o pensiune cu o capacitate de cazare de 10 locuri. De asemenea, sunt înregistrate 6 firme active având drept obiect de activitate comerțul. Având în vedere proximitatea față de Municipiul Craiova și orașul Filiași, menționăm că în conformitate cu informațiile disponibile pe site-ul Ministerului Antreprenorialului și Turismului, în Craiova există 114 structuri autorizate pentru cazare cu 2937 locuri, iar în Filiași, 4 cu 69 locuri. Municipiul Craiova are o viață culturală bogată, generată de instituțiile culturale de aici dar și de organizațiile non-guvernamentale, precum și numeroase spații de recreere. În proximitatea monumentului, se mai regăsesc zonele protejate Pădurea Galben Ștefănel - Gogoșu, Pădurea Bujorului (50 ha de bujori sălbatici), Pajiștea Gogoșu – Ștefănel. Prin proiectul de reabilitare, a fost amenajată curtea monumentului și se vor achiziționa mese și bănci pentru vizitatori și pentru organizarea unor activități culturale educative.

3.9 Mediu și schimbări climatice

Mediu

În comuna Cernătești nu există factori industriali care contribuie la poluarea mediului înconjurător al comunei.

Poluarea se realizează din deversarea deșeurilor în locuri neamenajate, care deteriorează terenul în locurile unde este depozitat. Alimentarea cu apă se face din stratul acvifer freatic, respectiv din primul strat subteran de apă, expus poluării și nu din apele de adâncime, care sunt mult mai bine protejate de poluare decât din mediul intradomestic. Caracteristicile apei subterane depind de eficiența de filtrare a solului, de adâncime și alți factori.

Poluarea fântânilor se realizează, cel mai adesea, prin infiltrarea apei din precipitații în aceste locuri și de aici prin stratul de sol pătrunde în apa freatică și ajunge în fântână. O apă poluată este improprie consumului uman pentru că este o sursă de posibile complicații de sănătate, dar și al animalelor și plantelor ca organisme vii ce asigură echilibrul ecosistemului natural.

În cadrul activităților economico-sociale, apele uzate sunt deversate necontrolat direct în factorii de mediu, prin intermediul haznalelor individuale, contribuind în mod negativ asupra stării de confort și de sănătate atât și asupra mediului înconjurător. În special, se remarcă poluarea pânzei freatice de medie și mica adâncime, care în mod fatal este accesată și exploatată deocamdată și prin fântânile din gospodăriile populației. Situația este necorespunzătoare atât din punct de vedere al respectării legislației în vigoare cât și din punct de vedere al alinierii la cerințele economice și legislative actuale, în ceea ce privește protecția mediului și a solului. Lipsa unei rețele de canalizare menajeră este principala cauză pentru care se poluează pânza de apă freatică. De asemenea modul de amplasare al haznalelor, practic în fiecare gospodărie, conduce la poluarea mediului înconjurător și a solului din localitate. În privința evacuării apelor pluviale, aceasta se efectuează necorespunzător în special în zonele joase ale comunei, datorită absenței rigolelor și a santurilor de scurgere, sau a întreținerii necorespunzătoare a celor existente. Comuna Cernătești face parte din Asociația de Dezvoltare Intercomunitară ECO Dolj care acționează pentru rezolvarea unora dintre problemele de mediu.

Calitatea Aerului

Efectele Poluării

- poluarea cu aerosoli și gaze influențează nucleele de condensare conducând la creșterea frecvenței ploilor în regiunile rurale, iar modificarea concentrației de aeroioni conduce la schimbarea electricității atmosferice, rezultând furtuni asociate cu grindină.

- efectul de seră rezultat al emisiilor de gaze provenite din transportul rutier, activități desfășurate în agricultură
- distrugerea stratului de ozon, cu efectele sale potențiale asupra creșterii radiației UB-B la nivelul solului.

De remarcat sunt doua aspecte pozitive: nu există constatări autorizate care să ateste că pe raza acestei unități teritoriale au căzut ploii acide iar poluarea sonoră este redusă datorită faptului că traficul rutier nu este intens.

Principalele surse de poluare ale aerului sunt :

- traficul auto generând următorii poluanți: CO, hidrocarburi , alchide , NO₂
- sisteme de ardere a combustibilului lichid sau solid în cadrul gospodăriilor
- zona de depozitare a deșeurilor menajere

Aspecte de mediu critice (existente sau potențiale) sub aspectul poluării apelor de suprafață și subterane:

Poluarea apelor de suprafață se datorează inexistenței rețelei de canalizare, locuitorii practicând sistemul de latrine uscate sau bazine vidanjabile. Apele de suprafață sunt folosite în special pentru irigarea culturilor agricole. Atmosfera este factorul de mediu cel mai important pentru transportul poluanților. Deoarece aerul constituie suportul pe care are loc transportul cel mai rapid al poluanților în mediul înconjurător, supravegherea calității atmosferei este de primă importanță.

Poluarea aerului are numeroase cauze, unele fiind rezultatul activităților umane din ce în ce mai extinse și răspândite în ultima perioadă de timp, altele datorându-se unor condiții naturale de loc și de climă. Un aport important în degradarea calității aerului îl au însă centralele termice și mijloacele de transport care emit în atmosferă oxizi de carbon, bioxid de sulf, oxizi de azot și pulberi. O contribuție mare în creșterea efectelor negative o au și fenomenele meteorologice.

Calitatea apelor în județ este afectată de activitățile economice preponderente specifice județului. Având în vedere caracterul comunei Cernătești, ca și al județului Dolj preponderent agricol, calitatea apelor este afectată și de aplicarea cantităților mari de îngrășăminte chimice și pesticide utilizate în agricultură.

Apele subterane reprezintă una dintre resursele subterane ale județului din care asigură necesarul de apă pentru consum în scop potabil și menajer.

Protecția resurselor de apă subterană împotriva epuizării, degradării și poluării prezintă o importanță deosebită, fapt pentru care apa subterană este monitorizată prin foraje hidrogeologice.

Cei mai periculoși poluanți ai apelor subterane sunt nitriții și nitrații. Prezența acestora în apa subterană peste limite admise nu poate fi legată de o sursă de poluare punctiformă. Cauzele contaminării acviferului freatic cu azotați sunt multiple și cumulative.

Principalele surse de poluare a solului sunt, agricultura, depozitarea necontrolată a deșeurilor menajere, infiltrarea apelor uzate menajere. Se impun măsuri de combatere a eroziunii solului prin metode agrotehnice, însămânțări, plantări, și împăduriri. Protecția și conservarea mediului prin protecția zonelor naturale se înscrie în viziunea administrației în următorii ani pentru dezvoltarea durabilă a comunei.

Inchiderea platformelor de gunoi, dotarea cu utilaje pentru serviciul de gospodărire comunală și salubritate și organizarea sistemului de colectare selectivă, a spațiului de depozitare temporară și transportul deșeurilor fac parte din viziunea administrației în următorii ani pentru dezvoltarea durabilă a comunei. Primăria comunei Cernătești și-a conturat o serie de obiective și acțiuni specifice în domeniul protecției mediului înconjurător, pentru perioada 2021 – 2027 în conformitate cu strategia națională și județeană de management al deșeurilor pornind de la analiza situației existente în ceea ce privește mediul înconjurător. Acestea vor urmări creșterea eficienței energetice în scopul îmbunătățirii calității mediului și al reducerii emisiilor de CO₂, creșterea infrastructurii verzi în spațiile publice și promovarea mobilității nemotorizate, renovarea și modernizarea spațiilor publice.

3.10 Profil și capacitate administrativă

✦ *Primăria comunei Cernătești* este o structură funcțională, cu activitate permanentă, constituită din primar, viceprimar, secretarul general al comunei, împreună cu aparatul de specialitate al primarului, a cărei misiune principală este de a aduce la îndeplinire

hotărârile consiliului local și dispozițiile primarului, soluționând problemele curente ale colectivității locale.

Denumire	Primăria comunei Cernătești
Obiective	<ul style="list-style-type: none">- Primarul coordonează realizarea serviciilor publice de interes local, prestate prin intermediul aparatului de specialitate sau prin intermediul organismelor prestatoare de servicii publice și de utilitate publică de interes local.- Aparatul de specialitate al primarului este structura de lucru pe care o conduce și care asigură punerea în aplicare a activităților date în competența primarului prin acte normative și hotărâri ale consiliului local.- Aparatul de specialitate își desfășoară activitatea în baza prevederilor legale în vigoare.

✦ *Consiliul Local Cernătești este autoritatea administrației publice prin care se realizează autonomia locală la nivelul comunei.*

Denumire	Consiliul Local Cernătești
Obiective	<ul style="list-style-type: none">- Elaborează proiecte de hotărâri;- Adoptă strategii, prognoze și programe de dezvoltare economico-socială a orașului;- Administrează domeniul public și privat al comunei;- Aprobă construirea, întreținerea și modernizarea drumurilor, podurilor,

	<p>precum și a întregii infrastructuri aparținând căilor de comunicații de interes local;</p> <p>- Asigură, potrivit competențelor sale, condițiile materiale și financiare necesare în vederea bunei funcționări a instituțiilor de cultură, a instituțiilor și serviciilor publice de educație, ocrotire socială și asistență, a serviciilor publice de transport de sub autoritatea sa, precum și a altor activități, în condițiile legii.</p>
--	---

✦ Poliția comunei Cernătești se ocupă cu soluționarea problemelor ce au un caracter infracțional la nivelul comunei.

Denumire	Poliția comunei Cernătești
Obiective	<ul style="list-style-type: none">- protecția datelor cu caracter personal;- crize în domeniul ordinii și siguranței publice;- situații speciale impuse de evoluția unor fenomene infracționale din sfera de competență a Poliției Române;- situații de alertă teroristă;- protecție civilă în situații de dezastre;- asigurarea fluxului informatic între I.G.P.R /unitățile de poliție teritoriale și celelalte structuri (M.A.I., S.R.I., etc. a documentelor clasificate transmise în format electronic);

	- interconectivitatea în vederea schimbului de date și informații cu centrele operaționale aparținând altor structuri(S.R.I., I.G.S.U., M.A.I., etc.).
--	--

3.11 Identificarea nevoilor și priorităților de dezvoltare

Provocări	Nevoi și probleme identificate	Posibile soluții
PROVOCĂRI ECONOMICE	<p>DEZVOLTARE ECONOMICĂ Pe teritoriul comunei Cernătești nu există infrastructură de sprijinire a afacerilor iar atragerea investitorilor este dificilă.</p> <p>Economia este slab dezvoltată. Trebuie încurajată colaborarea între agenți economici, unități de învățământ și primărie, pentru a crea premisele dezvoltării sustenabile a comunei.</p>	<p>Creșterea atractivității economice a comunei</p> <p>Promovarea oportunităților de investiții în comună.</p>
	<p>INFRASTRUCTURA DE TRANSPORT Starea tehnică a infrastructurii rutiere prezintă probleme</p> <p>Infrastructura destinată pietonilor nu este dezvoltată</p>	<p>Reabilitarea infrastructurii rutiere și modernizarea acesteia</p> <p>Construirea infrastructurii pentru pietoni;</p>
	<p>INFRASTRUCTURA TEHNICĂ Rețeaua publică de distribuție a apei potabile are o lungime insuficientă și nu ajunge la toate gospodăriile</p> <p>Nu există rețea publică de canalizare</p> <p>Nu există rețea de furnizare a gazelor naturale.</p> <p>Sistemul de alimentare centralizată cu</p>	<p>Extinderea rețelei de distribuție a apei potabile și a apei uzate</p> <p>Construirea stației de epurare</p> <p>Realizarea rețelei de canalizare</p> <p>Realizarea rețelei de furnizare a gazelor naturale.</p> <p>Modernizarea sistemului de</p>

	energie electrică este învechit	alimentare centralizată cu energie electrică
	ATRACTIVITATEA COMUNEI Comuna dispune de un potențial natural și de resurse ce o transformă într-un cadru de valoros pentru dezvoltarea turismului. Lipsa panourilor informative constituie o piedică în calea turiștilor care doresc să le viziteze Nu există activități cultural-educaționale, de valorizare a resurselor materiale și imateriale	Creșterea atractivității comunei Amenajarea zonelor cu potențial pentru mai multe tipuri de turism (istoric, cultural, etc) Panouri de informare și semnalizare principalele obiective turistice Amenajarea, extinderea spațiilor verzi, parcurilor și zonelor de agrement la nivelul comunei Protejarea și valorificarea patrimoniului cultural-turistic Dezvoltare unor produse cultural-turistice care vor genera oportunități de dezvoltare locală
PROVOCĂRI DEMOGRAFICE ȘI SOCIALE	DEMOGRAFIE Populația comunei se află în scădere continuă și este definită de un puternic proces de îmbătrânire demografică, ce afectează toate generațiile. Proportia tinerilor este inferioară proporției vârstnicilor și în scădere constantă, efectele acestui proces determinând grave probleme structurale pe piața muncii. Problema plecării tinerilor din comună are atât consecințe demografice, determinând îmbătrânirea populației, cât și asupra aspectelor economice (lipsa populației active din piața muncii). Majoritatea tinerilor aleg să plece pentru a studia sau pentru a-și găsi locuri de muncă în orașele mari sau în străinătate.	Modernizarea și extinderea serviciilor publice: Revitalizarea factorului uman, prin oferirea unui climat propice dezvoltării personale: o educație de calitate, găsirea unui loc de muncă după absolvire, realizarea unui venit de nivel mediu; Stimularea tinerilor antreprenori, prin oferirea de facilități fiscale și sprijin în dezvoltarea unei afaceri;
	EDUCAȚIA ȘI NIVELUL DE PREGĂTIRE Baza materială a școlii și	Reabilitarea, modernizarea,

	<p>grădinișlor este precară, clădirea nu a fost reabilitată în ultima vreme, dotările cu material didactic ale sunt insuficiente și învechite.</p> <p>Școala comunei nu are centru informatic și nu este dotată cu material didactic modern.</p> <p>În școală și gradiniță există un sistem de încălzire cu combustibil solid.</p>	<p>dotarea corespunzătoare, ca, precum și amenajarea și dotarea centrelor de joacă și recreere pentru copiii comunei</p> <p>Adaptarea rețelei de învățământ la tendințele demografice prin extinderea rețelei de învățământ, reabilitarea și modernizarea acestora;</p> <p>Măsuri de creștere a abilităților practice ale elevilor.</p>
	<p>SĂNĂTATE ȘI SERVICII SOCIALE</p> <p>În comună există doar cabinete medicale de familie care oferă servicii medicale de bază. La aceasta se adaugă starea avansată de degradare a clădirii și lipsa aparatului medical moderne</p> <p>Nu există Infrastructura serviciilor sociale</p> <p>Populația este îmbătrânită</p> <p>O parte a populației se confruntă cu excluziunea socială de la educație, sănătate, cultură, piața muncii etc.</p> <p>Principalele grupuri vulnerabile din zonă sunt tinerii, femeile, persoanele defavorizate</p> <p>Sunt necesare programe de reintegrare socială, de reducere a abandonului școlar în rândul copiilor și al tinerilor etc. Aceste programe pot fi implementate mai ușor cu sprijinul și implicarea organizațiilor non-guvernamentale și a celor sociale, care să faciliteze accesul în cadrul grupurilor defavorizate.</p>	<p>Reabilitarea și modernizarea infrastructurii și a serviciilor de sănătate</p> <p>Construirea unui centru social destinat persoanelor vârstnice</p> <p>Furnizarea de servicii sociale adaptate nevoilor populației</p> <p>Dezvoltarea/furnizarea de servicii/accesului la servicii integrate a persoanelor defavorizate</p> <p>Implementarea de măsuri integrate în domeniul social;</p> <p>Introducerea de instrumente, procese de management la nivel local;</p> <p>Susținerea organizațiilor non-guvernamentale și a partenerilor sociali;</p> <p>Dezvoltarea abilităților personalului din autoritățile și instituțiile publice locale pe teme specifice de interes.</p>

	<p>SIGURANȚA POPULAȚIEI Drumurile de pe teritoriul comunei necesită proiecte de modernizare și extindere a iluminatului și implementarea de sisteme de monitorizare a zonei pentru creșterea siguranței populației.</p> <p>CAPACITATE ADMINISTRATIVĂ Este nevoie de investiții pentru dezvoltarea resurselor umane, pentru modernizarea echipamentelor și soluțiilor IT, pentru modernizarea sediului Administrației publice locale și pentru dezvoltarea serviciilor de consultanță. Este nevoie de acțiuni de dezvoltare a capacității de gestionare a serviciilor publice, de îmbunătățire a capacității de planificare strategică și bugetară, a procesului consultativ, precum și de accelerare a capacității de răspuns la solicitările primite.</p>	<p>Modernizarea și extinderea sistemului de iluminat public; Dezvoltarea zonelor monitorizate prin sisteme video pentru creșterea siguranței populației.</p> <p>Investiții în furnizarea de servicii publice moderne; Stabilizarea personalului din administrație și profesionalizarea lui; Creșterea transparenței în administrația publică (dezvoltarea și implementarea de măsuri, proceduri și instrumente pentru identificarea, managementul, publicarea și diseminarea unor seturi de date și informații, dezvoltarea și implementarea de standarde, dezvoltarea și implementarea unor cursuri de formare).</p>
<p>PROVOCĂRI CLIMATICE ȘI DE MEDIU</p>	<p>TRANSPORT ECOLOGIC - Reducerea consumului de combustibil utilizat la deplasarea autovehiculelor pe infrastructura rutieră locală Nu există piste de biciclete</p> <p>EFICIENȚĂ ENERGETICĂ "Schimbările climatice și utilizarea durabilă a energiei" este unul dintre cele 5 obiective majore ale Strategiei Europa 2020. Din cauza provocărilor climatice trebuie luate măsurile corespunzătoare de reducere a impactului nefavorabil.</p>	<p>Utilizarea mijloacelor de transport ecologic și construirea infrastructurii specifice: Construirea de piste de biciclete</p> <p>Realizarea de investiții în creșterea eficienței energetice: Îmbunătățirea eficienței energetice a clădirilor publice și a clădirilor rezidențiale; Îmbunătățirea performanței energetice a sistemului de</p>

	<p>Cadrul este potrivit dezvoltării de parcuri fotovoltaice</p> <p>principale nevoi sunt următoarele:</p> <ul style="list-style-type: none"> - Reducerea emisiilor de CO2 generate de consumul de cărbune și lemn de foc în comună - Limitarea utilizării lemnului de foc provenit din surse fără garanție de origine <p>Nivelul diferit al eficienței energetice a clădirilor publice</p>	<p>iluminat public;</p> <p>Utilizarea surselor regenerabile pentru producția de energie termică și electrică;</p> <p>Crearea parcurilor fotovoltaice</p> <p>utilizarea ca sursă de energie pentru consumul final al gazului natural;</p> <p>creșterea eficienței energetice a clădirilor publice și reducerea emisiilor poluante (de CO2) generate de producerea, transportul și consumul de energie conducând la utilizarea eficientă a resurselor de energie, în conformitate cu Strategia Europa 2020 actualizată pentru orizontul de timp 2030.</p> <p>Comuna Cernătești își propune, în mod voluntar, atingerea obiectivului Uniunii Europene de reducere cu 40% a emisiilor de CO2 până în 2030, prin creșterea eficienței energetice și utilizarea surselor de energie regenerabilă în teritoriul său.</p>
	<p>RISCURI NATURALE ȘI ANTROPICE</p> <p>În vederea diminuării acestor riscuri, sunt necesare lucrări de împădurire și de îmbunătățire a sistemului de intervenție pentru situații de urgență.</p>	<p>Creșterea performanței în situații de urgență, prin:</p> <p>Împădurirea terenurilor degradate</p> <p>Înființarea zonelor verzi</p> <p>îmbunătățirea sistemului de intervenție pentru situații de</p>

		urgență.
	Nu există depozit de deșeuri în comună Nu se face colectare selectivă iar ratele de reciclare și valorificare a deșeurilor municipale sunt foarte mici	Sistem de management integrat al deșeurilor

3.12 ANALIZA SWOT

Orice comuna trebuie să asimileze și să promoveze o viziune strategică în ceea ce privește dezvoltarea sa în viitor. Lipsa unei asemenea viziuni duce la o activitate administrativă haotică, în cadrul căreia se pot rata oportunități și se consumă irațional resurse prețioase. Experiența internațională a arătat că proiectele și programele operaționale funcționează cel mai bine atunci când fac parte dintr-un cadru coerent și când există o coordonare la nivel strategic.

Procesul de planificare strategică (PPS) a vizat definirea reperelor strategice de dezvoltare a comunității pe o perioadă de 6 ani. Etapele metodologice principale ale PPS au fost următoarele: realizarea unei analize preliminare, stabilirea viziunii asupra dezvoltării strategice a comunității, analiza sectorială a domeniilor strategice principale și articularea documentului strategic.

Principiile care au stat la baza PPS au fost asigurarea validității științifice, implicarea comunității, transparența, obiectivitatea, coerența și continuitatea demersului.

Pentru a da roade, însă, planificarea strategică trebuie însoțită de promovarea, la nivelul administrației publice, a unui management strategic integrat, la toate nivelurile, capabil să identifice și să speculeze oportunitățile aparute în beneficiul comunității.

Analiza SWOT este o metodologie de analiză a unui proiect. Numele este descriptiv: Strengths (puncte tari), Weaknesses (puncte slabe), Opportunities (oportunități), Threats (riscuri).

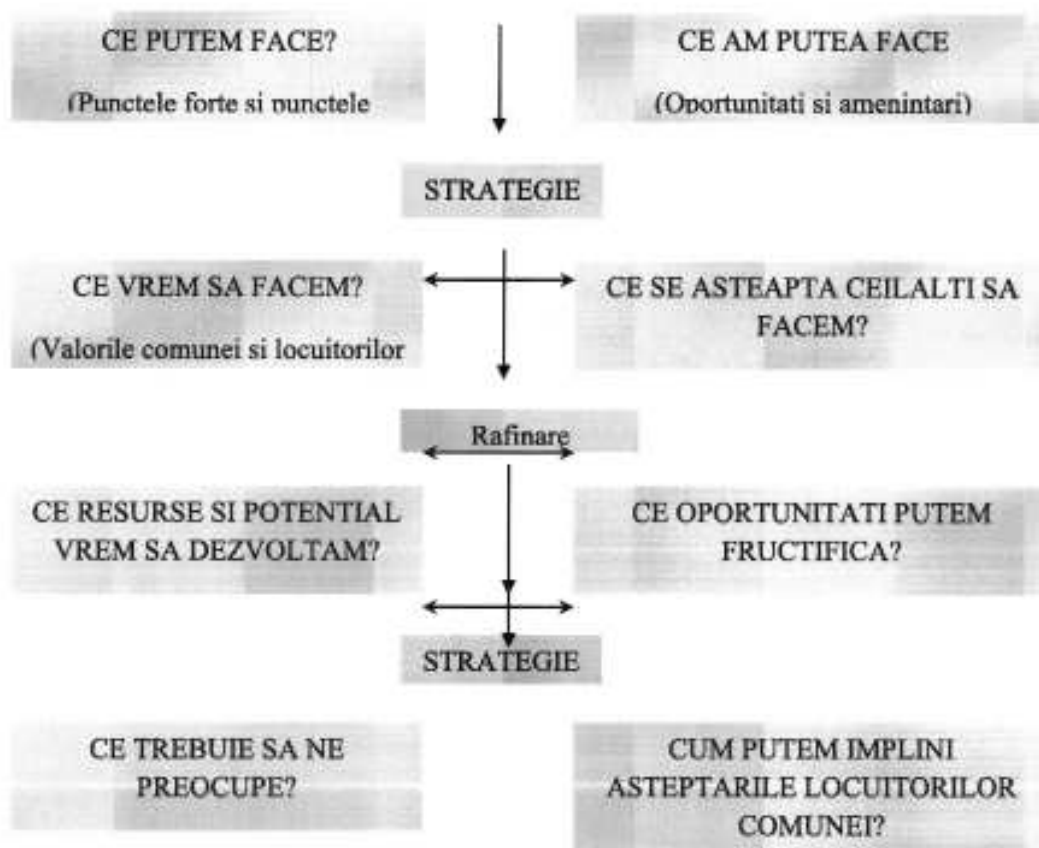
Pentru a avea certitudine că politicile și programele existente corespund necesităților de dezvoltare a comunei Cernătești, în cadrul limitărilor impuse de resursele locale disponibile și pentru accesarea fondurilor prin care Uniunea Europeană susține politica de dezvoltare regională s-a impus elaborarea strategiei de dezvoltare locală pentru perioada 2021-2027. Punctele forte și cele slabe sunt legate de comuna și de strategiile acesteia, și de modul cum se compară cu

concurenta. Oportunitatile și amenințările vin dinspre mediul de piață și din direcția concurenței; de regulă sunt factori asupra cărora zona în general nu are niciun control. Analiza SWOT ia în considerare organizarea așezării, performanțele acesteia, produsele cheie și piețele strategice.

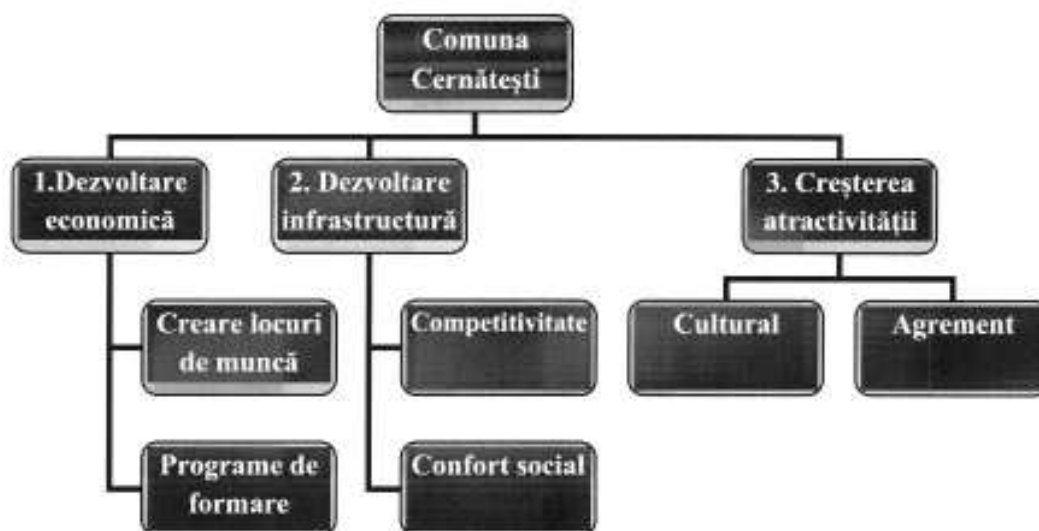
Analiza SWOT permite concentrarea atenției asupra zonelor cheie și realizarea de prezumții (presupuneri) în zonele asupra cărora există cunoștințe mai puțin detaliate. În urma acestei analize se poate decide dacă zona își poate îndeplini planul și în ce condiții.

Unele "oportunități" și "amenințări" vor apărea din "punctele tari" și "punctele slabe" ale comunei. Amenințările pot fi concrete sau potențiale.

Întrebări cheie care îndrumă analiza strategică:



În urma analizei SWOT s-au identificat trei principii prioritare care ar trebui să stea la baza elaborării strategiei în vederea dezvoltării durabile, și anume:



1. Viata economica a comunei Cernătești, trebuie revigorată și dezvoltată în toate domeniile sale: agricultura, zootehnie, industrie și comerț.

Consiliul Local va trebui să investească pentru revitalizarea vieții economice a comunei, trebuie să fie prioritatea numărul unu, deoarece produce cele mai mari efecte benefice.

2. Infrastructura necesită o îmbunătățire continuă, de aceea investițiile trebuie făcute după anumite criterii economice astfel încât să producă beneficii:

- siguranța și securitatea locuitorilor comunei împotriva calamităților;
- raportul valoarea investiție/ efecte economico-financiare produse;
- raportul valoare investiție/numărul beneficiarilor.

3. Conex factorului economic un alt punct important pentru creșterea atractivității comunei îl constituie facilitățile culturale și de agrement pe care le oferă sau pe care ar putea să le ofere comuna Cernătești, astfel încât confortul social al locuitorilor să fie îmbunătățit. Complementar acestui lucru, va crește și atractivitatea turistică a comunei.

ANALIZA SWOT

PUNCTE TARI	PUNCTE SLABE
<ul style="list-style-type: none"> ↓ Existența rețelei de apă; ↓ Existența forței de muncă calificate; ↓ Calitatea solurilor pe care se practică agricultura sunt nedegradate și nepoluate; ↓ Existența terenurilor private disponibile efectuarea de investiții; ↓ Tradiție în practicarea agriculturii și zootehniei; ↓ Existența rețelei de electricitate; ↓ Existența accesului la internet; ↓ Existența rețelei de iluminat public; 	<ul style="list-style-type: none"> ↓ Investiții insuficiente în agricultură; ↓ Inexistența rețelei de canalizare; ↓ Inexistența rețelei de alimentare cu gaz; ↓ Lipsa sistemelor de irigații; ↓ Folosirea necontrolată a îngrășămintelor chimice; ↓ Inexistența unei structuri de valorificare a produselor agricole la nivel local; ↓ Diversificare redusă a culturilor agricole; ↓ Creșterea animalelor se realizează la nivel de gospodării individuale și nu în asociații;

<ul style="list-style-type: none"> ↓ Existența rețelelor de telefonie fixă și mobilă; ↓ Existența infrastructurii de sănătate ↓ Existența în comună a agenților economici, care ajută la dezvoltarea comunei și la crearea de noi locuri de muncă; ↓ Prezența resurselor naturale impulsionează dezvoltarea economică; ↓ Comuna face parte Grupul de Acțiune Locală-Colinele Olteniei ↓ Cadrul socio-economic permite diversificarea activităților economice individuale; ↓ Potențialul ridicat în ceea ce privește fondul de floră și faună, calitatea peisagistică, existența unor monumente culturale ar putea fi exploatate din punct de vedere turistic; 	<ul style="list-style-type: none"> ↓ Depozitarea neconformă a deșeurilor ↓ Necolectarea selectivă a deșeurilor, în vederea reciclării, refolosirii, recuperării sau valorificării lor; ↓ Posibilități reduse de prelucrare a produselor agricole și zootehnice; ↓ Insuficienta valorificare a potențialului turistic; ↓ Resurse financiare, la nivel local, insuficiente pentru susținerea și promovarea investițiilor; ↓ Nepromovarea suficientă a zonei pentru atragerea turiștilor; ↓ Insuficienta valorificare a potențialului turistic; ↓ Inexistența spațiilor de cazare ↓ Rata redusă de tranziție de la gimnaziu la învățământul
--	---

<ul style="list-style-type: none"> ↓ Unități de învățământ suficiente raportate la populația școlară ↓ Preocuparea administrației locale pentru creșterea atractivității locale ↓ Ospitalitatea recunoscută a locuitorilor; ↓ Disponibilitatea de a munci în condiții de motivare adecvată. 	<p>profesional/liceal;</p> <ul style="list-style-type: none"> ↓ Slaba educație și cultura antreprenorială; ↓ Lipsa de preocupare a populației pentru recalificare și reconversie profesională; ↓ Existența unor familii care traiesc la limita subsistenței datorita veniturilor scazute sau inexistente; ↓ Populația este îmbătrânită; ↓ Capacitatea financiară relativ redusă a zonei; ↓ Insuficiența serviciilor sociale primare la nivelul comunității locale; ↓ Zona este predispusă la alunecări de teren; ↓ Lipsa spațiilor de cazare.
---	---

OPORTUNITĂȚI	AMENINȚĂRI
<ul style="list-style-type: none"> ↓ Facilități legislative ce permit arendarea suprafețelor agricole; ↓ Calitatea bună a solului permite efectuarea unor activități specifice în agricultură; ↓ Resurse naturale propice pentru o agricultură performantă; ↓ Posibilitatea înființării de microferme și fabrici pentru procesarea fructelor, fructelor și legumelor. ↓ Modernizarea drumurilor comunale și a ulitelor satești; ↓ Amenajare trotuare și piste pentru biciclete; ↓ Investiții în mediul rural ↓ Existența GAL-ului Colinele Olteniei ce ar putea contribui la dezvoltarea locală prin alocarea de fonduri mediului economic și instituțiilor publice 	<ul style="list-style-type: none"> ↓ Continuarea fenomenului de îmbătrânire a populației ↓ Migrarea populației tinere ↓ Spor natural negativ ↓ Creșterea ratei șomajului ↓ Lipsa atractivității pentru investitori străini ↓ Localitatea nu intersectează nici o cale ferată ↓ Afectarea producției agricole de condițiile climatice instabile (ani secetoși) ↓ Creșterea ratei abandonului școlar în zona rurală ↓ Localitatea nu are zonă industrială

<ul style="list-style-type: none">↓ Potențial de dezvoltare a structurilor bazate pe turism gastronomic↓ Valorificarea meșteșugurilor populare↓ Dezvoltarea turismului↓ Dezvoltarea agroturismului↓ Atragerea turiștilor străini↓ Dezvoltarea infrastructurii de agrement și sportiv↓ Crearea unor centre/instituții de calificare și recalificare profesională↓ Dezvoltarea politicilor de mediu	
--	--

IV. VIZIUNEA ȘI OBIECTIVELE DE DEZVOLTARE

Obiectivele de dezvoltare se pot realiza numai în condițiile unei strategii care să stabilească cu claritate alternativele de dezvoltare ale comunei și, în funcție de aceasta, să se stabilească structura cursurilor de calificare.

Strategiile pe termen lung trebuie evaluate cu atenție mai ales cu privire la viitoarele rezultate. Trebuie luat în vedere și faptul că rezultatul real nu poate fi prevăzut deoarece situațiile neprevăzute pot și ele să exercite o influență importantă asupra lor.

Viziune

Strategia de dezvoltare durabilă se realizează pentru cetățeni și cu participarea cetățenilor. Aceasta are la bază o viziune de lungă durată și integrează prioritățile economice sociale și de mediu ale comunității, fundamentată pe capacitatea și resursele locale și ține seama de interdependențele între provocările locale, naționale și globale.

Viziunea privind dezvoltarea economico-socială a comunei Cernătești este "Dezvoltarea durabilă și echilibrată a comunei Cernătești prin crearea și susținerea unui mediu economico-social competitiv, stabil, sanatos și diversificat, care să asigure creșterea economică continuă și creșterea calității vieții cetățenilor comunei". Spațiul rural al comunei Cernătești trebuie să ofere locuitorilor săi condiții de viață decente, un nivel de trai ridicat, prin valorificarea superioară a resurselor variate oferite de bogatul patrimoniu natural și cultural, asigurând, în același timp, conservarea și protecția moștenirii cultural-istorice și ecologice ce îl îmbogățeste.

Dezvoltarea societății moderne oferă standarde ridicate de trai, prin îmbunătățirea condițiilor sociale, accesul la servicii publice de calitate, diversificarea activităților economice, libera informare etc, de care fiecare persoană are dreptul să beneficieze, indiferent de mediul din care provine.

Parcursul recent al modificărilor sociale și economice ce au avut efecte în mediul rural, nu asigură însă durabilitatea dezvoltării economice în relație armonioasă cu mediul natural și social cu identitatea culturală.

Concepția de dezvoltare a comunei urmărește principiile unei dezvoltări durabile, care vizează creșterea calității vieții prin asigurarea standardelor de mediu, a optimizării consumului de teren și grija pentru generațiile viitoare, pe baza acceptării generale a tuturor partenerilor implicați.

Strategia de dezvoltare economico-socială a comunei Cernătești își propune să valorifice potențialul, oportunitățile și realele disponibilități pentru dezvoltare, inclusiv crearea unui mediu de afaceri stimulat și competitiv, menit să atragă investiții private importante din țară și străinătate. Dezvoltarea socio-economică a comunei va însemna stabilirea unui echilibru rațional, pe termen mediu și lung, între bunăstarea societății și integritatea mediului natural și cultural, care vor reprezenta premisele dezvoltării durabile viitoare a comunităților rurale.

Misiunea Primăriei comunei Cernătești este de a fi permanent în slujba nevoilor comunității locale pentru a le rezolva într-o manieră legală, transparentă, echitabilă, competentă și eficientă, asigurând astfel prosperitatea locuitorilor comunei, prin furnizarea de servicii la un înalt standard de calitate în context național și internațional.

Scopul Strategiei de dezvoltare durabilă a comunei Cernătești este de a stabili cadrul general de aliniere la standardele europene privind calitatea vieții în spațiul rural, prin revigorarea în condiții moderne a modului tradițional de conviețuire al societății rurale și prin protecția și conservarea patrimoniului natural și cultural.

Toate acestea ne conduc către **scopul** principal: "modernizarea comunei Cernătești până în anul 2027 - prin investiții în industrie, în îmbunătățirea serviciilor publice, în agricultură și prin reabilitarea infrastructurii necesare pentru creșterea standardelor de viață și îmbunătățirea mediului social și educațional, cu o atenție deosebită în a asigura durabilitatea acestui proces". Strategia de dezvoltare durabilă pune bazele pentru creșterea susținută și dezvoltarea economică, subliniază oportunitățile și provocările unui sat european și oferă linii directoare pentru dezvoltarea tuturor sectoarelor existente în cadrul comunității. Disparitățile de dezvoltare vor reprezenta o preocupare permanentă, iar reducerea acestora se va realiza treptat, prin înființarea și extinderea rețelelor edilitare, a serviciilor publice, prin dezvoltarea afacerilor și a infrastructurii de agrement la nivelul comunei.

Principiile strategiei de dezvoltare durabilă :

- ✓ durabilitate- valorificarea durabilă a poziției geo-strategice și resurselor naturale, în scopul asigurării echilibrului între sistemele socio-economice și potențialul natural;
- ✓ competitivitate- menținerea competitivității prin desfășurarea unor activități economice prospere, introducerea de noi tehnologii și investiții în cunoaștere și inovare;
- ✓ sprijin financiar- facilitarea accesului la o varietate de surse financiare pentru a satisface nevoile de investiții și dezvoltare;
- ✓ buna administrare- implicarea activă a instituțiilor pentru dezvoltarea economică și socială echilibrată a comunei, consultând democratic comunitatea, partenerii sociali și mediul de afaceri în procesul decizional.

Obiectivele strategiei de dezvoltare durabila:

Printre obiectivele propuse, se pot menționa:

- dezvoltarea infrastructurii de bază a comunei;
- gestionarea durabilă a resurselor naturale;
- combaterea schimbărilor climatice;
- dezvoltare teritorială echilibrată a comunei.

Obiective generale

Viziunea strategică privind dezvoltarea comunei Cernătești presupune stabilirea unor obiective strategice clare pe baza cărora să fie identificate direcțiile de acțiune și proiectele care să asigure atingerea acestor obiective.

În vederea realizării conceptului strategic pentru comuna Cernătești, s-au formulat obiective generale, compuse din obiective strategice, după cum urmează:

O.G. 1. Creșterea calității vieții prin investiții în infrastructura și protecția mediului (Obiectivul general cod O.G. 1.)

Comisia Europeană, prin Strategia 2020, reafirmă că provocările legate de climă și de resurse necesită adoptarea unor măsuri drastice și efectele pozitive nu pot fi obținute decât printr-o acțiune colectivă care să implice un efort coordonat la toate nivelurile (internațional, european,

național, regional și local) și contribuția vitală a cetățenilor. Sunt necesare următoarele investiții pentru îmbunătățirea condițiilor de mediu:

- Modernizarea și extinderea rețelei de furnizare a apei potabile;
- Modernizarea și extinderea rețelei de canalizare;
- Achiziționarea de utilaje pentru servicii de salubritate;
- Extinderea zonelor verzi amenajate;
- Împădurirea zonelor defrișate/ supuse riscului de inundații/ alunecări teren;
- Îmbunătățirea infrastructurii de transport;
- Crearea parcurilor fotovoltaice.

Dezvoltarea durabilă a comunității locale presupune ca punct de pornire existența unei infrastructuri publice care să asigure furnizarea utilităților publice pentru întreaga comunitate locală. Obiectivul face referire la asigurarea calității infrastructurii de transport și tehnico-edilitară pentru a susține dezvoltarea economică locală și a asigura calitatea locuirii. Planul de acțiune urmărește pe tot parcursul său cele trei priorități stabilite prin Strategia Europa 2020: creștere inteligentă, creștere durabilă, creștere favorabilă incluziunii și obiectivele propuse în cadrul celor cinci domenii de interes: ocupare, inovare, schimbări climatice, educație, reducerea sărăciei.

În contextul județului Dolj, energia eoliană și exploatarea biomaselor ar putea fi două soluții viabile pentru producerea de energie. Soluțiile tehnice ar putea fi studiate prin intermediul activităților de cercetare în domeniu.

Prin aprobarea acțiunilor cuprinse în Planul de acțiune comuna Cernătești își propune, în mod voluntar, atingerea obiectivului Uniunii Europene de reducere cu 40% a emisiilor de CO₂ până în 2030, prin creșterea eficienței energetice și utilizarea surselor de energie regenerabilă în teritoriul său.

Investițiile în infrastructura de transport prevăd în primul rând continuarea procesului de modernizare a tramei stradale. Suplimentând aceste lucrări cu dotarea localității cu sistem de apă și canalizare, se va asigura echiparea cu infrastructura de bază necesară asigurării calității vieții și dezvoltării economice. Ameliorarea conectivității interne a comunei va fi asigurată prin reabilitarea profilelor stradale, fapt care va include și spații protejate pentru deplasarea pe bicicletă sau pe jos. În vederea asigurării calității locuirii se vor racorda imobilele de pe teritoriul intravilan al comunei la serviciile tehnico-edilitare de bază (apă, gaz, canalizare, curent, iluminat

public și colectarea deșeurilor) și se va avea în vedere accesibilitatea ridicată și în siguranță către obiectivele de interes local.

Pentru a crește productivitatea agriculturii se va reînființa vechiul sistem de irigații de pe teritoriul administrativ al comunei și se va urmări revitalizarea și extinderea drumurilor de exploatație agricolă.

O.G. 1.1.: Inventariere rurală (spații comerciale, terenuri, fond construit)

Măsuri:

- Actualizarea planului urbanistic general, clarificarea situației tuturor terenurilor și spațiilor din domeniul public și privat;
- Spații comerciale și publice — Inventarierea spațiilor comerciale și clarificarea situației spațiilor publice.

O.G. 1.2.: Dezvoltarea și modernizarea infrastructurii de drumuri

Măsuri:

- Modernizarea infrastructurii stradale și a spațiilor pietonale — modernizarea zonelor de circulație și transport, consolidări și refaceri drumuri, realizarea de spații pietonale în toate satele componente și modernizarea celor existente;
- Modernizarea și reabilitarea drumurilor locale și sătești;
- Modernizarea și reabilitarea drumurilor agricole și a altor căi de acces.

O.G. 1.3.: Dezvoltarea și modernizarea infrastructurii hidro-edilitare

Măsuri:

- Realizarea, reabilitarea, modernizarea și extinderea infrastructurii tehnico-edilitare a utilităților publice;
- Investiții pentru amenajarea, extinderea, modernizarea și reabilitarea sistemului de alimentare, tratare și distribuție a apei potabile;
- Investiții pentru amenajarea, extinderea, modernizarea și reabilitarea sistemului de canalizare și epurare a apelor uzate.

O.G. 1.4.: Dezvoltarea și modernizarea infrastructurii de comunicații

Măsuri:

- Investiții pentru informatizarea completă a instituțiilor publice din domeniul administrației, educației, sănătății, protecției sociale, culturii, etc. (conexiuni de mare viteză);

- Modernizarea infrastructurii TIC pentru dezvoltarea și implementarea de servicii și aplicații online pentru cetățeni (în domeniul administrației, educației, sănătății, protecției sociale, culturii, etc.);
- Modernizarea infrastructurii TIC pentru dezvoltarea și implementarea de servicii și aplicații online pentru sectorul (comerț și tranzacții electronice).

O.G. 1.5.: Refacerea și protecția mediului natural

Măsuri:

- Amenajarea, extinderea și modernizarea infrastructurii pentru colectare selectivă;
- Investiții pentru modernizarea și eficientizarea managementului integrat al deșeurilor la nivel local, (se includ aici și deșeurile ce solicită măsuri specifice, cum ar fi cele de ambalaje periculoase, de echipamente electrice și electronice, din construcții și demolări);
- Campanii de informare, educare și conștientizare a populației privind necesitatea racordării la sistemul de apă și canalizare, consumul rațional de apă potabilă, protecția mediului pentru evitarea poluării apelor uzate peste normele impuse, a solului cu produse chimice, uleiuri, alți solvenți, necesitatea selectării și reciclării deșeurilor, campanii privind normele legislative în domeniul mediului înconjurător și respectarea principiului "poluatorul plătește";
- Măsuri de îmbunătățire a calității apei, solului și a aerului;
- Investiții pentru gestionarea, restaurarea și monitorizarea ecosistemelor și habitatelor (inclusiv regenerări și amenajări silvice, refacerea fondului faunistic);
- Amenajarea, reabilitarea și promovarea obiectivelor naturale cu potențial turistic.

O.G. 1.6.: Dezvoltarea și modernizarea infrastructurii de transport

Măsuri:

- Investiții privind siguranța și eficientizarea transportului;
- Investiții pentru modernizarea transportului public rutier și de mărfuri și călători;
- Investiții pentru promovarea sistemelor de transport durabile, eficiente și ecologice.

O.G. 1.7.: Eficientizarea consumului de energie și promovarea utilizării resurselor regenerabile

Măsuri:

- Investiții în programe de informare și conștientizare a populației privind necesitatea eficientizării consumului de energie și a utilizării resurselor regenerabile;
- Investiții pentru crearea de centrale de cogenerare pentru energie electrică și termică folosind deșeuri;
- Sprijin pentru investiții în echipamente de producere a energiei electrice cu eficiență energetică ridicată (inclusiv reabilitări și re tehnologizări);
- Realizarea infrastructurii de generare și distribuire de energie alternativă;
- Sprijinirea sectorului IMM pentru creșterea eficienței energetice atât în producție, cât și în sfera serviciilor;
- Investiții în reabilitarea termică a locuințelor și clădirilor non-rezidențiale;
- Investiții în eficientizarea iluminatului public;
- Sprijin pentru achiziționarea de echipamente cu consum redus de energie;
- Investiții privind eficientizarea consumului energetic în instituțiile publice.

O.G. 2. Stimularea economiei locale prin modernizări, orientarea către piață a producției tradiționale, diversificarea activităților și sprijinirea investițiilor pentru turism. (Obiectivul general cod O.G. 2.)

Asocierea producătorilor agricoli din comună este prioritară pentru dezvoltarea economică a localității, fiind oportună și necesară atât din punct de vedere al trecerii de la o agricultură de semi-subsistență la o agricultură rentabilă, la obținerea, prin procesare, a unor produse cu valoare adăugată mare și la atragerea de fonduri în ciclul financiar 2021- 2027.

Pentru a sprijini desfășurarea activităților economice, administrația publică locală va identifica posibilitățile legale și procedurile potrivite pentru refuncționalizarea unor imobile de pe lista activelor publice și deschiderea acestora către cooperative, investitori, etc.

Se va acorda o atenție deosebită domeniilor identificate ca prioritare în urma consultării publice.

În ceea ce privește dezvoltarea economică a comunei, strategia accentuează importanța rolului de facilitator al administrației publice locale, care va asigura accesul la informații privind oportunitățile de finanțare pentru fermieri și îi va sprijini pe aceștia să se asocieze și să formeze grupuri de producători, punându-le la dispoziție informațiile necesare în acest sens. Totodată, administrația locală va promova oportunitățile de formare profesională relevante pentru membrii comunității (inițiative locale, județene, etc.), sprijinind calificarea forței de muncă. Tot în acest

sens, o altă direcție de încurajat constă în orientarea elevilor către învățământul vocațional, către specialități adaptate specificului local și pieței muncii.

O.G. 2.1.: Înființarea și dezvoltarea structurilor de sprijinire a afacerilor
Măsuri:

- Realizarea de analize obiective ale situației prezente a mediului de afaceri, înlăturarea barierelor birocratice și crearea unui cadru legal pentru sprijinirea și dezvoltarea economiei locale.
- Inițierea și dezvoltarea serviciilor de asistență și sprijin pentru afaceri — Crearea unui cadru legal de sprijinire și dezvoltare a economiei locale prin structuri de asistență și sprijin pentru afaceri.

O.G. 2.2.: Atragerea investițiilor din afară regiunii / țării

Măsuri:

- Măsuri active de promovare a posibilităților de investiții în zonă - sunt vizate acele măsuri care au ca efect promovarea posibilităților pe care investitorii le au în zonă, facilitățile oferite, chiar ideile de afaceri și parteneriate viabile pe plan local;
- Măsuri active de sprijinire și încurajare a investițiilor în zona - sunt vizate acele măsuri care au ca efect atragerea de investiții în comună, în special în domeniile de activitate prietenoase mediului și a celor deficitare la nivel local.

O.G. 2.3.: Diversificarea domeniilor de activitate economică

Măsuri:

- Programe de promovare de noi activități, cu accent pe activitățile economice prietenoase mediului - este o prioritate ce vizează direct relansarea echilibrată a activității economice, accesul la informație fiind, în esență, cheia obținerii rezultatelor propuse. Este absolut necesară informarea și conștientizarea atât a populației, cât și a agenților economici privind necesitatea protecției mediului și a încurajării activităților cu impact redus asupra acestuia.
- Sprijinirea și încurajarea dezvoltării de noi ramuri economice cu accent pe activitățile prietenoase mediului.
- Sprijinirea dezvoltării de noi ramuri economice vizează crearea unui cadru legal solid și coerent de încurajare a activităților economice noi și inovative, în special a celor conexe celor existente și a celor cu impact redus asupra mediului, cu efect asupra creșterii

economice locale. Astfel, este de dorit să se pună accent pe sfera serviciilor, a tehnologiilor inovative și pe sursele de energie neconvențională, prin valorificarea potențialului natural și prerezervarea acestuia.

O.G. 2.4.: Relansarea și dezvoltarea agriculturii și a domeniilor conexe acesteia

Măsuri:

- Programe și campanii de conștientizare și informare asupra oportunităților de dezvoltare în domeniul agricol și zootehnic - este o prioritate ce vizează direct relansarea echilibrată a agriculturii prin informarea grupului țintă - agenți economici din domeniu și persoane fizice deținătoare de terenuri agricole - asupra oportunităților de dezvoltare;
- Exploatarea eficientă a terenurilor agricole, valorificarea elementelor naturale specifice și procesarea locală a produselor primare

O.G. 2.5.: Dezvoltarea infrastructurii specifice de turism; Dezvoltarea tipurilor de turism prietenoase mediului (cicloturism, agroturism, turism cultural și ecumenic etc.)

Măsuri:

- Restaurarea, protecția și valorificarea monumentelor și ansamblurilor culturale, istorice, de artă, inclusiv infrastructura de acces la acestea;
- Realizarea infrastructurii de cazare la standarde europene;
- Marketingul turistic;
- Conturarea unei oferte turistice reale, adaptate specificului local.

O.G. 3. Sănătate, cultură și tineret: îmbunătățirea condițiilor de viață, a coeziunii și incluziunii sociale (Obiectivul general cod O.G. 3.)

Obiectivul urmărește dezvoltarea și consolidarea infrastructurii socio-culturale existente și asigurarea unei palete de activități care să răspundă nevoilor tuturor categoriilor de utilizatori, asigurând un mediu incluziv și participarea tuturor categoriilor de vârstă la viața comunității (activități de tip Clubul Copiilor, Clubul Seniorilor). Totodată, se vor susține evenimentele care aduc comunitatea împreună, precum hramurile satelor, evenimente tematice (Ziua Recoltei, sărbătorile de iarnă), valorificând infrastructura existentă în acest sens și consolidând rolul Căminelor Culturale. Aceste evenimente sunt ocazii de a promova elementele de mândrie locală (tradiții, meșteșuguri, produse locale) și de revigorare a spiritului comunitar.

Mizând pe tradiția deja existentă și pe calitatea învățământului școlar vor fi încurajate în rândul copiilor și tinerilor performanța școlară, voluntariatul și spiritul civic, prin premii, competiții și activități de dezvoltare comunitară.

Având în vedere patrimoniul bogat, redescoperirea tradițiilor, meșteșugurilor și a elementelor de mândrie locală, reprezintă o direcție importantă pentru dezvoltarea locală. Mizând pe spiritul comunitar și aplecarea spre cultură deja existente, strategia vizează stimularea inițiativelor de antreprenariat social și cultural, precum și reînființarea unor activități tradiționale dragi comunității, precum grupul de dansuri populare.

Educația pentru protecția mediului și a resurselor naturale reprezintă o altă direcție importantă, promovând la nivelul comunității necesitatea și oportunitate economisirii apei potabile în gospodărie și a reciclării deșeurilor agricole. Totodată, în contextul mai larg, se vor sprijini inițiativele comunității și voluntariatul, urmărindu-se sporirea spiritului civic și creșterea capacității comunității de rezolvare a unor probleme locale.

O.G. 3.1.: Sănătate și asistență socială, inclusiv sprijin pentru categoriile defavorizate sau vulnerabile

Măsuri:

- Creșterea asistenței sociale și a serviciului de asigurare a sănătății publice;
- Creșterea gradului de responsabilizare a comunității față de persoanele defavorizate;
- Încurajarea și facilitarea investițiilor în infrastructura de sănătate și asistență socială.

O.G. 3.2.: Dezvoltarea activităților culturale și de agrement pentru toate categoriile de vârstă

Măsuri:

- Activități culturale, de sport și agrement - vizează dezvoltarea activităților specifice de petrecere a timpului liber în vederea creșterii calității vieții cetățenilor, precum și a atractivității comunei;
- Investiții în infrastructura de cultură, sport și agrement.

O.G. 3.3.: Educarea și formarea continuă a tinerilor și adulților, reducerea șomajului

Măsuri:

- Realizarea, reabilitarea și modernizarea infrastructurii educaționale, precum și dotarea cu echipamente și materiale didactice a tuturor școlilor și grădinițelor din comună;
- Educația formală / Educația informală;
- Măsuri active de sprijinire a învățământului;

- Întărirea capacității instituționale a Autorității Publice Locale;
- Reducerea șomajului.

O.G. 3.4.: Capacitate și eficiență crescută a administrației publice locale

Capacitatea și eficiența crescută a administrației publice locale reprezintă un obiectiv transversal, care sprijină îndeplinirea cu succes a celorlalte obiective strategice, însă totodată trebuie asumat de către autorități ca un scop în sine.

Prioritare sunt: întărirea capacității autorității publice locale de a previziona și gestiona bugetul local, de a promova parteneriate pentru dezvoltare locală și de a coopera cu actori externi, inclusiv în cadrul GAL, precum și întărirea capacității autorității publice locale de management și implementare de proiecte.

Măsuri:

- Întărirea capacității autorității publice locale de a previziona și gestiona bugetul local, inclusiv componenta multi-anuală, corelat cu programele și proiectele prevăzute în prezenta Strategie;
- Întărirea capacității autorității publice locale de a promova parteneriate pentru dezvoltare locală și de a coopera cu actori externi, inclusiv în cadrul GAL.
- Întărirea capacității autorității publice locale de management și implementare de proiecte.

V. Planul Local de Acțiune. Politici și Programe de Dezvoltare

1. Consideratii Generale

Planul Local de Acțiune (PLA) este un instrument de planificare și implementare și conține un set de politici pe domenii de activitate ce se vor aplica într-un termen determinat în scopul realizării obiectivelor generale fixate într-o strategie. Termenul de realizare a planului local de acțiune trebuie să corespundă termenului de 10-20 de ani, fixat pentru realizarea Strategiei Locale de Dezvoltare Durabilă (SLDD).

Planul de acțiune este procesul participativ de dezvoltare a unui plan relativ scurt, care utilizează resurse disponibile pentru a atinge obiective limitate, de obicei într-o zonă bine definită.

Periodic, PLA va fi revizuit, astfel încât țintele fixate să țină cont de evoluția macroeconomică la nivel național, starea economiei la nivel regional și local, precum și de opiniile comunității locale cu privire la implementarea lui. Cu cât revizuirea se face la intervale mai scurte, cu atât marja de eroare în privința evaluării resurselor la un proiect este mai mică, având în vedere că, pe măsura ce se înaintea în timp, variabilele economice ce trebuie luate în calcul la o prognoză economică se multiplică.

Planul Local de Acțiune pentru implementarea Strategiei Locale de Dezvoltare Durabilă a comunei Cernătești, reprezintă un pachet de măsuri și proiecte necesare schimbării comunității locale pentru atingerea unor parametrii specifici societății moderne, astfel ca durabilitatea să devină punctul forte al acesteia.

Dimensiunile dezvoltării actuale economice, sociale, de mediu și tehnologice au fost analizate în cadrul procesului de analiză-diagnostic din cadrul strategiei de dezvoltare, iar țintele-obiective strategice au fost creionate, fixându-se câteva repere ca referințe pentru dezvoltările ulterioare.

"Planul Local de Acțiune", prezintă principalele măsuri și proiecte necesare fazei de planificare și implementare a dezvoltării durabile, astfel: în procesul de dezvoltare să poată fi evaluat continuu complexitatea factorilor SEMT (social-economic-mediu-tehnologic) prin indicatorii de dezvoltare durabilă (dimensiuni ale durabilității) selecționați ca relevanți pentru comuna Cernătești. Utilitatea unui plan de acțiune este dată de amploarea și complexitatea acțiunilor ce trebuie executate pentru atingerea obiectivelor strategice definite în Strategia de Dezvoltare Durabilă a comunei.

Pentru a realiza un management unitar sunt necesare 3 faze distincte astfel încât procesele necesare atingerii obiectivelor să poată fi bine coordonate:

1. Planul de dezvoltare al Planului Local de Acțiune (planificare activităților);
2. Planul de executare al Planului Local de Acțiune (implementarea activităților);
3. Planul de monitorizare al Planului Local de Acțiune (evaluarea activităților).

Pentru a asigura o dezvoltare coerentă a comunei Cernătești, suportul necesar trebuie să fie asigurat de către:

1. Administrația Locală (primăria) și Consiliul Local, care trebuie să-și replanifice dezvoltarea instituțională pentru acordarea unui suport logistic complex necesar Planului Local de Acțiune;
2. Comunitatea Locală - cetățeni și organizații, actorii principali ai dezvoltării locale, prin atitudine și participare activă;
3. Mediul de afaceri - firme și instituții finanțatoare, drept suport financiar și logistic (informații și tehnologii moderne).

2. Principii și condiții

Pentru realizarea Planului Local de Acțiune, primăria comunei Cernătești, ca autoritate publică locală, trebuie să-și întărească capacitatea instituțională la toate nivelele de decizie și execuție, aceasta presupune atragerea și furnizarea de resurse financiare suficiente și mobilizarea resurselor umane, identificarea celor mai eficiente mecanisme de comunicare, dar și analizarea cadrului administrativ de alocare a responsabilităților.

Rezolvarea problemelor curente, cât și a celor de ce vor apărea în viitor depinde în foarte mare măsură de gradul de competență al conducerii administrației publice locale.

Materializarea capacității instituționale este un proces de durată în care administrația publică trebuie să acționeze pentru schimbarea radicală a atitudinii funcționarului public față de accesul cetățenilor la activitatea administrației.

În acest sens o principală preocupare a primăriei comunei Cernătești a fost de armonizare a procedurilor administrative cu cele ale Uniunii Europene.

În ceea ce privește relația cu cetățeanul, primăria comunei a demarat un amplu proces de consultare a opiniei cetățenilor, cu privire la obiectivele strategice din perioada 2021-2027.

3. Consolidarea capacității instituționale a primăriei

Condițiile care stau la baza unei dezvoltări social - economice rapide sunt susținerea și participarea activă, respectarea legilor și onorarea obligațiilor primăriei comunei, precum și implicarea cetățenilor la luarea deciziilor în ceea ce privește rezolvarea propriilor probleme.

Primăria, fiind o interfață între cetățean și instituțiile statului, trebuie să elaboreze și să dezvolte un sistem de administrare bazat pe promovarea autonomiei locale reale și consolidarea cadrului instituțional.

4. Planul local de acțiune

Pentru îmbunătățirea procesului de planificare la nivel local, plan local de acțiune este structurat pe trei intervale de timp, respectiv pe termen scurt, mediu și lung.

<i>ACȚIUNI DE ÎNTREPRINS PE TERMEN SCURT</i>	<i>RESPONSABILI</i>
Aprobarea Strategiei Locale de Dezvoltare Durabilă a Comunei Cernătești 2021-2027 în cadrul Consiliului Local, prin adoptarea unei hotărâri de Consiliu local	Consiliul local Cernătești
Susținerea și finalizarea proiectelor aflate în implementare în actuala perioadă de programare	Beneficiarii proiectelor aflate în derulare
Identificarea investițiilor prioritare și a partenerilor publici și privați pentru dezvoltarea și implementarea acestora	Comuna Cernătești Beneficiarii proiectelor propuse a fi realizate
Identificarea, analizarea, selectarea surselor de finanțare pentru proiectele propuse spre implementare în următoarea perioadă de programare (parteneriate public-privat, credite, alte resurse financiare externe, finanțări din fonduri europene, fonduri de la bugetul de stat și local)	Beneficiarii proiectelor propuse a fi realizate
Elaborarea documentațiilor tehnico-economice aferente proiectelor propuse a fi realizate în următoarea perioadă de programare (identificare terenuri/clădiri, pregătire documente care să ateste regimul juridic al terenurilor, studii de fezabilitate-fezabilitate, studii de impact, planuri de afaceri, documentații urbanistice, etc.)	Comuna Cernătești Alte categorii de beneficiari din localitate Firme de consultanță Parteneri din alte județe din România sau din alte țări
Realizarea de acorduri de parteneriate între Comuna Cernătești și actorii relevanți de la nivel local, județean și național pentru realizarea proiectelor din portofoliul de proiecte prioritare	Consiliul Județean Dolj Comuna Cernătești
Identificarea și informarea potențialilor beneficiari publici și privați asupra surselor de finanțare complementare existente pentru creșterea gradului de absorbție al fondurilor europene	Comuna Cernătești Autorități de Management Organisme intermediare

Planificarea multianuală a bugetului având în vedere resursele necesare pentru implementarea proiectelor prioritare și stabilirea graficului de derulare/implementare a strategiei (inclusiv în bugetul multiannual a investițiilor propuse ca fiind prioritare în vederea pregătirii lor)	Comuna Cernătești
Pregătirea cadrului instituțional și a resurselor umane pentru implementarea cu succes a proiectelor prioritare	Comuna Cernătești
<i>ACȚIUNI DE ÎNȚEPRINS PE TERMEN MEDIU</i>	<i>RESPONSABILI</i>
Continuarea activităților pe termen scurt care nu au fost finalizate	Comuna Cernătești
Realizarea de parteneriate public-privat pentru dezvoltarea proiectelor majore de la nivel local	Comuna Cernătești Mediul de afaceri
Promovarea și sprijinirea inițiativelor private în domeniile prioritare și complementare proiectelor prioritare	Comuna Cernătești Mediul de afaceri
Implementarea proiectelor prioritare (realizare achiziții publice, executare lucrări, etc.)	Beneficiarii proiectelor
Promovarea rezultatelor proiectelor la nivel național și internațional (materiale promoționale, participare la manifestări internaționale, site-uri, etc.)	Comuna Cernătești Beneficiarii proiectelor
Monitorizarea stadiului implementării proiectelor din portofoliul de proiecte prioritare și realizarea unor rapoarte de progres	Comuna Cernătești Beneficiarii proiectelor
Evaluarea intermediară a strategiei	Comuna Cernătești
<i>ACȚIUNI DE ÎNȚEPRINS PE TERMEN LUNG</i>	<i>RESPONSABILI</i>
Continuarea activităților pe termen mediu care nu au fost finalizate	Comuna Cernătești
Revizuirea strategiei pe baza evaluării și luarea de măsuri corective dacă este cazul	Comuna Cernătești
Finalizarea implementării proiectelor prioritare	Comuna Cernătești Beneficiarii proiectelor
Promovarea rezultatelor proiectelor la nivel național și internațional	Comuna Cernătești
Revizuirea Strategiei Locale de Dezvoltare Durabilă a Comunei Cernătești pentru următoarea perioadă de programare	Comuna Cernătești

5. Indicatorii de monitorizare și evaluare a strategiei

Indicatori 2021-2027	Unitate de măsură
Număr de Km de străzi care vor fi reabilite / modernizate:	Km
Lungimea rețelei de gaze care va fi amenajată:	Km
Lungimea (km) aleilor pietonale care vor fi amenajate și reabilite	Km

(trotuare):	
Număr de Km de drumuri de exploatare agricolă care vor fi asfaltate:	Km
Număr de km care vor fi asfaltate	Km
Numar de institutii sociale care vor fi construite (camin de batrani):	Nr
Număr de Km de rețea de canalizare care vor fi înființați:	Km
Număr de instituții medicale care vor fi reabilitate/modernizate;	Nr
Număr de instituții publice care vor fi reabilitate/modernizate, inclusiv reabilitate termic;	Nr
Număr de unități de învățământ care vor fi reabilitate/modernizate;	Nr
Număr de instituții culturale care vor fi reabilitate/modernizate	Nr
Săli de sport care vor fi modernizate și dotate	Nr
Număr de corpuri de iluminat public pentru eficientizare energetică care vor fi instalate	Nr
Număr de instituții culturale care vor fi reabilitate și modernizate:	Nr
Număr de parcuri / zone de agrement care vor fi construite:	Nr
Număr de strategii de dezvoltare locală care vor fi elaborate / revizuite:	Nr
Complexe sportive care vor fi construite;	Nr
Număr de beneficiari din grupurile vulnerabile și supuși excluziunii sociale care vor beneficia de infrastructură și servicii noi / îmbunătățite de asistență socială:	Nr
Număr de sisteme informatice integrate de tip ("e-administrare", e-sanatate, e-educatie) care vor fi implementate	Nr

6. Coerența SDD cu documentele strategice relevante

Strategia Dezvoltare Durabilă a comunei Cernătești a fost concepută în deplină concordanță cu viziunea și obiectivele europene și naționale de dezvoltare.

Documentele strategice și de planificare actuale, politicile în vigoare, principalele linii directoare ale evoluției socio-economice și culturale a României au la bază un concept dezvoltat de către Uniunea Europeană, și anume, dezvoltarea durabilă, devenită obiectiv politic al UE (prin Tratatul de la Maastricht) și determinată de Strategia de Dezvoltare Durabilă a Uniunii Europene.

Dezvoltarea durabilă presupune dezvoltarea socio-economică a societății umane într-o permanentă relație de echilibru cu integritatea mediului natural în forme înțelese și acceptate de societate.

Principalele documente strategice cu care își asigură coerența sunt reprezentate de: Strategia Europa 2020, Strategia Națională de Dezvoltare Durabilă a României – Orizonturi 2013-2020-2030, Strategia de Dezvoltare Teritorială a României, Planul de Dezvoltare Regională Sud-Vest Oltenia 2021-2027, Strategia de Dezvoltare Economico-Socială a județului Dolj, pentru perioada 2021- 2027, Master Planul General de Transporturi al României, Strategia Regională de Inovare pentru Specializare Inteligentă din Regiunea Sud Vest Oltenia, Strategia Națională de Sănătate.

Cadrul Strategic de Dezvoltare a României 2021 — 2027 (CSDR) definește viziunea cu privire la domeniile în care România ar trebui să investească cu prioritate (politica națională de investiții).

Obiective tematice ale Cadrul Strategic de Dezvoltare a României 2021 — 2027

Creștere durabilă

1. Sprijinirea tranziției către o economie cu emisii scăzute de dioxid de carbon în toate sectoarele;
2. Promovarea adaptării la schimbările climatice, a prevenirii și a gestionării riscurilor;
3. Protecția mediului și promovarea utilizării eficiente a resurselor;
4. Promovarea sistemelor de transport durabile și eliminarea blocajelor din cadrul infrastructurilor rețelelor majore;

Creștere inteligentă

5. Consolidarea cercetării, dezvoltării tehnologice și inovării;
6. Sporirea utilizării, calității și accesului la tehnologiile informației și comunicațiilor
7. Îmbunătățirea competitivității întreprinderilor mici și mijlocii, a sectorului agricol și a celui de pescuit acvacultura;

Prioritate orizontală

8. Consolidarea capacității instituționale și o administrație publică eficientă;

Creștere favorabilă a incluziunii

9. Promovarea ocupării forței de muncă și sprijinirea mobilității forței de muncă;
10. Promovarea incluziunii sociale și combaterea sărăciei;
11. Investițiile în educație, competențe și învățare pe tot parcursul vieții.

Cadrul Strategic de Dezvoltare Teritorială (CSDT România) stabilește liniile directoare de dezvoltare teritorială a României la scară regională, inter-regională, națională, prin integrarea relațiilor relevante la nivel transfrontalier și transnațional, corelând conceptele de coeziune și competitivitate la nivelul teritoriului.

Scopul CSDT România este de a pune în evidență, din perspectivă teritorială integrată, modalitățile de valorificare a potențialului național, în vederea recuperării decalajelor de dezvoltare față de țările europene, de a stimula dezvoltarea echilibrată a României și de a consolida rolul României ca Stat Membru al Uniunii Europene și ca actor activ în zona Europei Centrale și de Est.

Documentul urmărește maximizarea impactului investițiilor străine și naționale, orientându-le către zone relevante, prin intermediul proiectelor strategice naționale și a politicilor publice elaborate în conformitate cu obiectivele acestuia. Obiectivul general al CSDT România este asigurarea integrării României în structurile Uniunii Europene prin afirmarea identității regional-continentale, rolului său în regiune, creșterea coeziunii spațiale și a competitivității și asigurarea unei dezvoltări durabile a României. Obiectivul general este detaliat în cinci linii directoare majore, obiective strategice majore:

- Racordarea la rețeaua europeană a polilor și coridoarelor de dezvoltare spațială;
- Structurarea și dezvoltarea rețelei de localități urbane;
- Afirmarea solidarității urban-rurale adecvate categoriilor de teritorii;
- Consolidarea și dezvoltarea rețelei de legături inter-regionale;
- Valorificarea patrimoniului natural și cultural.

Strategia de Dezvoltare Locală Durabilă a comunei Cernătești pentru perioada 2021 — 2027 va avea o viziune comună cu cele 11 obiective menționate anterior, ale Cadrului Strategic de Dezvoltare a României 2021 — 2027 (CSDR), respectiv cu cele 5 linii directoare ale obiectivelor strategice majore ale Cadrului Strategic de Dezvoltare Teritorială (CSDT România).

VI. PORTOFOLIUL DE PROIECTE

Nr.crt	Titlul proiectului	Descriere	Activități	Potențiali parteneri	Buget estimat	Surse de finanțare	Perioada de implementare
1.	Înființare rețea de canalizare cu stație de epurare în comuna Cernătești Scopul proiectului este de protejare și îmbunătățire a calității mediului înconjurător, creșterea numărului de persoane racordate la rețea	Obiectivele proiectului: - Reducerea și limitarea impactului negativ asupra mediului, cauzat de evacuările de ape uzate. Efectuarea investițiilor noi de alimențare cu apă, tratare a apei, canalizare și epurare a apelor uzate vor contribui la îmbunătățirea protecției mediului înconjurător.	Elaborarea studiului de fezabilitate Elaborarea proiectului tehnic Aprobarea începerii proiectului Pregătirea și depunerea cererii de finanțare Contractarea proiectului Organizarea licitațiilor Monitorizare, evaluare, control Auditul proiectului	Consiliul Local	În curs de evaluare	PNI "Anghel Saligny Programul Operational de Dezvoltare Durabila (PODD) 2021-2027 (Axa Prioritară 4, Dezvoltarea infrastructurii de apă și apă uzată și tranziția la o economie circulară)	2021-2027

	<p>alimentare cu apă potabilă și de asigurare a debitelor de ape distribuite prin rețelele alimentare și evacuările de ape uzate epurate pentru a se încadra în prevederile reglementărilor în vigoare.</p>	<p>- Asigurarea surselor corespunzătoare de apă pentru alimentarea cu apă potabilă</p>		<p>Consiliul Local</p>	<p>7.690.201 lei</p>	<p>PNDL PNI "Anghel Saligny Programul Operational de Dezvoltare Durabila (PODD) 2021-2027 (Axa Prioritară 4, Dezvoltarea infrastructurii de apă și apă uzată și</p>	<p>2021-2027</p>
<p>2.</p>	<p>Extinderea rețelei de alimentare cu apă în comuna Cernătești, pentru satele Tiu, Cornita, Rasnic Scopul proiectului este de protejare și îmbunătățire a calității mediului înconjurător, creșterea</p>	<p>Obiectivele proiectului: - Reducerea și limitarea impactului negativ asupra mediului -Efectuarea investițiilor noi de alimentare cu apă</p>	<p>A fost elaborat studiul de fezabilitate Elaborarea proiectului tehnic Aprobarea începerii proiectului Pregătirea și depunerea cererii de finanțare Contractarea proiectului Organizarea licitațiilor Monitorizare, evaluare, control Auditul proiectului</p>				

	<p>numărului de persoane racordate la o rețea alimentară cu apă potabilă și de asigurare a debitelor de ape distribuite prin rețelele alimentare</p>	<p>apă pentru alimentarea cu apă</p>			<p>tranziția la o economie circulară) PNDL</p>		
<p>3.</p>	<p>Realizare rețea de alimentare cu gaze naturale în comuna Cernătești</p> <p>Scopul proiectului este de protejare și îmbunătățire a calității mediului înconjurător, creșterea numărului de persoane racordate la o rețea alimentară cu</p>	<p>Obiectivele proiectului: -reducerea substantiala a costurilor de transport, precum si a cheltuielilor de subzistenta a locuitorilor comunei</p> <p>-Se vor eficientiza activitatile gospodaresti si cele de productie desfasurate pe raza localitatii si se va oferi astfel un grad ridicat de civilizatie pentru cetatenii</p>	<p>Elaborarea studiului de fezabilitate Elaborarea proiectului tehnic Aprobarea inceperii proiectului Pregatirea si depunerea cererii de finantare Contractarea proiectului Organizarea licitatilor Monitorizare, evaluare, control Auditul proiectului</p>	<p>Consiliul Local Consiliul Județean Dolj</p>	<p>În curs de evaluare</p>	<p>Bugetul de stat/fonduri europene/buget local/Asociația Gaz Centru Dolj</p>	<p>2021-2027</p>

	interiorul localității, respectiv străzile laterale	<p>6. Reabilitare și extindere rețea iluminat stradal în comuna Cernătești</p> <p>Scopul proiectului este de a realiza un sistem modern și eficient de iluminat public care să corespundă cerințelor normelor naționale și internaționale, în paralel cu optimizarea consumurilor energetice.</p>	<p>Obiectivul proiectului:</p> <ul style="list-style-type: none"> - Garantarea dreptului cetățenilor din comună la un spațiu public de calitate; -Modernizarea sistemului de iluminat, bazat pe utilizarea de corpuri de iluminat care să asigure calitatea, garanția, eficiența energetică și exploatarea optimă a întregului sistem și optimizarea consumului de energie electrică; -Garantarea indicatorilor performanță lumentehnică calculați, urmare a lucrărilor de modernizare; - Asumarea și 	Realizarea studiului de fezabilitate. Întocmirea documentației de atribuire și organizarea procedurilor de atribuire, urmate de contractare. Realizarea obiectivelor de investiție.	Consiliul Local	În curs de evaluare	<p>Programele Operaționale Regionale – implementate la nivel de regiune (8 POR) 2021-2027, (Axa prioritară 2 – O regiune cu orașe Smart), PNDR, AFM (Programul privind creșterea eficienței energetice a infrastructurii de iluminat public) , Buget local</p>	2021-2027
--	---	---	---	---	-----------------	---------------------	--	-----------

		garantarea optimizării consumului de energie electrică; - Garantarea permanenței a funcționare a iluminatului public; - Îmbunătățirea esteticii sistemului de iluminata public.					
7.	Realizare modernizare cladiri, si achizitie mobilier si material didactic in vederea imbunatatirii conditiilor de invatamant la nivelul comunei Cernătești	Obiectivul proiectului este de îmbunătățire a calității infrastructurii de educație în vederea asigurării unui proces educațional la standardele europene pentru populația școlară din localitățile rurale.	Realizarea studiului de fezabilitate. Intocmirea documentației de atribuire și organizarea procedurilor de atribuire, urmate de contractare. Realizarea obiectivelor de investiție.	Consiliul Local	În curs de evaluare	Programele Operaționale Regionale – implementate la nivel de regiune (8 POR) 2021-2027, (Axa prioritară 6 – O regiune educată), PNDR.	2021-2027
8.	Construire si dotare camin cultural în comuna Cernătești	Proiectul va îmbunătăți standardele funcționale ale Căminului Cultural găzduind și producând astfel, evenimente complete și necesare vieții culturale din	Realizarea studiului de fezabilitate. Intocmirea documentației de atribuire și organizarea procedurilor de atribuire, urmate de contractare. Realizarea obiectivelor de investiție.	Consiliul Local	În curs de evaluare	AFIR, PNDR 2021 -2027 (Investiții asociate cu protejarea patrimoniului cultural), Compania	2021-2027

		comuna Cernătești				Națională de Investiții (CNI) 2021-2027 (Așezăminte culturale), PNDL	
9.	Construire sală de evenimente în comuna Cernătești	Proiectul va îmbunătăți standardele funcționale ale facilităților culturale găzduind și producând astfel, evenimente complete și necesare vieții culturale din comuna Cernătești	Realizarea studiului de fezabilitate. Întocmirea documentației de atribuire și organizarea procedurilor de atribuire, urmate de contractare. Realizarea obiectivelor de investiție.	Consiliul Local	În curs de evaluare	AFIR, PNDR 2021 -2027 (Investiții asociate cu protejarea patrimoniului cultural), Compania Națională de Investiții (CNI) 2021-2027 (Așezăminte culturale), PNDL	2021-2027
10.	Amenajarea unui centru cultural, etnografic și educativ în aer liber, de tip muzeu al satului, în comuna Cernătești, sub	Obiectivul proiectului: regenerarea mediului cultural și a valorilor acestuia. Dezvoltarea potențialului turistic și revitalizarea spațiului urban prin construirea unui muzeu ce	<ul style="list-style-type: none"> ✓ Identificarea potențialilor parteneri interesați ✓ Elaborarea studiului de fezabilitate/documentația de avizare a lucrărilor de intervenții ✓ Obținerea finanțării ✓ Elaborarea studiului de fezabilitate / documentației de 	Consiliul Local Consiliul Județean Dolj	În curs de evaluare	POR Sud-Vest Oltenia 2021-2027 - 7 Prioritatea Dezvoltare teritorială sustenabilă	2021-2027

	<p>coordonarea muzeului olteniei</p>	<p>înglobează conceptul de sat oltenesc și tradițiile populare ale acestuia</p>	<p>avizare a lucrărilor de intervenții; <input checked="" type="checkbox"/> Implementarea proiectului, care presupune: a. Începerea/demararea proiectului – organizarea echipei/responsabilului de implementare a proiectului b. Pregătirea documentației și lansarea procedurii de atribuire a lucrărilor și a serviciilor necesare implementării proiectului (supervizare lucrări, asistență tehnică din partea proiectantului, publicitate, management proiect etc.) c. Execuția lucrărilor de construcție/reabilitare/modernizare; d. Recepția și punerea în funcțiune a investiției e. Publicitatea și promovarea proiectului f. Monitorizarea/controlul proiectului <input checked="" type="checkbox"/> Modernizarea și dezvoltarea traseelor identificate, a marcajelor și căilor de acces <input checked="" type="checkbox"/> Promovarea noilor trasee turistice marcate</p>			
--	--------------------------------------	---	---	--	--	--

11.	Reabilitarea conacului Săulescu din satul Rascnic Oghian comuna Cernătești	Obiectivul proiectului: regenerarea mediului cultural și a valorilor acestuia. Dezvoltarea potențialului turistic și revitalizarea spațiului urban	<ul style="list-style-type: none"> ✓ Elaborarea studiului de fezabilitate/documentația de avizare a lucrărilor de intervenții ✓ Obținerea finanțării ✓ Elaborarea studiului de fezabilitate / documentației de avizare a lucrărilor de intervenții; ✓ Implementarea proiectului 	de Consiliul Local Județean Dolj	În curs de evaluare	POR Sud-Vest Oltenia 2021-2027 Prioritatea 7 Dezvoltare teritorială sustenabilă	2021-2027
12.	Construire pistă de biciclete	Obiectivul proiectului: regenerarea mediului cultural și a valorilor acestuia. Dezvoltarea potențialului turistic și revitalizarea spațiului urban	<ul style="list-style-type: none"> ✓ Elaborarea studiului de fezabilitate/documentația de avizare a lucrărilor de intervenții ✓ Obținerea finanțării ✓ Elaborarea studiului de fezabilitate / documentației de avizare a lucrărilor de intervenții; ✓ Implementarea proiectului 	de Consiliul Local Județean Dolj	În curs de evaluare	POR Sud-Vest Oltenia 2021-2027 Prioritatea 7 Dezvoltare teritorială sustenabilă	2021-2027
13.	Modernizare strazi în comuna Cernătești Proiect de reabilitare a infrastructurii rutiere pe drumurile laterale	Obiectivul proiectului este de creșterea calității prin investiții în infrastructură și protecția mediului (Obiectivul general O.G. 1.).	<ul style="list-style-type: none"> ✓ Realizarea proiectului 	Consiliul Local	În curs de evaluare	CNI PNDR 2021 – 2027, PNDL	2021-2027

	<p>Modernizarea drumurilor secundare reprezintă o prioritate la nivelul infrastructurii de transport pentru a asigura accesibilitatea în condiții optime tuturor locuitorilor comunei. Concomitent cu procesul de modernizare va fi extins și sistemul de iluminat stradal. În procesul de modernizare a drumurilor secundare va fi păstrat spațiul pentru mutarea conductelor aferente sistemului de</p>		investiție.				
--	---	--	-------------	--	--	--	--

14.	canalizare.	Pietruire drumuri de exploatare în comuna Cernătești - Proiect integrat pentru extinderea și reabilitarea infrastructurii de transport pentru agricultură. Proiectul cuprinde două etape: -Studiu de fezabilitate pentru trasarea sistemului de drumuri de exploatare fiind cont de cele deja existente ; -Amenajarea drumurilor de exploatare agricolă.	Obiectivul proiectului: creșterea competitivității sectorului agricol prin modernizarea infrastructurii agricole.	Realizarea studiului de fezabilitate, întocmirea documentației de atribuire și organizarea procedurilor de atribuire, urmate de contractare. Realizarea obiectivelor de investiție	Consiliul Local	În curs de evaluare	PNDR 2021 – 2027 Îmbunătățirea și dezvoltarea infrastructurii legate de dezvoltarea și adaptarea agriculturii și silviculturii, PNDR	2021-2027
Aceste drumuri vor fi pietruite și								

	vor fi amenajate astfel încât să poată fi folosite pentru deplasarea cu bicicleta							
15.	Amenajare alei pietonale pe raza comunei Cernătești	Obiectivul proiectului este de creșterea calității prin investiții în infrastructură și protecția mediului (Obiectivul general O.G. 1.).	Realizarea studiului de fezabilitate. Întocmirea documentației de atribuire și organizarea procedurilor de atribuire, urmate de contractare. Realizarea obiectivelor de investiție	Consiliul Local	În curs de evaluare	PNDR 2021 – 2027, PNDL Buget local	2021-2027	
16.	Reabilitare, extindere, modernizare și dotare dispensar uman în comuna Cernătești	Obiectivul proiectului: Finanțarea obiectivului pentru reabilitare s,etindere,modernizare și dotare.	Realizarea studiului de fezabilitate. Întocmirea documentației de atribuire și organizarea procedurilor de atribuire, urmate de contractare. Realizarea obiectivelor de investiție	Consiliul Local	În curs de evaluare	POS 2021 – 2027, (Axa Prioritară 4, Creșterea eficacității sectorului medical prin investiții în infrastructură și servicii), Compania Națională de Investiții S.A. (Reabilitare termică pentru clădiri din	2021-2027	

17.	Amenajare complex sportiv în comuna Cernătești	Obiectivul proiectului este de promovare a sportului în rândul tinerilor comunității, organizare de competiții sportive la nivel local și regional, asigurare a flexibilității în efectuarea orelor de educație fizică și sport în orice moment al zilei pentru elevii din comună	Realizarea studiului de fezabilitate. Întocmirea documentației de atribuire și organizarea procedurilor de atribuire, urmate de contractare. Realizarea obiectivelor de investiție	Consiliul Local Consiliul Județean	În curs de evaluare	domeniul public), Bugetul Local	2021-2027
18.	Reabilitarea și dotarea echipamentelor din sediul administrativ vederea îmbunătățirii serviciilor din cadrul administrației	Obiectivul proiectului este de creșterea calității prin investiții în infrastructură și protecția mediului Capacitate și eficiență crescută a administrației publice locale	Realizarea studiului de fezabilitate. Întocmirea documentației de atribuire și organizarea procedurilor de atribuire, urmate de contractare. Realizarea obiectivelor de investiție	Consiliul Local	În curs de evaluare	Programele Operaționale Regionale – implementate la nivel de regiune (8 POR) 2021-2027	2021-2027

19.	<p>publice locale comuna Cernătești</p> <p>Realizarea Planului Urbanistic General și regulamentul local de urbanism comuna Cernătești</p>	<p>Lucrarea va contribui indirect la creșterea nivelului de trai al populației prin gasirea unor soluții de amenajare a teritoriului care să asigure un grad de confort acceptabil, o sumă de utilități și obiective de utilitate publică care să satisfacă nevoile colective în spațiul administrativ.</p>	<p>Întocmirea documentației de atribuire și organizarea procedurilor de atribuire, urmate de contractare.</p>	<p>Consiliul Local</p>	<p>În curs de evaluare</p>	<p>Buget local</p>	<p>2021-2027</p>
20.	<p>Gestionarea inteligentă a energiei pentru clădiri publice și deținute de autoritățile instituțiile publice locale comuna Cernătești pentru</p>	<p>Scopul principal al acestui proiect îl reprezintă producția, distribuția și alimentarea cu energie electrică/termică la nivelul comunei pentru consumul propriu (clădiri publice deținute și ocupate de autoritățile</p>	<p>Realizarea studiului de fezabilitate. Întocmirea documentației de atribuire și organizarea procedurilor de atribuire, urmate de contractare. Realizarea obiectivelor de investiție</p>	<p>Consiliul Local</p>	<p>În curs de evaluare</p>	<p>F M Programul Operațional Infrastructura Mare, Axa Prioritară 6 Promovarea energiei curate și eficienței energetice în vederea</p>	<p>2021-2027</p>

<p>promovarea eficienței energetice și reducerea emisiilor de gaze cu efect de seră</p>	<p>și instituțiile publice locale). Promovarea eficienței energetice și reducerea emisiilor de gaze cu efect de seră</p>				<p>susținerii unei economii cu emisii scăzute de carbon, Obiectivul Specific 6.1.Creșterea producției de energie din resurse regenerabile mai puțin exploatate -(Programul privind creșterea eficienței energetice și gestionarea inteligentă a energiei în clădiri publice) Bugetul Local</p>	<p>2021-2027</p>
<p>21. Construirea unui parc fotovoltaic în comuna Cernătești</p>	<p>Obiectivul proiectului: Promovarea eficienței energetice și reducerea emisiilor de gaze cu efect de seră; Creșterea calității</p>	<p>Realizare studiu pentru iradiția solară, studiu geotehnic pentru construirea unui parc fotovoltaic de 500 kw in Comuna Cernătești Realizarea studiului de fezabilitate, întocmirea documentației de</p>	<p>Consiliul Local</p>	<p>În curs de evaluare</p>	<p>F M Program Operațional Infrastructura Mare, Axa Prioritară 6</p>	

		<p>factorilor de mediu prin acțiuni specifice de tipul utilizării surselor regenerabile de energie; îmbunătățirea calității mediului și reducerii emisiilor de CO2 îmbunătățirea parametrilor curentului electric; eficientizarea consumului de energie;</p>	<p>atribuire și organizarea procedurilor de atribuire, urmate de contractare. Realizarea obiectivelor de investiție</p>		<p>Promovarea energiei curate și eficienței energetice în vederea susținerii unei economii cu emisii scăzute de carbon, Obiectivul Specific 6.1.Creșterea producției de energie din resurse regenerabile mai puțin exploatare Programul Operațional Tranziție Justă 2021-2027 (PODD) - Programul operațional dezvoltare durabilă 2021-2027; Bugetul Local</p>
--	--	---	--	--	--

		<p>CO2</p> <p>Adaptare la schimbările climatice și prevenirea alunecărilor de teren.</p>		<p>Consiliul Local Consiliul Județean Dolj</p>	<p>În curs de evaluare</p>	<p>Bugetul Local, Fonduri structurale 2021 - 2027 Europe for citizens</p>	<p>2021-2027</p>
<p>24.</p>	<p>Inițierea de parteneriate cu localități cu specific similar și demararea de activități bazate pe schimbul de experiență și de bune practici.</p> <p>Scopul proiectului:</p> <p>Prin intermediul unui astfel de proiect se va derula un schimb de bune practici privind rezolvarea problemelor critice ale localității (relansarea economică, ecologizarea</p>	<p>Obiectivul proiectului este crearea relațiilor și schimburilor de experiență cu localități similare din Europa pentru dezvoltare și relansare economică.</p>	<p>-Identificarea de localități similare (ca și relief, specific industrial, nivel de dezvoltare). -Derularea de corespondență și tratative în vederea stabilirii de parteneriate. -Organizarea de deplasări, schimburi de experiență, simpozioane. Organizarea de tabere bilaterale (schimburi de copii și tineri).</p>				

	terenurilor, relansarea turismului, etc.).						
25.	Extindere sistem supraveghere video la nivelul comunei Cernătești	Obiectivul proiectului este consolidarea și garantarea siguranței persoanelor și a unui mediu social și economic dezvoltat în condiții de legalitate, care să asigure un nivel ridicat de siguranța cetățenilor în spațiile publice.	Întocmirea studiului de fezabilitate. Întocmirea documentației de atribuire și organizarea procedurii de atribuire a contractului. Realizarea obiectivului de investiție. Activități de conștientizare publică	Consiliul Local	În curs de evaluare	Programele Operaționale Regionale – implementate la nivel de regiune (8 POR) 2021-2027, (Axa prioritară 2 – O regiune cu orașe Smart), PNDR, Bugetul Local	2021-2027
26.	Construirea unui complex social cu 30 de locuri pentru bătrani comunei, și dotarea acestuia cu mobilier în comuna Cernătești	Obiectivul proiectului este de creșterea calității vieții prin investiții în infrastructura și îmbunătățirea condițiilor de viață, a consolidării coeziunii și incluziunii sociale	Elaborarea studiului de fezabilitate. Întocmirea documentației de atribuire și organizarea procedurii de atribuire pentru Proiectare și Execuție, urmate de contractarea constructorului și diriginței de șantier. Realizarea obiectivului de investiție. Asigurarea publicității obiectivului realizat	Consiliul Local Consiliul Județean Dolj	În curs de evaluare	Ministerului Lucrărilor Publice, Dezvoltării și Administrației (MLPDA) prin Compania Națională de Investiții S.A. (Programul Național de Construcții de	2021-2027

				Consiliul Local Județean Dolj	În curs de evaluare	Interes Public sau Social)	2021-2027
27.	Îmbunătățirea la accesului de serviciile de asistentă medicală pentru Grupurile vulnerabile	Obiectivul proiectului: îmbunătățirea accesului la servicii de sanătate pentru persoane aparținând grupurilor vulnerabile	<p>-Elaborarea studiului de fezabilitate pentru identificarea soluțiilor</p> <p>-Identificarea beneficiare din grupurile vulnerabile.Stabilirea partenerilor și spațiilor pentru asigurarea serviciilor medicale</p> <p>-Întocmirea documentației de atribuire și organizarea procedurilor de atribuire urmate de contractare.</p> <p>Dotare cu aparatură medicală pentru serviciile medicale</p> <p>-Asigurarea publicității obiectivelor realizate.</p>			<p>Mecanismul al spațiului Economic European 2014-2021</p> <p>POS</p> <p>2021 – 2027,</p> <p>Axa prioritară 2 – Servicii de asistență medicală primară, comunitară și servicii oferite în regim ambulatoriu):</p> <p>Dotarea și / sau modernizarea infrastructurii centrelor unde se desfășoară activitate de asistență medicală comunitară,</p>	

22.	Amenajare și modernizare pentru recreerea populației la nivelul comunei Cernătești	Obiectivul este de creșterea calității vieții prin investiții în infrastructura ,diversificarea formelor de recreere și îmbunătășirea condițiilor de viață, a coeziunii și incluziunii sociale. Îmbunătășirea calității mediului și reducerea emisiilor de CO2	Realizarea studiului de fezabilitate. Intocmirea documentației de atribuire și organizarea procedurilor de atribuire, urmate de contractare. Realizarea obiectivelor de investiție	Consiliul Local Consiliul Județean Dolj	În curs de evaluare	Programele Operaționale Regionale – implementate la nivel de regiune (8 POR) 2021-2027, CNI (Programul Național de Construcții de Interes Public sau Social) PNDL/Bugetul local	2021-2027
23.	Împăduriri pe slab productive în comuna Cernătești,	Obiectivul proiectului: Îmbunătășirea condițiilor de mediu în spațiul rural prin folosirea și gospodărirea durabilă a terenurilor agricole prin împădurire în scopul îmbunătășirii calității mediului și al reducerii emisiilor de	Realizarea studiului de fezabilitate. Intocmirea documentației de atribuire și organizarea procedurilor de atribuire, urmate de contractare. Realizarea obiectivelor de investiție	Consiliul Local Consiliul Județean Dolj ONG-uri	În curs de evaluare	PNRR Fondul de mediu	2021-2027

			<p>-Realizarea unei analize a nevoilor de instruire pentru stabilirea exactă a domeniilor targetate. -Proiectul va include organizarea de module de pregătire și deplasări pentru schimb de experiență. -Asigurarea publicității</p>	<p>Consiliul Local Consiliul Județean Dolj</p>	<p>În curs de evaluare</p>	<p>inclusiv centre de permanență. Programul Operațional Capacitate Administrativă (POCA) 2021-2027 Bugetul Local</p>	<p>2021-2027</p>
<p>28.</p>	<p>Formarea a continuă a funcționarilor publici, pentru creșterea permanentă a calității și eficienței serviciilor publice oferite</p>	<p>Obiectivul proiectului este de participare a funcționarilor publici la programe de formare continuă, în vederea creșterii permanente a calificării acestora și eficienței serviciilor publice oferite.</p>	<p>-</p>	<p>Consiliul Local Parteneri privați</p>	<p>NA</p>	<p>Bugetul local, Alte surse atrase</p>	<p>2021-2027</p>
<p>29.</p>	<p>Identificarea și spațiilor ce ar putea servi drept sedii de firme și amenajarea acestora în vederea închirierii</p>	<p>Realizarea unui inventar detaliat al terenurilor și clădirilor publice neutilizate (analiza formei de proprietate, a suprafeței și potențialului pentru refuncționalizare), promovarea listei de active publice pe pagina web a primăriei și lansarea de proceduri publice transparente</p>	<p>-</p>	<p>Consiliul Local Parteneri privați</p>	<p>NA</p>	<p>Bugetul local, Alte surse atrase</p>	<p>2021-2027</p>

30.	Sprijinirea și încurajarea dezvoltării de noi ramuri economice – cu accent pe activitățile prietenoase (înființarea unor ateliere meșteșugărești) Programul vizează promovarea patrimoniului imaterial și în	(concesiune, închiriere, etc.) pentru activele disponibile și pentru investiții reprezentând primii pași pentru valorificarea transparentă a acestora prin atragerea de investiții private.	- Identificarea potențialilor antreprenori. -Identificarea de potențiali parteneri. -Organizarea de întâlniri și schimburi de experiență pentru dezvoltarea activităților lucrate și a piețelor de desfacere.	Consiliul Local Agenți economici Parteneri privați, ONG-uri GAL	În evaluare	Programe Operaționale Regionale - implementate la nivel de regiune (SPOR) 2021-2027 (Axa Prioritară 7, O regiune atractivă) Bugetul Local, Fonduri private	2021-2027
-----	---	---	---	---	-------------	---	-----------

	<p>a special meșteșugurilor, prin sprijinirea meșterilor locali și încurajarea antreprenoriatului social și cultural. În acest sens autoritatea publică locală va identifica meșteri locali și va facilita înființarea și promovarea unor ateliere pentru producția de produse tradiționale și totodată va promova oportunitățile de finanțare în domeniu către membrii potențiali interesați ai comunității.</p>	<p>înființare a acestor materiale. Pentru început, vor fi adresate activitățile care dispun, deja, de o piață de desfacere, astfel încât dezvoltarea acestor mici unități economice să fie una durabilă. Unul dintre principalele beneficii aduse de proiect va fi crearea de noi locuri de muncă.</p>					
--	---	--	--	--	--	--	--

31.	Derularea campanii informare cetățenilor privind planul strategic și implementării acestuia și stimularea acestora în creșterea nivelului implicare cetățenească.	Odată de adoptată de Strategia Durabilă, ea va constitui un document programatic, egal asumat de Consiliul Local și de comunitate. Este necesară informarea continuă a cetățenilor privind stadiul implementării planului strategic astfel încât protecțiile derulate să se bucure de girul comunității. Totodată informarea continuă și transparentă va duce la creșterea gradului de implicare cetățenească.	Menținerea permanentă cu cetățenii prin intermediul site-ului. Diseminarea de materiale informative în instituțiile publice sau prin dialogul direct cu cetățenii. Organizarea periodică de sesiuni de consultare publică.	Consiliul Local Consiliul Județean	În evaluare	Bugetul Local 2021-2027
-----	---	--	--	---------------------------------------	-------------	----------------------------

VII. IMPLEMENTAREA, MONITORIZAREA ȘI EVALUAREA STRATEGIEI

7.1. Responsabilitățile și planul de acțiune pentru implementarea strategiei

Implementarea strategiei de dezvoltare presupune efortul și implicarea tuturor actorilor interesați din comuna Cernătești: administrația publică locală, instituții publice, organizații, asociații, investitori, întreprinzători și cetățeni ai comunei. Acțiunile de asociere în parteneriate locale sau teritoriale vor fi sprijinite la nivel de județ.

Mecanismul de guvernanță al strategiei de dezvoltare este structurat pe 3 niveluri:

- nivelul operațional format din aparatul tehnic al primăriei care va avea rolul de a contribui la elaborarea strategiei, colectarea datelor pentru implementarea și monitorizarea acesteia;
- nivelul strategic format din persoane cu funcție de decizie din cadrul primăriei, grupul de acțiune locală, consiliul județean, prefectura, mediul academic, mediul de afaceri, societate civilă sau alți parteneri cu rol în selectarea proiectelor pe baza unor criterii/grile și avizarea strategiei;
- nivelul decizional cu rol în aprobarea strategiei și a listei de proiecte. Acest rol va reveni Consiliului Local.

Implementarea strategiei constă în punerea în practică a planului de acțiuni stabilit în cadrul strategiei de dezvoltare, prin respectarea principiilor care au stat la baza fundamentării acesteia pentru a garanta atingerea obiectivelor țintite în scopul dezvoltării comunității locale.

Planul de acțiuni în vederea implementării strategiei implică totalitatea pașilor care trebuie parcurși, a termenelor, instrumentelor manageriale și cheltuielilor necesare implementării strategiei:

Acțiune 1: Stabilirea structurii responsabile pentru implementarea strategiei

- ✓ Nominalizarea unui Responsabil (care poate fi un compartiment din cadrul Primăriei, o structură nou creată cu acest scop sau o persoană împuternicită), care să coordoneze procesul de implementare.
- ✓ Nominalizarea compartimentelor sau persoanelor din cadrul Primăriei, responsabile de implementarea intervențiilor/ proiectelor/ măsurilor aferente obiectivelor corelate cu activitatea desfășurată.
- ✓ Stabilirea unui mecanism agreat de toți cei implicați care să permită monitorizarea și evaluarea progresului intervențiilor propuse. Funcționalizarea acestui mecanism reprezintă procesul care contribuie în mod direct la succesul implementării strategiei de dezvoltare a comunei. Mecanismul poate fi sub forma unei proceduri care descrie cine, ce, când și cui raportează despre indicatorii atinși în implementarea strategiei și despre posibilele sugestii pentru actualizarea acesteia.

Acțiune 2: Alocarea resurselor pe parcursul implementării strategiei

- ✓ Alocarea resurselor umane implicate în derularea efectivă a intervențiilor, cu trasarea clară a responsabilităților pentru implementarea fiecărui proiect din cele propuse.
- ✓ Alocarea resurselor financiare este esențială pentru succesul implementării unei strategii. Astfel, pentru proiectele propuse vor fi identificate periodic surse de finanțare interne sau externe.

Bugetul local de venituri cheltuieli va fi construit astfel încât să ofere suportul financiar activităților de implementare. Din momentul în care proiectele au fost dezvoltate, cel puțin la nivel de fezabilitate, se vor determina sumele necesare implementării proiectelor în funcție de importanța lor, perioada de implementare, precum și schema de coordonare a fondurilor publice și private proprii sau atrase. Pentru managementul financiar al proiectelor și implicit al fondurilor este necesară o construcție instituțională eficientă, capabilă să implementeze și să monitorizeze proiectele selectate. O altă responsabilitate a acestei unități special creată este și cea de atragere a surselor pentru implementarea proiectelor și vizează:

- Fondurile publice locale și/sau transferate de la nivel județean/național;
- Fondurile publice și private pentru realizarea investițiilor de anvergură care vor fi adresate prin parteneriat;
- Fondurile private, de la nivelul investitorilor interni și externi;

➤ Fondurile nerambursabile, în special fondurile UE.

Acțiune 3: Monitorizare și raportare - Monitorizarea reprezintă colectarea sistematică de date privind indicatori specificați, pentru a le oferi actorilor implicați în implementarea strategiei precum și responsabililor pentru implementarea strategiei o indicație despre progresele înregistrate și gradul de atingere a obiectivelor cuprinse în strategia de dezvoltare durabilă. Pentru monitorizarea strategiei este necesară identificarea clară a surselor de culegere a datelor cu privire la progresul indicatorilor de realizare și de rezultat propuși.

- ✓ Colectare și transmitere date. Raportarea presupune colectarea datelor și transmiterea lor pe fluxul procedural stabilit în cadrul mecanismului pentru implementarea strategiei.
- ✓ Evaluarea stadiului implementării strategiei. Datele astfel colectate trebuie analizate de responsabilii cu îndeplinirea obiectivelor și evaluate pentru a estima dacă intervențiile propuse conduc către obiectivele stabilite sau dacă necesită ajustări.
- ✓ Se recomandă analize semestriale cu privire la progresul înregistrat în implementarea proiectelor și în atingerea indicatorilor de realizare și de rezultat, eventual în ajustarea acestora în funcție de schimbările contextului socio-economic.

Acțiune 4: Analiza intermediară a implementării strategiei

- ✓ Strategia poate fi revizuită anual sau ori de câte ori este cazul. În lipsa resurselor pentru realizarea acestor analize, analiza intermediară documentată la jumătatea perioadei de implementare a strategiei poate fi un moment de reflecție și revizuire a strategiei.
- ✓ Situații care pot impune revizuirea strategiei sunt cele legate de actualizarea surselor de finanțare ale proiectelor propuse odată cu aprobarea programelor de finanțare aferente perioadei 2021 – 2030 sau după aprobarea altor strategii la nivel de județ sau de regiune, în urma cărora ar putea fi necesară o actualizare a proiectelor / măsurilor propuse în strategia comunei.

Acțiune 5: Evaluarea finală a implementării strategiei

- ✓ Evaluarea se desfășoară la sfârșitul perioadei de planificare și în momente de decizie esențiale ale acesteia, pentru a estima performanțele planului de acțiuni în raport cu obiectivele propuse sau pentru a identifica necesitatea modificării proceselor de planificare.
- ✓ Rezultatele sunt utilizate în următoarea perioadă de planificare și pot ajuta la găsirea unor soluții la întrebări cheie privind dezvoltarea durabilă.

Implementarea strategiei se va realiza cu implicarea Compartimentului Fonduri Externe Nerambursabile. Structura de monitorizare și evaluare a implementării Strategiei va fi numită prin dispoziția Primarului comunei Cernătești și va fi formată din reprezentanți ai principalelor compartimente responsabile de implementarea strategiei, respectiv:

Primarul comunei Cernătești

Secretarul general al comunei Cernătești

Contabilul comunei Cernătești

Experții Compartimentului Fonduri Externe Nerambursabile

Structura constituită pentru managementul și implementarea strategiei are următoarele atribuții:

- asigurarea legăturilor cu alte părți interesate de implementarea strategiei: cetățeni, agenții economici, organizațiile neguvernamentale, etc.
- culegerea de date și centralizarea raportărilor cu privire la stadiul implementării proiectelor cuprinse în strategie;
- actualizarea periodică a strategiei de dezvoltare a comunei
- implicare în stabilirea de măsuri pentru obținerea de finanțare pentru acele proiecte care nu au obținut finanțare în cel puțin trei ani de la începerea implementării strategiei.

Structura care coordonează implementarea strategiei trebuie să ia în considerare riscurile care pot să apară în implementarea strategiei și să identifice posibile măsuri de prevenire a apariției acestora.

RISCURI

Implementarea cu succes a Strategiei poate fi afectată de o serie de riscuri de diferite tipuri. Este necesar să se ia măsuri pentru diminuarea riscurilor așa încât să poată fi preîntâmpinate efectele nedorite ale acestora.

Cele mai importante riscuri care pot apărea în implementarea strategiei sunt cele ce țin de aspectele tehnice ale proiectului, concretizate prin diferite întârzieri în derularea achizițiilor, în execuția lucrărilor sau nerespectarea graficului de lucrări; riscurile financiare, care țin de dificultatea asigurării cash-flow-ului, depășirea bugetului prevăzut pe fiecare activitate etc.; riscurile administrative, putând apărea dificultăți la nivelul echipei de proiect etc.

Nr.crt	Risc	Impact	Măsuri de diminuare a riscului
1.	<p>Financiar:</p> <ul style="list-style-type: none"> -dificultatea asigurării cash-flow-ului; - depășirea bugetului prevăzut pe fiecare activitate; 	Semnificativ	<ul style="list-style-type: none"> - bugetul va fi alcătuit pe baza unei analize reale a prețurilor din piață în vederea evitării sub sau supraaprecierea prețurilor cu efect asupra cash-flow-ului. - cheltuielile vor fi poziționate pe graficul Gant luând în considerare derularea activităților, condiționările de raportare, periodicitatea cererilor de rambursare și perioadele de procesare/termene de plată; - se vor stabili termene flexibile pentru efectuarea plăților către furnizori prin menționarea acestora în procedurile de achiziții și contractele încheiate.
2.	<p>Tehnic :</p> <ul style="list-style-type: none"> -întârzieri în derularea achizițiilor; -neîndeplinirea condițiilor contractuale de către prestator; - întârzieri în execuția lucrărilor; -nerespectarea graficului de lucrări. 	Semnificativ	<ul style="list-style-type: none"> - planul de achiziții va fi întocmit luând în considerare termene rezonabile pentru derularea procedurilor, inclusiv reluarea lor sau oferirea de răspunsuri în caz de contestare; - structura de management va implementa o strategie de comunicare și monitorizare prin care va superviza contractele cu prestatorii. - contractele vor conține toate prevederile respective, inclusiv termenele de realizare a obiectivelor și penalitățile asumate în caz de întârzieri în execuția contractului; - va fi percepută garanția de bună execuție, garanția pentru plata avansului, garanții pentru rețineri etc.;

			<ul style="list-style-type: none"> - analiza și avizarea situațiilor de lucrări în vederea efectuării plăților; - cunoașterea, înțelegerea și aplicarea corectă a clauzelor contractuale.
3.	<p>Administrativ:</p> <ul style="list-style-type: none"> - dificultăți la nivelul capacității echipei de proiect; - planificarea defectuoasă a activităților din cadrul proiectului; 	Semnificativ	<ul style="list-style-type: none"> - echipa de proiect are definite posturi pentru a acoperi toate activitățile ce rezultă din proiect; - responsabilitățile au fost stabilite astfel încât să corespundă naturii poziției; - pe parcursul derulării proiectului vor avea loc întâlniri de lucru pentru clarificarea potențialelor dificultăți apărute în derularea sarcinilor; - se vor crea proceduri și metodologii comune de monitorizare pentru a asigura unitatea raportării; - pentru a preîntâmpina orice întârziere, managerul va monitoriza constant activitățile și va acționa prin replanificări.
4.	<p>Resurse Umane:</p> <ul style="list-style-type: none"> - resurse umane insuficiente pentru implementarea proiectelor; 	Semnificativ	<p>se va realiza o inventariere a resurselor umane existente și se va decide asupra tipului de măsuri ce trebuie luate pentru creșterea capacității proprii de management (personal contractual, cursuri de instruire etc.).</p>

7.2. Sistemul de monitorizare și evaluare al strategiei

Strategia de dezvoltare a comunei Cernătești este un instrument care trebuie să fie util în procesul de luare a deciziilor, având un caracter orientativ pentru a ghida dezvoltarea pe termen mediu a comunei.

Plecând de la viziune și obiectivele stabilite în vederea dezvoltării viitoare a comunei, Strategia de dezvoltare un Portofoliu de proiecte care pot fi prioritizate, astfel încât să se poată face o planificare a modului de alocare a banilor publici și o implementare mult mai bună pe termen lung. Crearea unui cadru de asigurare a atingerii rezultatelor dorite și de asumare a răspunderii pentru rezultatele obținute, implică monitorizarea și evaluarea implementării strategiei, precum și raportarea cu privire la stadiul implementării acesteia

Monitorizarea axată pe rezultate este o examinare standardizată, din surse obiective. Evaluarea constituie o apreciere sistematică și obiectivă cu privire la strategia aflată în curs sau finalizată, mai precis cu privire la concepția, la punerea în aplicare și la rezultatele atinse de strategie până la momentul evaluării. Aceste componente au drept principale obiective îmbunătățirea implementării strategiei în curs și elaborarea viitoarelor documente strategice pentru a asigura o dezvoltare integrată, durabilă și sustenabilă a comunei.

Metoda aplicată pentru a asigura îmbunătățirea este metoda PDCA (planificare, implementare, verificare, îmbunătățire).

- ✦ Planificarea se referă la elaborarea strategiei de dezvoltare, pornind de la stabilirea viziunii, a obiectivelor de atins și până la definitivarea listei de proiecte menite să conducă la atingerea viziunii și a obiectivelor propuse;
- ✦ Implementarea se referă la punerea în practică a celor stabilite în cadrul strategiei de dezvoltare, inclusiv derularea propriu-zisă a proiectelor propuse;
- ✦ Verificarea se referă la analiza periodică a stadiului de implementare a strategiei, care implică monitorizarea și măsurarea efectelor a ceea ce s-a implementat. Rezultatele verificării pot confirma sau nu că implementarea strategiei de dezvoltare conduce la dezvoltarea dorită;

- Îmbunătățirea se referă la adoptarea acțiunilor menite să îmbunătățească planul strategic inițial, în funcție de rezultatele etapei de verificare / analiză.

Pentru a asigura o monitorizare coerentă a strategiei, este obligatoriu ca proiectele aferente obiectivelor strategice să fie translatate în indicatori de rezultat cu ținte aferente. Mai sus sunt prezentate activitățile care trebuiesc întreprinse, pe termen scurt, mediu și lung, în scopul atingerii obiectivului general al strategiei și al realizării acțiunilor prioritare identificate pentru fiecare domeniu de intervenție menționat în cadrul strategiei. Acțiunile propuse pentru implementarea strategiei au definiți indicatori de realizare.

Obiectivele și măsurile sunt operaționalizate prin portofoliul de proiecte. Ideile de proiecte au rezultat în urma nevoilor și oportunităților identificate în urma analizei diagnostic și a consultării cu actorii locali și au caracter de propunere. Acestea pot fi grupate în trei etape principale:

Etapa pregătitoare (care pregătește și condiționează intervențiile majore viitoare) cuprinde finalizarea lucrărilor și proiectelor pornite sau programate anterior și susținerea procesului de asociere a agricultorilor locali și a activităților menite să întărească spiritul comunitar.

La nivel de infrastructură această etapă include modernizarea drumurilor de interes local, inițierea lucrărilor de reabilitare a rețelei de alimentare cu apă potabilă, iar ulterior, și a sistemului de canalizare. Deoarece intervențiile la nivel de infrastructură vor fi realizate într-un mod integrat, primul segment de drum va fi finalizat integral (amenajare parcări, amenajare pietonală, amenajare piste pentru biciclete, iluminat public stradal, alimentare cu apă potabilă, și ulterior canalizare).

În ceea ce privește economia locală va fi prioritară asocierea agricultorilor locali în cooperative și / sau grupuri de producători și stabilirea unui portofoliu de produse locale tradiționale. Complementar, se va iniția constituirea unei mărci locale și conectarea la piețele de desfacere pentru produse agricole.

În paralel cu activitățile de atragere a actorilor economici în comună va fi realizat cadastrul și inventarul activelor publice și se vor identifica posibilitățile de valorificare a acestora prin parteneriate public-private, concesiune, închiriere sau alte proceduri publice.

La nivelul activităților socio-culturale se va acorda prioritate proiectelor de investiții deja începute (de exemplu lucrărilor la școlile din comună, inclusiv terenurile de sport), inițierii proiectelor cu un impact social ridicat și activităților de orientare profesională și de formare, acestea din urmă neimplicând din partea administrației publice locale decât un efort de facilitare. Totodată, se va

continua organizarea hramurilor satelor și a activităților care încurajează interacțiune socială și contribuie la consolidarea identității locale.

Etapa de extindere/dezvoltare constă în dezvoltarea infrastructurii de transport și tehnico-edilitară existente, creșterea producției locale pe baza proceselor asociative și sporirea activităților socio-culturale. La nivelul infrastructurii de transport proiectele vor include finalizarea intervențiilor pe trama stradală de bază și extinderea pe străzile laterale. Astfel comuna va deține drumuri de interes local asfaltate, iluminate și deservite cu sistem de alimentare cu apă potabilă iar ulterior cu sistem de canalizare și alimentare cu apă potabilă la nivelul comunei.

În vederea sprijinirii desfășurării activităților agricole, în aceasta etapă va fi inițiat un proiect pentru finanțarea construirii de drumuri de exploatare agricolă pentru utilaje agricole,

În ceea ce privește intervențiile la nivel socio-cultural, această etapă va cuprinde și dezvoltarea căminelor culturale precum și continuarea și dezvoltarea evenimentelor și activităților socio-culturale.

Etapa privind valorificarea va cuprinde proiecte și activități complementare sau dependente de realizarea unor proiecte din faza anterioară. În această fază vor fi finalizate proiectele majore de infrastructură și se va trece la valorificarea acestora, dezvoltând potențialul turistic local în relație cu teritoriul adiacent. În acest sens, se va avea în vedere dezvoltarea activităților turistice și de agrement destinate atât comunității locale, cât și integrarea într-un concept turistic mai larg, de promovare. Activitățile economice și socio-culturale ar trebui să intre în această etapă într-o fază de consolidare.

Evaluările intermediare și finale ale succesului înregistrat în implementarea strategiei se vor face conform unor criterii clare, de către Structura de monitorizare și evaluare a implementării Strategiei. Criteriile respective au un caracter dinamic, în sensul că pot fi modificate în cazul în care se constată ca cele stabilite inițial nu oferă o imagine clară, asupra stadiului de implementare. Un set inițial de astfel de criterii de evaluare va conține cel puțin următoarele puncte:

- Valoarea procentuală a totalului bugetelor proiectelor implementate sau în curs de implementare, în raport cu bugetul planificat inițial;
- Evaluarea impactului proiectelor implementate în raport cu rezultatele preconizate (succesul proiectelor individuale);
- Valoarea procentuală a fondurilor atrase din surse nerambursabile, în raport cu valoarea totală a proiectelor;

- Valoarea procentuală a fondurilor atrase din surse nerambursabile, în raport cu valoarea estimată a fi atrasă din astfel de surse.
- Evaluarea stadiului de implementare a strategiei va fi făcută cel puțin anual. O evaluare corectă și obiectivă va permite generarea de măsuri corective asupra eventualelor rezultate nesatisfăcătoare, precum și de măsuri care să preîntâmpine apariția unor astfel de situații în perioada următoare.

7.3. Comunicarea cu beneficiarii proiectelor și promovarea strategiei

Eficacitatea acțiunilor puse în practică prin Strategia de Dezvoltare Locală este strâns legată de accesibilitatea potențialilor beneficiari la informațiile și oportunitățile oferite de acest program operațional.

Consiliul Local va avea grija să furnizeze asistența tehnică pentru punerea în practică a măsurilor necesare îmbunătățirii legăturilor cu participanții din teritoriu (și anume cei economici și sociali, autoritățile locale și alte organizații competente interesate) și să informeze opinia publică despre rezultatele obținute în urma intervențiilor prevăzute de Strategia de Dezvoltare Locală 2021 – 2027 a Comunei Cernătești.

Pentru a asigura un sistem transparent de informare a cetățenilor și părților interesate cu privire la progresele înregistrate în dezvoltarea și implementarea măsurilor prioritizate, pe parcursul elaborării și implementării strategiei vor fi utilizate următoarele instrumente:
Mecanisme de consultare:

- Evaluare ad-hoc bazată pe analiza impactului unui set de măsuri aplicate;
- Activitățile curente de evaluare ale fiecărei părți implicate în implementarea strategiei;
- Derularea unui sondaj pentru consultarea opiniei cetățenilor și altor părți interesate (ex. Consultarea cetățenilor în identificarea nevoilor și priorităților, realizată în momentul demarării procesului de planificare strategică);

- Derularea unui sondaj în rândul instituțiilor publice;
- Studii derulate de administrația publică privind impactul inițiativelor publice pe domenii specifice;
- Evaluări independente realizate de ONG-uri sau de mediul de afaceri.

Mecanisme de informare:

- Publicarea strategiei pe site-ul primăriei comunei Cernătești;
- Publicarea anuală a unui raport de progres privind stadiul implementării strategiei.

COMITETUL DE COORDONARE A CONSILIULUI LOCAL :

TRĂISTARU COSTEL – PRIMAR

MĂCREANU VALERIU – VICEPRIMAR

POPESCU NATALIA – SECRETAR GENERAL

