

MEMORIU DE PREZENTARE



Denumirea obiectivului: **„LUCRARI DE ABANDONARE AFERENTE SONDEI 4058
VARTEJU”**

Beneficiar: **OMV PETROM - BUCUREȘTI**

Proiectant: **S.C. IKEN CONSTRUCT MANAGEMENT S.R.L.**

Nr. proiect: **245/2018- L3CS19S4058**

Anul: **2024**

CUPRINS.....	2
I. DENUMIREA PROIECTULUI:.....	4
II. DATE GENERALE:	4
III. DESCRIEREA CARACTERISTICILOR FIZICE ALE INTREGULUI PROIECT:	4
- Rezumatul proiectului	4
- Justificarea necesitatii proiectului.....	4
- Valoarea investitiei.....	4
- Perioada de implementare propusa	4
- Planse reprezentand limitele amplasamentului.....	4
- Descriere a caracteristicilor fizice ale intregului proiect, formele fizice ale proiectului (planuri, clădiri, alte structuri, materiale de construcție etc.).....	4
<input type="checkbox"/> Organizarea de santier si pregatirea amplasamentului pentru executia lucrarilor propuse:.....	5
<input type="checkbox"/> Deconectarea utilităților	5
<input type="checkbox"/> Debransare și dezafectare a conductelor și instalațiilor tehnologice.....	5
<input type="checkbox"/> Lucrari de Demolare	6
<input type="checkbox"/> Lucrări de remediere / reabilitare teren.....	6
- profilul și capacitățile de producție;	9
- descrierea instalației și a fluxurilor tehnologice existente pe amplasament (după caz);	9
- descrierea proceselor de producție ale proiectului propus, în funcție de specificul investiției, produse și subproduse obținute, mărimea, capacitatea;.....	9
- materiile prime, energia și combustibilii utilizați, cu modul de asigurare a acestora;.....	9
- racordarea la rețelele utilitare existente în zonă;.....	9
- descrierea lucrărilor de refacere a amplasamentului în zona afectată de execuția investiției;	9
- căi noi de acces sau schimbări ale celor existente;	9
- metode folosite în construcție/demolare;.....	9
- planul de execuție, cuprinzând faza de construcție, punerea în funcțiune, exploatare, refacere și folosire ulterioară;	10
- relația cu alte proiecte existente sau planificate.....	10
- detalii privind alternativele care au fost luate în considerare;.....	10
- alte activități care pot apărea ca urmare a proiectului (de exemplu, extragerea de agregate, asigurarea unor noi surse de apă, surse sau linii de transport al energiei, creșterea numărului de locuințe, eliminarea apelor uzate și a deșeurilor);.....	11
- alte autorizații cerute pentru proiect.	11
IV. DESCRIEREA LUCRĂRILOR DE DEMOLARE NECESARE	11
- planul de execuție a lucrărilor de demolare, de refacere și folosire ulterioară a terenului;	11
- predarea amplasamentului;.....	11
- organizarea șantierului;.....	11
- lucrări de demolare/desfiintare;	11
- lucrari de remediere/reabilitare teren;	11
- închiderea șantierului.....	11
- descrierea lucrarilor	11
- descrierea lucrarilor de refacere a amplasamentului	11
- căi noi de acces sau schimbări ale celor existente, după caz;	11
- metode folosite în demolare;.....	11
- detalii privind alternativele care au fost luate în considerare;.....	11
- alte activități care pot apărea ca urmare a demolării (de exemplu, eliminarea deșeurilor).	11
V. DESCRIEREA AMPLASĂRII PROIECTULUI:.....	11
- distanța față de granițe pentru proiectele care cad sub incidența Convenției privind evaluarea impactului asupra mediului în context transfrontieră, adoptată la Espoo la 25 februarie 1991, ratificată prin Legea nr. 22/2001 cu modificările si completarile ulterioare;11	

- localizarea amplasamentului in raport cu patrimoniul cultural potrivit Listei Monumentelor Istorice actualizata periodic si publicata in Monitorul Oficial al Romaniei si a Repertoriului Arheologic National instituit prin OG nr.43/2000 privind protecția patrimoniului arheologic și declararea unor situri arheologice ca zone de interes național, republicată, cu modificările și completările ulterioare;	12
- Hărți, fotografiile ale amplasamentului care pot oferi informații privind caracteristicile fizice ale mediului, atât naturale, cât și artificiale și alte informații privind:	12
coordonatele geografice ale amplasamentului proiectului, care vor fi prezentate sub formă de vector în format digital cu referință geografică, în sistem de proiecție națională Stereo 1970.	12
12	
- detalii privind orice variantă de amplasament care a fost luată în considerare.	12
VI. DESCRIEREA TUTUROR EFECTELOR SEMNIFICATIVE POSIBILE ASUPRA MEDIULUI ALE PROIECTULUI, ÎN LIMITA INFORMAȚIILOR DISPONIBILE	13
A. Surse de poluanți și instalații pentru reținerea, evacuarea și dispersia poluanților în mediu.....	13
a) Protecția calității apelor:	13
b) Protecția aerului:.....	13
c) Protecția împotriva zgomotului și vibrațiilor:	13
Nu este cazul.....	14
d) Protecția împotriva radiațiilor:	14
e) Protecția solului și a subsolului:.....	14
f) Protecția ecosistemelor terestre și acvatic:.....	14
g) Protecția așezărilor umane și a altor obiective de interes public:	14
h) Prevenirea și gestionarea deșeurilor generate pe amplasament în timpul realizării proiectului, inclusiv eliminarea:	14
i) Gospodărirea substanțelor și preparatelor chimice periculoase:	16
B. Utilizarea resurselor naturale, in special a solului, a terenurilor, a apei si a biodiversitatii.....	16
VII. DESCRIEREA ASPECTELOR DE MEDIU SUSCEPTIBILE A FI AFECTATE ÎN MOD SEMNIFICATIV DE PROIECT	16
VIII. PREVEDERI PENTRU MONITORIZAREA MEDIULUI - DOTĂRI ȘI MĂSURI PREVĂZUTE PENTRU CONTROLUL EMISIILOR DE POLUANȚI ÎN MEDIU, INCLUSIV PENTRU CONFORMAREA LA CERINȚELE PRIVIND MONITORIZAREA EMISIILOR PREVĂZUTE DE CONCLUZIILE BAT APLICABILE. SE VA AVEA ÎN VEDERE CA IMPLEMENTAREA PROIECTULUI SĂ NU INFLUENȚEZE NEGATIV CALITATEA AERULUI ÎN ZONĂ.	17
IX. LEGĂTURA CU ALTE ACTE NORMATIVE ȘI/SAU PLANURI /PROGRAME / STRATEGII / DOCUMENTE DE PLANIFICARE.....	17
X. LUCRĂRI NECESARE ORGANIZĂRII DE ȘANTIER:.....	18
XI. LUCRĂRI DE REFACERE A AMPLASAMENTULUI LA FINALIZAREA INVESTIȚIEI, ÎN CAZ DE ACCIDENTE ȘI/SAU LA ÎNCETAREA ACTIVITĂȚII, ÎN MĂSURA ÎN CARE ACESTE INFORMAȚII SUNT DISPONIBILE:.....	18
XII. ANEXE - PIESE DESENATE	18
XIII. PENTRU PROIECTELE CARE INTRĂ SUB INCIDENȚA PREVEDERILOR ART. 28 DIN ORDONANȚA DE URGENȚĂ A GUVERNULUI NR. 57/2007 PRIVIND REGIMUL ARIILOR NATURALE PROTEJATE, CONSERVAREA HABITATELOR NATURALE, A FLOREI ȘI FAUNEI SĂLBATICE, APROBATĂ CU MODIFICĂRI ȘI COMPLETĂRI PRIN LEGEA NR. 49/2011, CU MODIFICĂRILE ȘI COMPLETĂRILE ULTERIOARE, MEMORIUL VA FI COMPLETAT CU URMĂTOARELE.....	23
XIV. PENTRU PROIECTELE CARE SE REALIZEAZĂ PE APE SAU AU LEGĂTURĂ CU APELE, MEMORIUL VA FI COMPLETAT CU URMĂTOARELE, INFORMAȚII, PRELUATE DIN PLANURILE DE MANAGEMENT BAZINALE, ACTUALIZATE	24
XV. CRITERIILE PREVĂZUTE IN ANEXA NR. 3 LA LEGEA NR. 292/2018 PRIVIND EVALUAREA IMPACTULUI ANUMITOR PROIECTE PUBLICE SI PRIVATE ASUPRA MEDIULUI.....	24

I. DENUMIREA PROIECTULUI:**„LUCRARI DE ABANDONARE AFERENTE SONDEI 4058 VARTEJU”****II. DATE GENERALE:****TITULAR:**

- Numele: **OMV Petrom**; CUI: RO 1590082; J40/8302/1997
- Adresa postala: Strada Coralilor, Nr. 22, Sector 1, Bucuresti
- Contact:– Aurora Ionita, tel: 0730.170.775, e-mail: aurora.ionita@petrom.com

PROIECTANT:

- Numele: **S.C. IKEN Construct Management S.R.L.**; CUI: RO 14823112; J23/2190/2019; R030FNNB007501062793RO03
- Adresa: Str. Biruintei, Nr. 31, Bl. 1, Sc. 1, Etaj 1 – Oras Popesti – Leordeni, jud. Ilfov
- Contact: Ing. Roxana Mardaru, 0755 510 627, roxana.mardaru@iken.ro

III. DESCRIEREA CARACTERISTICILOR FIZICE ALE INTREGULUI PROIECT:**-Rezumatul proiectului**

Proiectul „**LUCRARI DE ABANDONARE AFERENTE SONDEI 4058 Varteju**” are ca obiect realizarea lucrărilor de demolare, remediere și reabilitare a amplasamentului aferent sondei **4058 Varteju**.

Amplasamentul Sondei **4058 Varteju** este situat în extravilanul localității Talpas, județul Dolj și este în administrarea OMV PETROM S.A. conform contractelor de închiriere nr. 135/12.04.2007, 1334/02.06.2022, 1335/02.06.2022, 1336/02.06.2022, 1337/02.06.2022, 1338/02.06.2022, 1339/02.06.2022, 1340/02.06.2022, 1341/02.06.2022, 1342/02.06.2022, 1343/02.06.2022.

Suprafața terenului pe care se vor desfășura lucrările este de **2489 [mp] suprafață amplasament, din care 2356 [mp] reprezintă careu sonda și 133 [mp] reprezintă drum acces (pietruit)**.

Pe amplasament nu se află construcții propriu-zise, ci doar elemente de beton care au fost utilizate pentru echipamente/platforme/instalații, dala beton, rest beton, zona pietruită, drum pietruit, stalpi ce se vor desființa în totalitate.

Prezentul proiect nu intra sub incidența prevederilor art. 28 din Ordonanța de urgență a Guvernului nr. 57/2007 privind regimul ariilor naturale protejate, conservarea habitatelor naturale, a florei și faunei sălbatice, aprobată cu modificări și completări prin Legea nr. 49/2011, cu modificările și completările ulterioare.

Prezentul proiect nu se realizează pe ape și nu are legătură cu apele.

-Justificarea necesității proiectului

Necesitatea proiectului intervine în urma obligațiilor titularului proiectului de a readuce la starea inițială terenurile utilizate pentru exploatarea resurselor de subsol.

-Valoarea investiției

Valoarea investiției pentru Proiectul „**LUCRARI DE ABANDONARE AFERENTE SONDEI 4058 Varteju**” reprezentând lucrările de demolare, remediere și refacere a amplasamentului sondei este estimată a fi de **243329.74 lei**.

-Perioada de implementare propusă

Desfășurarea tuturor activităților fiind estimată a avea loc în perioada de valabilitate a Autorizației de desființare ce va fi emisă de Primăria Talpas.

-Planse reprezentând limitele amplasamentului

În **Anexa nr. A01** este prezentat planul de situație aferent amplasamentului sondei **4058 Varteju** din județul Dolj.

Descriere a caracteristicilor fizice ale întregului proiect, formele fizice ale proiectului (planuri, clădiri, alte structuri, materiale de construcție etc.)

Principalele activități care se vor desfășura pe amplasamentul indicat sunt:

- predarea amplasamentului;
- organizarea șantierului;
- lucrări de demolare/desființare;
- lucrări de remediere/reabilitare teren;
- închiderea șantierului.

Elementele prezente pe amplasament, propuse a fi desființate sunt:

Nr. crt.	Elemente identificate	Cantitatea estimata
1	Beci sonda acoperit	1 buc
	Rest beton	~ 0.5 mc
2	Zona pietruita	~1665 mp; h=+0.30m
3	Dala mica	1 buc
4	Drum pietruit	~133 mp; h=-0.50m

Elementele care nu sunt vizibile la suprafata, dar se estimeaza ca pot fi identificate în timpul execuției:

Elemente estimate, care nu sunt vizibile	Cantitatea estimată
Fundatie ancora	4 buc
Fundatie mast	1 buc

În cadrul proiectului se vor realiza atât lucrările de demolare/desfiintare a elementelor prezente pe amplasamentul sondei **4058 Varteju**, cât și lucrările de remediere și reabilitare a terenului aferent.

Principalele lucrări propuse a fi executate pentru abandonarea de suprafață a sondei sunt următoarele:

- **Organizarea de santier și pregătirea amplasamentului pentru execuția lucrărilor propuse:**
 - Predarea cu proces verbal a amplasamentului la executant, cu asigurarea condițiilor ce îi revin pentru lucrul în siguranță;
 - Împrejmuirea amplasamentului prin montare bandă de semnalizare amplasament sonda;
 - Asigurarea echipelor de lucru necesare cu personal calificat și auxiliar corespunzător pentru operațiunile de executat;
 - Înlăturarea vegetației de pe amplasament;
 - Mobilizarea utilajelor/echipamentelor (aducerea pe santier a utilajelor și echipamentelor corespunzătoare lucrărilor și a mijloacelor de transport adecvate);
 - Montare panou de informare privind proiectul;

În perioada de execuție a lucrărilor, toate utilajele/echipamentele necesare pentru activitățile prevăzute, vor fi instalate într-o zonă apropiată de cea a lucrării executate (cel mai apropiat parc aparținând OMV Petrom).

- **Deconectarea utilităților**

Înainte de începerea lucrărilor propuse se vor efectua următoarele activități:

- se va efectua debransarea de la rețelele de alimentare cu energie electrică ;
- se va verifica existența tensiunii la cablurile electrice existente pe amplasament după care se va proceda la dezafectarea lor.

- **Debransare și dezafectare a conductelor și instalațiilor tehnologice**

Întrucât sonda **4058 Varteju** nu mai produce (activitatea a încetat în anul 1976) și a fost abandonată în adâncime din anul 2023, în baza acordului **ANRM nr. 18-AB- /23.05.2022**.

Dezafectarea conductei de amestec a sondei, de la sonda la parc, nu reprezintă obiectul prezentului proiect, întrucât aceasta deserveste și altor sonde. În cadrul proiectului **“LUCRARI DE ABANDONARE AFERENTE SONDEI 4058 Varteju”** se vor dezafecta doar tronsoanele de conductă până la limita amplasamentului, după golire și decontaminare și se vor monta blinde. Reziduurile rezultate în urma golirii conductelor se vor depozita în habe metalice și ulterior vor fi transportate în locațiile indicate de reprezentanții Petrom.

Lucrările propuse se vor realiza în cadrul amplasamentului sondei, în limitele acestuia. În situația în care în timpul lucrărilor de execuție se va identifica existența unor conducte subterane, împreună cu reprezentantul OMV Petrom se va stabili dacă acestea sunt conducte active sau inactive. În cazul în care aceste conducte nu sunt utilizate, se vor dezafecta până la limita amplasamentului și se vor blinda.

Premergător dezafectării conductelor se vor lua următoarele măsuri:

- se va împrejmui zona de lucru cu bandă de semnalizare și se vor monta panouri de avertizare asupra pericolelor;
- șantierul va fi dotat cu echipamente necesare stingerii incendiilor;
- personalul prezent pe șantier va fi instruit în vederea respectării normelor de protecție a muncii și utilizarea echipamentelor de stingere a incendiilor;

Deșeurile metalice rezultate vor fi depozitate în locul special amenajat pentru depozitarea deșeurilor, urmând ca la finalul lucrărilor să fie predate către firme autorizate de recuperare și valorificare a deșeurilor re folosibile.

- **Lucrari de Demolare**

- ✓ ***Demolarea structurilor din beton***

Pentru executarea acestor lucrări se pot stabili mai multe operatiuni tehnologice de lucru în funcție de următoarele condiții:

- tipurile de utilaje avute în dotare de societatea care execută demolarea;
- structura constructivă a elementelor din beton;
- poziția de lucru (orizontal sau vertical);
- dimensiunea lucrărilor executate;
- spațiul în care se execută operația;
- timpul avut la dispoziție pentru executarea lucrărilor.

În funcție de utilajele folosite pentru demolarea structurilor din beton, se pot folosi următoarele metode:

- prin tragere sau împingere;
- prin răsturnare sau afundare;
- prin utilizarea excavatorului;

Dezafectarea fundațiilor de beton se va face prin mijloace mecanice. Operațiunea de dezafectare a elementelor din beton va fi precedată de săpătura pământului din jurul betonului.

Beciul sondei se va desființa. Se va acorda atenție sporită ca în timpul lucrărilor de desființare să nu fie afectată coloana sondei.

- ✓ ***Demolarea dalei***

Îndepărtarea dalei se va face cu mijloace mecanizate.

Elementele care se pot re folosii se vor transporta la locațiile indicate de reprezentanții OMV Petrom, iar elementele care nu mai pot fi re folosite se vor picona/concasa. În măsura în care este posibil, deseul rezultat va fi predat către firme autorizate de colectare și valorificare a deșeurilor. În situația în care nu se va identifica o metoda de valorificare, deseul va fi transportat și eliminat la depozitele autorizate de deșeuri industriale.

- ✓ ***Dezafectarea zonei pietruite și a drumului pietruit***

Dezafectarea zonei pietruite și a drumului pietruit se va realiza prin îndepărtarea stratului format din amestecul de piatră și pământ. Înainte de dezafectare, dacă se va considera necesar, se va efectua scarificarea zonei pietruite și a drumului pietruit, ce se vor dezafecta.

La finalizarea lucrărilor de demolare/desființare a elementelor de suprafața umplerea gropilor rezultate în urma lucrărilor de desființare se va realiza cu sol curat furnizat din surse autorizate în acest sens. Solul curat utilizat pentru umplutură trebuie să aibă categoria similară cu cea a solului învecinat amplasamentului.

Realizarea umpluturilor se va face cu strictă respectare a prevederilor din caietul de sarcini cu privire la aceste lucrări.

Lucrările de demolare/desființare vor fi făcute **de echipe specializate în lucrări de demolare, conduse permanent de un cadru tehnic competent** cu experiență în acest gen de lucrări.

Tot personalul muncitor va fi dotat obligatoriu cu echipament individual de protecție în conformitate cu cerințele normelor de sanatare și securitate în munca.

Pe toată durata lucrărilor de demolare/desființare, conducătorul lucrării va supraveghea, coordona și verifica permanent răspunzând direct de respectarea atât a tehnologiilor de lucru, cât și a Normelor de Sanatare și Securitate în Munca existente în vigoare la data executiei lucrărilor referitoare la lucrări de demolare.

Prin responsabilitatea conducătorului lucrării, se va interzice cu desăvârșire continuarea lucrărilor de demolare începute fără luarea de măsuri de protecție și asigurarea stabilității tuturor elementelor demolate parțial.

- **Lucrări de remediere / reabilitare teren**

- **Caracteristicile și funcțiile solului, ale formațiunilor geologice și ale apelor subterane**

Teritoriul județului Dolj este alcătuit la suprafață dintr-o cuvertură de formațiuni recente,

cuaternare, și numai în lungul văilor sunt scoase la zi depozite levantine. Sub acestea, și peste fundamentul cristalin al Platformei Moesice, situat la adâncimi de peste 2500-3000 m, se dispune o suită groasă de sedimente care nu apar la zi. În cadrul acestei stive de sedimente cu grosimi de peste 3000 m, se pot separa trei complexe stratigrafice distincte: cuvertura inferioară a platformei (paleozoic-mezozoic), constituită predominant din roci carbonatice (calcare, dolomite), la care se adaugă subordonat cele detritice (gresii cuarțitice și silicioase, argilite), cuvertura intermediară a platformei (tortonian superior-levantin) alcătuită din roci detritice (gresii, marnne, nisipuri) și cuvertura superioară (cuaternară) ce formează rocile la zi, alcătuită din depozite fluvio-lacustre, fluviatile și eoliene (pietrișuri, nisipuri, luturi). Ultimul complex stratigrafic reprezintă încheierea colmatării bazinului getic odată cu formarea câmpiei piemontane getice.

Pentru amplasamentul sondei **4058 Varteju**, probele prelevate din careul sondei au evidențiat următoarea litologie:

- În forajele **P1, P2, P3, P4, P5, P6**:
 - ±0.00m...-0.20m un strat de sol vegetal brun;
 - -0.20m...-0.50m un strat de argila bruna.

➤ **Distributia poluantilor in mediu geologic**

În vederea evaluării calitatii solului din amplasamentul sondei **4058 Varteju**, au fost efectuate investigații pe amplasament constând în executia de foraje și prelevarea de probe de sol. Probele prelevate au fost analizate în vederea determinării concentrației de Total Hidrocarburi din Petrol (THP). Planul de prelevare probe este prezentat în **Anexa A02**.

În urma rezultatelor analizelor efectuate în laborator, valorile măsurate ale indicatorului THP pentru probele prelevate sunt următoarele:

Codificare probă		Nivel de prelevare raportat la CTN [m]	THP [mg/kg s.u.]
P1	P1	-0.2	59.6
	P1	-0.5	30.8
P2	P2	-0.2	51.2
	P2	-0.5	31.6
P3	P3	-0.2	42.8
	P3	-0.5	38.8
P4	P4	-0.2	704
	P4	-0.5	113
P5	P5	-0.2	942
	P5	-0.5	50.0
P6	P6	-0.2	34.8
	P6	-0.5	<27.0

Lucrarile de investigare au avut ca scop stabilirea gradului de contaminare a solului pe amplasamentul sondei **4058 Varteju** și a propunerii metodei de remediere a terenului aferent.

Având în vedere cele menționate anterior, rezultatele valorilor determinate pentru probele de sol au fost comparate cu valorile de referință pentru urme de elemente chimice în sol, pentru **terenuri cu folosință sensibilă**, conform Ordinul MAPPM nr. 756/1997 pentru aprobarea Reglementării privind evaluarea poluării mediului.

Raportarea valorilor indicatorului de calitate Total Hidrocarburi din Petrol la valorile de referință conform ordinului MAPPM 756/1997 a evidențiat:

Forajele P1, P2, P3 și P6:

- la adâncimile **0.2 m** și **0.5 m** s-a constatat că valoarea concentrației indicatorului THP **se situează sub pragul de alerta** pentru terenuri cu folosință sensibilă.

Forajele P4 și P5:

- la adâncimea **0.2 m** s-a constatat că valoarea concentrației indicatorului THP **se situează peste pragul de intervenție** pentru terenuri cu folosință sensibilă.

- la adâncimea **0.5 m** s-a constatat că valoarea concentrației indicatorului THP **se situează sub pragul de alerta** pentru terenuri cu folosință sensibilă.

Proiectantul în baza „Metodologiei proprii privind prelevare, analiza și estimarea cantitatilor de sol contaminate” a analizat valorile concentrației de THP a fiecărei probe în parte, a realizat apoi corelații ulterioare cu stratele inferioare/superioare precum și cu valorile celorlalte probe din amplasament, a recomandat pentru fiecare foraj o suprafață estimată ce-și are rolul de a cuprinde pata de poluare estimată și o adâncime de excavare raportată la valorile analizelor. În urma acestor estimări realizate de către proiectant, rezultă volumele de sol estimat a fi contaminat ce se recomandă a fi excavate și transportate pentru bioremediere.

Mentionăm faptul că, proiectantul include în documentația tehnică de demolare și remediere a amplasamentului, obligația supervisorului de a urmări și de a asigura că din amplasament, se vor excava doar cantitățile de sol real contaminate în limita volumului estimat.

Cu privire la distribuția poluanților în mediu geologic, în urma analizelor de laborator se poate constata faptul că amplasamentul este contaminat cu hidrocarburi petroliere, concentrațiile acestui tip de poluant având valorile cele mai mari în proximitatea posibilelor surse principale (hotspoturi) de poluare, și anume coloana sondei și posibilă zona de poziționare a fostei habe de decantare.

Cu privire la gradul de risc pe care îl prezintă poluanții, întrucât sursa de poluare a fost eliminată (sonda și-a încheiat activitatea în anul 1990 și a fost abandonată în adâncime în anul 2023), amplasamentul se află la distanță față de așezările umane, în zona amplasamentului nu a fost identificat un curs de apă în imediata vecinătate, iar prin realizarea lucrărilor de decontaminare propuse (excavare sol contaminat) se poate considera că riscul de afectare a tuturor factorilor de mediu este un risc scăzut.

În urma analizelor realizate pentru determinarea concentrației indicatorului de calitate THP se propun următoarele activități pentru remediere/reabilitare și refacere a terenului aferent amplasamentului:

➤ **Excavare sol contaminat**

- În cazul în care se va identifica beciul sondei acesta se vaal beciului): $1.80[m] \times 1.80[m] \times 1.80[m] = 6[mc]$.
- Suprafața de excavare în zona forajului **P4**: $30.00[mp]$ – adâncime de excavare $0.30[m]$; rezultă un volum de sol contaminat de $V_s = 30.00[mp] \times 0.3[m] = 9 [mc]$.
- Suprafața de excavare în zona forajului **P5**: $30.00[mp]$ – adâncime de excavare $0.40[m]$; rezultă un volum de sol contaminat de $V_s = 30.00[mp] \times 0.4[m] = 12 [mc]$.

Volum total de sol estimat contaminat: 27 [mc]

Adâncimile de excavare sunt considerate de la cota terenului natural.

Notă:

- Acolo unde, la excavare, se constată că suprafața poluată este mai mică decât suprafața estimată, se va excava doar solul poluat.
 - În cazul în care, la excavare, se constată existența unui batal și în cadrul acestuia poluarea se extinde mai mult decât suprafața estimată, executantul lucrărilor va informa imediat Beneficiarul; Beneficiarul va informa Autoritatea de Mediu, iar lucrările vor continua numai după primirea punctului de vedere a Autorității de Mediu.
 - Solul curat excavat în timpul lucrărilor de demolare va fi depozitat pe amplasament și va putea fi refolosit pentru umplutura la finalizarea lucrărilor de excavare a solului contaminat
- După finalizarea excavării solului contaminat se vor preleva probe de sol din **peretii zonelor excavate**, iar raportarea acestora se va face la valorile de referință prevăzute în Ordinul 756/1997 pentru categoria de **folosință sensibilă a terenului**. Rezultatele obținute se vor transmite la APM Dolj sub formă de raport de încercare, însoțite de planul de prelevare probe dacă nu sunt conforme.
- Încărcarea și transportul solului contaminat se va efectua cu mijloace de transport autorizate, către stațiile de bioremediere OMV Petrom sau ale altor operatori economici autorizați în acest sens.
- Umplerea excavației și aducerea terenului amplasamentului cât mai aproape de starea naturală se face până la cotele terenurilor învecinate. Umplerea se va realiza cu sol curat furnizat din surse autorizate în acest sens.

➤ Solul curat utilizat pentru umplutură trebuie să aibă categoria similară cu cea a solului învecinat amplasamentului.

➤ Amplasamentul sondei se va discui, nivela și inierba după caz.

Pe toată perioada de realizare a lucrărilor prevăzute în proiect se vor lua toate măsurile de **protejare a mediului înconjurător**, în conformitate cu legislația în vigoare, prin evitarea transmiterii de vibrații puternice sau șocuri, împrăștierea de materiale, degajare puternică de praf, asigurarea acceselor necesare, împrejmuirea zonei etc.

Executantul lucrărilor este obligat să completeze pentru fiecare operațiune executată **Registrul Activităților**. Operațiunile cuprinse în Registrul Activităților se vor aviza de beneficiar și de dirigintele de șantier.

-profilul și capacitățile de producție;

Nu este cazul.

-descrierea instalației și a fluxurilor tehnologice existente pe amplasament (după caz);

La momentul vizitei pe amplasament s-a constatat faptul că nu există instalații sau fluxuri tehnologice active. Proiectul propus presupune desființarea în totalitate a elementelor de beton, pietris și a facilităților rămase pe amplasament în urma încetării activității de exploatare a titeiului prin intermediul sondei **4058 Varteju**.

-descrierea proceselor de producție ale proiectului propus, în funcție de specificul investiției, produse și subproduse obținute, mărimea, capacitatea;

Prezentul proiect nu prezintă componente de producție, drept urmare nu se pot descrie elemente specifice capacităților de producție, produse sau subproduse obținute.

-materiile prime, energia și combustibilii utilizați, cu modul de asigurare a acestora;

Pentru implementarea prezentului proiect nu este necesară utilizarea unor materii prime.

În cadrul proiectului vor fi utilizați combustibilii necesari funcționării utilajelor cu ajutorul cărora se vor realiza lucrările de demolare, excavare și umplere (*ca de exemplu: buldoexcavator, încărcător frontal, camion transportor etc.*)

racordarea la rețelele utilitare existente în zonă;

Pentru implementarea prezentului proiect nu este necesară racordarea la rețele utilitare existente în zonă. Lucrările de demolare, excavare și umplere nu necesită echipamente care să presupună racordarea la rețele de utilități (apa, canalizare, energie electrică etc.).

Organizarea de șantier care poate presupune racordare la utilități existente nu se va efectua pe amplasamentul sondei, ci la cel mai apropiat parc OMV Petrom, unde utilitățile sunt deja racordate.

-descrierea lucrărilor de refacere a amplasamentului în zona afectată de execuția investiției;

Obiectul principal al prezentului proiect este acela de refacere a terenului amplasamentului sondei **4058 Varteju**. Principalele activități care se vor desfășura sunt:

- lucrări de remediere/reabilitare teren - excavarea și eliminarea solului contaminat identificat în amplasament și umplerea golurilor rezultate în urma excavărilor cu sol curat, până la cotele terenurilor învecinate
- discuire, nivelare și inierbare după caz.

-căi noi de acces sau schimbări ale celor existente;

Pentru implementarea prezentului proiect nu sunt necesare cai noi de acces, nici modificarea celor existente.

Accesul la sonda **4058 Varteju** se va realiza din drumurile de acces adiacente.

Sonda include și un drum de acces (pietruit), ce se va desființa în totalitate.

-metode folosite în construcție/demolare;

Pentru executarea lucrărilor de demolare se pot stabili mai multe operațiuni tehnologice de lucru în funcție de următoarele condiții:

- tipurile de utilaje avute în dotare de societatea care execută demolarea;
- structura constructivă a elementelor din beton;
- poziția de lucru (orizontal sau vertical);
- dimensiunea lucrărilor executate;
- spațiul în care se execută operația;

- o timpul avut la dispoziție pentru executarea lucrărilor.

În funcție de utilajele folosite pentru demolarea structurilor din beton, se pot folosi următoarele metode:

- o prin tragere sau împingere;
- o prin răsturnare sau afundare;
- o prin utilizarea excavatorului;
- o prin șocuri repetate;
- o prin folosirea de dispozitive hidraulice.

-planul de execuție, cuprinzând faza de construcție, punerea în funcțiune, exploatare, refacere și folosire ulterioară;

Nu este cazul.

relația cu alte proiecte existente sau planificate

Proiectul „**LUCRARI DE ABANDONARE AFERENTE SONDEI 4058 Varteju**” nu se afla in relatie cu alte proiecte existente sau planificate.

-detalii privind alternativele care au fost luate în considerare;

Pentru componenta de Remediere si Reabilitare a amplasamentului, Proiectantul a avut in vedere atat metoda de bioremediere in-situ, cat si metodele ex-situ si atenuare naturala.

In urma analizarii metodelor sus mentionate, Proiectantul a ales metoda optima pentru amplasamentul sondei, in functie de particularitatile acestuia. In analiza metodelor de remediere a calitatii solurilor – Proiectantul a avut in vedere urmatoarele linii directoare:

- Respectarea Legislatiei si a reglementarilor in domeniu, aplicabile la data elaborarii proiectelor, ca de exemplu, nelimitativ:
 - o *Ord. nr. 756 din 3 noiembrie 1997 pentru aprobarea Reglementarii privind evaluarea poluarii mediului* – ordin ce defineste pragurile de raportare a concentratiilor de poluant identificat in sol;
 - o *Ord. nr. 184 din 21 septembrie 1997* – singura legislatie care prevede metodologii de prelevare a probelor de sol si indica orientativ un numar de puncte de prelevare raportat la suprafetele investigate;
- Respectarea *Mentiunilor asupra metodologiei de estimare a cantitatilor de sol contaminat* – document propriu Proiectantului – elaborat ca necesitate in urma vidului legislativ in domeniu.

In conformitate cu prevederile *Strategiei Naționale și Planului Național pentru Gestionarea Siturilor Contaminate din România* – un amplasament poate fi considerat contaminat daca se respecta simultan conditiile principiului **Sursa – Cale – Receptor**.

In cazul stratului de sol cu adancimi de pana la -0.60[m], conditiile principiului Sursa – Cale – Receptor pot fi indeplinite doar in interactiunea *sol contaminat – vegetatie*, care ulterior poate fi consumata de om in cazul agriculturii sau de animale in cazul pasunatului.

La acest moment Proiectantul nu a identificat un studiu care sa arate o posibila intoxicare/afectare a unor specii de animale in urma ingerarii de vegetatie din zone cu sol poluat cu hidrocarburi petroliere.

Pentru adancimi de peste -0.60[m] – se considera ca aceste conditii ale principiului Sursa – Cale – Receptor nu mai sunt indeplinite deoarece, la aceste adancimi, receptorii nu mai sunt afectati – radacinile plantelor ce se cultiva pe aceste terenuri, nu ajung la aceasta adancime, iar recomandarea proiectantului este aceea de a nu se interveni asupra acestor adancimi decat in cazuri exceptionale, specifice, ce vor fi tratate mai jos.

Coroborand informatia de mai sus cu modelul conului de poluare (in cazul amplasamentelor netulburate), cu principiul BATNEEC (Best Available Technology Not Entailing Excessive Costs) stabilit si impus de *Strategia Naționala și Planul Național pentru Gestionarea Siturilor Contaminate din România* si cu recomandarea Agentiei Nationale pentru Protectia Mediului in care se specifica „[...] metodele de remediere a solului constau in: *Excavarea selectiva a solului poluat din principalele zone de hot-spot detectate, pana la adancimea de cca. 60-70 cm de la cota naturala a terenului [...]*”, proiectantul considera ca **solutia optima generala privind remedierea si reabilitarea amplasamentelor sondelor consta in:**

- excavare partiala in zona hot-spoturilor detectate, pana la adancimi de **maxim 60cm**;

- atenuare naturala - se va aplica la adancimi mai mari decat adancimea de excavare (max. 0.60 m) precum si in alte situatii in care indicatorul THP depaseste valoarea stabilita, insa nu se depaseste un nivel de risc acceptabil.

In cazul in care in timpul executiei este identificata prezenta unui batal sau a unor resturi ale acestuia, se va realiza excavarea in totalitate, putandu-se depasi adancimea de 0.60 m.

-alte activități care pot apărea ca urmare a proiectului (de exemplu, extragerea de agregate, asigurarea unor noi surse de apă, surse sau linii de transport al energiei, creșterea numărului de locuințe, eliminarea apelor uzate și a deșeurilor);

In urma desfasurarii proiectului nu vor aparea alte activitati connexe. Deseurile rezultate in urma executiei lucrarilor vor fi colectate separat pe categorii si gestionate in conformitate cu legislatia specifica în vigoare - OUG 92/2021 privind regimul deșeurilor aprobata prin Legea 17/2023 privind regimul deșeurilor.

-alte autorizații cerute pentru proiect.

Pentru implementarea proiectului, implicit pentru realizarea lucrarilor de demolare / desfiintare, remediere si reabilitare se va obtine Autorizatie de Desfiintare conform legislatiei in vigoare.

IV. DESCRIEREA LUCRĂRILOR DE DEMOLARE NECESARE

planul de execuție a lucrărilor de demolare, de refacere și folosire ulterioară a terenului;

Lucrarile de demolare necesare au fost prezentate la capitolul III din cadrul memoriului de prezentare. Principalele activități care se vor desfășura pe amplasamentul indicat sunt:

- predarea amplasamentului;
- organizarea șantierului;
- lucrări de demolare/desfiintare;
- lucrari de remediere/reabilitare teren;
- închiderea șantierului.

descrierea lucrarilor

Lucrarile au fost prezentate la capitolul III pct. e) din cadrul Memoriului de prezentare.

descrierea lucrarilor de refacere a amplasamentului

Lucrarile au fost prezentate la capitolul III pct. e) din cadrul Memoriului de prezentare.

căi noi de acces sau schimbări ale celor existente, după caz;

Pentru implementarea prezentului proiect nu sunt necesare cai noi de acces, nici modificarea celor existente.

Accesul la sonda **4058 Varteju** se va realiza din drumurile de acces adiacente.

Sonda include si un drum de acces (pietruit), ce se va desfiinta in totalitate.

metode folosite în demolare;

În funcție de utilajele folosite pentru demolarea structurilor din beton, se pot folosi următoarele metode:

- prin tragere sau împingere;
- prin răsturnare sau afundare;
- prin utilizarea excavatorului;

Dezafectarea fundațiilor de beton se va face prin mijloace mecanice. Operațiunea de dezafectare a elementelor din beton va fi precedată de săpătura pământului din jurul betonului.

detalii privind alternativele care au fost luate în considerare;

Nu este cazul.

alte activități care pot apărea ca urmare a demolării (de exemplu, eliminarea deșeurilor).

In urma desfasurarii lucrarilor de demolare apar activitati conexe precum eliminarea deșeurilor constituite din resturi de beton, pietris, deseuri metalice, etc. Deseurile rezultate in urma executiei lucrarilor vor fi colectate separat pe categorii si gestionate in conformitate cu legislatia specifica în vigoare - OUG 92/2021 privind regimul deșeurilor aprobata prin Legea 17/2023 privind regimul deșeurilor.

V. DESCRIEREA AMPLASĂRII PROIECTULUI:

- **distanța față de granițe pentru proiectele care cad sub incidența Convenției privind evaluarea impactului asupra mediului în context transfrontieră, adoptată**

la Espoo la 25 februarie 1991, ratificată prin Legea nr. 22/2001 cu modificările și completările ulterioare;

Proiectul „**LUCRARI DE ABANDONARE AFERENTE SONDEI 4058 Varteju**” nu cade sub incidența Convenției privind evaluarea impactului asupra mediului în context transfrontieră, adoptată la Espoo la 25 februarie 1991, rectificată prin Legea nr. 22/2001 cu modificările și completările ulterioare

- **localizarea amplasamentului în raport cu patrimoniul cultural potrivit Listei Monumentelor Istorice actualizată periodic și publicată în Monitorul Oficial al României și a Repertoriului Arheologic National instituit prin OG nr.43/2000 privind protecția patrimoniului arheologic și declararea unor situri arheologice ca zone de interes național, republicată, cu modificările și completările ulterioare;**

Amplasamentul proiectului „**Lucrari de abandonare aferente sondei 4058 Varteju**” se afla la o distanță semnificativă de orice monument istoric.

Amplasamentul proiectului nu se suprapune cu niciun sit arheologic menționat în Repertoriul Arheologic National instituit prin OG nr.43/2000 privind protecția patrimoniului arheologic și declararea unor situri arheologice ca zone de interes național, republicată, cu modificările și completările ulterioare.

Lucrările aferente proiectului nu afectează în niciun mod Monumente Istorice sau Situri Arheologice.

- **Hărți, fotografiile ale amplasamentului care pot oferi informații privind caracteristicile fizice ale mediului, atât naturale, cât și artificiale și alte informații privind:**
 - o folosințele actuale și planificate ale terenului atât pe amplasament, cât și pe zone adiacente acestuia;
 - o politici de zonare și de folosire a terenului;
 - o arealele sensibile;

Având în vedere activitatea desfășurată pe amplasamentul studiat, respectiv exploatarea petroliferă, folosința anterioară și cea actuală a terenului este curți construcții și drum de acces.

În **Anexa nr. 05** sunt prezentate imagini cu amplasamentul sondei 4058 Varteju pe care se vor desfășura lucrările de demolare și remediere propuse.

coordonatele geografice ale amplasamentului proiectului, care vor fi prezentate sub formă de vector în format digital cu referință geografică, în sistem de proiecție națională Stereo 1970.

Parcela (Sonda 4058 Varteju)			
Nr. Pct.	Coordonate pct. de contur		Lungimi laturi D _i (,i+1)
	X [m]	Y [m]	
1	352052.023	401400.927	6.934
2	352056.622	401395.737	13.077
3	352062.572	401384.092	22.014
4	352072.588	401364.488	17.617
5	352080.604	401348.800	10.446
6	352070.469	401346.270	13.076
7	352057.762	401343.103	8.703
8	352049.338	401340.995	9.040
9	352046.030	401349.408	20.716
10	352038.449	401368.687	20.585
11	352030.917	401387.844	10.307
12	352027.145	401397.436	20.527
13	352019.633	401416.539	9.983
14	352015.980	401425.830	5.758
15	352013.873	401431.189	3.130
16	352016.412	401433.019	9.525
17	352011.380	401441.106	13.831
18	352004.072	401452.849	1.810
19	352003.196	401454.433	9.118
20	351998.781	401462.411	6.131
21	351999.695	401468.473	5.160
22	352004.669	401467.100	7.391
23	352003.815	401459.759	16.072
24	352011.936	401445.890	10.152
25	352017.300	401437.271	2.936
26	352018.851	401434.778	2.377
27	352020.630	401436.354	1.744
28	352021.787	401435.049	12.974
29	352030.391	401425.339	6.514
30	352034.711	401420.463	13.010
31	352043.340	401410.726	13.093

S=2489mp P=323.751m

- **detalii privind orice variantă de amplasament care a fost luată în considerare.**

Având în vedere specificul proiectului propus pentru **Lucrari de abandonare aferente sondei 4058 Varteju**, nu a fost cazul analizării unei variante de amplasament.

VI. DESCRIEREA TUTUROR EFECTELOR SEMNIFICATIVE POSIBILE ASUPRA MEDIULUI ALE PROIECTULUI, ÎN LIMITA INFORMAȚIILOR DISPONIBILE

A. Surse de poluanți și instalații pentru reținerea, evacuarea și dispersia poluanților în mediu

a) Protecția calității apelor:

- sursele de poluanți pentru ape, locul de evacuare sau emisarul;

Pe parcursul lucrărilor prevăzute în proiect nu vor rezulta ape uzate tehnologice. În scopul reducerii/ eliminării riscurilor de poluare a factorului de mediu apă pe perioada de demolare, se impun următoarele măsuri:

- Stocarea temporară a deșeurilor în spații/recipiente special amenajate, în conformitate cu reglementările legale;
- Aplicarea unor proceduri și măsuri de prevenire a poluării accidentale, care includ:
 - Amenajări de spații speciale în vederea stocării temporare a deșeurilor în funcție de categoria acestora;
 - Încărcare și transport pământ contaminat în cel mai scurt timp cu mijloace de transport autorizate, către stațiile de bioremediere OMV Petrom sau ale altor operatori economici autorizați în acest sens.
- stațiile și instalațiile de epurare sau de preepurare a apelor uzate prevăzute.

Nu este cazul

b) Protecția aerului:

- sursele de poluanți pentru aer, poluanți, inclusiv surse de mirosuri

Lucrările executate în proiect nu vor afecta negativ calitatea aerului. În timpul realizării investiției pot apărea emisii în atmosferă:

- de la motoarele autovehiculelor și utilajelor din dotarea firmei de execuție;
- datorate traficului autovehiculelor și utilajelor;
- datorate lucrărilor de excavare.

Limitarea preventivă a emisiilor din autovehicule se face prin condițiile tehnice impuse la omologarea acestora și pe toată durata de utilizare a acestora, prin inspecțiile tehnice periodice obligatorii. Impactul gazelor de ardere, provenite de la motoarele acestora, asupra aerului atmosferic, va avea o pondere foarte mică întrucât motoarele sunt omologate și conforme cu normele tehnice în vigoare.

Nu se va permite folosirea autovehiculelor și a utilajelor neomologate și neconforme din punct de vedere al normelor tehnice în vigoare.

Având în vedere că emisiile datorate traficului autovehiculelor și utilajelor, respectiv datorate lucrărilor de excavare vor fi locale și vor avea loc pe perioade limitate de timp, acestea nu vor avea un impact asupra calității aerului.

- instalațiile pentru reținerea și dispersia poluanților în atmosferă.

Nu este cazul.

c) Protecția împotriva zgomotului și vibrațiilor:

- sursele de zgomot și de vibrații;

Zgomotul are o acțiune complexă asupra organismului și în funcție de intensitate, frecvență și durată produce de la o stare de disconfort până la afectarea stării de sănătate a personalului și populației din zonă.

Combaterea zgomotului cuprinde:

- ✓ sursa – alegerea de utilaje moderne, puțin zgomotoase;
- ✓ calea de propagare – carcasarea, ecranarea sau montarea surselor în spații închise.

Lucrările propuse a fi executate în proiect nu vor constitui o sursă de zgomot sau vibrații.

Pentru a evita orice disconfort, lucrările de execuție se vor desfășura numai în timpul zilei.

Singurele surse de zgomot sau vibrații vor fi autovehiculele și utilajele folosite. În situația în care acestea sunt omologate și conforme cu normele tehnice în vigoare, zgomotul și vibrațiile produse de acestea vor fi în limite legale.

Pentru accesul pe amplasament se vor folosi numai drumurile de acces existente. Se vor lua toate măsurile corespunzătoare privind minimalizarea zgomotului și vibrațiilor.

- amenajările și dotările pentru protecția împotriva zgomotului și vibrațiilor.

Nu este cazul

d) Protecția împotriva radiațiilor:

- sursele de radiații;

Lucrarile propuse nu vor reprezenta surse de radiații.

- amenajările și dotările pentru protecția împotriva radiațiilor.

Nu este cazul.

e) Protecția solului și a subsolului:

- sursele de poluanți pentru sol, subsol, ape freatică și de adâncime;

În condiții normale, lucrarile propuse în proiect nu vor constitui o sursă de poluare a solului.

În caz accidental, în timpul execuției lucrărilor, o sursă posibilă de poluare locală a solului poate fi constituită de vehiculele și utilajele folosite, prin pierderi accidentale de combustibil sau ulei.

- lucrările și dotările pentru protecția solului și a subsolului.

Pentru evitarea poluării accidentale a solului și subsolului de la utilajele folosite în șantier se impune ca, înaintea începerii activității, utilajele să fie verificate și eventualele neconformități să fie eliminate înainte de începerea lucrărilor.

Nu se va permite folosirea autovehiculelor și a utilajelor neomologate și neconforme din punct de vedere al normelor tehnice în vigoare.

Operațiile de întreținere a echipamentelor vor fi realizate doar în ateliere specializate autorizate.

f) Protecția ecosistemelor terestre și acvatice:

- identificarea arealelor sensibile ce pot fi afectate de proiect;

În timpul execuției lucrărilor, având în vedere sursele potențiale de poluare, nu se pune problema afectării ecosistemelor terestre și acvatice. La finalizarea lucrărilor, prin eliminarea completă a tuturor posibilităților de apariție a riscului de poluare a factorilor de mediu, se va realiza și asigurarea protecției ecosistemelor terestre și acvatice.

În zona nu există arii naturale protejate.

- lucrările, dotările și măsurile pentru protecția biodiversității, monumentelor naturii și ariilor protejate.

Nu este cazul.

g) Protecția așezărilor umane și a altor obiective de interes public:

- identificarea obiectivelor de interes public, distanța față de așezările umane, respectiv față de monumente istorice și de arhitectură, alte zone asupra cărora există instituit un regim de restricție, zone de interes tradițional etc.;

Lucrarile care vor fi efectuate nu prezintă risc pentru așezările umane. În zona nu există obiective de interes public. Lucrarile nu vor afecta în nici un fel obiectivele de interes public.

Distanța de la amplasamentul sondei **4058 Varteju** până la cea mai apropiată așezare umană este de aproximativ 0.4 km.

- lucrările, dotările și măsurile pentru protecția așezărilor umane și a obiectivelor protejate și/sau de interes public.

Nu este cazul.

h) Prevenirea și gestionarea deșeurilor generate pe amplasament în timpul realizării proiectului, inclusiv eliminarea:

- lista deșeurilor (clasificate și codificate în conformitate cu prevederile legislației europene și naționale privind deșeurile), cantități de deșeuri generate;

Tipurile de deșeuri rezultate din activitățile de demolare/dezafectare, remediere și refacere a amplasamentului sunt prezentate în tabelul de mai jos.

Pentru stabilirea tipului de deșeu și a modalității de gestionare se vor efectua analize în conformitate cu prevederile legislative specifice și cu solicitările autorității competente de protecția mediului.

Deșeurile rezultate se vor gestiona astfel:

- Deșeuri inerte: se vor valorifica prin firme autorizate (inclusiv prin societatea care execută lucrarile dacă detine autorizațiile de mediu necesare) sau în conformitate cu deciziile autorității competente pentru protecția mediului;

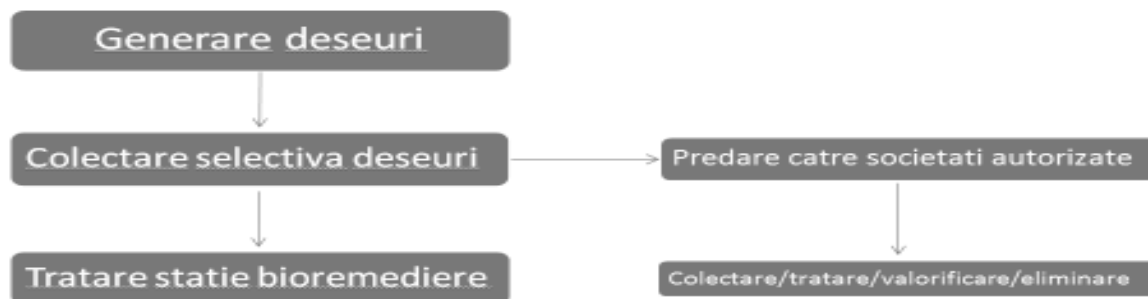
- Deseurile nepericuloase:
 - o se vor valorifica prin firme autorizate (inclusiv prin societatea care executa lucrarile daca detine autorizatiile de mediu necesare) sau in conformitate cu deciziile autoritatii competente pentru protectia mediului;
 - o in situatia in care nu se va identifica o solutie de valorificare, acestea vor fi eliminate prin firme autorizate;
- Deseurile periculoase:
 - o Se vor trata si valorifica prin firme autorizate (inclusiv prin societatea care executa lucrarile daca detine autorizatiile de mediu necesare) sau in conformitate cu deciziile autoritatii competente pentru protectia mediului;
 - o In situatia in care pentru deseurile tratate nu se va identifica o solutie de valorificare, acestea vor fi eliminate prin firme autorizate, fie ca deseuri nepericuloase, fie ca deseuri periculoase, in functie de caracteristicile acestora ulterior procesului de tratare;
 - o Se vor elimina ca deseuri periculoase prin firme autorizate.
- programul de prevenire și reducere a cantităților de deșeuri generate;

Programul de prevenire si reducerea cantitatilor de deseuri generate a fost realizat in baza activitatilor de prelevare probe, investigare a amplasamentului si determinarea suprafetelor si adancimilor zonelor poluate. Printr-o determinare cat mai buna a zonelor de poluare in amplasament, s-a avut in vedere minimizarea cantitatilor de sol curat excavat impreuna cu cel contaminat.

In cazul in care OMV Petrom/Beneficiarul este interesat de utilizarea materialelor rezultate din constructii si demolari (beton, dale, stalpi, pietris etc.), acestea isi vor inceta statutul de deșeu si pot fi reutilizate daca indeplinesc cerintele tehnice potrivit scopului pentru care au fost concepute.

Elementele care se pot refolosi se vor transporta la locațiile indicate de reprezentanții OMV Petrom, iar elementele care nu mai pot fi refolosite se vor picona/concasa. In măsura în care este posibil, deseul rezultat va fi predat către firme autorizate de colectare și valorificare a deșeurilor. In situatia in care nu se va identifica o metoda de valorificare, deseul va fi transportat si eliminat la depozitele autorizate de deșeuri industriale.

- planul de gestionare a deșeurilor
- Schema-flux a gestionarii deșeurilor:



Tipurile de deșeuri si cantitati estimate a fi generate în cadrul lucrărilor de abandonare de suprafață si planul de gestionare al acestora sunt prezentate in tabelul de mai jos:

Nr. Crt.	Denumirea Categoriei de Deșeu	Codificare	Plan de gestionare	Cantitati
1	Deseuri nepericuloase, deseuri din constructii si demolari (beton)	17 01 01	Se vor preda la societăți autorizate în colectare/tratare/valorificare/eliminare	9 [mc]
2	Deseuri din constructii si demolari (inclusiv pamant excavat din situri contaminate) (sol contaminat)	17 05 03*	Se va depozita controlat si va fi transportat la cea mai apropiata statie de bioremediere	27 [mc]
3	Deseuri din constructii si demolari (inclusiv pamant	17 01 06*	Se vor preda la cele mai apropiate societati autorizate in	1 [mc]

	excavat din situri contaminate) (betoane infestate cu titei)		colectare/tratare valorificare/eliminare	
4	Deseuri din constructii si demolari (inclusiv pamant excavat din situri contaminate) (balast contaminat)	17 05 07*	Se vor preda la cele mai apropiate societăți autorizate în colectare/tratare/valorificare/eliminare.	17 [mc]
5	Deseuri din constructii si demolari (inclusiv pamant excavat din situri contaminate) (Balast)	17 05 08	Se vor preda la societati autorizate in colectare/tratare/valorificare /eliminare.	550 [mc]

i) Gospodărirea substanțelor și preparatelor chimice periculoase:

- substanțele și preparatele chimice periculoase utilizate și/sau produse; Singurele substanțe periculoase utilizate vor fi uleiurile și combustibilii folosiți pentru funcționarea utilajelor și mijloacelor de transport utilizate pentru executarea lucrărilor.
- modul de gospodărire a substanțelor și preparatelor chimice periculoase și asigurarea condițiilor de protecție a factorilor de mediu și a sănătății populației.

Nu este cazul.

Combustibilii și uleiurile nu vor fi depozitate pe amplasament. Alimentarea cu combustibil se va efectua la stații specializate, iar schimbul de ulei se va efectua doar de către firme specializate.

B. Utilizarea resurselor naturale, în special a solului, a terenurilor, a apei și a biodiversității

Prezentul proiect are ca scop diminuarea sau eliminarea impactului asupra mediului produs de activitatea istorică de extracție desfășurată în cadrul sondei și refacerea calității solului. Principala resursă naturală utilizată este solul curat necesar umplerii, în urma lucrărilor de excavare a zonelor poluate aferente amplasamentului.

VII. DESCRIEREA ASPECTELOR DE MEDIU SUSCEPTIBILE A FI AFECTATE ÎN MOD SEMNIFICATIV DE PROIECT

- impactul asupra populației, sănătății umane, biodiversității (acordând o atenție specială speciilor și habitatelor protejate), conservarea habitatelor naturale, a florei și a faunei sălbatice, terenurilor, solului, folosințelor, bunurilor materiale, calității și regimului cantitativ al apei, calității aerului, climei (de exemplu, natura și amploarea emisiilor de gaze cu efect de seră), zgomotelor și vibrațiilor, peisajului și mediului vizual, patrimoniului istoric și cultural și asupra interacțiunilor dintre aceste elemente; natura impactului (adică impactul direct, indirect, secundar, cumulativ, pe termen scurt, mediu și lung, permanent și temporar, pozitiv și negativ);

În conformitate cu prevederile Legii 292/2018 și al conținutului cadru și indicațiilor prevăzute în Anexa nr. 5^E, la stabilirea impactului potențial au fost luate în considerare și factori precum: impactul asupra faunei și florei, solului, calității aerului, climei, zgomotelor și vibrațiilor, peisajului și mediului vizual, etc. și asupra interacțiunilor dintre aceste elemente, inclusiv natura impactului (adică impact direct, indirect, secundar, cumulativ, pe termen scurt, mediu și lung, permanent și temporar, pozitiv și negativ); extinderea impactului (zona geografică, numărul populației/ habitatelor/ speciilor afectate); magnitudinea și complexitatea impactului; probabilitatea impactului; durata, frecvența și reversibilitatea impactului; măsurile de evitare, reducere sau ameliorare a impactului semnificativ asupra mediului; natura transfrontalieră a impactului.

În perioada de execuție, impactul produs de desfășurarea lucrărilor în cadrul șantierului are efecte reduse asupra factorilor de mediu și anume:

❖ Impactul asupra aerului, în perioada de execuție, este negativ dar redus și se datorează poluării atmosferei prin gazele de ardere de la motoarele utilajelor terasiere, manipularea materialelor de umplutură, precum și prin pulberile produse prin circulația vehiculelor utilizate de constructor;

❖ Impactul asupra apei, în perioada de execuție se poate produce ca urmare a apelor uzate menajere rezultate din activitățile igienico-sanitare din cadrul organizării de șantier și de la punctul de lucru (proximitatea amplasamentului sondei), scurgerilor accidentale de produse petroliere sau uleiuri de la utilaje și autovehicule, întreținerea necorespunzătoare a

utilajelor si autovehiculelor, depozitarea temporara necorespunzatoare a deseurilor menajere si a materialelor de umplutura in exces;

❖ Impactul asupra solului si vegetatiei se manifesta prin ocuparea temporara a unor suprafete de teren pentru organizarea de santier. La terminarea lucrarilor, constructorul va dezafecta zona organizarii de santier si va aduce terenul la starea naturala.

Lucrarile proiectate au un caracter temporar si sunt de scurta durata, desfasurarea tuturor activitatilor fiind estimata la o perioada de 12 zile. Din totalul acestor zile, perioada efectiva de excavarea solului contaminat si umplerea golurilor rezultate este estimata la 5 zile. Tinand cont de faptul ca zgomotul produs in aceste activitati, cat si emisiile in aer sunt minime, iar intervalul de timp este, de asemenea, redus, se poate considera ca nu vor fi perturbate habitate si specii de flora sau fauna de interes comunitar.

Asadar, probabilitatea impactului - **ASUPRA MEDIULUI** este una redusa, iar magnitudinea si complexitatea impactului se pot clasifica ca nesemnificative. Impactul cumulat al lucrarilor va fi unul pozitiv ca urmare a remedierii, refacerii si reabilitarii terenului aferent sondei **4058 Varteju**.

- extinderea impactului (zona geografică, numărul populației/habitatelor/speciilor afectate);

Lucrările propuse în cadrul proiectului sunt lucrari ce au drept scop diminuarea sau eliminarea impactului asupra mediului produs de activitatea istorica de extractie desfasurata in cadrul sondei. In acest sens, lucrarile propuse nu vor avea impact negativ asupra elementelor mentionate mai sus, din contra, prin executia lucrărilor menționate mai sus, impactul adus mediului va fi unul pozitiv, direct si local.

- magnitudinea și complexitatea impactului;

Avand in vedere lipsa de complexitate a proiectului si conditiile specifice locale, se estimeaza ca impactul va fi nesemnificativ.

- probabilitatea impactului;

Avand in vedere lipsa de complexitate a proiectului si conditiile specifice locale, se estimeaza ca probabilitatea de aparitie a impactului va fi foarte redusa.

- durata, frecvența și reversibilitatea impactului;

Impactul va fi local si se va manifesta doar pe perioada redusa de desfasurare a lucrarilor.

- măsurile de evitare, reducere sau ameliorare a impactului semnificativ asupra mediului;

Masurile specifice au fost prezentate in cap. VI.

- natura transfrontieră a impactului.

Nu este cazul.

VIII. PREVEDERI PENTRU MONITORIZAREA MEDIULUI - DOTĂRI ȘI MĂSURI PREVĂZUTE PENTRU CONTROLUL EMISIILOR DE POLUANȚI ÎN MEDIU, INCLUSIV PENTRU CONFORMAREA LA CERINȚELE PRIVIND MONITORIZAREA EMISIILOR PREVĂZUTE DE CONCLUZIILE BAT APLICABILE. SE VA AVEA ÎN VEDERE CA IMPLEMENTAREA PROIECTULUI SĂ NU INFLUENȚEZE NEGATIV CALITATEA AERULUI ÎN ZONĂ.

Avand in vedere natura lucrarilor si a investitiei, nu sunt necesare prevederi pentru monitorizarea mediului sau a emisiilor.

IX. LEGĂTURA CU ALTE ACTE NORMATIVE ȘI/SAU PLANURI /PROGRAME / STRATEGII / DOCUMENTE DE PLANIFICARE

Directiva IPPC - Nu este cazul

Directiva SEVESO – Nu este cazul

Directiva COV – Nu este cazul

Directiva LCP – Nu este cazul

Directiva- cadru apa

In urma realizarii lucrarilor nu vor rezulta ape uzate si nu se va afecta stratul acvifer.

Directiva – cadru Aer

Proiectul nu va afecta calitatea aerului, avand doar o influenta temporara locala.

Directiva – cadru Deseuri

X. LUCRĂRI NECESARE ORGANIZĂRII DE ȘANTIER:

- Predarea cu proces verbal a amplasamentului la executant, cu asigurarea condițiilor ce îi revin pentru lucrul în siguranță;
- Imprejmuirea amplasamentului prin montare bandă de semnalizare amplasament sonda;
- Asigurarea echipelor de lucru necesare cu personal calificat și auxiliar corespunzător pentru operațiunile de executat;
- Înlăturarea vegetației de pe amplasament;
- Mobilizarea utilajelor/echipamentelor (aducerea pe șantier a utilajelor și echipamentelor corespunzătoare lucrărilor și a mijloacelor de transport adecvate);
- Montare panou de informare privind proiectul;

În perioada de execuție a lucrărilor, toate utilajele/echipamentele necesare pentru activitățile prevăzute, vor fi instalate într-o zonă apropiată de cea a lucrării executate (cel mai apropiat parc aparținând OMV Petrom SA).

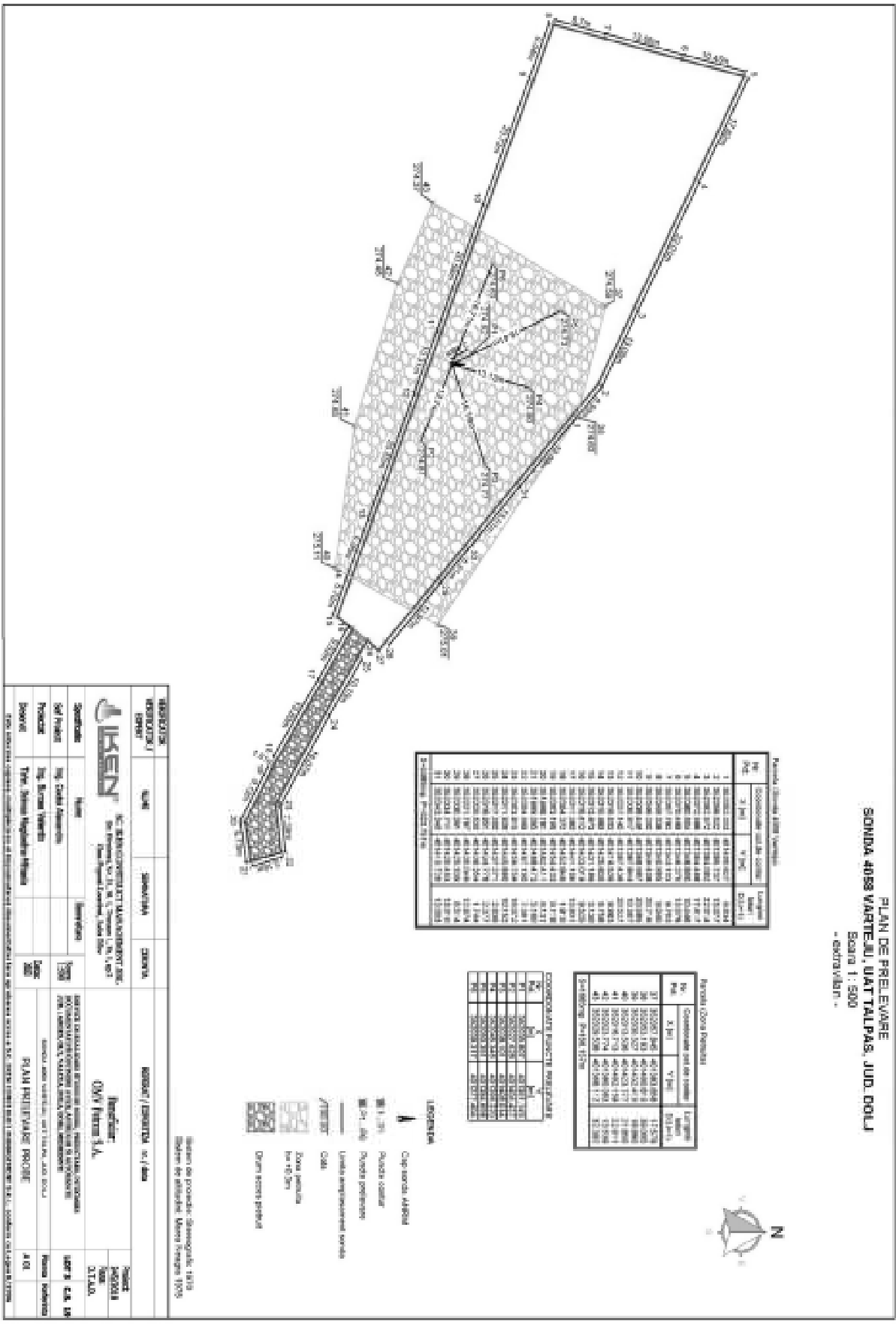
XI. LUCRĂRI DE REFACERE A AMPLASAMENTULUI LA FINALIZAREA INVESTIȚIEI, ÎN CAZ DE ACCIDENTE ȘI/SAU LA ÎNCETAREA ACTIVITĂȚII, ÎN MĂSURA ÎN CARE ACESTE INFORMAȚII SUNT DISPONIBILE:

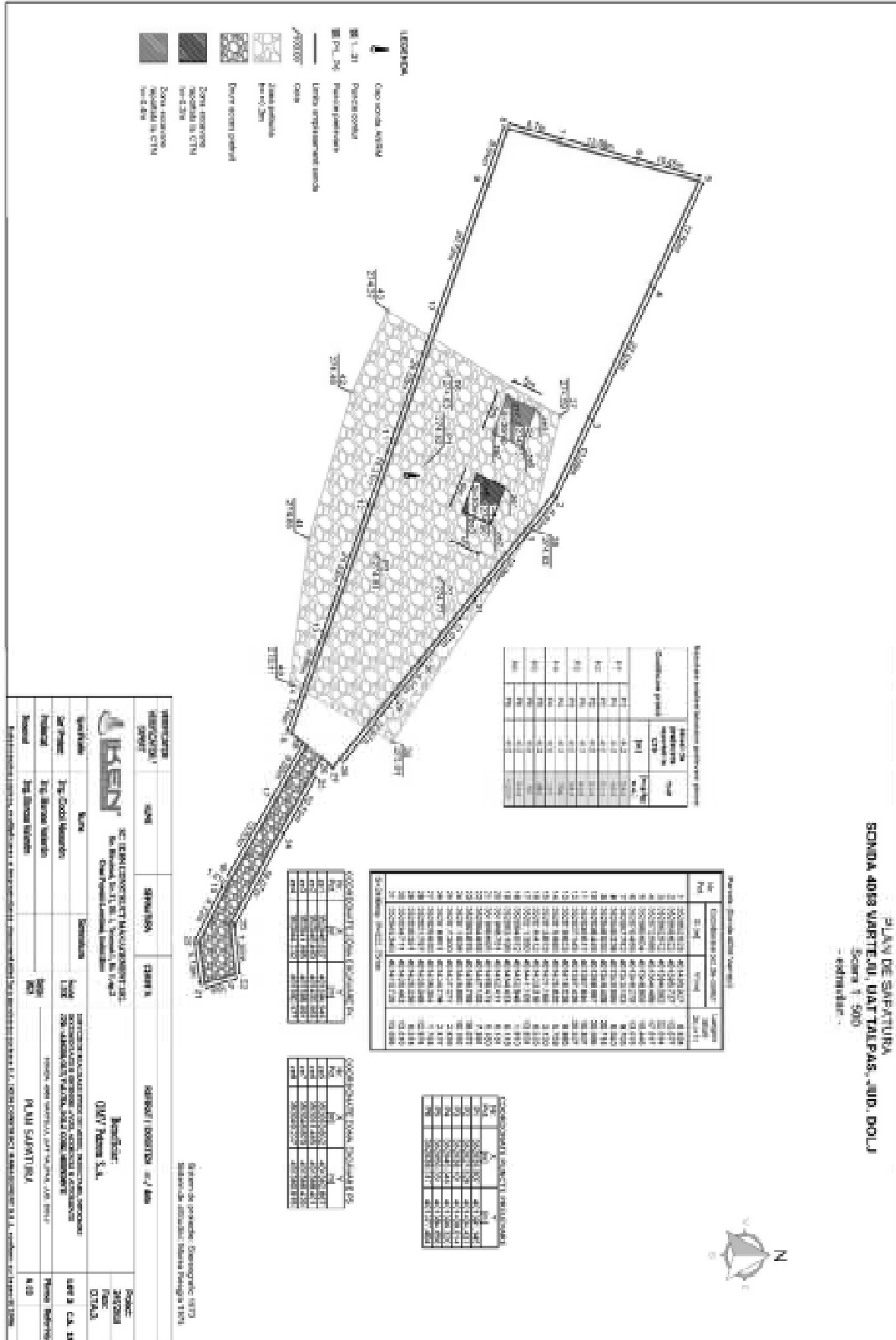
Refacerea amplasamentului este obiectivul principal al prezentului proiect. Lucrările de refacere a amplasamentului au fost descrise detaliat în cadrul capitolului III.

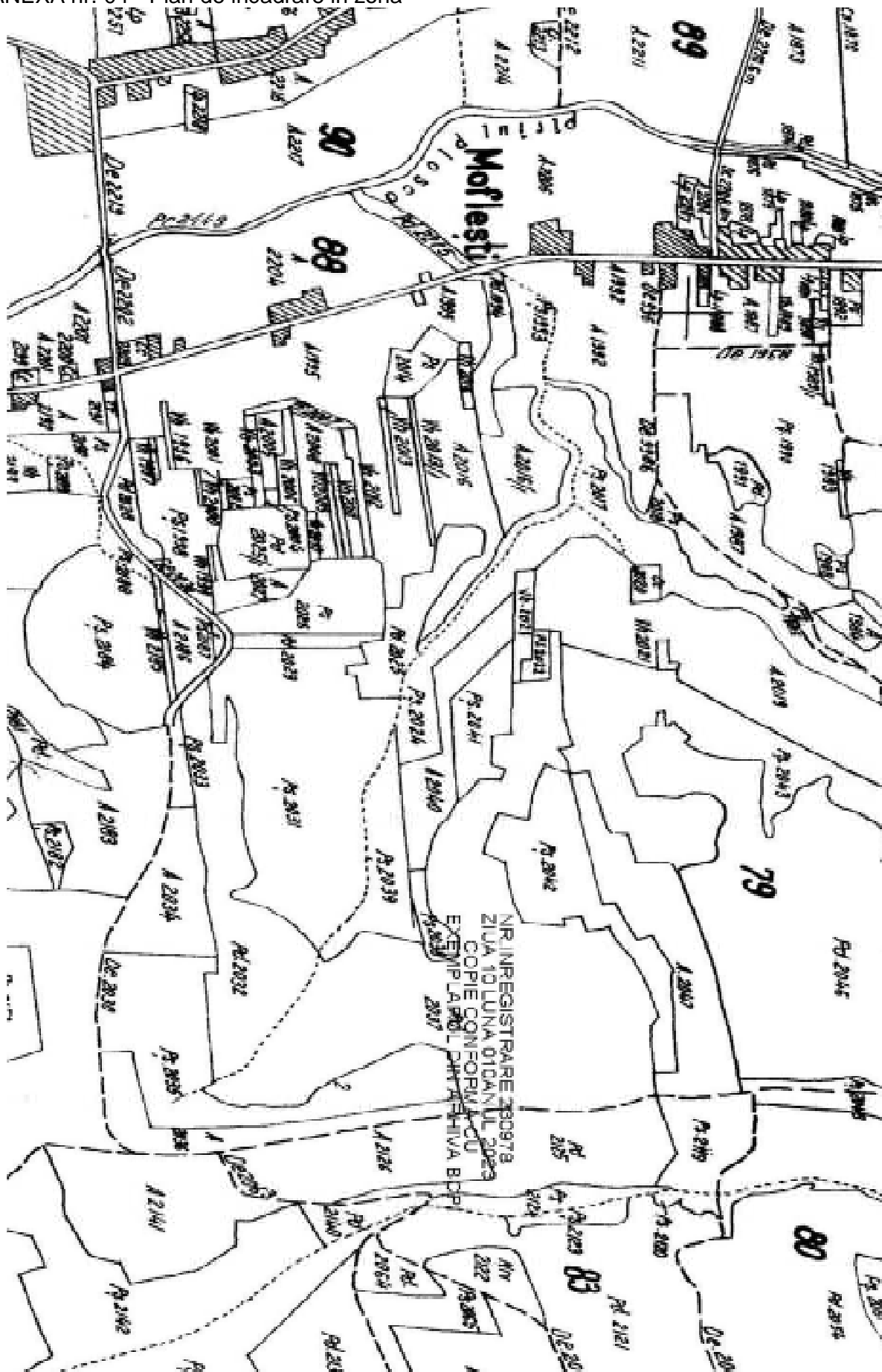
XII. ANEXE - PIESE DESENATE

Conform specificului proiectului, se anexează următoarele planuri:

- Plan de situație - ANEXA nr. 01
- Plan de prelevare probe de sol - ANEXA nr. 02
- Plan de excavare / săpătură - ANEXA nr. 03
- Plan de încadrare în zonă ANEXA nr. 04
- Poze cu amplasamentul sondei **4058 Varteju** - ANEXA nr. 05









- XIII. PENTRU PROIECTELE CARE INTRĂ SUB INCIDENȚA PREVEDERILOR ART. 28 DIN ORDONANȚA DE URGENȚĂ A GUVERNULUI NR. 57/2007 PRIVIND REGIMUL ARIILOR NATURALE PROTEJATE, CONSERVAREA HABITATELOR NATURALE, A FLOREI ȘI FAUNEI SĂLBATICE, APROBATĂ CU MODIFICĂRI ȘI COMPLETĂRI PRIN LEGEA NR. 49/2011, CU MODIFICĂRILE ȘI COMPLETĂRILE ULTERIOARE, MEMORIUL VA FI COMPLETAT CU URMĂTOARELE

Prezentul proiect nu intra sub incidenta prevederilor art. 28 din Ordonanța de urgență a Guvernului nr. 57/2007 privind regimul ariilor naturale protejate, conservarea habitatelor naturale, a florei și faunei sălbatice, aprobată cu modificări și completări prin Legea nr. 49/2011, cu modificările și completările ulterioare.

XIV. PENTRU PROIECTELE CARE SE REALIZEAZĂ PE APE SAU AU LEGĂTURĂ CU APELE, MEMORIUL VA FI COMPLETAT CU URMĂTOARELE, INFORMAȚII, PRELUATE DIN PLANURILE DE MANAGEMENT BAZINALE, ACTUALIZATE

Nu este cazul.

XV. CRITERIILE PREVAZUTE IN ANEXA NR. 3 LA LEGEA NR. 292/2018 PRIVIND EVALUAREA IMPACTULUI ANUMITOR PROIECTE PUBLICE SI PRIVATE ASUPRA MEDIULUI

Proiectul „**Lucrari de abandonare aferente sondei 4058 Varteju**” are ca obiect realizarea lucrărilor de demolare, remediere si reabilitare a amplasamentului aferent sondei **4058 Varteju**.

Amplasamentul Sondei **4058 Varteju** este situat în extravilanul localității Talpas, județul Dolj, suprafața terenului pe care se vor desfășura lucrarile este de **2489 [mp] suprafață amplasament, din care 2356 [mp] reprezinta careu sonda si 133 [mp] reprezinta drum acces (pietruit)**.

Proiectul „**Lucrari de abandonare aferente sondei 4058 Varteju**” nu se afla in relatie cu alte proiecte existente sau planificate.

In perioada de executie, impactul produs de desfasurarea lucrarilor in cadrul santierului are efecte reduse asupra factorilor de mediu, iar in urma desfasurarii proiectului nu vor aparea alte activitati conexe. Deseurile rezultate in urma executiei lucrarilor vor fi colectate separat pe categorii si gestionate in conformitate cu legislatia specifica în vigoare - OUG 92/2021 privind regimul deșeurilor aprobată prin Legea 17/2023 privind regimul deșeurilor.

In urma analizarii criteriilor de selectie din cadrul Anexei 3 la Legea nr. 292/2018, a rezultat faptul ca pentru Proiectul „**Lucrari de abandonare aferente sondei 4058 Varteju**”, **nu este necesara efectuarea evaluarii impactului asupra mediului.**

Intocmit,
Ing. Catalin Frusescu
SC IKEN CONSTRUCT MANAGEMENT SRL