



Ministerul Mediului
Agenția Națională pentru Protecția Mediului

AGENȚIA PENTRU PROTECȚIA MEDIULUI DOLJ

**DECIZIA ETAPEI DE ÎNCADRARE
pentru PLANUL URBANISTIC GENERAL – COMUNA DRĂNIC, JUDEȚUL
DOLJ**

**Titular: Primăria Comunei Drănic, județul Dolj
Nr. 1512/30.06.2017**

Ca urmare a notificării adresate de Primăria Comunei Drănic, județul Dolj, înregistrată la APM Dolj cu nr. 1514/06.02.2017, privind depunerea primei versiuni a planului,

în baza:

- O.U.G. nr.195/2005 privind protecția mediului, aprobată cu modificări prin Legea nr. 265/2006, cu modificările și completările ulterioare;
- HG. nr.1076/2004 privind stabilirea procedurii de realizare a evaluării de mediu pentru planuri și programe cu modificările și completările ulterioare;
- în urma analizării primei variante a planului, în cadrul ședinței Comitetului Special Constituit din data de 20.02.2017 și a completărilor înregistrate la A.P.M. Dolj cu nr.3807/28.03.2017 și 7305/28.06.2017,
- în urma informării și consultării publicului în conformitate cu HG. nr.1076/2004 privind stabilirea procedurii de realizare a evaluării de mediu pentru planuri și programe,

AGENȚIA PENTRU PROTECȚIA MEDIULUI DOLJ decide:

Planul Urbanistic General al comunei Drănic, județul Dolj, titular Primăria Comunei Drănic, județul Dolj, nu necesită evaluare de mediu și nu se supune procedurii evaluării adecvate urmând a fi supus procedurii de adoptare fără aviz de mediu.


Justificarea prezentei decizii:

I Motivele care au stat la baza luării deciziei etapei de încadrare în procedura evaluării de mediu sunt următoarele:

- **Comuna Drănic are în prezent următoarele sate componente:**
 - DRĂNIC – sat reședință de comună
 - BOOVENI – Sat component
 - FOIȘOR - Sat component
 - PADEA - Sat component



AGENȚIA PENTRU PROTECȚIA MEDIULUI DOLJ
Adresa: Str. Petru Rareș, nr. 1, Craiova, cod 200349
Tel : 0251.530.010 Fax : 0251.419035
e-mail office@apmdj.anpm.ro



- planul nu intră sub incidența art. 28 al OUG nr. 57/2007 privind regimul ariilor naturale protejate, conservarea habitatelor naturale, a florei și faunei sălbatice, cu modificările și completările ulterioare, aprobată prin Legea nr. 49/2011;

- în conformitate cu prevederile H.G. nr.1076/2004 privind stabilirea procedurii de realizare a evaluării de mediu pentru planuri și programe, planul se încadrează la art.5 alin. (3) pct. a,

- planul este pregătit pentru domeniul amenajarea teritoriului și urbanism sau utilizarea terenurilor și propune proiecte care sunt prevăzute în anexa II la HG 445/2009 privind evaluarea impactului anumitor proiecte publice și private asupra mediului, dar în urma analizei obiectivelor din plan, luând în considerare criteriile relevante prevăzute în anexa I din HG 1076/2004, nu au fost evidențiate efecte potențial semnificative asupra mediului.

1. Caracteristicile planurilor și programelor cu privire, în special, la:

a) gradul în care planul sau programul creează un cadru pentru proiecte și alte activități viitoare fie în ceea ce privește amplasamentul, natura, mărimea și condițiile de funcționare, fie în privința alocării resurselor:

Planul prevede:

- organizarea zonelor funcționale în cadrul teritoriilor localităților, cu destinația de zone de locuințe și activități economice de tip agricol, tehnico edilitare, pentru stația de epurare.

- planul prevede extinderea intravilanului de la 386,88ha la 447,55ha, pentru extinderea zonei economice a orașului – unități agrozootehnice, zone de depozitare – în partea de nord a orașului și extinderea zonei de locuințe și zonă economică – în partea de est.

- zonele economice vor avea o zonă tampon față de zonele de locuințe conform Ordinului 119/2014 pentru aprobarea Normelor de igiena și sănătate publică privind mediul de viață al populației


b) gradul în care planul sau programul influențează alte planuri și programe, inclusiv pe cele în care se integrează sau care derivă din ele:

- Planul Urbanistic General al Comunei Drănic respectă prevederile Planurilor de Amenajare a Teritoriului,

c) relevanța planului sau programului în/pentru integrarea considerațiilor de mediu, mai ales din perspectiva promovării dezvoltării durabile:

- măsurile și condițiile propuse în plan asigură dezvoltarea infrastructurii cu respectarea protecției factorilor de mediu.

d) problemele de mediu relevante pentru plan sau program -la nivelul comunei au fost identificate zone cu riscuri naturale – alunecări de teren și zone cu risc de inundabilitate , pentru care sunt propuse proiecte de remediere



e) relevanța planului sau programului pentru implementarea legislației naționale și comunitare de mediu (de exemplu, planurile și programele legate de gospodărirea deșeurilor sau de gospodărirea apelor) - **nu este cazul**,

2. Caracteristicile efectelor și ale zonei posibil a fi afectate cu privire, în special, la:

a) probabilitatea, durata, frecvența și reversibilitatea efectelor:- **redușă**,

b) natura cumulativă a efectelor - **redușă**,

c) natura transfrontieră a efectelor - **nu este cazul**,

d) riscul pentru sănătatea umană sau pentru mediu (de exemplu, datorită accidentelor) - **nu este cazul**,

e) mărimea și spațialitatea efectelor (zona geografică și mărimea populației potențial afectate);

populația din zona implementării planului - **nu este cazul**,

f) valoarea și vulnerabilitatea arealului posibil a fi afectat, date de:

(i) caracteristicile naturale speciale sau patrimoniul cultural - **nu este cazul**,

(ii) depășirea standardelor sau a valorilor limită de calitate a mediului - **nu este cazul**,

(iii) folosirea terenului în mod intensiv;

g) efectele asupra zonelor sau peisajelor care au un statut de protejare recunoscut pe plan național, comunitar sau internațional – **nu este cazul**

Principalele obiective de utilitate publică propuse:

- *modernizarea drumurilor comunale Dc50, Dc48*
- *modernizare/reabilitare cămin cultural*
- *extindere alimentare cu apă în satele Booveni și pe ulițele celorlalte sate –cu termen de finalizare anul 2018*
- *extinderea rețelelor electrice*
- *amenajare parc public*
- *amenajare spații verzi, scuaruri, plantații de aliniament adiacente căilor de comunicație rutieră*
- *înființare rețea de canalizare și amplasarea a patru stații de epurare, câte una pentru fiecare sat, cu emisar în râul Livadia*
- *realizare platforme pentru depozitarea și colectarea selectivă a deșeurilor*

- în urma anunțurilor publice privind depunerea primei versiuni a planului (anunț publicat in data de 01.02.2017 04.02.2017 în ziarul Cuvântul Libertății), postarea pe site-ul APM Dolj <http://apmdj.anpm.ro> a planului, nu s-au înregistrat la APM Dolj observații/proponeri din partea publicului,

- în urma anunțului privind decizia etapei de încadrare postat pe site-ul APM Dolj și a anunțului publicat în data de 27.04.2017, înregistrat la A.P.M. Dolj cu nr.7305/28.06.2017, în ziarul Gazeta de Sud, nu s-au înregistrat la APM Dolj observații/proponeri din partea publicului.



AGENȚIA PENTRU PROTECȚIA MEDIULUI DOLJ

Adresa: Str. Petru Rareș, nr. 1, Craiova, cod 200349

Tel : 0251.530.010 Fax : 0251.419035

e-mail : office@apmdj.anpm.ro

Pagina 3 din 5



Decizia etapei de încadrare se emite cu respectarea următoarelor condiții :


- amplasarea viitoarelor obiective care pot crea riscuri pentru sănătate sau disconfort pentru populație se amplasează la distanțe considerabile față de locuințe și vor fi respectate normele de igienă în funcție de specificul activității stabilite de legislația în vigoare,
- se vor respecta prevederile Legii nr. 24 din 15 ianuarie 2007 privind reglementarea și administrarea spațiilor verzi din intravilanul localităților completată și modificată cu Legea nr. 47/2012,
- prevederile art. 71 din OUG 195/2005, cu modificările și completările ulterioare: schimbarea destinației terenurilor amenajate ca spații verzi și/sau prevăzute ca atare în documentațiile de urbanism, reducerea suprafețelor acestora ori strămutarea lor este interzisă, indiferent de regimul juridic al acestora,
- se vor realiza perdele verzi de protecție pentru zonele incompatibile funcțional - zone de locuințe, zone de servicii, de industrie și cimitire precum și în jurul obiectivelor care pot genera disconfort aflate în apropierea zonei de locuințe și se vor întreține spațiile verzi publice existente,
- stabilirea și respectarea distanțelor și zonelor de siguranță, exploatare și protecție pentru toate categoriile ce necesită asemenea măsuri;
- vor fi respectate prevederile Legii Nr. 211 /2011 republicată privind regimul deșeurilor,
 - se interzice înființarea de depozite neamenajate de deșuri în teritoriul administrativ al comunei;
 - se vor asigura spațiile necesare pentru colectarea selectivă a deșeurilor, dotarea acestora cu containere specifice fiecărui tip de deșeu, precum și funcționalitatea acestora;
 - se va asigura existența unui serviciu centralizat de colectare a deșeurilor de la populație și agenți economici, cu respectarea reglementărilor specifice de colectare și transport deșuri;
 - se vor respecta prevederile Legii nr. 104/2011 privind calitatea aerului înconjurător,
- la realizarea proiectelor se vor lua măsuri pentru diminuarea până la eliminare a emisiilor de pulberi, zgomot sau vibrații; materialele de construcții pulverulente se vor manipula în așa fel încât să se reducă la minim nivelul particulelor ce pot fi antrenate de curenții atmosferici ;

•Titularul planului are obligația de a notifica autoritatea competentă pentru protecția mediului, dacă intervin elemente noi, necunoscute la data emiterii prezentei decizii precum și asupra oricăror modificări ale condițiilor care au stat la baza emiterii acesteia, înainte de realizarea modificării.



- În situația modificării actelor normative menționate în prezenta decizie, titularul are obligația să se supună prevederilor noilor acte normative intrate în vigoare, ce modifică, completează sau abrogă actele normative vechi.
- Titularul planului are obligația de a supune procedurii de adoptare planul, precum și orice modificare a acestuia, după caz, numai în forma avizată de autoritatea competentă pentru protecția mediului.
- Răspunderea pentru corectitudinea informațiilor puse la dispoziția autorității competente pentru protecția mediului și a publicului revine în întregime titularului planului.
- Decizia poate face obiectul unei acțiuni în justiție în baza Legii contenciosului administrativ nr. 554/2004, cu modificările și completările ulterioare.

DIRECTOR EXECUTIV,
Dr. ing. Monica Daniela MATEESCU



Șef Serviciu A.A.A.,
Chim. Danuzia Mazilu

Întocmit,
Chim. Ioana Cîrciumaru



AGENȚIA PENTRU PROTECȚIA MEDIULUI DOLJ
Adresa: Str. Petru Rareș, nr. 1, Craiova, cod 200349
Tel : 0251.530.010 Fax : 0251.419035
e-mail : office@apmdj.anpm.ro

Pagina 5 din 5