



AGENȚIA PENTRU PROTECȚIA MEDIULUI DOLJ

DECIZIA ETAPEI DE ÎNCADRARE
Nr.13237/16.12.2019

Ca urmare a solicitării de emitere a acordului de mediu adresate de **DUȚĂ MARIN pentru Comuna Cetate**, înregistrată la Agenția pentru Protecția Mediului Dolj cu nr. 13237/22.12.2017, a memoriului de prezentare înregistrat la A.P.M. Dolj cu nr. 1210/29.01.2018 și a completărilor la memoriu înregistrate la nr. 2872/27.02.2018, în baza Hotărârii Guvernului nr. 445/2009 privind evaluarea impactului anumitor proiecte publice și private asupra mediului, cu modificările și completările ulterioare și a Legii nr. 292/2018 privind evaluarea impactului anumitor proiecte publice și private asupra mediului și a Ordonanței de urgență a Guvernului nr. 57/2007 privind regimul ariilor naturale protejate, conservarea habitatelor naturale, a florei și faunei sălbatice, cu modificările și completările ulterioare.

Agenția pentru Protecția Mediului Dolj decide, ca urmare a consultărilor desfășurate în cadrul sedințelor Comisiei de Analiză Tehnică din data de 05.03.2018 respectiv din data de 30.10.2019 și a avizului de gospodărire a apelor, emis de A.B.A. Jiu, înregistrat la A.P.M. Dolj cu nr.46606/24.10.2019, că proiectul "**Pod peste râul Drincea, Comuna Cetate, Județul Dolj**" propus a fi amplasat în extravilanul Comunei Cetate, De 529, județul Dolj, **nu se supune evaluării impactului asupra mediului.**

Justificarea prezentei decizii:

I. Motivele care au stat la baza luării deciziei etapei de încadrare în procedura de evaluare a impactului asupra mediului sunt următoarele:

- proiectul se încadrează în prevederile Hotărârii Guvernului nr 445/2009 privind evaluarea impactului anumitor proiecte publice și private asupra mediului, cu modificările și completările ulterioare și a Legii nr. 292/2018 privind evaluarea impactului anumitor proiecte publice și private asupra mediului fiind încadrat în Anexa 2, 13, lit. a) – orice modificări sau extinderi, altele decât cele prevăzute la pct. 24 din anexa 1, ale proiectelor prevăzute în anexa nr. 1 sau în prezenta anexa, deja autorizate, executate sau în curs de a fi executate, care pot avea efecte semnificative negative asupra mediului;
- din analizarea documentației tehnice și consultarea Listei de control s-a concluzionat că nu este posibil ca efectul lucrărilor propuse a se realiza să fie semnificativ;
- în perioada legală privind procedura de consultare a publicului nu au fost înregistrate observații legate de proiect;

1. Caracteristicile proiectului

a) Dimensiunea și concepția întregului proiect:

Situația existentă.

În prezent traversarea peste râul Drincea se face pe o trecere improvizată, deteriorată, care nu prezintă siguranță în trafic.

Situația proiectată.

Lucrările proiectate se referă la construirea unui pod nou peste râul Drincea.

Traversarea albiei se va face prin intermediul unui pod de 15,0 m lungime de 4,10 m lățime.

Elevațiile culeelor sunt din coloane forate Ø 1080 mm fundate direct pe un teren bun de fundare (argila marnoasă, cenușie tare). Secțiunea de scurgere a pârâului se va amenaja în zona podului.



AGENȚIA PENTRU PROTECȚIA MEDIULUI DOLJ


Adresa: Str. Petru Rareș, nr. 1, Craiova, cod 200349

Tel: 0251.530.010 Fax: 0251.419.035

e-mail : office@apmdj.anpm.ro

Operator de date cu caracter personal, conform Regulamentului (UE) 2016/679

Pag. 1 din 7



Suprastructura este alcătuită din 3 grinzi GP 93 din beton armat cu o lungime de 15,00 m și lățimea de 5,00m.

Racordarea terasamentelor se face prin intermediul plăcilor de racordare și a zidurilor de sprijin întoarse de minim 3,70 m lungime. Rampele de acces se vor înălța și amenaja până la 10,00 m în amonte de pod. Podul nu este prevăzut cu scări de acces și cașuri.

Infrastructura podului

Structura de rezistență a infrastructurii podului este alcătuită din 2 culei fundate indirect pe câte 2 piloți forajați Ø 1080 mm și înălțimea de 9,94 m, fundate direct pe un teren bun de fundare, strat de pietriș cu bolovăniș pus în evidență de studiul geotehnic la dâncimea de 9,70 m față de cota terenului natural.

Culeele din beton armat vor fi echipate cu zid de gardă și ziduri întoarse. Între fetele elevațiilor culeelor se asigură un deșeu având lățimea de 16.50 m și înălțimea de 5.00 m.

Culeele reazemă pe un radier de beton armat pe câte 2 piloți forajați

Suprastructura podului

Are o deschidere 12,90m și o lungime totală de 23,00m.

Tablierul podului va fi alcătuit din 3 grinzi cu corzi aderente tip T, cu lungimea $L=15,0$ m și $h=0,93$ m.

Cale pe pod

Calea pe pod este alcătuită dintr-o parte carosabilă cu o bandă de circulație, cu lățimea de 3,6 m.

Podul nu va fi echipat cu trotuare pietonale, nefiind necesare datorită traficului pietonal foarte redus, ocazional.

Pe pod vor fi montate parapete metalice.

Rampe de acces

Racordarea cu terasamentele se realizează cu taluz de pământ.

Rampele de acces se vor înălța și amenaja până la 10,00 m în amonte și aval de pod. Podul nu este prevăzut cu scări de acces și cașuri.

Sistemul rutier este alcătuit din balast bine compactat.

Albia cursului de apă

Albia râului are malurile conturate în forma trapezoidală. Acestea vor fi taluzate și protejate cu pereu de beton, sub pod precum și pe 23m în amonte și pe 15 m în aval.

Se va realiza talvegul pe o lățime de 9 m conform breviarului de calcul hidraulic.

Pentru construirea podului la parametrii normali de exploatare, care să asigure condiții optime de siguranță și confort pentru circulația rutieră se vor executa următoarele lucrări:

1. Lucrări la nivelul albiei și a malurilor

2. Lucrări la nivelul rampelor de acces.

3. Lucrări la nivelul infrastructurii.

4. Lucrări la nivelul suprastructurii.

b) cumularea cu alte proiecte: în vecinătate nu sunt în curs de implementare alte proiecte și nu se desfășoară activități economice;

c) utilizarea resurselor naturale: agregatele minerale (balast, nisip), piatră spartă.

d) producția de deșuri: deșuri menajere cod 20 03 01; deșuri de la excavare cod 17 05 04; deșuri metalice-cod 17 04 07; beton – cod 17 01 02; deșuri materiale de construcții- cod 17 09 04; ambalaje grund și vopsea- cod 20 01 08*;



AGENȚIA PENTRU PROTECȚIA MEDIULUI DOLJ

Adresa: Str. Petru Rareș, nr. 1, Craiova, cod 200349

Tel: 0251.530.010 Fax: 0251.419.035

e-mail : office@apmdj.anpm.ro

Operator de date cu caracter personal, conform Regulamentului (UE) 2016/679



e) poluarea și alte efecte negative:

APĂ: staționarea mijloacelor de transport și a utilajelor – scurgeri de produse petroliere;

AER: praf și pulberi de la săpături;

ZGOMOT - Nu este cazul – ținând cont de natura proiectului;

SOL - nu este cazul – ținând cont de natura proiectului;

f) riscurile de accidente majore și/sau dezastre relevante pentru proiectul în cauză, inclusiv cele cauzate de schimbările climatice, conform informațiilor științifice: nu este cazul, ținând cont de natura proiectului;

g) riscurile pentru sănătatea umană: având în vedere amplasarea proiectului, specificul activității și măsurile luate pentru realizarea proiectului nu există riscuri pentru sănătatea populației.

2. Localizarea proiectului

2.1. utilizarea existentă a terenului

Conform C. U. nr. 33 din 25.10.2017 - prelungit, terenul se afla în extravilanul comunei Cetate; destinația și folosința și destinația conform PUG – drum de exploatare;

2.2. bogăția, disponibilitatea, calitatea și capacitatea de regenerare relative ale resurselor naturale (inclusiv solul, terenurile, apa și biodiversitatea) din zonă și din subteranul acesteia- resursele naturale – caracterul amplasamentului exclude acest lucru.

2.3. capacitatea de absorbție a mediului natural, acordându-se o atenție specială următoarelor zone:

a). zone umede, zone riverane, guri ale râurilor: nu este cazul, conform planului de situație și ca urmare a verificării amplasamentului; *b). zone costiere și mediul marin:* nu este cazul, conform planului de situație și ca urmare a verificării amplasamentului; *c). zonele montane și forestiere:* nu este cazul, conform planului de situație; *d). rezervații și parcuri naturale:* nu este cazul, conform planului de situație; *e) zone clasificate sau protejate de dreptul național zone Natura 2000 desemnate de statele membre în conformitate cu Directiva 92/43/CEE și cu Directiva 2009/147/CE:* suprafața analizată prin proiect se suprapune cu ROSCI0299 Dunărea la Gârla Mare – Maglavit; *f). zonele în care au existat deja cazuri de nerespectare a standardelor de calitate a mediului prevăzute în dreptul Uniunii și relevante pentru proiect sau în care se consideră că există astfel de cazuri:* nu este cazul, deoarece în aria de amplasare a proiectului nu au fost identificate astfel de zone; *g). zonele cu o densitate mare a populației:* proiectul nu este amplasat în zona de locuințe individuale/colective; *h). peisaje și situri importante din punct de vedere istoric, cultural sau arheologic:* nu este cazul, conform Certificatului de Urbanism.

3. Tipurile și caracteristicile impactului potențial

a) importanța și extinderea spațială a impactului (de exemplu, zona geografică și dimensiunea populației care poate fi afectată): local numai în zona de lucru, pe perioada lucrărilor de construcție.

b) natura impactului: redus, prin specificul activității;

c) natura transfrontieră a impactului: nu este cazul, proiectul nu intră sub incidența Legii nr. 22/2001 pentru ratificarea Convenției privind evaluarea impactului asupra mediului în context transfrontieră, adoptată la Espoo la 25 februarie 1991, cu modificările și completările ulterioare;

d) intensitatea și complexitatea impactului: impactul este redus dacă sunt respectate măsurile și condițiile prevăzute prin prezenta decizie;

e) probabilitatea impactului: nesemnificativa, pe perioada funcționării proiectului;

f) debutul, durata, frecvența și reversibilitatea preconizate ale impactului: nu este cazul;

g) cumularea impactului cu impactul altor proiecte existente și/sau aprobate: nu este cazul;

h) posibilitatea de reducere efectivă a impactului: nu este cazul, având în vedere tipul proiectului.

II. Motivele care au stat la baza neefectuării evaluării adecvate :

- proiectul propus intră sub incidența art. 28 din O.U.G. nr. 57/2007 privind regimul ariilor naturale protejate, conservarea habitatelor naturale, a florei și faunei sălbatice, cu modificările și completările ulterioare, suprafața analizată prin proiect se suprapune cu ROSCI0299 Dunărea la Gârla Mare – Maglavit,




AGENȚIA PENTRU PROTECȚIA MEDIULUI DOLJ

Adresa: Str. Petru Rareș, nr. 1, Craiova, cod 200349

Tel: 0251.530.010 Fax: 0251.419.035

e-mail : office@apmdj.anpm.ro

Operator de date cu caracter personal, conform Regulamentului (UE) 2016/679



- conform adresei Compartimentului C.F.M.– Biodiversitate Nr. 2872/05.03.2018 – „Întrucât din analiza Memoriului de prezentare și a verificării amplasamentului proiectului nu au fost identificate specii protejate pe amplasamentul și în zona învecinată acestuia posibil afectate de implementarea proiectului, nu se vor construi căi noi de acces considerăm că impactul este minor, tranzitoriu și limitat în timp, pe perioada de execuție a lucrărilor. Astfel după completarea listei de control Serviciul CFM recomandă încheierea procedurii de evaluare adecvată”.

- WWF –Programul Dunăre Carpați și Societatea Ornitologică Română., custozii ai ariei naturale protejate, ROSCI0299 Dunărea la Gârla Mare – Maglavit , a emis Avizul Nr. WWF 17/19.02.2018 Nr.SOR1304/19.02.2018

- punctele de vedere exprimate de compartimentul C.F.M.– Biodiversitate și reprezentantul A.N.A.N.P, în cadrul ședinței CAT din data de 30.10.2019

III. Motivele care au stat la baza neefectuării evaluării impactului proiectului asupra corpurilor de apă:

- proiectul propus intră sub incidența prevederilor art. 48 și 54 din Legea apelor nr. 107/1996, cu modificările și completările ulterioare,

-Conform adresei nr. 14162/15.10.2019 emisă de ABA Jiu:

▪ Lucrările propuse a se realiza nu produc modificări în planul elementelor de calitate asupra:

- corpului de apă subteran ROJI06 Lunca și terasele Dunării - Calafat,,

- corpului de apă de suprafață Drincea 1- loc. Cujmir –cf. Dunărea, cod RORW14.1.25_B165,

și nu este necesară elaborarea studiului de evaluare a impactului asupra corpurilor de apă pentru investiția propusă.

▪ Conform Avizului de gospodărire a apelor nr. 113/16.10.2019 emis de către ABA Jiu:

-beneficiarul prin intermediul constructorului are obligația și asigură scurgerea normală a apelor (pe râurile și paraurile - unde se execută lucrări) pe perioada execuției lucrărilor, precum și întreținerea albiei minore și a malurilor din zona;

-sa nu afecteze calitatea pârâului Drincea și să nu arunce materiale de nici un fel în albiile sau pe malurile acestora;

- lucrările nu vor fi executate în perioade de ape mari;

- în condițiile în care se modifică parametrii de capăt ai investiției, prin executarea altor lucrări decât cele din prezentul aviz, se va solicita aviz modificator

- lucrările se vor executa numai pe terenurile reglementate d.p.d.v. juridic;

- la finalizarea lucrărilor în baza procesului-verbal de recepție la terminarea lucrărilor, beneficiarul va depune documentația tehnică conf. O 891/2019 întocmită de proiectant certificat, la ABA Jiu în vederea reglementării din punct de vedere al gospodăririi apelor

- beneficiarul va aduce la cunoștința ABA JIU Craiova data începerii lucrărilor cu 10 zile înainte de acesta, va anunța orice modificare permanentă sau temporară față de prevederile avizului de gospodărire a apelor

- pe parcursul execuției lucrărilor, beneficiarul și constructorul vor permite în caz de necesitate accesul și intervenția ABA Jiu Craiova pentru execuția unor lucrări sau acțiuni necesare, în caz de inundații, poluări accidentale sau alte situații specifice cursurilor de apă;

Condiții de realizare a proiectului:

- investiția se va realiza cu respectarea legislației de mediu în vigoare;

- Investiția se va realiza cu respectarea datelor și specificațiilor din documentația tehnică și din certificatul de urbanism, precum și legislația de mediu în vigoare;

- Vor fi respectate condițiile impuse prin Avizul de gospodărire a apelor Nr. 113/16.10.2019, emis de A.B.A. Jiu și Avizul WWF –Programul Dunăre Carpați și Societatea Ornitologică Română., custozii ai ariei naturale protejate, ROSCI0299 Dunărea la Gârla Mare – Maglavit , a emis Avizul Nr. WWF 17/19.02.2018 Nr.SOR1304/19.02.2018.

Conform adresei CFM – Biodiversitate Ne.2872/05.03.2018, vor fi respectate următoarele condiții



AGENȚIA PENTRU PROTECȚIA MEDIULUI DOLJ


Adresa: Str. Petru Rareș, nr. 1, Craiova, cod 200349

Tel: 0251.530.010 Fax: 0251.419.035

e-mail : office@apmdj.anpm.ro

Operator de date cu caracter personal, conform Regulamentului (UE) 2016/679

Pag. 4 din 7



- ✓ respectarea documentației tehnice depuse, a normativelor și prescripțiilor tehnice specifice. Titularul are obligația ca, în cazul apariției oricărei modificări a datelor/documentelor care au stat la baza prezentului act, să notifice APM Dolj înainte de realizarea lucrărilor modificatoare;
- ✓ organizarea de șantier se va face în afara ariei protejate;
- ✓ se vor lua toate măsurile necesare evitării poluării factorilor abiotici (apei, aerului, solului și subsolului) și biotici (florei și faunei);
- ✓ se vor folosi utilaje și mijloace de transport cu motoare performante, cu consumuri de carburanți cât mai mici pe unitatea de putere și cu control cât mai restrictiv al emisiilor de poluanți în gazele de eșapament, precum și întreținerea și exploatarea corespunzătoare a acestora conform regulamentelor de operare, respectarea instrucțiunilor de siguranța și protecția muncii;
- ✓ se vor utiliza căile de acces existente, care în perioada secetoasă vor fi umezite permanent;
- ✓ lucrările se vor realiza cu informarea custodelui ariilor naturale protejate și cu respectarea condițiilor impuse în avizul emis de acesta;
- ✓ depozitarea deșeurilor de orice fel în cursurile de apă sau abandonarea acestora în ariile naturale protejate este strict interzisă;
- ✓ la finalizarea lucrărilor, se vor îndepărta toate materialele nefolosite de pe suprafața ariilor naturale protejate, se vor realiza lucrările necesare pentru refacerea zonelor deteriorate și redarea funcționalității inițiale a suprafețelor afectate sau ocupate temporar;
- ✓ în cazul producerii accidentale a unui prejudiciu ce afectează obiectivele de conservare pentru care au fost desemnate ariile naturale protejate, se va anunța în cel mai scurt timp custodele ariei naturale protejate, în vederea stabilirii măsurilor de remediere ce vor fi puse în aplicare de cel care a produs prejudiciul.

Condiții pentru protecția calității apei:

în faza de construcție:

- lucrările hidrotehnice se vor realiza la ape mici, pe perioada de vara;
- apele uzate menajere provenite de la toaleta ecologica vor respecta indicatorii de calitate ai apelor uzate conform NTPA - 002 și vor fi preluate de societăți de vidanjare autorizate;
- nu se vor evacua ape uzate în apele de suprafață sau subterane, nu se vor manipula sau depozita deșeuri, reziduuri sau substanțe chimice, fără asigurarea condițiilor de prevenire a poluării directe sau indirecte a apelor de suprafață sau subterane sau a colmatării rețelelor de canalizare;
- în cazul poluării accidentale a solului cu produse petroliere și uleiuri minerale se vor utiliza materiale absorbante, care vor fi stocate temporar în recipiente închise și predate către societăți autorizate d.p.d.v. al prot. mediului;
- este interzisă spălarea utilajelor și mijloacelor de transport pe amplasament;
- lucrările prevăzute prin proiect nu vor afecta apele de suprafață și apele subterane;

Condiții pentru protecția calității aerului:

- transportul materialelor și deșeurilor produse în timpul executării lucrărilor de construcții se va face cu mijloace de transport adecvate, acoperite cu prelată, pentru evitarea împrăștierei acestora;
- în etapa de șantier, pentru a se evita creșterea concentrației de pulberi în suspensie în aer se va avea în vedere stropirea zilnică a suprafețelor de teren și curățirea corespunzătoare a mijloacelor de transport la ieșirea din șantier;
- respectarea prevederilor STAS 12574/1987: pulberi sedimentabile 17g/m²/luna la limita amplasamentului în direcția zonei de locuințe; pulberi în suspensie medie de scurtă durată 30 min.-0,5 mg/m³, medie de lungă durată 24 h - 0,15 mg/m³;

Condiții pentru protecția împotriva zgomotului și vibrațiilor și așezării umane în faza de construcție:

- toate vehiculele și echipamentele mecanice folosite vor fi prevăzute cu amortizoare de zgomot, iar echipamentele fixe vor fi pe cât posibil introduse în incinte izolate acustic;




AGENȚIA PENTRU PROTECȚIA MEDIULUI DOLJ

Adresa: Str. Petru Rareș, nr. 1, Craiova, cod 200349

Tel: 0251.530.010 Fax: 0251.419.035

e-mail : office@apmdj.anpm.ro

Operator de date cu caracter personal, conform Regulamentului (UE) 2016/679



-toate echipamentele mecanice trebuie să respecte standardele referitoare la emisiile de zgomot în mediu conform H.G 1756/2006 privind emisiile de zgomot în mediu produse de echipamentele destinate utilizării în exteriorul clădirilor

- se vor respecta prevederile STAS 10009/ 2017 privind Limitele admisibile ale nivelului de zgomot, pct.2.2, tab. 3(4)- nivel de zgomot echivalent Lech 65 dB(A);

Condiții pentru protecția solului și subsolului

- depozitarea materialelor de construcție se va face în zona special amenajată în incinta amplasamentului și fără a afecta circulația în zona obiectivului;

- staționarea mijloacelor auto se va face doar pe platforme impermeabilizate, pe perioade scurte, strict necesare;

- pentru toate categoriile de materiale de construcții, se va avea în vedere aprovizionarea ritmică, eșalonat, în concordanță cu etapele de lucru;

-în cazul poluării accidentale a solului cu produse petroliere și uleiuri minerale se vor utiliza materiale absorbante, care vor fi stocate temporar în recipiente închise și predate către societăți autorizate d.p.d.v. al prot. mediului;

-refacerea zonelor afectate de realizarea lucrărilor;

Condiții de protecția mediului la gestionarea deșeurilor în faza de construcție și funcționare: - - deșeurile generate se vor stoca separat în spații special amenajate și vor fi valorificate/ eliminate conform prevederilor legale;

-se vor respecta prevederile Legii 211/2011 republicată privind regimul deșeurilor, cu modificările și completările ulterioare

-deșeurile identificate pe parcursul desfășurării activității vor fi clasificate și codificate conform art.7, Legea 211/2011 privind regimul deșeurilor, și stocate separat în spații special amenajate, după care valorificate/eliminate prin operatori economici autorizați.

- valorificarea/eliminarea deșeurilor se va face prin intermediul operatorilor economici autorizați, în baza contractelor încheiate;

- este interzisă abandonarea / stocarea deșeurilor generate, în afara spațiului amenajat special;

Alte condiții:

-se vor lua toate măsurile pentru prevenirea poluărilor accidentale, iar în cazul unor astfel de incidente, se va acționa imediat pentru a controla, izola, elimina poluarea, anunțându-se GNM-CJ Dolj;

- nu vor fi afectate suprafețe suplimentare față de cele prevăzute prin proiect;

Lucrări de refacere a amplasamentului

-la finalizarea investiției se vor aduce la starea inițială de funcționare zonele afectate sau ocupate temporar;

Pe toată durata execuției și funcționării obiectivului se vor respecta prevederile:

-O.U.G. nr. 195/2005 aprobată prin Legea nr. 265/2006 privind protecția mediului, cu modificările și completările ulterioare;

- Se vor respecta normele generale și specifice de apărare împotriva incendiilor impuse de I.S.U. Oltenia Dolj;

Dispoziții finale:

Titularul proiectului are obligația de a notifica în scris Garda Națională de Mediu-CJ Dolj începerea lucrărilor de construcție

- La finalizarea proiectului, titularul are obligația de a notifica APM Dolj pentru efectuarea unui control de specialitate, pentru verificarea respectării prevederilor deciziei etapei de încadrare;

- Procesul verbal întocmit în situația prevăzută anterior se anexează și face parte integrantă din procesul verbal de recepție la terminarea lucrărilor;

Titularul unui proiect are obligația de a notifica în scris autoritatea competentă pentru protecția mediului despre orice modificare sau extindere a proiectului survenită după emiterea deciziei etapei de încadrare, acordului de mediu și anterior emiterii aprobării de dezvoltare.- conform art 34, alin 1 din Anexa 5




AGENȚIA PENTRU PROTECȚIA MEDIULUI DOLJ

Adresa: Str. Petru Rareș, nr. 1, Craiova, cod 200349

Tel: 0251.530.010 Fax: 0251.419.035

e-mail : office@apmdj.anpm.ro

Operator de date cu caracter personal, conform Regulamentului (UE) 2016/679



Titularul unui proiect are obligația de a notifica în scris autoritatea competentă emitentă a aprobării de dezvoltare despre orice modificare sau extindere a proiectului survenită după emiterea aprobării de dezvoltare, în condițiile legislației specifice, art. 35 din Anexa 5

- În situația abandonării lucrărilor de realizare a proiectului se vor lua măsuri care să prevină, diminueze sau reducă impactul direct sau indirect asupra așezărilor umane, floră, faună, sol, apă, aer, bunuri material;

Prezenta decizie este valabilă pe toată perioada de realizare a proiectului, iar în situația în care intervin elemente noi, necunoscute la data emiterii prezentei decizii, sau se modifică condițiile care au stat la baza emiterii acesteia, titularul proiectului are obligația de a notifica autoritatea competentă emitentă.

Orice persoană care face parte din publicul interesat și care se consideră vătămată într-un drept al său ori într-un interes legitim se poate adresa instanței de contencios administrativ competente pentru a ataca, din punct de vedere procedural sau substanțial, actele, deciziile ori omisiunile autorității publice competente care fac obiectul participării publicului, inclusiv aprobarea de dezvoltare, potrivit prevederilor Legii contenciosului administrativ nr. 554/2004, cu modificările și completările ulterioare.

Se poate adresa instanței de contencios administrativ competente și orice organizație neguvernamentală care îndeplinește condițiile prevăzute la art. 2 din Legea nr. 292/2018 privind evaluarea impactului anumitor proiecte publice și private asupra mediului, considerându-se că acestea sunt vătămate într-un drept al lor sau într-un interes legitim.

Actele sau omisiunile autorității publice competente care fac obiectul participării publicului se atacă în instanță odată cu decizia etapei de încadrare, cu acordul de mediu ori, după caz, cu decizia de respingere a solicitării de emitere a acordului de mediu, respectiv cu aprobarea de dezvoltare sau, după caz, cu decizia de respingere a solicitării aprobării de dezvoltare.

Înainte de a se adresa instanței de contencios administrativ competente, persoanele prevăzute la art. 21 din Legea nr. 292/2018 privind evaluarea impactului anumitor proiecte publice și private asupra mediului au obligația să solicite autorității publice emitente a deciziei prevăzute la art. 21 alin. (3) sau autorității ierarhic superioare revocarea, în tot sau în parte, a respectivei decizii. Solicitarea trebuie înregistrată în termen de 30 de zile de la data aducerii la cunoștința publicului a deciziei.


Autoritatea publică emitentă are obligația de a răspunde la plângerea prealabilă prevăzută la art. 22 alin. (1) în termen de 30 de zile de la data înregistrării acesteia la acea autoritate.

Procedura de soluționare a plângerii prealabile prevăzută la art. 22 alin. (1) este gratuită și trebuie să fie echitabilă, rapidă și corectă.

Prezenta decizie poate fi contestată în conformitate cu prevederile Legii nr. 292/2018 privind evaluarea impactului anumitor proiecte publice și private asupra mediului și ale Legii nr. 554/2004, cu modificările și completările ulterioare.

Planșa PS-01- Plan de situație, ștampilată de APM Dolj cu "vizat spre neschimbare" reprezintă Anexa 1 la prezenta decizie și face parte integrantă din aceasta.

DIRECTOR EXECUTIV
Dr. ing. MONICA DANIELA MATEESCU



ȘEF SERVICIU A.A.A.

Daruzia MAZILU

Responsabil biodiversitate,
Cătălin Florescu

Întocmit A.A.A.,
Ioana Cîrciumaru



AGENȚIA PENTRU PROTECȚIA MEDIULUI DOLJ

Adresa: Str. Petru Rareș, nr. 1, Craiova, cod 200349

Tel: 0251.530.010 Fax: 0251.419.035

e-mail : office@apmdj.anpm.ro

Operator de date cu caracter personal, conform Regulamentului (UE) 2016/679