



## Agenția pentru Protecția Mediului Galați

### RAPORTARE

#### P.L.A.M.

#### SEMESTRUL I 2016

### Cap. 1. STADIUL ACTUAL AL PROCESULUI DE PLANIFICARE DE MEDIU

APM Galați a finalizat **Planul Local de Acțiune pentru Mediu pentru județul Galați (PLAM) actualizat 2011**, ținând cont pe de o parte de modificările apărute în legislația de mediu, iar pe de altă parte de programele de dezvoltare durabilă, sistemele de management al mediului, strategiile și planurile de implementare ale acquis-ului comunitar.

Etapile parcurse în procesul de revizuire au fost în conformitate cu Ghidului practic al planificării de mediu, elaborat de Agenția Națională pentru Protecția Mediului.

APM Galați a început procesul de revizuire PLAM în 2016. Instituționalizarea procesului s-a realizat prin emiterea Ordinului nr. 92/23.03.2016 de către Instituția Prefectului Județului Galați, care include structura organizatorică a planului de acțiune și listele cu reprezentanții din fiecare componentă a structurii. S-au identificat și priorizat problemele de mediu la nivelul județului Galați.

#### 1.1 Inițierea procesului de actualizare

Având în vedere faptul că PLAM-ul necesită o ajustare periodică pentru a reflecta noile informații, pe baza concluziilor analizei raportului de evaluare și ținând cont de evoluția contextului instituțional și legislativ, precum și de noile oportunități de parteneriat, tehnologice, financiare, APM Galați a demarat procesul de actualizare a PLAM 2006. S-a adus la cunoștința publicului actualizarea PLAM în județul Galați prin introducerea informațiilor pe site-ul propriu. Toate consiliile locale aparținând județului Galați au fost informate cu privire la demararea procesului de actualizare a PLAM și au fost solicitate propuneri de proiecte ce vizează mediul care pot fi incluse în PLAM Galați. Observațiile transmise au fost operate în draft-ul PLAM actualizat, care a fost postat pe site-ul APM Galați în luna iunie 2011.

#### 1.2. Identificarea părților participante la P.L.A.M. și stabilirea structurii organizatorice

S-a procedat la identificarea instituțiilor participante și la stabilirea noii structurii organizatorice a PLAM revizuit. Au fost cooptați reprezentanții instituțiilor cheie care au responsabilități în domeniul protecției mediului și a sănătății publice, ONG-uri, instituții de învățământ, unități industriale.

Coordonatorul Planului Local de Acțiune pentru Mediu este reprezentantul Agenției pentru Protecția Mediului Galați doamna director executivă Carmen Sandu

#### 1.3. Instituționalizarea desfășurării procesului de planificare

S-a înaintat prin adresa ARPM Galați nr.10413/03.11.2011 către Consiliul Județean Galați structura organizatorică și lista cu persoanele nominalizate în procesul de planificare, în vederea aprobării acesteia. Pentru eficientizare, aceeași structură a fost înaintată și către Instituția Prefectului Galați prin adresa ARPM Galați nr.1691/01.03.2012.

Instituționalizarea desfășurării procesului de planificare a Planului Local de Acțiune pentru Mediu, s-a realizat prin emiterea de către Instituția Prefectului Galați a Ordinului nr. 133/09.03.2012, care include structura organizatorică a planului de acțiune și listele cu reprezentanții din fiecare componentă a structurii.

#### 1.4. Evaluarea potențialului și a limitărilor comunității

S-a actualizat starea mediului cu datele recente deținute pentru perioada 2009-2011, ca urmare a modificărilor induse în starea calității componentelor de mediu și/sau a altor aspecte de dinamică socio-economică, legislativă, tehnică. Pentru evaluarea limitelor potențialului natural, economic și social al județului s-a folosit **analiza SWOT**, prin identificarea punctelor tari interioare și a oportunităților exterioare pe care le poate folosi comunitatea, precum și a punctelor slabe interioare ale comunității și



amenințările exterioare. Au fost stabilite și recomandări cadru pentru protejarea fiecărei componente de mediu.

PUNCTE TARI	PUNCTE SLABE
<p><b>Condiții naturale locale</b>                      Poziția geografică avantajoasă, la extremitatea estică a României, la intersecția principalelor trasee rutiere și căi ferate de ieșire din UE                      Relief bogat: câmpie, podiș, luncă                      Rețea hidrografică echilibrat repartizată pe teritoriul județului</p>	<p><b>Condiții naturale locale</b>                      Fenomene naturale extreme: inundații, ninsori abundente, secete                      Extinderea suprafețelor terenurilor degradate ca urmare a reducerii suprafețelor cultivate cu vie și a livezilor</p>
<p><b>Potențialul economic</b>                      Numărul mare de întreprinderi mici și mijlocii în județ                      Ponderea mare a sectorului privat în economie                      Județul Galați are calitatea de membru al Euroregiunii Dunărea de Jos (împreună cu districtele sudice ale Republicii Moldova și cele vestice ale Ucrainei) și face parte din Zona Comercială Liberă Galați - Giurgulești - Reni</p>	<p><b>Potențialul economic</b>                      Echipamente și tehnologii depășite                      Capacitatea lentă de adaptare a întreprinderilor la modificările intervenite în structura pieței                      Industrie poluatoare, mare consumatoare de materii prime și energie                      Investiții reduse în agricultură și industrie                      Agricultură slab dezvoltată                      Acorduri de cooperare care nu sunt susținute tehnic și executiv                      Absența unui sistem de valorificare a potențialului parteneriatelor regionale, județene, locale și instituționale existente</p>
<p><b>Infrastructură</b>                      Cel mai mare port situat pe Dunărea maritimă                      Mare nod de trafic comercial: pe cale fluvială la canalul Rhin Main Dunăre, pe cale ferată pe linia cu ecartament mărit către țările ex-sovietice                      Electricizarea localităților                      Modernizarea echipamentelor de telecomunicații și extinderea telefoniei mobile</p>	<p><b>Infrastructură</b>                      Infrastructură urbană necorespunzătoare în zonele periferice                      Lipsa autostrăzilor și drumurilor rapide în județ                      Starea necorespunzătoare a drumurilor existente                      Alimentarea cu apă din rețeaua publică a localităților rurale este scăzută sau inexistentă                      Rețeaua de canalizare deficitară în mediul urban și inexistentă în mediul rural                      Dotări social-culturale, sanitare insuficiente în mediul rural                      Lipsa managementului integrat al deșeurilor                      Funcționarea necorespunzătoare a stațiilor de tratare și epurare a apelor uzate, precum și evacuarea directă a apelor uzate</p>
<p><b>Potențial uman</b>                      Existența unui mediu științific și universitar bine dezvoltat                      Nivel ridicat al gradului de calificare profesională</p>	<p><b>Potențial uman</b>                      Slaba reprezentanță a societății civile (ONG-uri) cu activități în domeniul protecției mediului, comunității, dezvoltării generale a județului                      Populația îmbătrânită în zona rurală                      Reducerea speranței de viață                      Rata șomajului ridicată                      Educație ecologică superficială</p>
<p><b>Turism</b>                      Potențial turistic natural și construit bogat                      Numeroase agenții de turism</p>	<p><b>Turism</b>                      Serviciile oferite sunt limitate și uneori de slabă calitate                      Infrastructura turistică slab dezvoltată sau inexistentă în mediul rural                      Potențial turistic nevalorificat corespunzător                      Informație turistică limitată                      Nepăstrarea tradițiilor etnofolclorice</p>
<p><b>Zone protejate</b>                      Numeroase zone protejate declarate                      Diversitate privind valoarea și importanța ariilor</p>	<p><b>Zone protejate</b>                      Slaba conștientizare a populației și a agenților economici privind gestionarea adecvată a ariilor protejate                      Zonele protejate nu sunt clar delimitate, nu sunt bornate și supravegheate curent                      Inexistența unei structuri de administrație a Parcului Natural Lunca Joasă a Prutului Inferior</p>



	Resurse financiare și umane scăzute pentru managementul ariilor protejate și a biotopurilor
<p><b>Protecția mediului</b>  Legislația de mediu armonizată cu legislația Uniunii Europene, strategii și planuri de implementare a Directivelor UE pe fiecare sector de mediu  Structuri instituționale de bază și resurse umane calificate în domeniul protecției mediului  Experiența în derularea proiectelor finanțate din fonduri de pre-aderare și post-aderare sau din alte surse externe  Realizarea Planului Județean de Gestionare a Deșeurilor  Existența unor strategii privind soluționarea problemelor de mediu</p>	<p><b>Protecția mediului</b>  Lipsa cunoștințelor sau experiență limitată privind practicile internaționale de refacere a mediului înconjurător  Nivelul relativ scăzut al investițiilor în sectoarele de mediu, comparativ cu necesarul de investiții pentru conformarea cu standardele europene  Insuficienta preocupare a agenților economici în ceea ce privește minimizarea, recuperarea și reutilizarea deșeurilor</p>
<b>OPORTUNITĂȚI</b>	<b>AMENINȚĂRI</b>
<p>Utilizarea fondurilor UE ca o contribuție importantă pentru îmbunătățirea standardelor de mediu.  Creșterea standardelor de viață și a oportunităților economice prin asigurarea unor servicii publice de calitate, prin reconstrucția ecologică a siturilor poluate, prin reducerea riscurilor la dezastre naturale.  Existența unor planuri de investiții pe termen lung, în condițiile dezvoltării durabile.  Implementarea legislației cu privire la introducerea celor mai bune tehnologii disponibile în infrastructura de mediu; creșterea eficienței utilizării resurselor și a energiei.  Îmbunătățirea accesului populației și agenților economici la servicii publice de apă, canalizare și termoficare.  Îmbunătățirea performanțelor operatorilor de servicii publice.  Dezvoltarea unei piețe viabile de reciclare a deșeurilor.  Dezvoltarea de parteneriate public - private pentru sectorul de mediu.  Acces la know-how și concepte noi menite să crească competitivitatea județului și atractivitatea acestuia pentru cooperări externe.  Dezvoltarea cooperării transfrontaliere în scopul dezvoltării infrastructurii și a creșterii economice.  Existența programelor de finanțare a cooperării transfrontaliere.  Promovarea investițiilor de mediu în zone de risc ecologic.</p>	<p>Riscul neadaptării la condițiile de calitate impuse de UE.  Capacitatea scăzută a beneficiarilor finali și a autorităților locale de a elabora proiecte și de a aplica la standardele europene.  Neconformarea cu cerințele Directivelor UE pentru sectorul de apă și gestiunea deșeurilor, în condițiile unei absorbții scăzute a fondurilor europene, cauzată de procesul complex de pregătire și gestionare a proiectelor, precum și datorită co-finanțării costisitoare.  Ineficiența investițiilor pe termen scurt și mediu pentru reducerea riscurilor de dezastre naturale.  Dificultăți în susținerea costurilor de investiție a proiectelor în domeniul infrastructurii de mediu, în special de către comunitățile mici și medii.  Costuri ridicate pentru conformarea cu standardele europene privind optimizarea tehnologiilor și folosirea BAT pentru agenții economici.  Instabilitatea legislației cu impact asupra mediului.  Întârzierea modernizării sau a dezvoltării infrastructurii de circulație.   Nivelul scăzut al cooperărilor antreprenoriale transfrontaliere, datorită lipsei cunoștințelor reciproce despre piață și a fluxului redus de informații</p>

### 1.5. Identificarea și evaluarea problemelor/aspectelor de mediu

Pentru identificarea și evaluarea problemelor de mediu au fost folosite următoarele surse: raportul anual privind starea mediului, legislația în vigoare, strategii, planuri de implementare a Directivelor Europene, consultarea comunității, etc. La identificarea problemelor de mediu s-au avut în vedere: problemele de mediu existente care au fost generate de activități trecute, probleme generate de activități prezente, probleme potențiale, generate de activități viitoare.  
Problemele viitoare cu care s-ar putea confrunta comunitățile din județ au fost identificate prin luarea în considerare a prevederilor planurilor de dezvoltare economică și socială elaborate la nivelul localităților, al județului și al regiunii.

### 1.6. Ierarhizarea și prioritizarea problemelor de mediu

S-a utilizat metoda recomandată în „Ghidul practic al planificării de mediu” și anume, metoda analizei multicriteriale, bazată pe matrici care conduc la obținerea unor valori numerice (scoruri), care oferă obținerea unor rezultate cât mai obiective.

Tablelul ierarhizării și prioritizării problemelor identificate:

Scor prioritizare	Cod identificare	Denumirea problemei	Scor ierarhizare
134.9	PM-01	MANAGEMENTUL DEȘEURILOR	26.6



124.5	PM-02	POLUAREA APELOR DE SUPRAFAȚĂ	26.33
115.6	PM-09	DEGRADAREA MEDIULUI NATURAL ȘI ANTROPIC	26
106.6	PM-04	PERICOLE GENERATE DE ACCIDENTE MAJORE, FENOMENE NATURALE ȘI ANTROPICE	2□
109.5	PM-07	POLUAREA SOLULUI ȘI A APELOR SUBTERANE	25.25
106.14	PM-05	POLUAREA ATMOSFEREI ȘI COMBATAREA FENOMENELOR DE SCHIMBĂRI CLIMATICE	24.85
108	PM-06	ASIGURAREA NECORESPUNZĂTOARE A STĂRII DE SĂNĂTATE A POPULAȚIEI	23.33
120.8	PM-08	URBANIZAREA MEDIULUI	23
97.33	PM-13	POLUAREA MEDIULUI DATORATĂ ACTIVITĂȚII DIN TRANSPORT	23.33
114.25	PM-11	DEGRADAREA MEDIULUI DATORITĂ TURISMULUI SI AGREMENTULUI	22.25
95	PM-03	CALITATEA ȘI CANTITATEA NECORESPUNZĂTOARE A APEI POTABILE	22
118.5	PM-10	DEZVOLTARE DURABILĂ, EDUCAȚIE ECOLOGICĂ ȘI INFORMAREA COMUNITĂȚII	21.5
103	PM-12	ÎNTĂRIRIA CAPACITĂȚII AUTORITĂȚII ADMINISTRAȚIEI PUBLICE PENTRU MANAGEMENTUL PROBLEMELOR DE MEDIU	21.00

### 1.7. Redefinirea obiectivelor strategice, redefinirea țintelor, revizuirea indicatorilor

Au fost corelate cu obiectivele naționale și regionale de mediu pentru perioada 2007-2012, elaborate în cadrul proiectului „Întărirea capacității instituționale pentru implementarea și punerea în aplicare a directivei SEA și de raportare”.

### Cap. 2. APROBĂRI OBTINUTE PRIVIND ELABORAREA, ACTUALIZAREA P.L.A.M.

Cea mai importantă etapă în procesul de planificare de mediu o constituie aprobarea oficială a documentului PLAM, drept pentru care acesta a fost înaintat către Consiliul Județean Galați prin adresa ARPM nr. 4472/24.05.2012.

### Cap.3. RAPORTUL ANUAL DE EVALUARE A REZULTATELOR IMPLEMENTĂRII P.L.A.M.

Ținând seama de principiile generale de protecție a mediului, de starea factorilor de mediu și de condițiile specifice din județul nostru, la baza stabilirii obiectivelor privind acțiunile ce trebuie întreprinse pentru protejarea și îmbunătățirea calității mediului stau următoarele deziderate:

- menținerea și îmbunătățirea potențialului resurselor naturale,
- apărarea împotriva calamităților naturale și a accidentelor,
- raportul maxim beneficiu/cost,
- respectarea prevederilor Convențiilor și Programelor internaționale privind protecția mediului,
- procesul continuu de aliniere la standardele Uniunii Europene.

**Obiectivul major** în domeniul protecției mediului îl constituie îmbunătățirea calității vieții prin



**AGENȚIA PENTRU PROTECȚIA MEDIULUI Galați**

Strada Regiment 11 Siret nr. 2, Galați, jud. Galați, cod 800322

E-mail: office@apmgl.anpm.ro; Tel. 0236 460049; Fax. 0236 471009

asigurarea unui mediu curat, care să contribuie la creșterea nivelului de viață al populației, la îmbunătățirea stării de sănătate al acesteia, la conservarea și ameliorarea stării patrimoniului natural de care județul Galați beneficiază.

**Obiectivele strategice** din domeniul protecției mediului sunt reprezentate de:

- conservarea, protecția și îmbunătățirea calității mediului,
- protecția sănătății umane,
- utilizarea durabilă a resurselor naturale.

**Obiectivele prioritare**

- dezvoltarea infrastructurii edilitare și managementul durabil al resurselor de apă,
- îmbunătățirea mediului ambiental prin asigurarea calității aerului la nivelul standardelor internaționale, realizarea obiectivelor privind schimbările climatice, controlul poluării industriale și managementul riscului, managementul zgomotului ambiental,
- îmbunătățirea gradului de utilizare a resurselor naturale prin dezvoltarea sistemelor de management al deșeurilor și gestiunea substanțelor chimice periculoase,
- conservarea diversității biologice, asigurarea utilizării durabile a habitatelor naturale, a speciilor de floră și faună sălbatică și reconstrucția ecologică a sistemelor deteriorate,

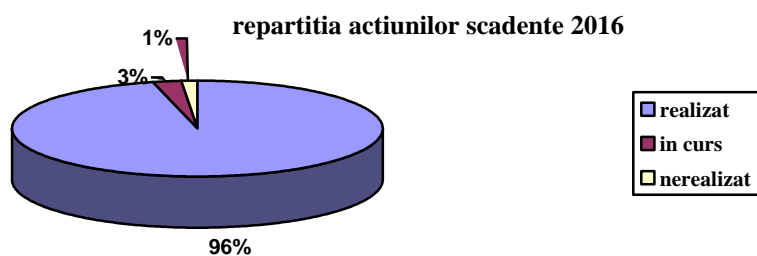
**Categoriile de probleme de mediu identificate** la nivelul județului Galați

- numărul problemelor specifice de mediu identificate a fost de 64, repartizate în 13 categorii de probleme de mediu:

Nr. crt.	Categoriile de probleme de mediu	Total număr acțiuni / Componenta
1.	Managementul deșeurilor	31/23 realizate, 3 în curs de realizare, 5 nerealizate
2.	Poluarea apelor de suprafață	12/11 realizate, 1 în curs de realizare
3.	Calitatea și cantitatea necorespunzătoare a apei potabile	6/6 realizate
4.	Pericole generate de accidente majore, fenomene naturale și antropice	16/10 realizate, 2 în curs de realizare, 4 nerealizate
5.	Poluarea atmosferei și combaterea fenomenului de schimbări □ climatice	22/18 realizate, 2 în curs de realizare, 2 nerealizate,
6.	Starea de sănătate a populației	5/5 realizate
7.	Poluarea solului și a apelor subterane	7/5 realizate, 1 în curs, 1 nerealizată
8.	Urbanizarea mediului	10/ 8 realizate, 2 în curs
9.	Degradarea mediului natural și antropic	22/20 realizate, 2 în curs de realizare
10.	Dezvoltare durabilă, educație ecologică și informarea comunității	6/6 realizate
11.	Degradarea mediului datorită turismului și agrementului	14/6 realizate, 1 în curs de realizare,7 nerealizate
□ 12.	Întărirea capacității autorității administrației publice pentru managementul problemelor de mediu	6/5 realizate, 1 nerealizată
13.	Poluarea mediului datorată activităților din transport	6/5 realizate, 1 în curs de realizare

### 3.1. Concluzii la realizarea acțiunilor scadente în 2016

Din totalul de 79 acțiuni al căror termen scadent este 2016, inclusiv acțiunile permanente, au fost realizate 76 de acțiuni (96.20 %), sunt în curs de realizare 2 acțiuni( 2.53 %), nerealizate 1 acțiune(1.26%) .



**AGENȚIA PENTRU PROTECȚIA MEDIULUI Galați**

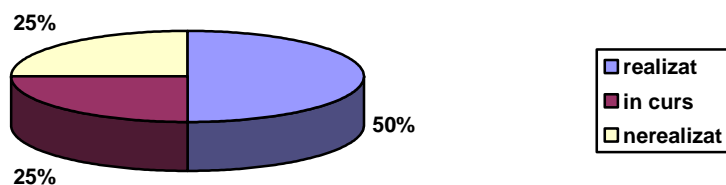
Strada Regiment 11 Siret nr. 2, Galați, jud. Galați, cod 800322

E-mail: office@apmgl.anpm.ro; Tel. 0236 460049; Fax. 0236 471009

### 3.2. Concluzii la realizarea acțiunilor scadente după 2016

Din totalul de 8 acțiuni al căror termen scadent este după 2016, au fost realizate 4 acțiuni(50%), sunt în curs de realizare 2 acțiuni(25%), iar nerealizate 2 acțiuni(25%).

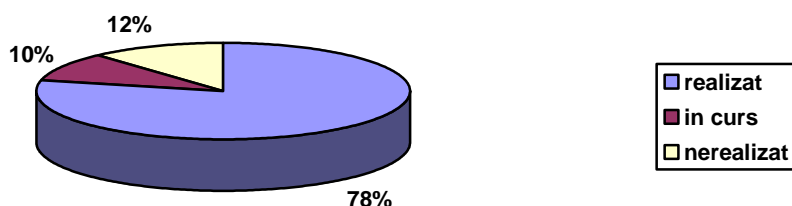
repartitia actiunilor scadente dupa 2016



### 3.3. Concluzii la realizarea acțiunilor total PLAM

Au fost realizate 128 acțiuni, reprezentând 78.52% din totalul de 163 acțiuni identificate, sunt în curs de realizare 16 acțiuni, reprezentând 9.81%, nerealizate 19 acțiuni reprezentând 11.65%.

repartitia actiunilor totale



### 3.4. Evaluarea rezultatelor implementării PLAM

Stadiul de realizare al acțiunilor, pe **categorii de probleme** identificate la nivelul județului Galați, se prezintă astfel:

#### 1. MANAGEMENTUL DEȘEURILOR

În cadrul acestei categorii de probleme s-au identificat **10 probleme specifice**, pentru rezolvarea cărora a fost propus un număr de **31 acțiuni**.

Cantitativ, dintre acțiunile permanente și cele cu termen scadent anul 2016, au fost *realizate 23, în curs de realizare 3, nerealizate 5*.

Din punct de vedere calitativ(eficacitate), au fost atinse următoarele obiective specifice:

- realizarea unui sistem de colectare, transport și eliminare a deșeurilor periculoase,
- valorificarea și reciclarea ambalajelor și deșeurilor de ambalaje,
- îmbunătățirea gestiunii uleiurilor uzate, anvelopelor uzate, echipamente cu conținut de PCB, baterii și acumulatori,
- realizarea unui sistem de colectare, transport și valorificare a deșeurilor medicale,
- reutilizarea și valorificarea vehiculelor fabricate înainte și după 1 ianuarie 1980.

#### 2. POLUAREA APELOR DE SUPRAFAȚĂ

S-au identificat **6 probleme specifice**, pentru rezolvarea cărora a fost propus un număr de **12 acțiuni**, dintre care **11 acțiuni** au avut termene scadente în perioada monitorizată. Dintre acestea sunt *realizate 11, în curs de realizare 1*.

Calitativ(eficacitate), au fost atinse obiectivele specifice propuse pentru monitorizarea calității apelor



**AGENȚIA PENTRU PROTECȚIA MEDIULUI Galați**

Strada Regiment 11 Siret nr. 2, Galați, jud. Galați, cod 800322

E-mail: office@apmgl.anpm.ro; Tel. 0236 460049; Fax. 0236 471009

uzate de la spitale.

Stația de epurare a municipiului Galați a fost pusă în funcțiune la începutul anului 2012, deține treaptă mecanică.

### 3. CALITATEA ȘI CANTITATEA NECORESPUNZĂTOARE A APEI POTABILE

În cadrul acestei categorii de probleme s-au identificat **3 probleme specifice**, pentru rezolvarea cărora a fost propus un număr de **6 acțiuni**. Dintre acțiunile cu termen scadent anul 2016, sunt **6 realizate**.

Conformarea cu termenele stabilite în Planul de Implementare al Directivei privind calitatea apei destinate consumului uman se va realiza odată cu atingerea obiectivului specific de reabilitare și dezvoltare a infrastructurii existente de alimentare cu apă în mediul rural existând în derulare proiecte cu fonduri europene.

### 4. PERICOLE GENERATE DE ACCIDENTE MAJORE, FENOMENE NATURALE ȘI ANTROPICE

S-au identificat **9 probleme specifice**, pentru rezolvarea cărora a fost propus un număr de **16 acțiuni**. Dintre acțiunile scadente în perioada monitorizată: **10 realizate, 2 în curs, 4 nerealizate**.

Au fost întocmite proiectele tehnice în vederea stabilirii soluțiilor de realizare a lucrărilor de apărare înundații în b.h. Berheci, b.h. Chineja, între Berești și Băneasa, supraînălțare dig mal stâng pe r. Chineja, pe sectorul Șivița-Vânători, lucrări de apărare de mal r. Bârlad, acumulare nepermanentă pe r. Tecucel, apărare mal r. Prut în Frumușița, apărare mal r. Prut în localitatea Frumușița, apărare mal r. Prut la Giurgiuștii, apărare mal râu Prut în dreptul localităților Vlădești și Măstăcani, regularizare râu Tecucel, regularizare râu Corozel, continuarea lucrărilor de apărare a malului stâng al r. Siret în localitățile Movileni, Liești, Fundeni și Salcia.

### 5. POLUAREA ATMOSFEREI ȘI COMBATAREA FENOMENULUI DE SCHIMBĂRI CLIMATICE

S-au identificat **7 probleme specifice**, pentru rezolvarea cărora a fost propus un număr de **22 acțiuni**. Dintre acțiunile scadente în perioada monitorizată sunt **realizate 18, în curs de realizare 2, nerealizate 2**.

Măsurile prevăzute în Programul de gestionare a calității aerului pentru Galați, Vânători și Șendreni pentru perioada 2010-2013 pentru indicatorul pulberi în suspensie – fracțiunea PM10, cu termen scadent perioada monitorizată, au fost realizate sau sunt în curs de realizare. Pentru reducerea emisiilor de pulberi de la convertizorul nr. 8, desprăfuire primară Oțelăria Lintz Donawitz 3(OLD3) și Turnarea continuă 3(TC3) aparținând ArcelorMittal, instalațiile au fost oprite temporar, repornirea acestora urmând a se realiza în funcție de strategia de funcționare a societății.

### 6. STAREA DE SĂNĂTATE A POPULAȚIEI

S-au identificat **2 probleme specifice**, pentru rezolvarea cărora a fost propus un număr de **5 acțiuni**, toate cu termene scadente în perioada monitorizată, **5 sunt realizate**.

### 7. POLUAREA SOLULUI ȘI A APELOR SUBTERANE

S-au identificat **4 probleme specifice**, pentru rezolvarea cărora a fost propus un număr de **7 acțiuni**, dintre care **5 acțiuni** cu termene scadente în perioada monitorizată **5 realizate, 1 nerealizată și una în curs de realizare**.

Recuperarea fierului vechi – care se află depozitat în zgură sub formă de scoarțe de fontă și oțel, lentile de fontă și oțel – de pe amplasamentul Haldei de Zgură a ArcelorMittal este efectuată de 2 societăți: SC PHONIX SLAG SRL și SC GRAND SMITHY WORKS INTERNATIONAL SRL. Obiectivul specific de asigurare a eliminării deșeurilor rezultate din extracția produselor petroliere în condiții conforme cu legislația în vigoare este atins prin executarea lucrărilor de dezafectare a depozitului de deșeuri petroliere Independența. Conform procesului verbal ARPM Galați nr. 8274/06.06.2012 lucrările de dezafectare au fost finalizate. Au fost respectate prevederile Deciziei etapei de încadrare nr. 455/01.07.2011 a ARPM Galați pentru proiectul Dezafectare depozit reziduuri petroliere Independența.



## 8.URBANIZAREA MEDIULUI

S-au identificat **5 probleme specifice**, pentru rezolvarea cărora a fost propus un număr de **10 acțiuni**, cu termene scadente în perioada monitorizată.

Din cele **10 acțiuni sunt** : *8 realizate, în curs de realizare 2.*

## 9.DEGRADAREA MEDIULUI NATURAL ȘI ANTROPIC

S-au identificat **5 probleme specifice**, pentru rezolvarea cărora a fost propus un număr de **22 acțiuni**, **22** cu termene scadente în perioada monitorizată. Au fost realizate **20 acțiuni**, *sunt în curs de realizare 2.*

Pentru realizarea și implementarea planurilor de management pentru toate ariile protejate din județul Galați, custozii ariilor naturale protejate au accesat fonduri pentru 9 arii naturale protejate în scopul conservării speciilor și habitatelor. S-a realizat un consorțiu între Direcția Silvică Galați, Asociația Human Nature și Asociația Pescarilor Sportivi, în scopul realizării și implementării unui proiect pentru 4 arii protejate din Galați.

## 10.DEZVOLTARE DURABILĂ, EDUCAȚIE ECOLOGICĂ ȘI INFORMAREA COMUNITĂȚII

S-au identificat **4 probleme specifice**, pentru rezolvarea cărora a fost propus un număr de **6 acțiuni**, toate cu termen permanent. Au fost *realizate 6 acțiuni.*

În anul școlar 2015-2016 au fost încheiate 21 parteneriate educaționale cu unități și instituții de învățământ din județul Galați și un parteneriat de colaborare .Crearea cadrului și a instrumentelor de informare publică de mediu și de popularizare a legislației de mediu s-a realizat prin comunicate de presă, publicarea de articole scrise de personalul agenției, apariția de articole în presa locală.

## 11.DEGRADAREA MEDIULUI DATORATĂ TURISMULUI ȘI AGREMENTULUI

S-au identificat **4 probleme specifice**, pentru rezolvarea cărora a fost propus un număr de **14 acțiuni**, **2** cu termen permanent.Au fost și *realizate 6 acțiuni*, este *în curs de realizare 1 acțiune și nerealizate 7 .*

## 13.POLUAREA MEDIULUI DATORATĂ ACTIVITĂȚILOR DIN TRANSPORT

S-au identificat **3 probleme specifice**, pentru rezolvarea cărora a fost propus un număr de **6 acțiuni**, din care au fost *realizate 5 ,1 în curs de realizare .*

## 12.ÎNTĂRIREA CAPACITĂȚII AUTORITĂȚILOR ADMINISTRAȚIEI PUBLICE PENTRU MANAGEMENTUL PROBLEMELOR DE MEDIU

S-au identificat **2 probleme specifice**, pentru rezolvarea cărora a fost propus un număr de **6 acțiuni**, **6** cu termene scadente în perioada monitorizată. Au fost *realizate 5, nerealizate 1.*

Cooperarea între instituțiile publice și agenții economici, în vederea rezolvării problemelor de mediu și aplicarea corectă a legislației specifice s-a concretizat prin organizarea întâlnirilor bilaterale între autoritățile de mediu și reprezentanți ai mediului de afaceri

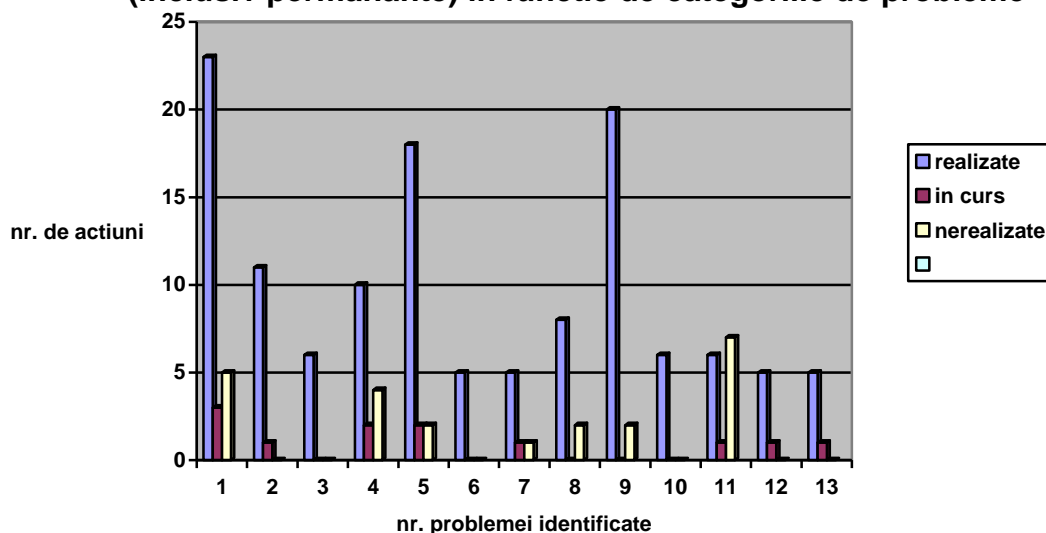
Promovarea integrării specialiștilor în circuitul (inter)național profesional s-a realizat prin participarea la proiecte, seminarii, conferințe.





## Repartitia actiunilor cu termen scadent 2016

(inclusiv permanente) in functie de categoriile de probleme



### Concluzii:

Ca urmare a evaluării atât cantitative (realizare), cât și calitative (eficacitate), problema Managementul deșeurilor deține numărul cel mai mare de acțiuni realizate (21) din numărul total de acțiuni identificate (31).

### Cap. 4. STADIUL DE REALIZARE AL OBIECTIVELOR/ACTIUNILOR INCLUSE ÎN P.L.A.M.

Termen de realizare	Număr acțiuni realizate	Număr acțiuni realizate în avans	Număr acțiuni în curs de realizare	Număr acțiuni nerealizate	Număr acțiuni amânate	Număr acțiuni anulate	Total acțiuni
Permanente	76	0	2	1	0	0	79
≤ 2015	48	0	12	16	0	0	76
> 2015	4	0	2	2	0	0	8
Total	128	0	16	19	0	0	163

### Cap. 5. DEMERSURILE ÎNTREPRINSE PENTRU ÎMBUNĂTĂȚIREA COLABORĂRII CU AUTORITĂȚILE LOCALE ȘI CU ALTE INSTITUȚII IMPLICATE ÎN PROCESUL DE PLANIFICARE DE MEDIU

În vederea realizării ierarhizării și prioritizării problemelor de mediu au fost solicitate propuneri și observații de la toate instituțiile implicate în procesul PLAM. Observațiile primite au fost analizate și au fost introduse în draft-ul PLAM revizuit.

### Cap. 6. OPORTUNITĂȚILE/DIFICULTĂȚILE ÎNTÂMPINATE ÎN DESFĂȘURAREA ACTIVITĂȚII DE PLANIFICARE DE MEDIU

#### Oportunități:

- întocmirea Strategiei de dezvoltare a județului Galați(2010) realizată de Consiliul Județului Galați.

#### Dificultăți:

- modificarea persoanelor nominalizate în Comitetul de Coordonare și în Grupul de lucru al PLAM,
- dificultăți în colectarea datelor în procesul de monitorizare a implementării PLAM,
- lipsa bazei legale pentru aprobarea PLAM(solicitată de Consiliul Județului Galați).



**AGENȚIA PENTRU PROTECȚIA MEDIULUI Galați**

Strada Regiment 11 Siret nr. 2, Galați, jud. Galați, cod 800322

E-mail: office@apmgl.anpm.ro; Tel. 0236 460049; Fax. 0236 471009

## Cap. 7. ACTIVITĂȚI REALIZATE ÎN PERIOADA SEMESTRULUI I 2013 PENTRU DISEMINAREA INFORMAȚIEI PRIVIND P.L.A.M.

APM Galați a postat informațiile referitoare la stadiul implementării PLAM pe site-ul agenției. Începând cu semestrul I 2013 au fost introduse în SIM informațiile privind PLAM revizuit și monitorizarea PLAM.

În anul 2016 au avut loc următoarele activități: au fost publicate articole în presa locală; s-a participat la întâlnirile organizate de Instituția Prefectului cu primarii localităților de pe teritoriul județului, în scopul informării și sensibilizării acestora la problematica de mediu; au fost intensificate activitățile de educație ecologică ca urmare a încheierii de parteneriate de colaborare cu instituțiile de învățământ din județul Galați și continuarea colaborării cu ONG-uri de mediu din Galați.

## Cap. 8. STADIUL IMPLEMENTĂRII AGENDEI LOCALE 21

### 8.1. Stadiul implementării proiectelor incluse în Agenda Locală 21

Municipiul Galați a făcut parte, împreună cu alte 9 municipii din România (Iași, Râmnicu - Vâlcea, Giurgiu, Târgu Mureș, Ploiești), din grupa orașelor pilot selecționate de Centrul Național pentru Dezvoltare Durabilă București, Programul Națiunilor Unite pentru Dezvoltare și Academia Română, pentru implementarea Agendei 21 Locale, în cadrul unui proiect cu o durată de 3 ani, începând cu anul 2002.

Nr. crt.	Denumirea proiectului/ Beneficiar	Localizare	Domeniul de mediu	Stadiul de realizare	Sursele de finanțare	Observații
1.	Studiu de soluție pentru Stația de selecție și prelucrare a deșeurilor menajere	municipiul Galați	managementul deșeurilor	nerealizat	Guverul Spaniei	Durata proiectului-1 an
2	Realizarea unei gestiuni integrate a deșeurilor urbane-instalație de selecție, prelucrare deșeuri menajere	municipiul Galați	managementul deșeurilor	realizat	ISPA-75% Consiliul local-25%	Durata proiectului-3 ani
3	Modernizarea gropii de gunoi a orașului-groapa ecologică	municipiul Galați	managementul deșeurilor	realizat	Primăria Galați Programe externe	Durata proiectului-8 ani
4	Crearea unui Centru Independent Regional de Controlul Calității Mediului cu rol de monitorizare și de formare și perfecționare a specialiștilor în domeniu	județul Galați	monitorizarea și managementul mediului	nerealizat	30.000 euro Primăria Galați Alte surse	Durata proiectului-2 ani



**AGENȚIA PENTRU PROTECȚIA MEDIULUI Galați**

Strada Regiment 11 Siret nr. 2, Galați, jud. Galați, cod 800322

E-mail: office@apmgl.anpm.ro; Tel. 0236 460049; Fax. 0236 471009

5	<b>Determinarea surselor principale de poluare industrială și a costurilor aducerii lor la normele europene- Identificarea instalațiilor IPPC din municipiu. Fixarea BAT necesare</b>	județul Galați	monitorizarea și managementul mediului	nerealizat	Primăria Galați 50% Alte surse	Durata proiectului-4 ani
6	<b>Utilizarea inteligenței artificiale pentru determinarea efectului toxic al poluanților asupra sănătății populației</b>	municipiul Galați	sănătatea populației	nerealizat	20.000 euro Primăria Galați Alte surse	Durata proiectului-3 ani
7	<b>Tratamentul solurilor poluate. Curs internațional de formare profesională</b>	municipiul Galați	sol	nerealizat	Primăria Galați Alte surse	Durata proiectului-3 ani

