







LEGENDĂ

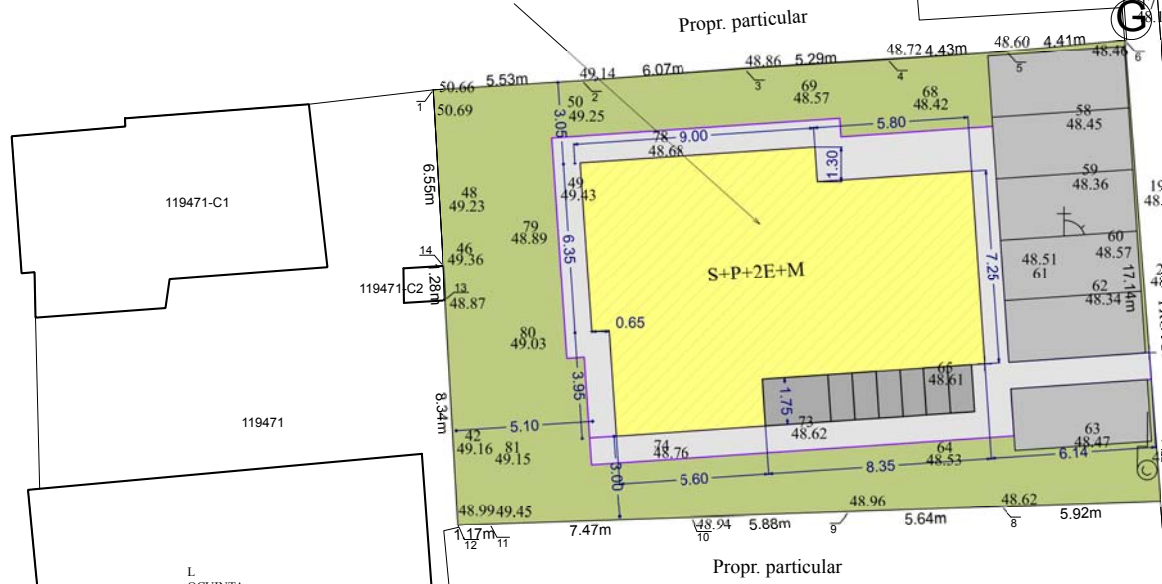
-  Constructie propusa
-  Spatiu verde
-  Circulatie interioara
-  Acces pietonal
-  Acces constructie
-  Acces auto

Suprafata teren - St(mp).....430,00
 Aria construita totala Ac(mp).....130,94
 Aria desfasurata locuinta Ad(mp).....627,92
 Trotuar, alei pietonale,parcare(mp).....125,65
 Spatiu verde(mp).....173,41
 POT (%).....30,45
 CUT.....1,46

Propr. BAGDASAR ROMERO-MARIAN SI
 BAGDASAR AURORA- mun. Galati, str. Frunzei, nr. 19



INVENTAR DE COORDONATE		
Pct.	Nord(X)	Est(Y)
1	440393.940	736326.280
2	440394.284	736331.796
3	440394.700	736337.855
4	440395.062	736343.138
5	440395.365	736347.553
6	440395.771	736351.949
7	440378.680	736353.272
8	440378.478	736347.356
9	440378.286	736341.721
10	440378.086	736335.843
11	440377.831	736328.376
12	440377.791	736327.205
13	440386.122	736326.728
14	440387.398	736326.655
S=430mp		



- LEGENDA:
-  - GARD METALIC
 -  - LIMITA CONSTRUCTIE
 -  - CANALIZARE
 -  - STALP INALTA TENSIUNE
 -  - AERISIRE GAZ
 - 72.85 COTA DE NIVEL
 -  - CAMIN APA
 -  - ROBINET

Suprafata studiata topografic= 430 mp

verificator / expert	nume :	semnatura :	cerinta	referat de verificare / expertiza tehnica , nr. / data
proiectant :	www.supercon.ro			beneficiar :
	S.C. SUPERCON S.R.L.			BAGDASAR ROMEO-MARIAN SI BAGDASAR AURORA
	GALATI J17 /412/ 1999			- mun. Galati
	tel-02.36-43.77.77			proiect nr :
				1047/2020
specificatie :	nume :	semnatura :	scara :	titlu proiect :
sef proiect	arh. I. Radi		1 : 200	LOCUINTA COLECTIVE SI IMPREJMUIRE TEREN
proiectat	arh. B. Cretoi			- Mun. Galati, Strada Frunzei, nr. 19
desenat	arh. B. Cretoi			titlu plansa :
				PLAN DE SITUATIE PE SUPORT TOPOGRAFIC
				faza :
				D.T.A.C.
				plansa nr :
				T1