

Acasta plansa este proprietatea S.C. SPC Elite Consulting S.R.L. Este interzisa copierea, difuzarea sau utilizarea in alte scopuri fara permisiunea scrisa si explicita a S.C. SPC Elite Consulting S.R.L.

Verificator		Cerinta A4, B2, D	Referat de verificare		
Expert		Cerinta A4, B2, D	Expertiza tehnica		
 S.C. SPC ELITE CONSULTING S.R.L. IASI Sat Paun, Comuna Barnova, Judetul Iasi J22/8/07.01.2009 - RO 24923658 Telefon: 0741/232.111; Fax: 0336/401.865 E-mail: aolaritei_marian@yahoo.com			BENEFICIAR: COMUNA SENDRENI, JUDETUL GALATI	Proiect nr. 02/2022	
Specificatie	Numele	Semnatura	Scara 1:5000	MODERNIZAREA RETELEI DE DRUMURI DE INTERES LOCAL IN COMUNA SENDRENI, JUDETUL GALATI	FAZA: D.O.A.
Sef Proiect	ing. Ovidiu Agache				
Proiectat	ing. Constantin Anton				
Proiectat	ing. Gheorghe Istrate				
Proiectat	ing. Danut Pasniciuc				
Proiectat	ing. Andrei Dumitriu		Data 2022	PLAN DE INCADRARE IN ZONA SAT MOVILENI	Plansa nr: 01.01





Acasta plansa este proprietatea S.C. SPC Elite Consulting S.R.L. Este interzisa copierea, difuzarea sau utilizarea in alte scopuri fara permisiunea scrisa si explicita a S.C. SPC Elite Consulting S.R.L.

Verificator		Cerinta A4, B2, D	Referat de verificare		
Expert		Cerinta A4, B2, D	Expertiza tehnica		
 S.C. SPC ELITE CONSULTING S.R.L. IASI Sat Paun, Comuna Barnova, Judetul Iasi J22/8/07.01.2009 - RO 24923658 Telefon: 0741/232.111; Fax: 0336/401.865 E-mail: aolaritei_marian@yahoo.com			BENEFICIAR: COMUNA SENDRENI, JUDETUL GALATI		Proiect nr. 02/2022
Specificatie	Numele	Semnatura	Scara	MODERNIZAREA RETELEI DE DRUMURI DE INTERES LOCAL IN COMUNA SENDRENI, JUDETUL GALATI	FAZA: D.O.A.
Sef Proiect	ing. Ovidiu Agache		1:5000		
Proiectat	ing. Constantin Anton				
Proiectat	ing. Gheorghe Istrate				
Proiectat	ing. Danut Pasicuic				
Proiectat	ing. Andrei Dumitriu		Data	PLAN DE INCADRARE IN ZONA SAT SERBESTII VECHI	Plansa nr: 01.02



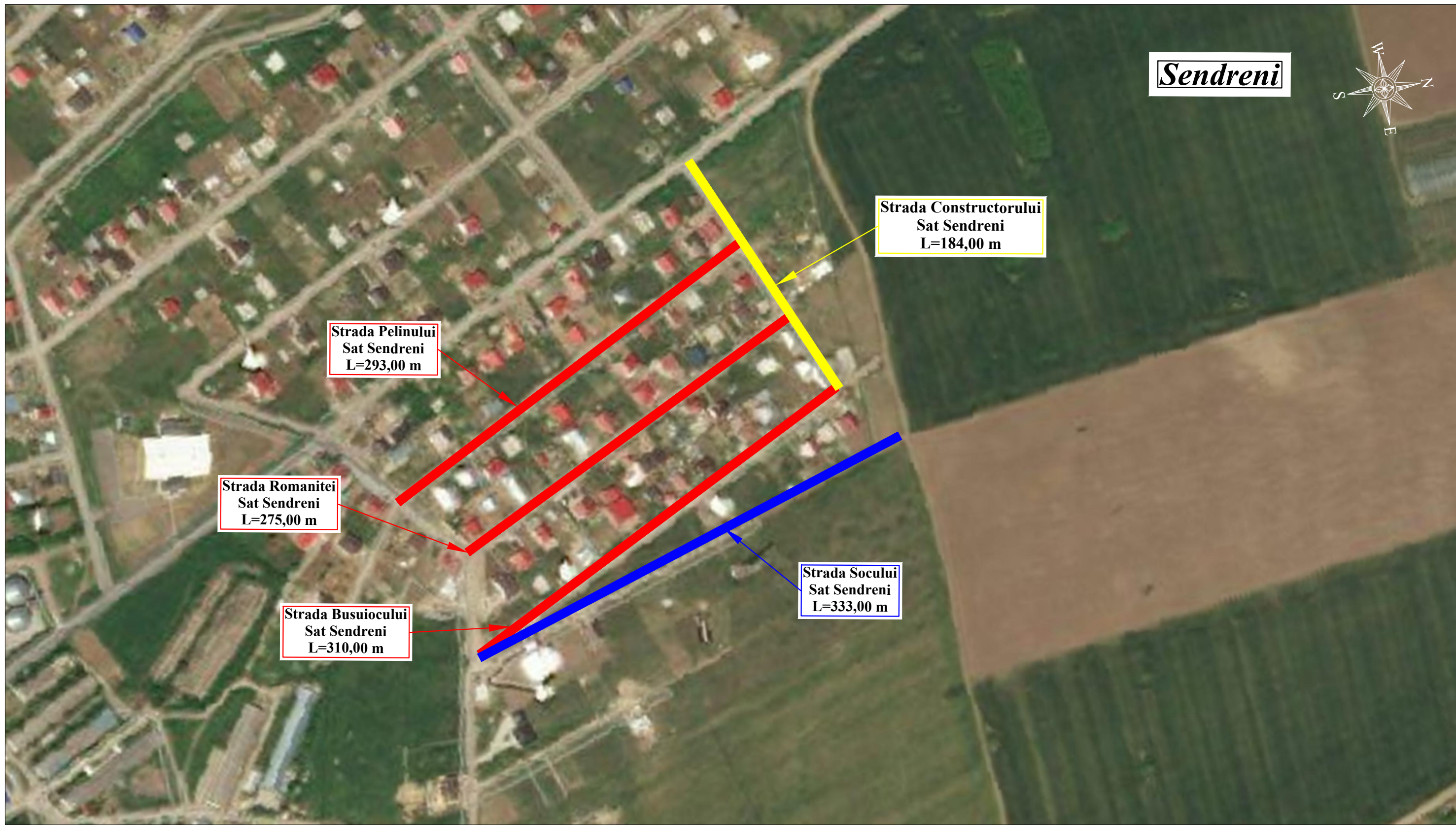


Acasta plansa este proprietatea S.C. SPC Elite Consulting S.R.L. Este interzisa copierea, difuzarea sau utilizarea in alte scopuri fara permisiunea scrisa si explicita a S.C. SPC Elite Consulting S.R.L.

Verificator		Cerinta A4, B2, D	Referat de verificare	
Expert		Cerinta A4, B2, D	Expertiza tehnica	
 S.C. SPC ELITE CONSULTING S.R.L. IASI Sat Paun, Comuna Barnova, Judetul Iasi J22/8/07.01.2009 - RO 24923658 Telefon: 0741/232.111; Fax: 0336/401.865 E-mail: aolaritei_marian@yahoo.com		BENEFICIAR: COMUNA SENDRENI, JUDETUL GALATI		Proiect nr. 02/2022
Specificatie	Numele	Semnatura	Scara	FAZA:
Sef Proiect	ing. Ovidiu Agache		1:5000	D.O.A.
Proiectat	ing. Constantin Anton		Data	PLAN DE INCADRARE IN ZONA SAT SENDRENI
Proiectat	ing. Gheorghe Istrate			
Proiectat	ing. Danut Pasicuic			
Proiectat	ing. Andrei Dumitriu		2022	Plansa nr: 01.03



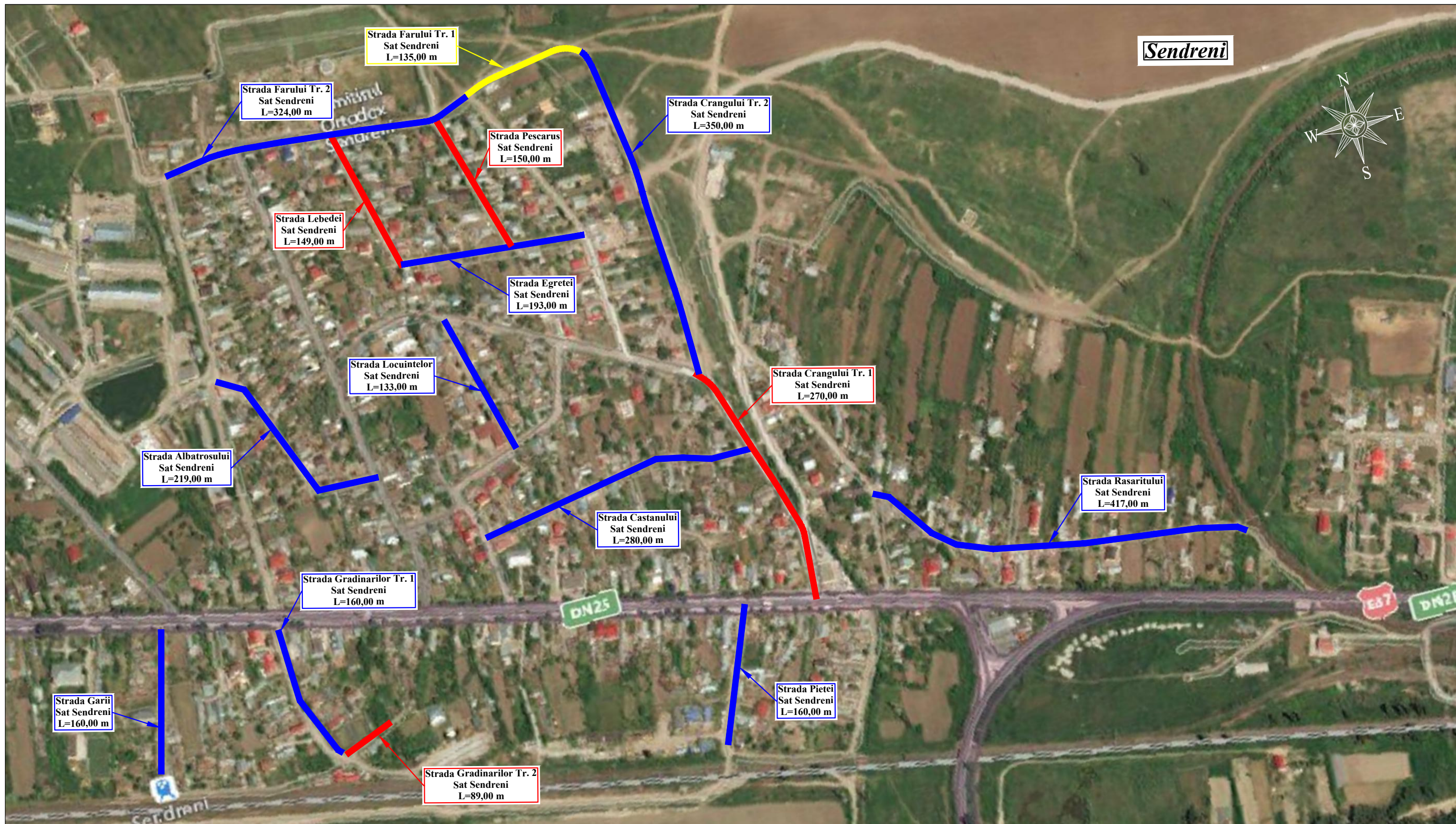
Sendreni



Acasta plansa este proprietatea S.C. SPC Elite Consulting S.R.L. Este interzisa copierea, difuzarea sau utilizarea in alte scopuri fara permisiunea scrisa si explicita a S.C. SPC Elite Consulting S.R.L.

Verificator		Cerinta A4, B2, D	Referat de verificare	
Expert		Cerinta A4, B2, D	Expertiza tehnica	
 S.C. SPC ELITE CONSULTING S.R.L. IASI Sat Paun, Comuna Barnova, Judetul Iasi J22/8/07.01.2009 - RO 24923658 Telefon: 0741/232.111; Fax: 0336/401.865 E-mail: aolaritei_marian@yahoo.com		BENEFICIAR: COMUNA SENDRENI, JUDETUL GALATI		Proiect nr: 02/2022
Specificatie	Numele	Semnatura	1:5000 MODERNIZAREA RETELEI DE DRUMURI DE INTERES LOCAL IN COMUNA SENDRENI, JUDETUL GALATI	FAZA: D.O.A.
Sef Proiect	ing. Ovidiu Agache			
Proiectat	ing. Constantin Anton			
Proiectat	ing. Gheorghe Istrate			
Proiectat	ing. Danut Pasniciuc			
Proiectat	ing. Andrei Dumitriu		Data 2022	Plansa nr: 01.04





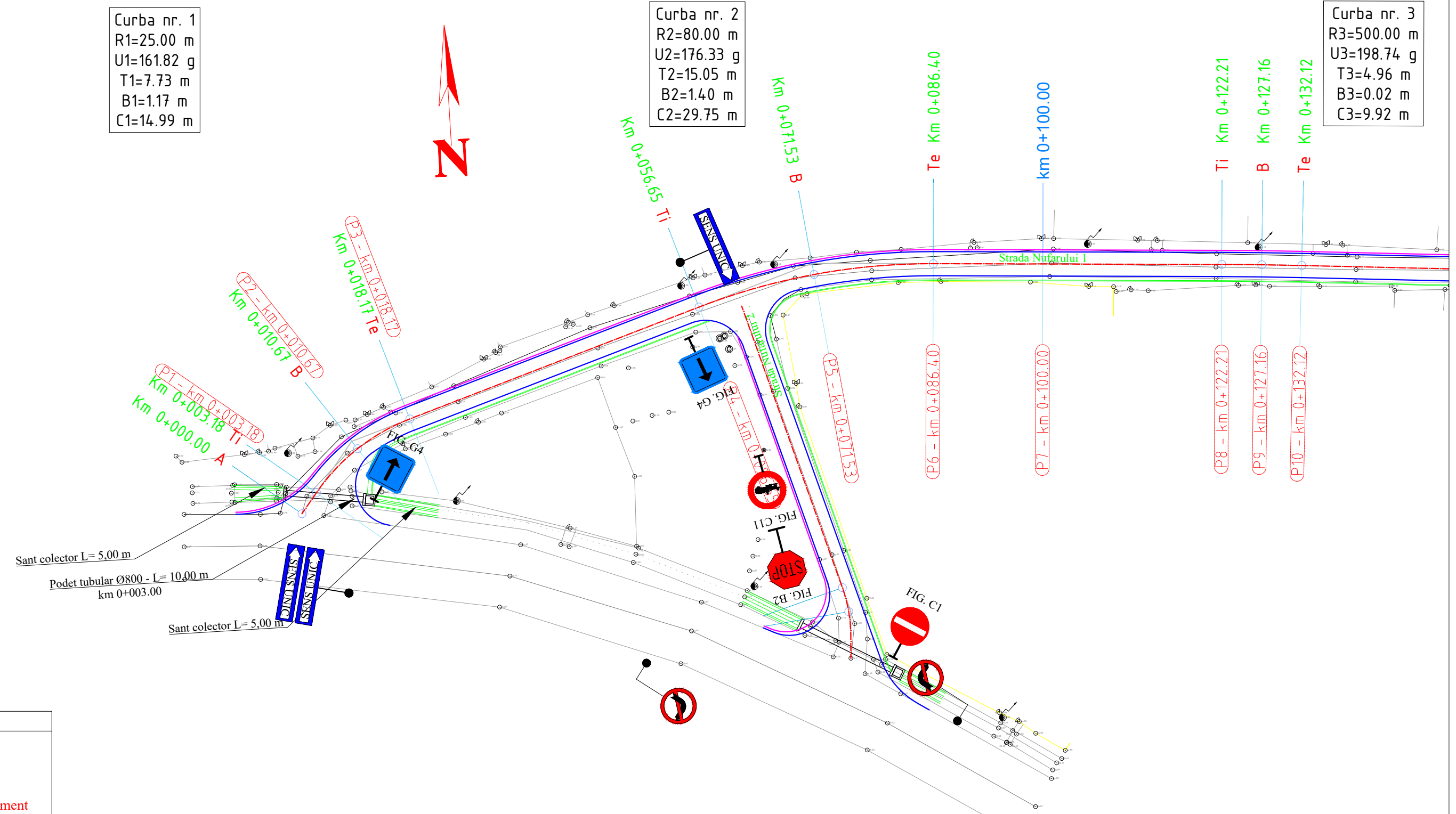
Acasta plansa este proprietatea S.C. SPC Elite Consulting S.R.L. Este interzisa copierea, difuzarea sau utilizarea in alte scopuri fara permisiunea scrisa si explicita a S.C. SPC Elite Consulting S.R.L.

Verificator		Cerinta A4, B2, D	Referat de verificare	
Expert		Cerinta A4, B2, D	Expertiza tehnica	
	S.C. SPC ELITE CONSULTING S.R.L. IASI Sat Paun, Comuna Barnova, Judetul Iasi J22/8/07.01.2009 - RO 24923658 Telefon: 0741/232.111; Fax: 0336/401.865 E-mail: aolaritei_marian@yahoo.com		BENEFICIAR: COMUNA SENDRENI, JUDETUL GALATI	
	Specificatie	Numele	Semnatuura	Scara
	Sef Proiect	ing. Ovidiu Agache		1:5000
	Proiectat	ing. Constantin Anton		
	Proiectat	ing. Gheorghe Istrate		
Proiectat	ing. Danut Pasicuic		Data	2022
Proiectat	ing. Andrei Dumitriu			
			PLAN DE INCADRARE IN ZONA SAT SENDRENI	Proiect nr. 02/2022 FAZA: D.O.A. Plansa nr: 01.05

Curba nr. 1
 R1=25.00 m
 U1=161.82 g
 T1=7.73 m
 B1=1.17 m
 C1=14.99 m

Curba nr. 2
 R2=80.00 m
 U2=176.33 g
 T2=15.05 m
 B2=1.40 m
 C2=29.75 m

Curba nr. 3
 R3=500.00 m
 U3=198.74 g
 T3=4.96 m
 B3=0.02 m
 C3=9.92 m



LEGENDA

- Ax proiectat
- Parte carosabila
- Acostament
- Sant existent
- Sant de beton
- Rigola de acostament
- Rigola carosabila
- Parapet protectie

Marcaj longitudinal - linie continua simpla tip "L", respectiv "E"
 - latimea benzii continue de marcaj, care separa sensurile de circulatie pe zona curbelor si in apropierea intersectiilor este de 0.15 m.

Marcaj longitudinal - linie discontinua tip "M", respectiv "I"
 -latimea benzii de marcaj este de 0.15 . Se foloseste la delimitarea partii carosabile si ca marcaj de ghidare in intersectii.

Marcaj longitudinal - linie discontinua tip "a" - este folosita in afara localitatilor, pentru separarea sensurilor de circulatie pe drumurile cu 2 benzi si circulatie in ambele sensuri. Latimea benzii de marcaj este de 0.15 m.

Marcaj longitudinal - linie discontinua tip "C" - latimea benzii de marcaj este de 0.15 m. Marcheaza trecerea de la o linie discontinua la o linie continua.

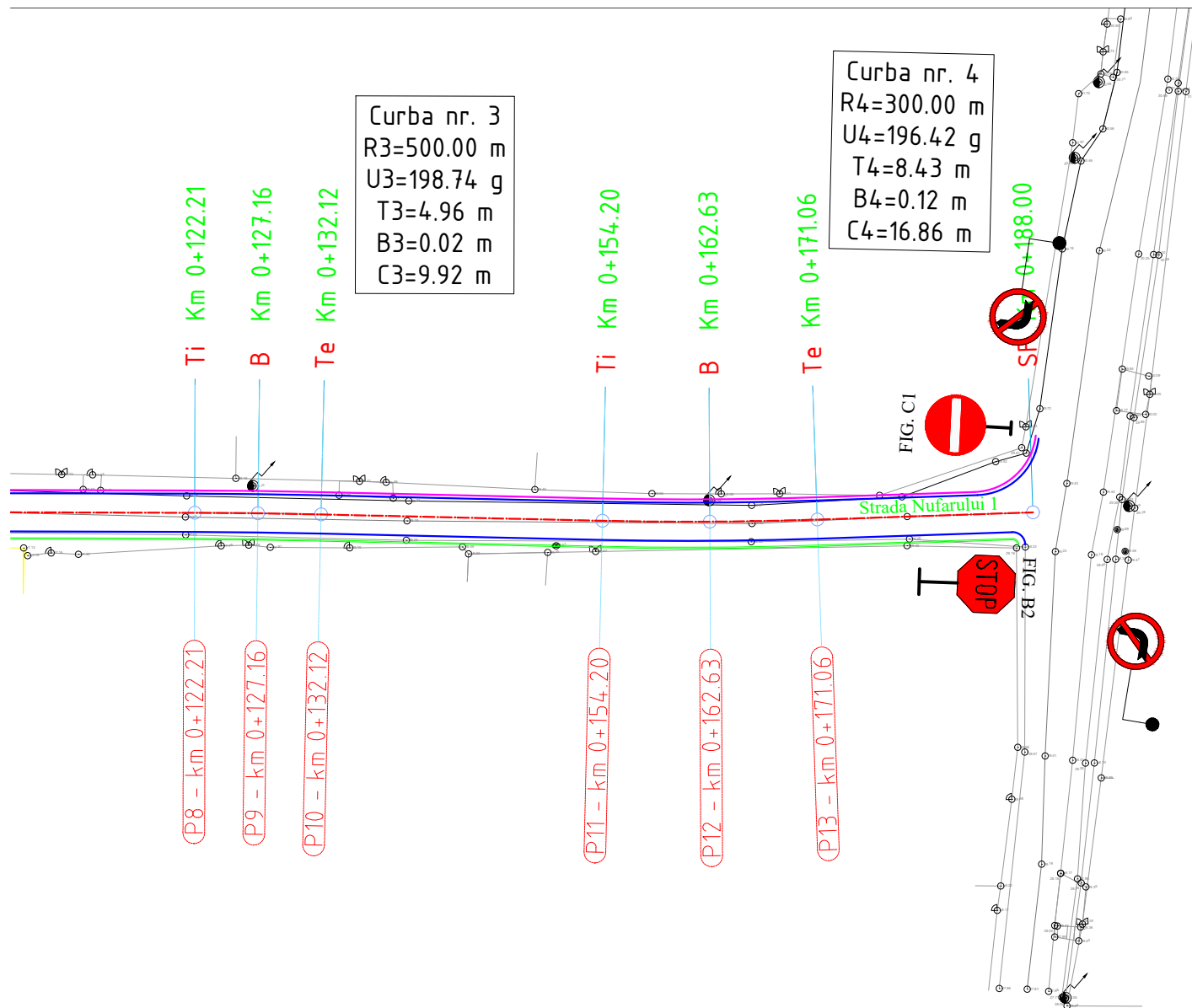
Nota:
 1. Orice modificare a prezentei planse se face numai cu acordul scris al proiectantului.
 2. Orice neconcordanza cu prevederile prezentei planse si situatia din amplasamentul lucrarii, se va aduce la cunostinta proiectantului.

Prezenta plansa se va studia impreuna cu profilul longitudinal si profilele transversale tip.

Aceasta plansa este proprietatea S.C. SPC Elite Consulting S.R.L. Este interzis copierea, difuzarea sau utilizarea in alte scopuri fara permisiunea scrisa si explicita a S.C. SPC Elite Consulting S.R.L.

Verificator		Cerinta A4, B2, D	Referat de verificare	
Expert		Cerinta A4, B2, D	Expertiza tehnica	
	S.C. SPC ELITE CONSULTING S.R.L. IASI Sat Paun, Comuna Barnova, Judetul Iasi J22/8/07.01.2009 - RO 24923658 Telefon: 0741/232.111; Fax: 0336/401.865 E-mail: aolaritei_marian@yahoo.com		BENEFICIAR: COMUNA SENDRENI, JUDETUL GALATI	Proiect nr. 02/2022
Specificatie	Numele	Semnatura	MODERNIZAREA RETELEI DE DRUMURI DE INTERES LOCAL IN COMUNA SENDRENI, JUDETUL GALATI	FAZA: D.O.A.
Sef Proiect	ing. Ovidiu Agache			PLAN DE SITUATIE STRADA NUFARULUI 1 SAT MOVILENI
Proiectat	ing. Constantin Anton			
Proiectat	ing. Gheorghe Istrate			
Proiectat	ing. Danut Pasicuic			
Proiectat	ing. Andrei Dumitriu			

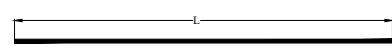




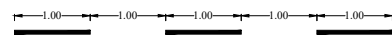
LEGENDA

- Ax proiectat
- Parte carosabila
- Acostament
- Sant existent
- Sant de beton
- Rigola de acostament
- Rigola carosabila
- Parapet protectie

Marcaj longitudinal - linie continua simpla tip "L", respectiv "E"
- latimea benzii continue de marcaj, care separa sensurile de circulatie pe zona curbelor si in apropierea intersectiilor este de 0.15 m.



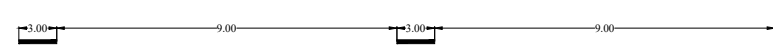
Marcaj longitudinal - linie discontinua tip "M", respectiv "I"
-latimea benzii de marcaj este de 0.15 m. Se foloseste la delimitarea partii carosabile si ca marcaj de ghidare in intersectii.



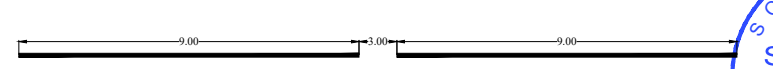
Nota:

1. Orice modificare a prezentei planse se face numai cu acordul scris al proiectantului.
2. Orice neconcordanta cu prevederile prezentei planse si situatia din amplasamentul lucrarii, se va aduce la cunostinta proiectantului.

Marcaj longitudinal - linie discontinua tip "a" - este folosita in afara localitatilor, pentru separarea sensurilor de circulatie pe drumurile cu 2 benzi si circulatie in ambele sensuri. Latimea benzii de marcaj este de 0.15 m.






Marcaj longitudinal - linie discontinua tip "C" - latimea benzii de marcaj este de 0.15 m. Marcheaza trecerea de la o linie discontinua la o linie continua.

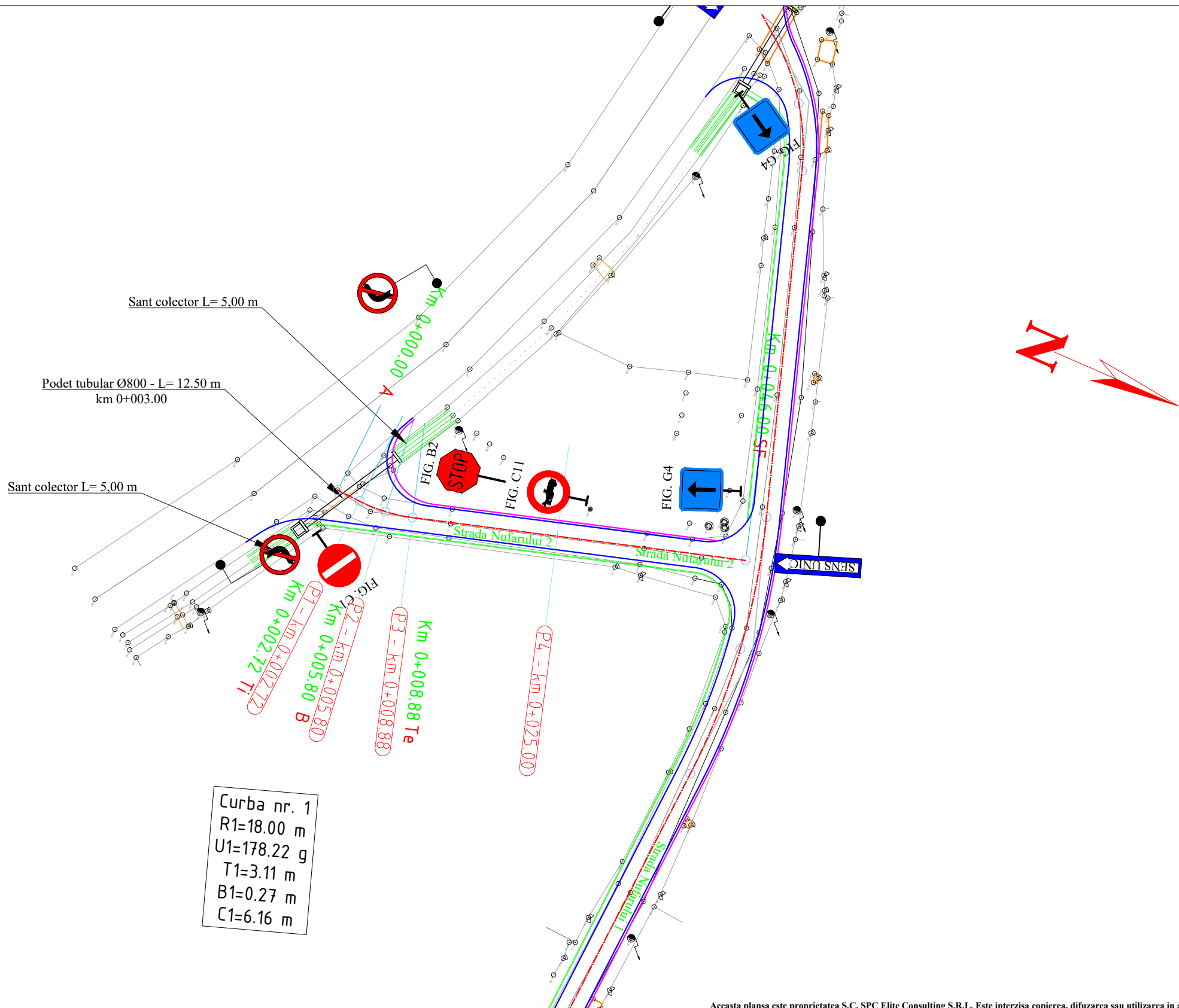


Prezenta plansa se va studia impreuna cu profilul longitudinal si profilele transversale tip.

Aceasta plansa este proprietatea S.C. SPC Elite Consulting S.R.L. Este interzisa copierea, difuzarea sau utilizarea in alte scopuri fara permisiunea scrisa si explicita a S.C. SPC Elite Consulting S.R.L.

Verificator		Cerinta A4, B2, D	Referat de verificare	
Expert		Cerinta A4, B2, D	Expertiza tehnica	
	S.C. SPC ELITE CONSULTING S.R.L. IASI Sat Paun, Comuna Barnova, Judetul Iasi J22/8/07.01.2009 - RO 24923658 Telefon: 0741/232.111; Fax: 0336/401.865 E-mail: aolaritei_marian@yahoo.com			BENEFICIAR: COMUNA SENDRENI, JUDETUL GALATI
Specificatie	Numele	Semnatura	MODERNIZAREA RETELEI DE DRUMURI DE INTERES LOCAL IN COMUNA SENDRENI, JUDETUL GALATI	Proiect nr. 02/2022
Sef Proiect	ing. Ovidiu Agache			FAZA:
Proiectat	ing. Constantin Anton			D.O.A.
Proiectat	ing. Gheorghe Istrate			
Proiectat	ing. Danut Pasicuic			
Proiectat	ing. Andrei Dumitriu			
			Scara 1:500	
			Data 2022	Planşa nr.: 02.02
			PLAN DE SITUATIE STRADA NUFARULUI 1 SAT MOVILENI	



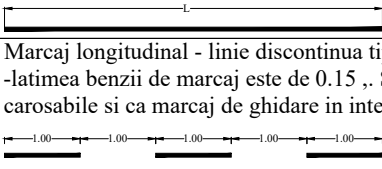


Curba nr. 1
 R1=18.00 m
 U1=178.22 g
 T1=3.11 m
 B1=0.27 m
 C1=6.16 m

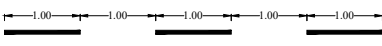
LEGENDA

- Ax proiectat
- Parte carosabila
- Acostament
- Sant existent
- Sant de beton
- Rigola de acostament
- Rigola carosabila
- Parapet protectie

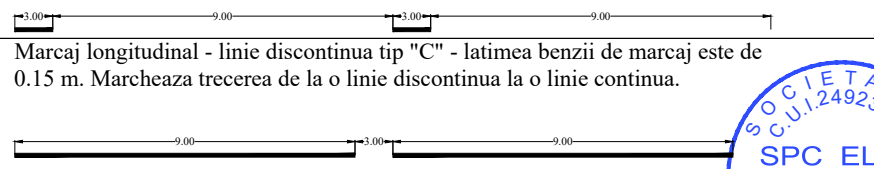
Marcaj longitudinal - linie continua simpla tip "L", respectiv "E"
 - latimea benzii continue de marcaj, care separa sensurile de circulatie pe zona curbelor si in apropierea intersectiilor este de 0.15 m.




Marcaj longitudinal - linie discontinua tip "M", respectiv "I"
 -latimea benzii de marcaj este de 0.15 . Se foloseste la delimitarea partii carosabile si ca marcaj de ghidare in intersectii.



Marcaj longitudinal - linie discontinua tip "a" - este folosita in afara localitatilor, pentru separarea sensurilor de circulatie pe drumurile cu 2 benzi si circulatie in ambele sensuri. Latimea benzii de marcaj este de 0.15 m.



Marcaj longitudinal - linie discontinua tip "C" - latimea benzii de marcaj este de 0.15 m. Marcheaza trecerea de la o linie discontinua la o linie continua.



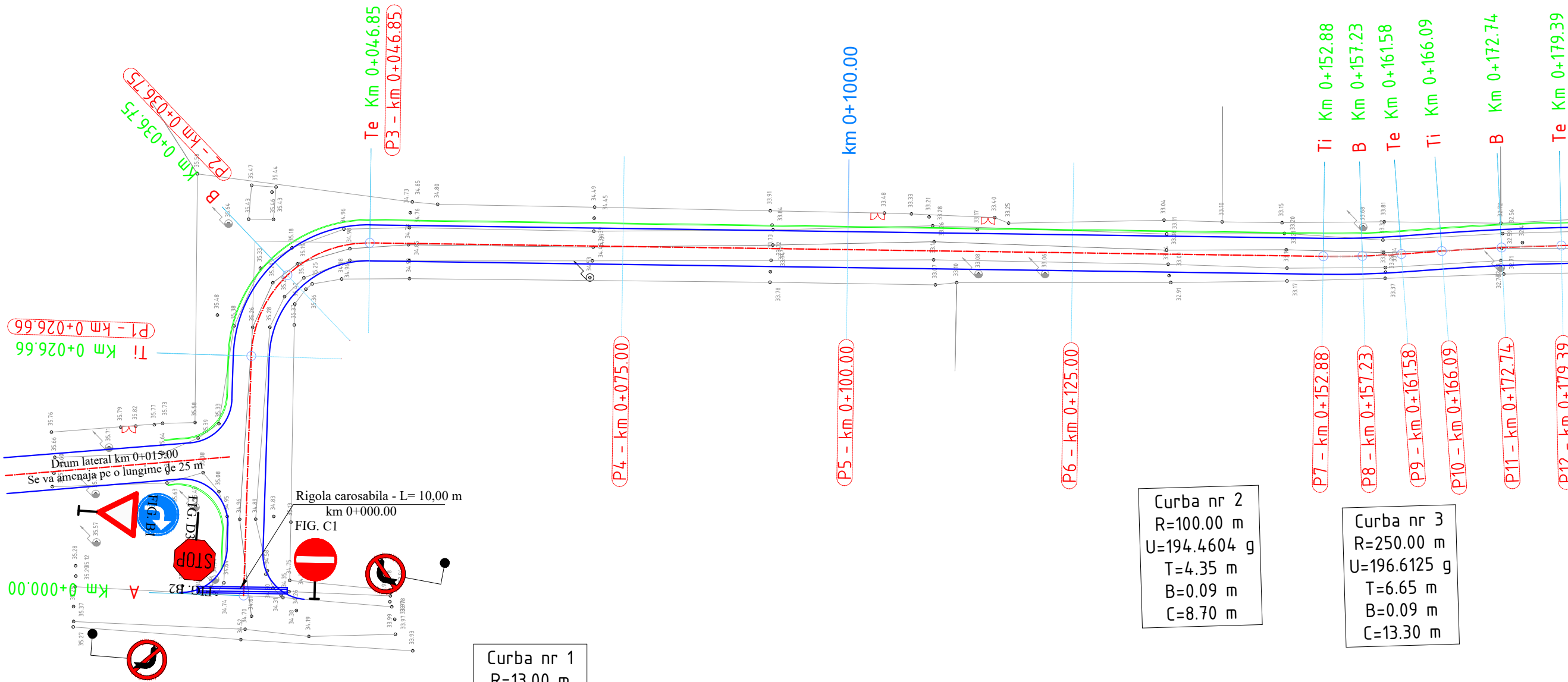
Nota:
 1. Orice modificare a prezentei planse se face numai cu acordul scris al proiectantului.
 2. Orice neconcordanza cu prevederile prezentei planse si situatia din amplasamentul lucrarii, se va aduce la cunostinta proiectantului.

Prezenta plansa se va studia impreuna cu profilul longitudinal si profilele transversale tip.

Aceasta plansa este proprietatea S.C. SPC Elite Consulting S.R.L. Este interzisa copierea, difuzarea sau utilizarea in alte scopuri fara permisiunea scrisa si explicita a S.C. SPC Elite Consulting S.R.L.

Verificator		Cerinta A4, B2, D	Referat de verificare	
Expert		Cerinta A4, B2, D	Expertiza tehnica	
	S.C. SPC ELITE CONSULTING S.R.L. IASI Sat Paun, Comuna Barnova, Judetul Iasi J22/8/07.01.2009 - RO 24923658 Telefon: 0741/232.111; Fax: 0336/401.865 E-mail: aolaritei_marian@yahoo.com		BENEFICIAR: COMUNA SENDRENI, JUDETUL GALATI	Proiect nr. 02/2022
Specificatie	Numele	Semnatura	MODERNIZAREA RETELEI DE DRUMURI DE INTERES LOCAL IN COMUNA SENDRENI, JUDETUL GALATI	FAZA: D.O.A.
Sef Proiect	ing. Ovidiu Agache			
Proiectat	ing. Constantin Anton			
Proiectat	ing. Gheorghe Istrate			
Proiectat	ing. Danut Pasicuic		PLAN DE SITUATIE STRADA NUFARULUI 2 SAT MOVILENI	Planșa nr.: 03
Proiectat	ing. Andrei Dumitriu			





LEGENDA

- Ax proiectat
- Parte carosabila
- Acostament
- Sant existent
- Sant de beton
- Rigola de acostament
- Rigola carosabila
- Parapet protectie

Curba nr 1
 R=13.00 m
 U=101.1449 g
 T=12.77 m
 B=5.22 m
 C=20.19 m

Curba nr 2
 R=100.00 m
 U=194.4604 g
 T=4.35 m
 B=0.09 m
 C=8.70 m

Curba nr 3
 R=250.00 m
 U=196.6125 g
 T=6.65 m
 B=0.09 m
 C=13.30 m

Marcaj longitudinal - linie continua simpla tip "L", respectiv "E"
 - latimea benzii continue de marcaj, care separa sensurile de circulatie pe zona curbelor si in apropierea intersectiilor este de 0.15 m.

Marcaj longitudinal - linie discontinua tip "M", respectiv "I"
 -latimea benzii de marcaj este de 0.15 . Se foloseste la delimitarea partii carosabile si ca marcaj de ghidare in intersectii.

Marcaj longitudinal - linie discontinua tip "a" - este folosita in afara localitatilor, pentru separarea sensurilor de circulatie pe drumurile cu 2 benzi si circulatie in ambele sensuri. Latimea benzii de marcaj este de 0.15 m.

Marcaj longitudinal - linie discontinua tip "C" - latimea benzii de marcaj este de 0.15 m. Marcheaza trecerea de la o linie discontinua la o linie continua.


Nota:
 1. Orice modificare a prezentei planse se face numai cu acordul scris al proiectantului.
 2. Orice neconcordanza cu prevederile prezentei planse si situatia din amplasamentul lucrarii, se va aduce la cunostinta proiectantului.

Prezenta plansa se va studia impreuna cu profilul longitudinal si profilele transversale tip.

Aceasta plansa este proprietatea S.C. SPC Elite Consulting S.R.L. Este interzisa copierea, difuzarea sau utilizarea in alte scopuri fara permisiunea scrisa si explicita a S.C. SPC Elite Consulting S.R.L.

Verificator		Cerinta A4, B2, D	Referat de verificare		
Expert		Cerinta A4, B2, D	Expertiza tehnica		
	S.C. SPC ELITE CONSULTING S.R.L. IASI Sat Paun, Comuna Barnova, Judetul Iasi J22/8/07.01.2009 - RO 24923658 Telefon: 0741/232.111; Fax: 0336/401.865 E-mail: aolaritei_marian@yahoo.com		BENEFICIAR: COMUNA SENDRENI, JUDETUL GALATI	Proiect nr. 02/2022	
Specificatie	Numele	Semnatura	MODERNIZAREA RETELEI DE DRUMURI DE INTERES LOCAL IN COMUNA SENDRENI, JUDETUL GALATI	FAZA: D.O.A.	
Sef Proiect	ing. Ovidiu Agache			PLAN DE SITUATIE STRADA CRIZANTEMELOR SAT MOVILENI	Planșa nr.: 04.01
Proiectat	ing. Constantin Anton				
Proiectat	ing. Gheorghe Istrate				
Proiectat	ing. Danut Pasicuic				
Proiectat	ing. Andrei Dumitriu				





Curba nr 2
 R=100.00 m
 U=194.4604 g
 T=4.35 m
 B=0.09 m
 C=8.70 m

Curba nr 3
 R=250.00 m
 U=196.6125 g
 T=6.65 m
 B=0.09 m
 C=13.30 m

Curba nr 4
 R=300.00 m
 U=193.4006 g
 T=15.56 m
 B=0.40 m
 C=31.10 m

Curba nr 5
 R=11.00 m
 U=95.1980 g
 T=11.86 m
 B=5.18 m
 C=18.11 m

Curba nr 6
 R=22.00 m
 U=154.3998 g
 T=8.23 m
 B=1.49 m
 C=15.76 m

LEGENDA

- Ax proiectat
- Parte carosabila
- Acostament
- Sant existent
- Sant de beton
- Rigola de acostament
- Rigola carosabila
- Parapet protectie

Marcaj longitudinal - linie continua simpla tip "L", respectiv "E"
 - latimea benzii continue de marcaj, care separa sensurile de circulatie pe zona curbelor si in apropierea intersectiilor este de 0.15 m.

Marcaj longitudinal - linie discontinua tip "M", respectiv "I"
 -latimea benzii de marcaj este de 0.15 . Se foloseste la delimitarea partii carosabile si ca marcaj de ghidare in intersectii.

Marcaj longitudinal - linie discontinua tip "a" - este folosita in afara localitatilor, pentru separarea sensurilor de circulatie pe drumurile cu 2 benzi si circulatie in ambele sensuri. Latimea benzii de marcaj este de 0.15 m.

Marcaj longitudinal - linie discontinua tip "C" - latimea benzii de marcaj este de 0.15 m. Marcheaza trecerea de la o linie discontinua la o linie continua.

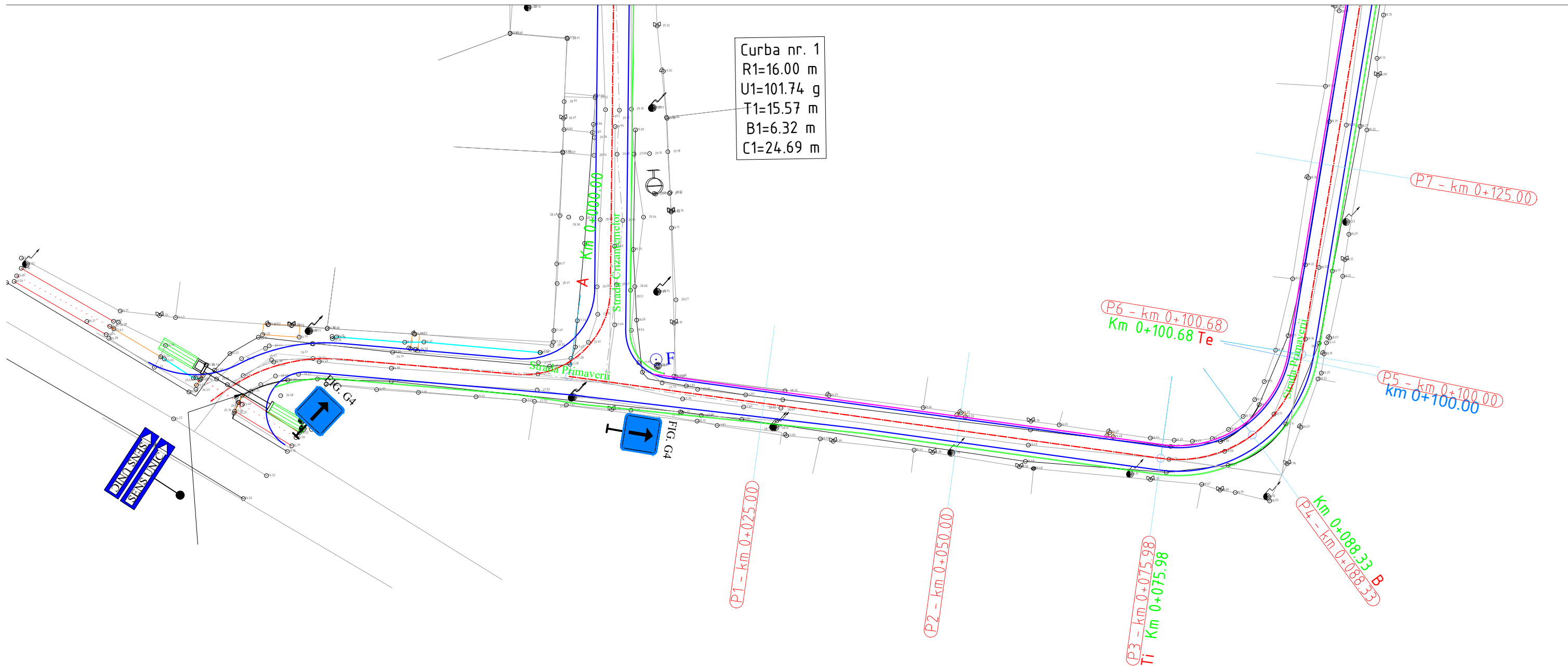
Nota:
 1. Orice modificare a prezentei planse se face numai cu acordul scris al proiectantului.
 2. Orice neconcordanza cu prevederile prezentei planse si situatia din amplasamentul lucrarii, se va aduce la cunostinta proiectantului.

Prezenta plansa se va studia impreuna cu profilul longitudinal si profilele transversale tip.

Aceasta plansa este proprietatea S.C. SPC Elite Consulting S.R.L. Este interzisa copierea, difuzarea sau utilizarea in alte scopuri fara permisiunea scrisa si explicita a SPC Elite Consulting S.R.L.

Verificator	Cerinta A4, B2, D	Referat de verificare	
Expert	Cerinta A4, B2, D	Expertiza tehnica	
Specificatie	S.C. SPC ELITE CONSULTING S.R.L. IASI Sat Paun, Comuna Barnova, Judetul Iasi J22/8/07.01.2009 - RO 24923658 Telefon: 0741/232.111; Fax: 0336/401.865 E-mail: aolaritei_marian@yahoo.com	BENEFICIAR: COMUNA SENDRENI, JUDETUL GALATI	Proiect nr. 02/2022
Sef Proiect	ing. Ovidiu Agache	MODERNIZAREA RETELEI DE DRUMURI DE INTERES LOCAL IN COMUNA SENDRENI, JUDETUL GALATI	FAZA: D.O.A.
Proiectat	ing. Constantin Anton		
Proiectat	ing. Gheorghe Istrate		
Proiectat	ing. Danut Pasicuic		
Proiectat	ing. Andrei Dumitriu	PLAN DE SITUATIE STRADA CRIZANTEMELOR SAT MOVILENI	Plansa nr.: 04.02



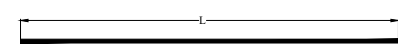


Curba nr. 1
 R1=16.00 m
 U1=101.74 g
 T1=15.57 m
 B1=6.32 m
 C1=24.69 m

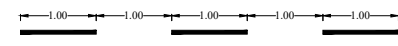
LEGENDA

- Ax proiectat
- Parte carosabila
- Acostament
- Sant existent
- Sant de beton
- Rigola de acostament
- Rigola carosabila
- Parapet protectie

Marcaj longitudinal - linie continua simpla tip "L", respectiv "E"
 - latimea benzii continue de marcaj, care separa sensurile de circulatie pe zona curbelor si in apropierea intersectiilor este de 0.15 m.

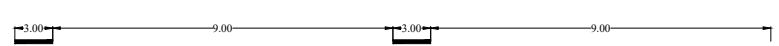


Marcaj longitudinal - linie discontinua tip "M", respectiv "I"
 -latimea benzii de marcaj este de 0.15 . Se foloseste la delimitarea partii carosabile si ca marcaj de ghidare in intersectii.

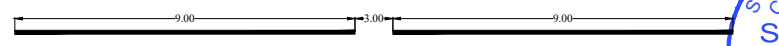


Nota:
 1. Orice modificare a prezentei planse se face numai cu acordul scris al proiectantului.
 2. Orice neconcordanza cu prevederile prezentei planse si situatia din amplasamentul lucrarii, se va aduce la cunostinta proiectantului.

Marcaj longitudinal - linie discontinua tip "a" - este folosita in afara localitatilor, pentru separarea sensurilor de circulatie pe drumurile cu 2 benzi si circulatie in ambele sensuri. Latimea benzii de marcaj este de 0.15 m.



Marcaj longitudinal - linie discontinua tip "C" - latimea benzii de marcaj este de 0.15 m. Marcheaza trecerea de la o linie discontinua la o linie continua.

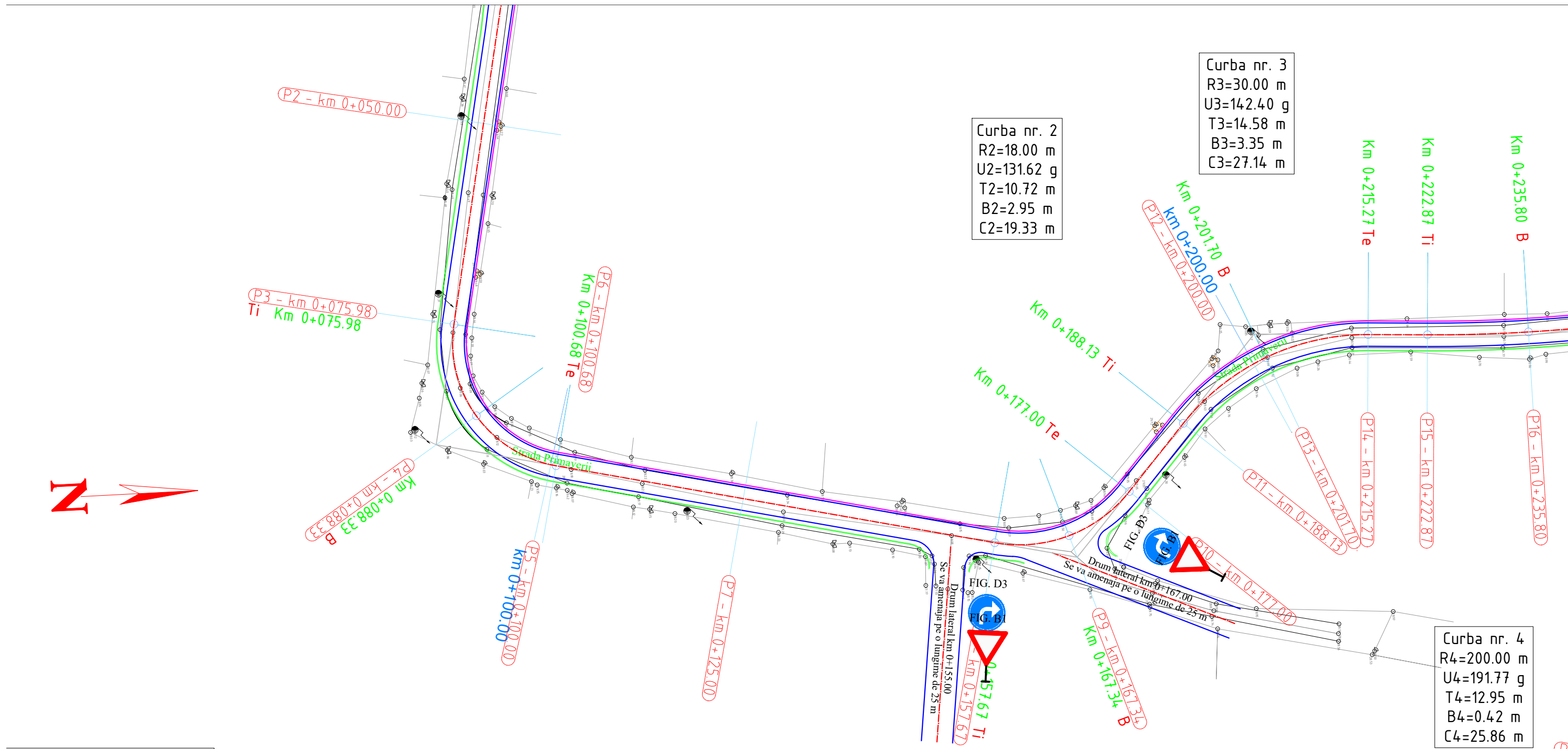


Prezenta plansa se va studia impreuna cu profilul longitudinal si profilele transversale tip.

Aceasta plansa este proprietatea S.C. SPC Elite Consulting S.R.L. Este interzisa copierea, difuzarea sau utilizarea in alte scopuri fara permisiunea scrisa si explicita a S.C. SPC Elite Consulting S.R.L.

Verificator		Cerinta A4, B2, D	Referat de verificare	
Expert		Cerinta A4, B2, D	Expertiza tehnica	
	S.C. SPC ELITE CONSULTING S.R.L. IASI Sat Paun, Comuna Barnova, Judetul Iasi J22/8/07.01.2009 - RO 24923658 Telefon: 0741/232.111; Fax: 0336/401.865 E-mail: aolaritei_marian@yahoo.com		BENEFICIAR: COMUNA SENDRENI, JUDETUL GALATI	Proiect nr. 02/2022
Specificatie	Numele	Semnatura	MODERNIZAREA RETELEI DE DRUMURI DE INTERES LOCAL IN COMUNA SENDRENI, JUDETUL GALATI	FAZA: D.O.A.
Sef Proiect	ing. Ovidiu Agache			PLAN DE SITUATIE STRADA PROMAVERII SAT MOVILENI
Proiectat	ing. Constantin Anton			
Proiectat	ing. Gheorghe Istrate			
Proiectat	ing. Danut Pasicuic			Planșa nr: 05.01
Proiectat	ing. Andrei Dumitriu			





LEGENDA

- Ax proiectat
- Parte carosabila
- Acostament
- Sant existent
- Sant de beton
- Rigola de acostament
- Rigola carosabila
- Parapet protectie

<p>Marcaj longitudinal - linie continua simpla tip "L", respectiv "E" - latimea benzii continue de marcaj, care separa sensurile de circulatie pe zona curbelor si in apropierea intersectiilor este de 0.15 m.</p>	<p>Marcaj longitudinal - linie discontinua tip "a" - este folosita in afara localitatilor, pentru separarea sensurilor de circulatie pe drumurile cu 2 benzi si circulatie in ambele sensuri. Latimea benzii de marcaj este de 0.15 m.</p>
<p>Marcaj longitudinal - linie discontinua tip "M", respectiv "I" -latimea benzii de marcaj este de 0.15 m. Se foloseste la delimitarea partii carosabile si ca marcaj de ghidare in intersectii.</p>	<p>Marcaj longitudinal - linie discontinua tip "C" - latimea benzii de marcaj este de 0.15 m. Marcheaza trecerea de la o linie discontinua la o linie continua.</p>

Nota:

- Orice modificare a prezentei planse se face numai cu acordul scris al proiectantului.
- Orice neconcordanza cu prevederile prezentei planse si situatia din amplasamentul lucrarii, se va aduce la cunostinta proiectantului.

Prezenta plansa se va studia impreuna cu profilul longitudinal si profilele transversale tip.

Aceasta plansa este proprietatea S.C. SPC Elite Consulting S.R.L. Este interzisa copierea, difuzarea sau utilizarea in alte scopuri fara permisiunea scrisa si explicita a S.C. SPC Elite Consulting S.R.L.

Verificator		Cerinta A4, B2, D	Referat de verificare	
Expert		Cerinta A4, B2, D	Expertiza tehnica	
Specificatie	 S.C. SPC ELITE CONSULTING S.R.L. IASI Sat Paun, Comuna Barnova, Judetul Iasi J22/8/07.01.2009 - RO 24923658 Telefon: 0741/232.111; Fax: 0336/401.865 E-mail: aolaritei_marian@yahoo.com		BENEFICIAR:	Proiect nr.
Sef Proiect	ing. Ovidiu Agache	Semnatura	COMUNA SENDRENI, JUDETUL GALATI	02/2022
Proiectat	ing. Constantin Anton		MODERNIZAREA RETELEI DE DRUMURI DE INTERES LOCAL IN COMUNA SENDRENI, JUDETUL GALATI	FAZA:
Proiectat	ing. Gheorghe Istrate			D.O.A.
Proiectat	ing. Danut Pasicuic			
Proiectat	ing. Andrei Dumitriu		PLAN DE SITUATIE STRADA PROMAVERII SAT MOVILENI	Planșa nr: 05.02

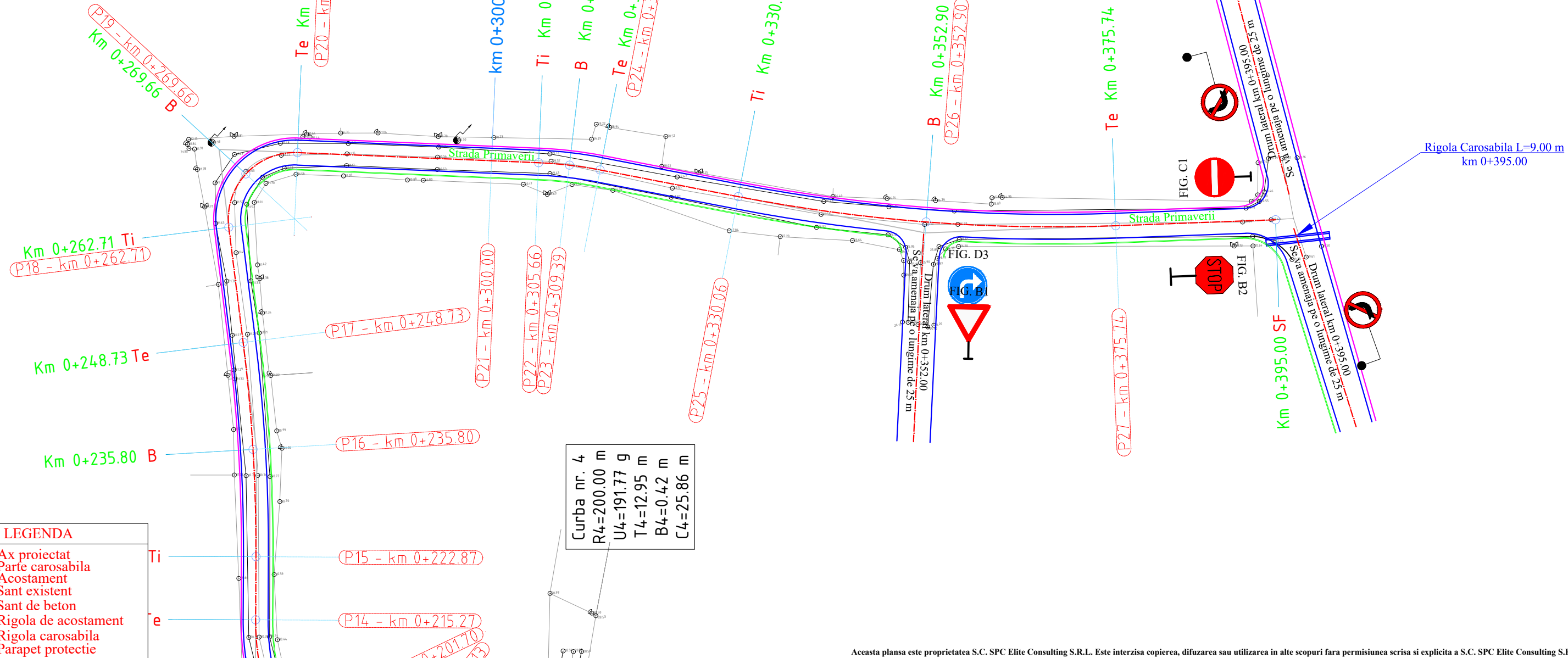


Curba nr. 5
 R5=8.00 m
 U5=89.42 g
 T5=9.45 m
 B5=4.38 m
 C5=13.90 m

Curba nr. 6
 R6=50.00 m
 U6=190.50 g
 T6=3.74 m
 B6=0.14 m
 C6=7.46 m

Curba nr. 7
 R7=200.00 m
 U7=185.46 g
 T7=22.94 m
 B7=1.31 m
 C7=45.68 m

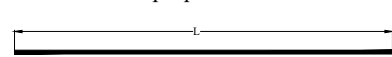
Curba nr. 4
 R4=200.00 m
 U4=191.77 g
 T4=12.95 m
 B4=0.42 m
 C4=25.86 m



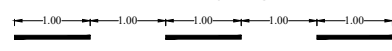
LEGENDA

- Ax proiectat
- Parte carosabila
- Acostament
- Sant existent
- Sant de beton
- Rigola de acostament
- Rigola carosabila
- Parapet protectie

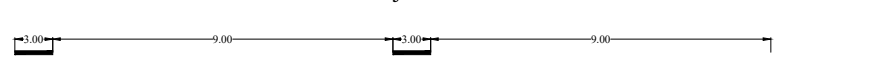
Marcaj longitudinal - linie continua simpla tip "L", respectiv "E"
 - latimea benzii continue de marcaj, care separa sensurile de circulatie pe zona curbelor si in apropierea intersectiilor este de 0.15 m.




Marcaj longitudinal - linie discontinua tip "M", respectiv "I"
 -latimea benzii de marcaj este de 0.15 . Se foloseste la delimitarea partii carosabile si ca marcaj de ghidare in intersectii.



Marcaj longitudinal - linie discontinua tip "a" - este folosita in afara localitatilor, pentru separarea sensurilor de circulatie pe drumurile cu 2 benzi si circulatie in ambele sensuri. Latimea benzii de marcaj este de 0.15 m.



Marcaj longitudinal - linie discontinua tip "C" - latimea benzii de marcaj este de 0.15 m. Marcheaza trecerea de la o linie discontinua la o linie continua.



Nota:

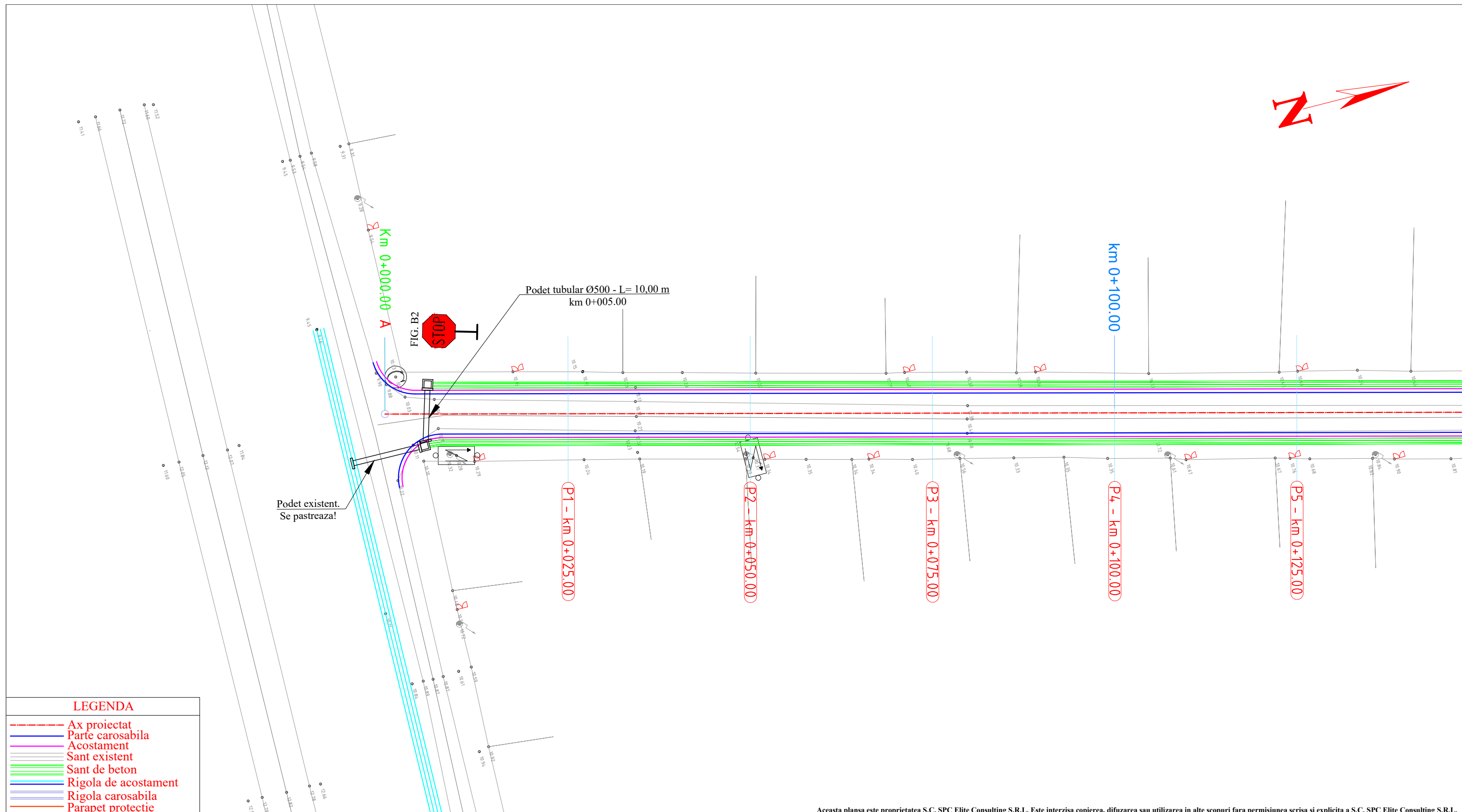
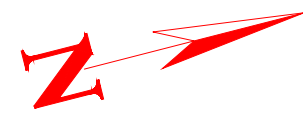
1. Orice modificare a prezentei planse se face numai cu acordul scris al proiectantului.
2. Orice neconcordanza cu prevederile prezentei planse si situatia din amplasamentul lucrarii, se va aduce la cunostinta proiectantului.

Prezenta plansa se va studia impreuna cu profilul longitudinal si profilele transversale tip.

Aceasta plansa este proprietatea S.C. SPC Elite Consulting S.R.L. Este interzisa copierea, difuzarea sau utilizarea in alte scopuri fara permisiunea scrisa si explicita a S.C. SPC Elite Consulting S.R.L.

Verificator	Cerinta A4, B2, D	Referat de verificare	
Expert	Cerinta A4, B2, D	Expertiza tehnica	
Specificatie	S.C. SPC ELITE CONSULTING S.R.L. IASI Sat Paun, Comuna Barnova, Judetul Iasi J22/8/07.01.2009 - RO 24923658 Telefon: 0741/232.111; Fax: 0336/401.865 E-mail: aolaritei_marian@yahoo.com	BENEFICIAR: COMUNA SENDRENI, JUDETUL GALATI	Proiect nr. 02/2022
Sef Proiect	ing. Ovidiu Agache	MODERNIZAREA RETELEI DE DRUMURI DE INTERES LOCAL IN COMUNA SENDRENI, JUDETUL GALATI	FAZA: D.O.A.
Proiectat	ing. Constantin Anton		
Proiectat	ing. Gheorghe Istrate		
Proiectat	ing. Danut Pasicuic		
Proiectat	ing. Andrei Dumitriu	PLAN DE SITUATIE STRADA PROMAVERII SAT MOVILENI	Planșa nr.: 05.03





LEGENDA

- Ax proiectat
- Parte carosabila
- Acostament
- Sant existent
- Sant de beton
- Rigola de acostament
- Rigola carosabila
- Parapet protectie

Marcaj longitudinal - linie continua simpla tip "L", respectiv "E"
- latimea benzii continue de marcaj, care separa sensurile de circulatie pe zona curbelor si in apropierea intersectiilor este de 0.15 m.

Marcaj longitudinal - linie discontinua tip "M", respectiv "I"
-latimea benzii de marcaj este de 0.15 . Se foloseste la delimitarea partii carosabile si ca marcaj de ghidare in intersectii.

Marcaj longitudinal - linie discontinua tip "a" - este folosita in afara localitatilor, pentru separarea sensurilor de circulatie pe drumurile cu 2 benzi si circulatie in ambele sensuri. Latimea benzii de marcaj este de 0.15 m.

Marcaj longitudinal - linie discontinua tip "C" - latimea benzii de marcaj este de 0.15 m. Marcheaza trecerea de la o linie discontinua la o linie continua.

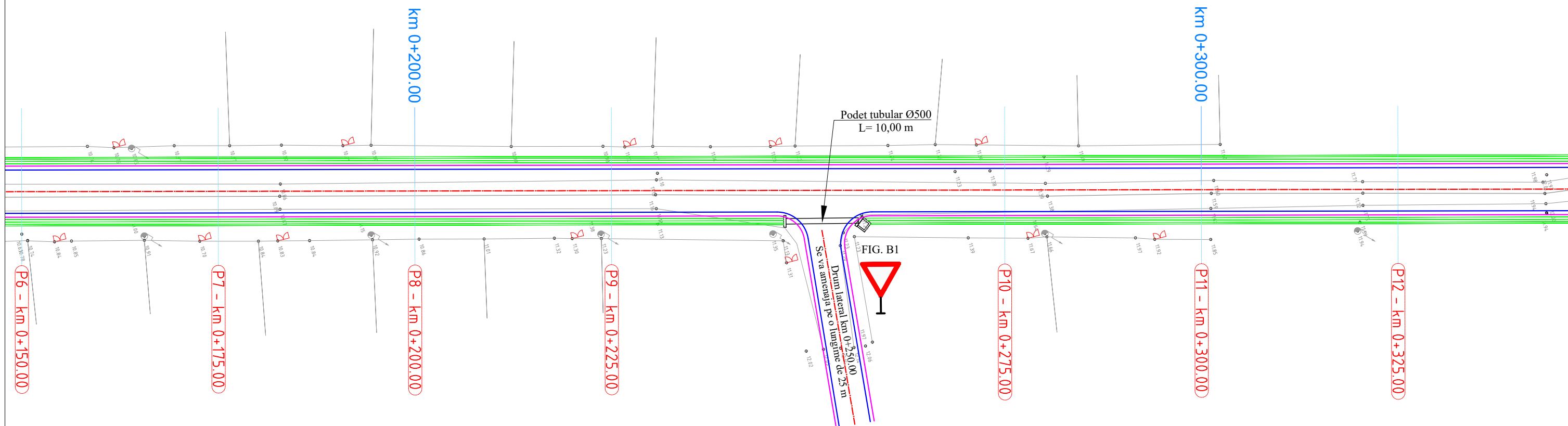
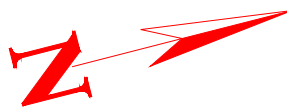
Nota:
1. Orice modificare a prezentei planse se face numai cu acordul scris al proiectantului.
2. Orice neconcordanza cu prevederile prezentei planse si situatia din amplasamentul lucrarii, se va aduce la cunostinta proiectantului.

Prezenta plansa se va studia impreuna cu profilul longitudinal si profilele transversale tip.

Aceasta plansa este proprietatea S.C. SPC Elite Consulting S.R.L. Este interzisa copierea, difuzarea sau utilizarea in alte scopuri fara permisiunea scrisa si explicita a S.C. SPC Elite Consulting S.R.L.

Verificator		Cerinta A4, B2, D	Referat de verificare
Expert		Cerinta A4, B2, D	Expertiza tehnica
 S.C. SPC ELITE CONSULTING S.R.L. IASI Sat Paun, Comuna Barnova, Judetul Iasi J22/8/07.01.2009 - RO 24923658 Telefon: 0741/232.111; Fax: 0336/401.865 E-mail: aolaritei_marian@yahoo.com			BENEFICIAR: COMUNA SENDRENI, JUDETUL GALATI
Specificatie	Numele	Semnatura	Proiect nr. 02/2022 FAZA: D.O.A. PLAN DE SITUATIE STRADA MARULUI SAT SERBESTII VECHI
Sef Proiect	ing. Ovidiu Agache		
Proiectat	ing. Constantin Anton		
Proiectat	ing. Gheorghe Istrate		
Proiectat	ing. Danut Pasicuic		
Proiectat	ing. Andrei Dumitriu		Scara 1:500 Data 2022
			Planșa nr.: 06.01

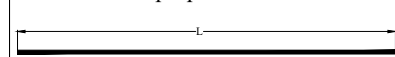




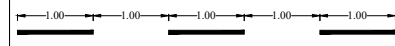
LEGENDA

- Ax proiectat
- Parte carosabila
- Acostament
- Sant existent
- Sant de beton
- Rigola de acostament
- Rigola carosabila
- Parapet protectie

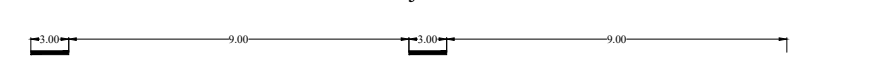
Marcaj longitudinal - linie continua simpla tip "L", respectiv "E"
- latimea benzii continue de marcaj, care separa sensurile de circulatie pe zona curbelor si in apropierea intersectiilor este de 0.15 m.




Marcaj longitudinal - linie discontinua tip "M", respectiv "I"
-latimea benzii de marcaj este de 0.15 . Se foloseste la delimitarea partii carosabile si ca marcaj de ghidare in intersectii.



Marcaj longitudinal - linie discontinua tip "a" - este folosita in afara localitatilor, pentru separarea sensurilor de circulatie pe drumurile cu 2 benzi si circulatie in ambele sensuri. Latimea benzii de marcaj este de 0.15 m.



Marcaj longitudinal - linie discontinua tip "C" - latimea benzii de marcaj este de 0.15 m. Marcheaza trecerea de la o linie discontinua la o linie continua.

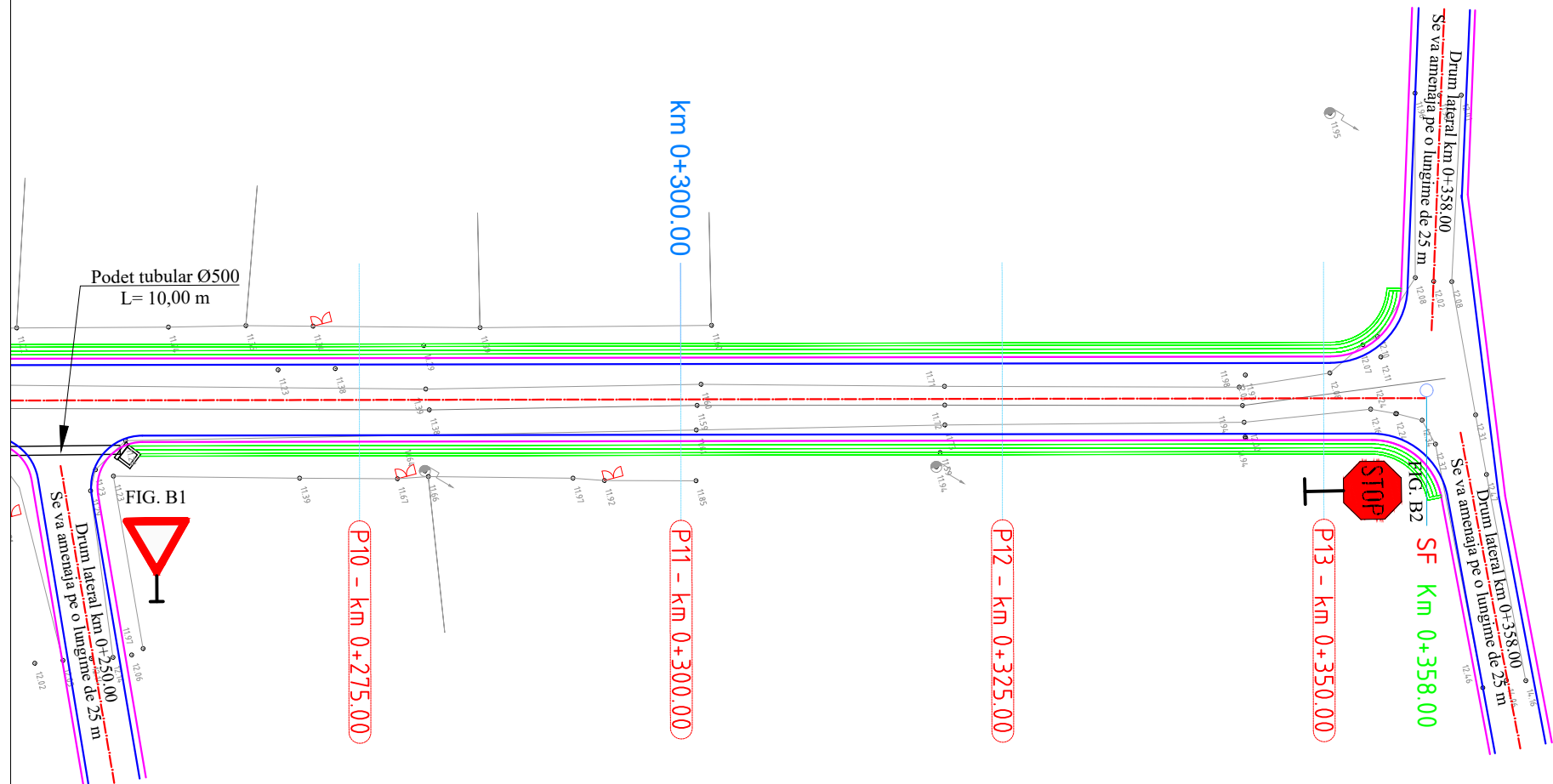



Nota:
1. Orice modificare a prezentei planse se face numai cu acordul scris al proiectantului.
2. Orice neconcordanza cu prevederile prezentei planse si situatia din amplasamentul lucrarii, se va aduce la cunostinta proiectantului.

Prezenta plansa se va studia impreuna cu profilul longitudinal si profilele transversale tip.

Aceasta plansa este proprietatea S.C. SPC Elite Consulting S.R.L. Este interzisa copierea, difuzarea sau utilizarea in alte scopuri fara permisiunea scrisa si explicita a S.C. SPC Elite Consulting S.R.L.

Verificator		Cerinta A4, B2, D	Referat de verificare		
Expert		Cerinta A4, B2, D	Expertiza tehnica		
 S.C. SPC ELITE CONSULTING S.R.L. IASI Sat Paun, Comuna Barnova, Judetul Iasi J22/8/07.01.2009 - RO 24923658 Telefon: 0741/232.111; Fax: 0336/401.865 E-mail: aolaritei_marian@yahoo.com			BENEFICIAR: COMUNA SENDRENI, JUDETUL GALATI	Proiect nr. 02/2022	
Specificatie	Numele	Semnatura	MODERNIZAREA RETELEI DE DRUMURI DE INTERES LOCAL IN COMUNA SENDRENI, JUDETUL GALATI	FAZA: D.O.A.	
Sef Proiect	ing. Ovidiu Agache			PLAN DE SITUATIE STRADA MARULUI SAT SERBESTII VECHI	Planșa nr: 06.02
Proiectat	ing. Constantin Anton				
Proiectat	ing. Gheorghe Istrate				
Proiectat	ing. Danut Pasicuic				
Proiectat	ing. Andrei Dumitriu				



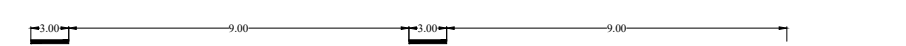
LEGENDA

- Ax proiectat
- Parte carosabila
- Acostament
- Sant existent
- Sant de beton
- Rigola de acostament
- Rigola carosabila
- Parapet protectie

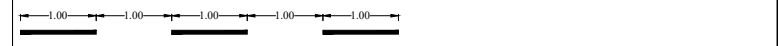
Marcaj longitudinal - linie continua simpla tip "L", respectiv "E"
- latimea benzii continue de marcaj, care separa sensurile de circulatie pe zona curbelor si in apropierea intersectiilor este de 0.15 m.




Marcaj longitudinal - linie discontinua tip "a" - este folosita in afara localitatilor, pentru separarea sensurilor de circulatie pe drumurile cu 2 benzi si circulatie in ambele sensuri. Latimea benzii de marcaj este de 0.15 m.



Marcaj longitudinal - linie discontinua tip "M", respectiv "I"
-latimea benzii de marcaj este de 0.15 . Se foloseste la delimitarea partii carosabile si ca marcaj de ghidare in intersectii.



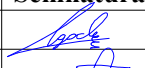

Marcaj longitudinal - linie discontinua tip "C" - latimea benzii de marcaj este de 0.15 m. Marcheaza trecerea de la o linie discontinua la o linie continua.



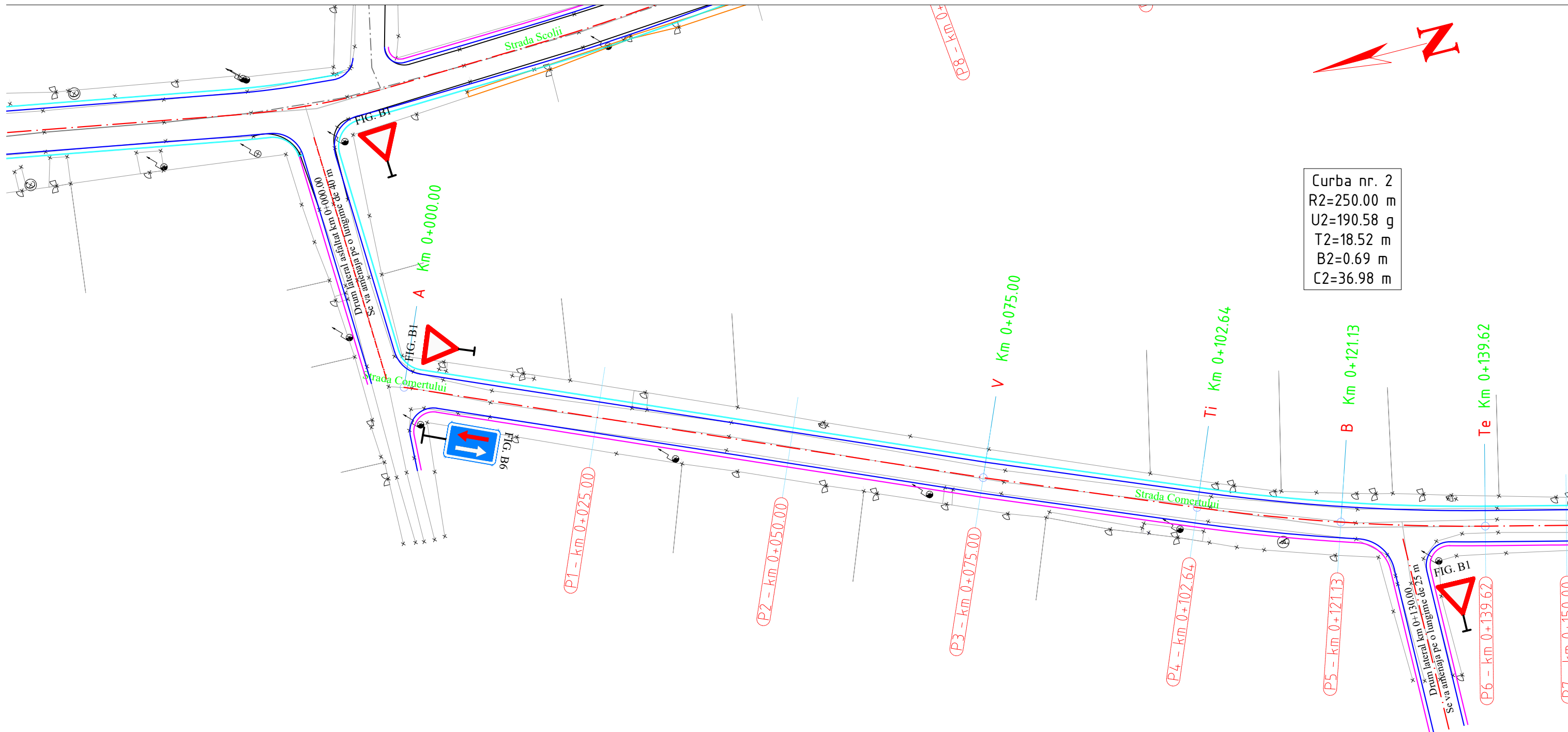
Nota:
1. Orice modificare a prezentei planse se face numai cu acordul scris al proiectantului.
2. Orice neconcordanta cu prevederile prezentei planse si situatia din amplasamentul lucrarii, se va aduce la cunostinta proiectantului.

Prezenta plansa se va studia impreuna cu profilul longitudinal si profilele transversale tip.

Aceasta plansa este proprietatea S.C. SPC Elite Consulting S.R.L. Este interzisa copierea, difuzarea sau utilizarea in alte scopuri fara permisiunea scrisa si explicita a S.C. SPC Elite Consulting S.R.L.

Verificator		Cerinta A4, B2, D	Referat de verificare	
Expert		Cerinta A4, B2, D	Expertiza tehnica	
 S.C. SPC ELITE CONSULTING S.R.L. IASI Sat Paun, Comuna Barnova, Judetul Iasi J22/8/07.01.2009 - RO 24923658 Telefon: 0741/232.111; Fax: 0336/401.865 E-mail: aolaritei_marian@yahoo.com			BENEFICIAR: COMUNA SENDRENI, JUDETUL GALATI	Proiect nr. 02/2022
Specificatie	Numele	Semnatura	MODERNIZAREA RETELEI DE DRUMURI DE INTERES LOCAL IN COMUNA SENDRENI, JUDETUL GALATI	FAZA: D.O.A.
Sef Proiect	ing. Ovidiu Agache			
Proiectat	ing. Constantin Anton			
Proiectat	ing. Gheorghe Istrate			
Proiectat	ing. Danut Pasicuic		PLAN DE SITUATIE STRADA MARULUI SAT SERBESTII VECHI	Plansa nr.: 06.03
Proiectat	ing. Andrei Dumitriu			





Curba nr. 2
 R2=250.00 m
 U2=190.58 g
 T2=18.52 m
 B2=0.69 m
 C2=36.98 m

LEGENDA	
	Ax proiectat
	Parte carosabila
	Acostament
	Sant existent
	Sant de beton
	Rigola de acostament
	Rigola carosabila
	Parapet protectie

Marcaj longitudinal - linie continua simpla tip "L", respectiv "E"
 - latimea benzii continue de marcaj, care separa sensurile de circulatie pe zona curbelor si in apropierea intersectiilor este de 0.15 m.

Marcaj longitudinal - linie discontinua tip "M", respectiv "I"
 -latimea benzii de marcaj este de 0.15 . Se foloseste la delimitarea partii carosabile si ca marcaj de ghidare in intersectii.

Marcaj longitudinal - linie discontinua tip "a" - este folosita in afara localitatilor, pentru separarea sensurilor de circulatie pe drumurile cu 2 benzi si circulatie in ambele sensuri. Latimea benzii de marcaj este de 0.15 m.

Marcaj longitudinal - linie discontinua tip "C" - latimea benzii de marcaj este de 0.15 m. Marcheaza trecerea de la o linie discontinua la o linie continua.

Nota:
 1. Orice modificare a prezentei planse se face numai cu acordul scris al proiectantului.
 2. Orice neconcordanza cu prevederile prezentei planse si situatia din amplasamentul lucrarii, se va aduce la cunostinta proiectantului.

Prezenta plansa se va studia impreuna cu profilul longitudinal si profilele transversale tip.

Aceasta plansa este proprietatea S.C. SPC Elite Consulting S.R.L. Este interzisa copierea, difuzarea sau utilizarea in alte scopuri fara permisiunea scrisa si explicita a S.C. SPC Elite Consulting S.R.L.

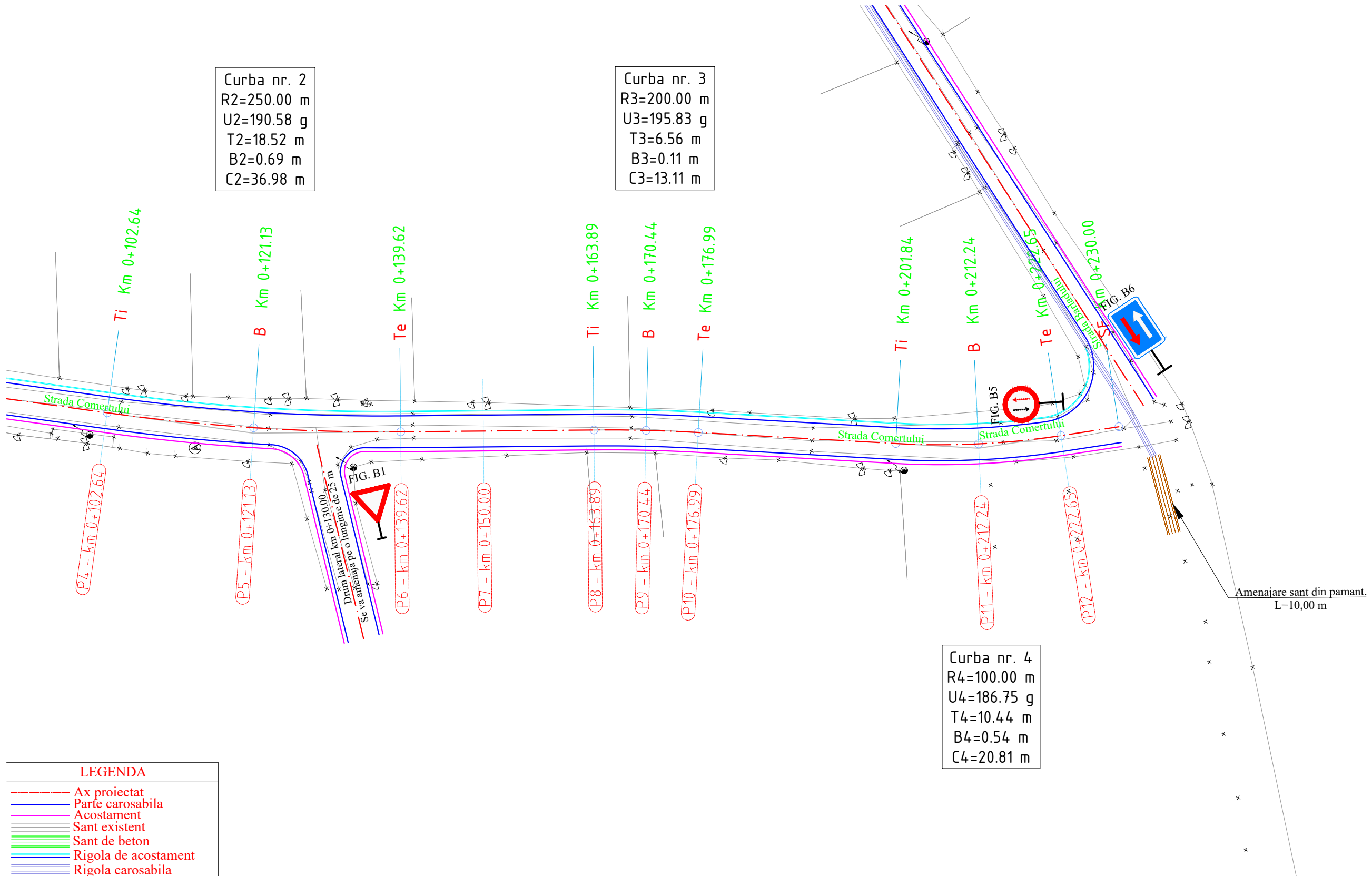
Verificator		Cerinta A4, B2, D	Referat de verificare	
Expert		Cerinta A4, B2, D	Expertiza tehnica	
S.C. SPC ELITE CONSULTING S.R.L. IASI Sat Paun, Comuna Barnova, Judetul Iasi J22/8/07.01.2009 - RO 24923658 Telefon: 0741/232.111; Fax: 0336/401.865 E-mail: aolaritei_marian@yahoo.com		BENEFICIAR: COMUNA SENDRENI, JUDETUL GALATI		Proiect nr. 02/2022
Specificatie	Numele	Semnatura	Scara	FAZA:
Sef Proiect	ing. Ovidiu Agache		1:500	D.O.A.
Proiectat	ing. Constantin Anton			
Proiectat	ing. Gheorghe Istrate			
Proiectat	ing. Danut Pasicuic			
Proiectat	ing. Andrei Dumitriu			
			Data 2022	Planșa nr.: 07.01



Curba nr. 2
 R2=250.00 m
 U2=190.58 g
 T2=18.52 m
 B2=0.69 m
 C2=36.98 m

Curba nr. 3
 R3=200.00 m
 U3=195.83 g
 T3=6.56 m
 B3=0.11 m
 C3=13.11 m

Curba nr. 4
 R4=100.00 m
 U4=186.75 g
 T4=10.44 m
 B4=0.54 m
 C4=20.81 m



LEGENDA	
	Ax proiectat
	Parte carosabila
	Acostament
	Sant existent
	Sant de beton
	Rigola de acostament
	Rigola carosabila
	Parapet protectie

Marcaj longitudinal - linie continua simpla tip "L", respectiv "E"
 - latimea benzii continue de marcaj, care separa sensurile de circulatie pe zona curbelor si in apropierea intersectiilor este de 0.15 m.

Marcaj longitudinal - linie discontinua tip "M", respectiv "I"
 -latimea benzii de marcaj este de 0.15 . Se foloseste la delimitarea partii carosabile si ca marcaj de ghidare in intersectii.

Marcaj longitudinal - linie discontinua tip "a" - este folosita in afara localitatilor, pentru separarea sensurilor de circulatie pe drumurile cu 2 benzi si circulatie in ambele sensuri. Latimea benzii de marcaj este de 0.15 m.

Marcaj longitudinal - linie discontinua tip "C" - latimea benzii de marcaj este de 0.15 m. Marcheaza trecerea de la o linie discontinua la o linie continua.

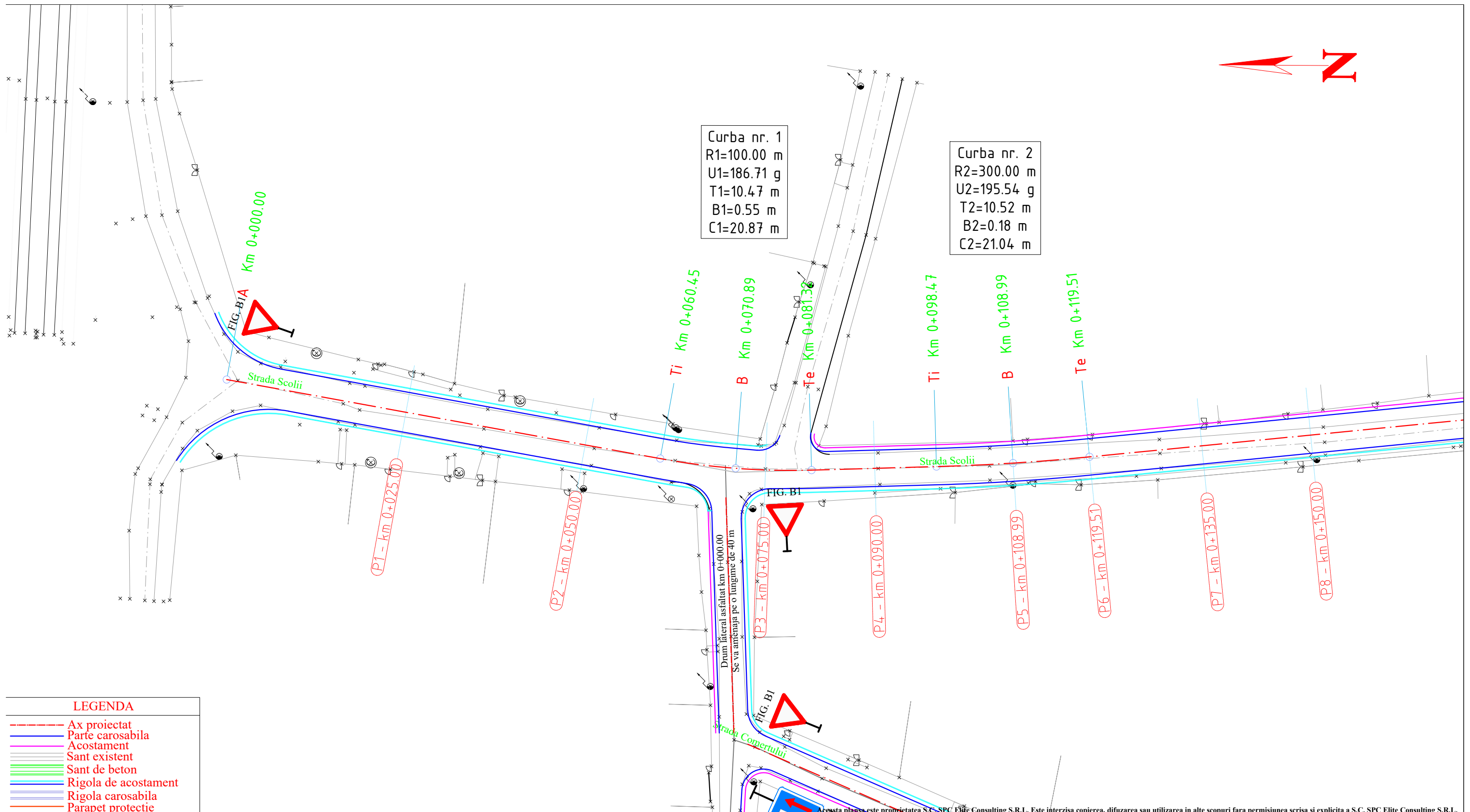
Nota:
 1. Orice modificare a prezentei planse se face numai cu acordul scris al proiectantului.
 2. Orice neconcordanza cu prevederile prezentei planse si situatia din amplasamentul lucrarii, se va aduce la cunostinta proiectantului.

Prezenta plansa se va studia impreuna cu profilul longitudinal si profilele transversale tip.

Aceasta plansa este proprietatea S.C. SPC Elite Consulting S.R.L. Este interzisa copierea, difuzarea sau utilizarea in alte scopuri fara permisiunea scrisa si explicita a S.C. SPC Elite Consulting S.R.L.

Verificator		Cerinta A4, B2, D	Referat de verificare		
Expert		Cerinta A4, B2, D	Expertiza tehnica		
S.C. SPC ELITE CONSULTING S.R.L. IASI Sat Paun, Comuna Barnova, Judetul Iasi J22/8/07.01.2009 - RO 24923658 Telefon: 0741/232.111; Fax: 0336/401.865 E-mail: aolaritei_marian@yahoo.com			BENEFICIAR: COMUNA SENDRENI, JUDETUL GALATI		Proiect nr. 02/2022
Specificatie	Numele		Semnatuura	FAZA: D.O.A.	
Sef Proiect	ing. Ovidiu Agache			MODERNIZAREA RETELEI DE DRUMURI DE INTERES LOCAL IN COMUNA SENDRENI, JUDETUL GALATI	
Proiectat	ing. Constantin Anton			PLAN DE SITUATIE STRADA COMERTULUI SAT SERBESTII VECHI	
Proiectat	ing. Gheorghe Istrate			Scara 1:500	
Proiectat	ing. Danut Pasicuic		Data 2022		
Proiectat	ing. Andrei Dumitriu		Proiect nr. 07.02		





Marcaj longitudinal - linie continua simpla tip "L", respectiv "E" - latimea benzii continue de marcaj, care separa sensurile de circulatie pe zona curbelor si in apropierea intersectiilor este de 0.15 m.

Marcaj longitudinal - linie discontinua tip "M", respectiv "I" -latimea benzii de marcaj este de 0.15 . Se foloseste la delimitarea partii carosabile si ca marcaj de ghidare in intersectii.

Marcaj longitudinal - linie discontinua tip "a" - este folosita in afara localitatilor, pentru separarea sensurilor de circulatie pe drumurile cu 2 benzi si circulatie in ambele sensuri. Latimea benzii de marcaj este de 0.15 m.

Marcaj longitudinal - linie discontinua tip "C" - latimea benzii de marcaj este de 0.15 m. Marcheaza trecerea de la o linie discontinua la o linie continua.

Nota:
 1. Orice modificare a prezentei planse se face numai cu acordul scris al proiectantului.
 2. Orice neconcordanza cu prevederile prezentei planse si situatia din amplasamentul lucrarii, se va aduce la cunostinta proiectantului.

Prezenta plansa se va studia impreuna cu profilul longitudinal si profilele transversale tip.

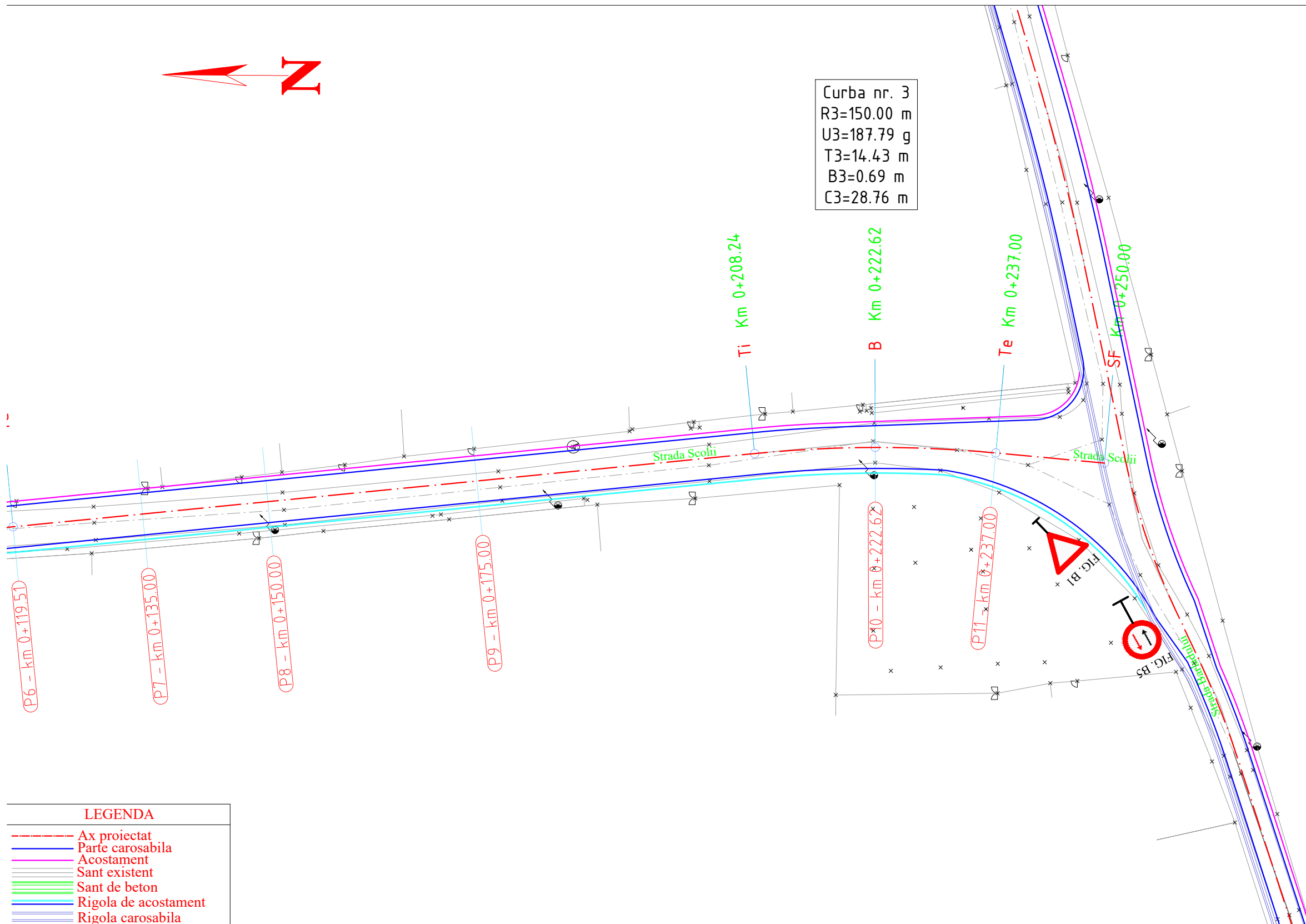
Verificator	
Expert	
Specificatie	S.C. SPC ELITE CONSULTING S.R.L. IASI Sat Paun, Comuna Barnova, Judetul Iasi J22/8/07.01.2009 - RO 24923658 Telefon: 0741/232.111; Fax: 0336/401.865 E-mail: aolaritei_marian@yahoo.com
Sef Proiect	ing. Ovidiu Agache
Proiectat	ing. Constantin Anton
Proiectat	ing. Gheorghe Istrate
Proiectat	ing. Danut Pasicuic
Proiectat	ing. Andrei Dumitriu

Cerinta A4, B2, D	Referat de verificare	
Cerinta A4, B2, D	Expertiza tehnica	
	BENEFICIAR: COMUNA SENDRENI, JUDETUL GALATI	Proiect nr. 02/2022
	MODERNIZAREA RETELEI DE DRUMURI DE INTERES LOCAL IN COMUNA SENDRENI, JUDETUL GALATI	FAZA: D.A.L.I.
	PLAN DE SITUATIE STRADA SCOLII SAT SERBESTII VECHI	Plansa nr.: 08.01





Curba nr. 3
 R3=150.00 m
 U3=187.79 g
 T3=14.43 m
 B3=0.69 m
 C3=28.76 m

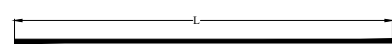


LEGENDA

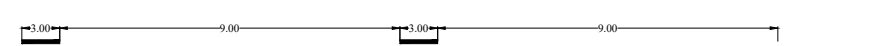
- Ax proiectat
- Parte carosabila
- Acostament
- Sant existent
- Sant de beton
- Rigola de acostament
- Rigola carosabila
- Parapet protectie

Aceasta planşa este proprietatea S.C. SPC Elite Consulting S.R.L. Este interzisă copierea, difuzarea sau utilizarea în alte scopuri fără permisiunea scrisă și explicită a S.C. SPC Elite Consulting S.R.L.

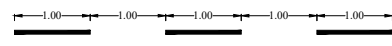
Marcaj longitudinal - linie continua simpla tip "L", respectiv "E"
 - latimea benzii continue de marcaj, care separa sensurile de circulatie pe zona curbelor si in apropierea intersectiilor este de 0.15 m.




Marcaj longitudinal - linie discontinua tip "a" - este folosita in afara localitatilor, pentru separarea sensurilor de circulatie pe drumurile cu 2 benzi si circulatie in ambele sensuri. Latimea benzii de marcaj este de 0.15 m.



Marcaj longitudinal - linie discontinua tip "M", respectiv "I"
 -latimea benzii de marcaj este de 0.15 m. Se foloseste la delimitarea partii carosabile si ca marcaj de ghidare in intersectii.



Marcaj longitudinal - linie discontinua tip "C" - latimea benzii de marcaj este de 0.15 m. Marcheaza trecerea de la o linie discontinua la o linie continua.



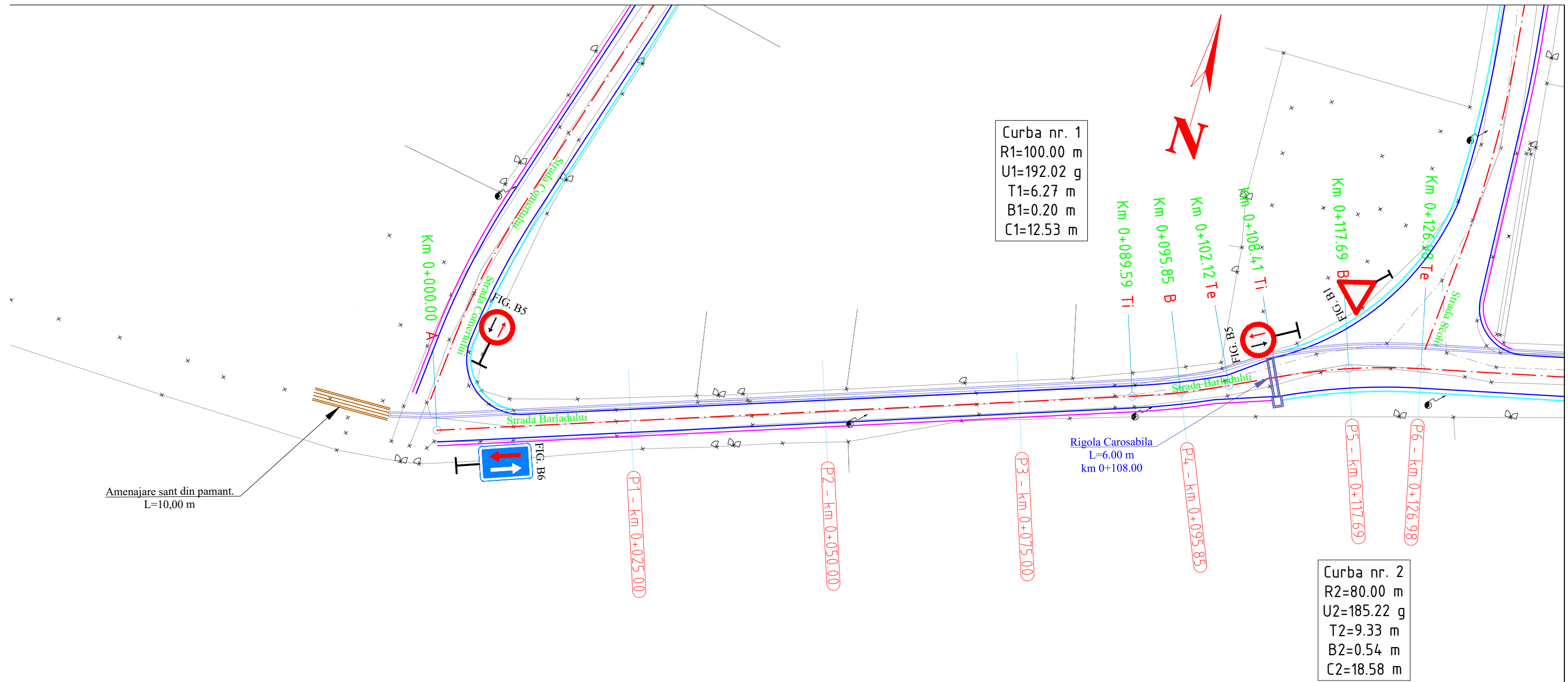
Nota:

1. Orice modificare a prezentei planse se face numai cu acordul scris al proiectantului.
2. Orice neconcordanță cu prevederile prezentei planse și situația din amplasamentul lucrării, se va aduce la cunoștința proiectantului.

Prezenta planşa se va studia împreună cu profilul longitudinal și profilele transversale tip.



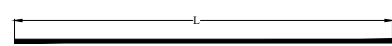
Verificator		Cerinta A4, B2, D	Referat de verificare	
Expert		Cerinta A4, B2, D	Expertiza tehnica	
 S.C. SPC ELITE CONSULTING S.R.L. IASI Sat Paun, Comuna Barnova, Judetul Iasi J22/8/07.01.2009 - RO 24923658 Telefon: 0741/232.111; Fax: 0336/401.865 E-mail: aolaritei_marian@yahoo.com			BENEFICIAR:	Proiect nr.
			COMUNA SENDRENI, JUDETUL GALATI	02/2022
Specificatie	Numele	Semnatura	MODERNIZAREA RETELEI DE DRUMURI DE INTERES LOCAL IN COMUNA SENDRENI, JUDETUL GALATI	FAZA:
Sef Proiect	ing. Ovidiu Agache			D.A.L.I.
Proiectat	ing. Constantin Anton			
Proiectat	ing. Gheorghe Istrate			
Proiectat	ing. Danut Pasicuic			
Proiectat	ing. Andrei Dumitriu			
			PLAN DE SITUATIE STRADA SCOLII SAT SERBESTII VECHI	Planşa nr: 08.01



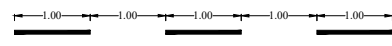
LEGENDA

- Ax proiectat
- Parte carosabila
- Acostament
- Sant existent
- Sant de beton
- Rigola de acostament
- Rigola carosabila
- Parapet protectie

Marcaj longitudinal - linie continua simpla tip "L", respectiv "E"
 - latimea benzii continue de marcaj, care separa sensurile de circulatie pe zona curbelor si in apropierea intersectiilor este de 0.15 m.



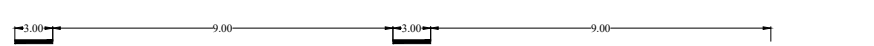
Marcaj longitudinal - linie discontinua tip "M", respectiv "I"
 -latimea benzii de marcaj este de 0.15 m. Se foloseste la delimitarea partii carosabile si ca marcaj de ghidare in intersectii.




Nota:

1. Orice modificare a prezentei planse se face numai cu acordul scris al proiectantului.
2. Orice neconcordanza cu prevederile prezentei planse si situatia din amplasamentul lucrarii, se va aduce la cunostinta proiectantului.

Marcaj longitudinal - linie discontinua tip "a" - este folosita in afara localitatilor, pentru separarea sensurilor de circulatie pe drumurile cu 2 benzi si circulatie in ambele sensuri. Latimea benzii de marcaj este de 0.15 m.



Marcaj longitudinal - linie discontinua tip "C" - latimea benzii de marcaj este de 0.15 m. Marcheaza trecerea de la o linie discontinua la o linie continua.




Prezenta plansa se va studia impreuna cu profilul longitudinal si profilele transversale tip.

Aceasta plansa este proprietatea S.C. SPC Elite Consulting S.R.L. Este interzisa copierea, difuzarea sau utilizarea in alte scopuri fara permisiunea scrisa si explicita a S.C. SPC Elite Consulting S.R.L.

Verificator		Cerinta A4, B2, D	Referat de verificare	
Expert		Cerinta A4, B2, D	Expertiza tehnica	
 S.C. SPC ELITE CONSULTING S.R.L. IASI Sat Paun, Comuna Barnova, Judetul Iasi J22/8/07.01.2009 - RO 24923658 Telefon: 0741/232.111; Fax: 0336/401.865 E-mail: aolaritei_marian@yahoo.com		BENEFICIAR: COMUNA SENDRENI, JUDETUL GALATI		
Specificatie	Numele	Semnatura	MODERNIZAREA RETELEI DE DRUMURI DE INTERES LOCAL IN COMUNA SENDRENI, JUDETUL GALATI	
Sef Proiect	ing. Ovidiu Agache			
Proiectat	ing. Constantin Anton			
Proiectat	ing. Gheorghe Istrate			
Proiectat	ing. Danut Pasicuic		PLAN DE SITUATIE STRADA BARLADULUI SAT SERBESTII VECHI	
Proiectat	ing. Andrei Dumitriu			
			Scara	1:500
			Data	2022
			Proiect nr.	02/2022
			FAZA:	D.A.L.I.
			Planșa nr.:	09.01



Curba nr. 3
 R3=300.00 m
 U3=195.16 g
 T3=11.42 m
 B3=0.22 m
 C3=22.82 m



Curba nr. 4
 R4=12.00 m
 U4=115.15 g
 T4=9.44 m
 B4=3.27 m
 C4=15.99 m

LEGENDA

- Ax proiectat
- Parfe carosabila
- Acostament
- Sant existent
- Sant de beton
- Rigola de acostament
- Rigola carosabila
- Parapet protectie

Marcaj longitudinal - linie continua simpla tip "L", respectiv "E"
 - latimea benzii continue de marcaj, care separa sensurile de circulatie pe zona curbelor si in apropierea intersectiilor este de 0.15 m.

Marcaj longitudinal - linie discontinua tip "M", respectiv "I"
 -latimea benzii de marcaj este de 0.15 . Se foloseste la delimitarea partii carosabile si ca marcaj de ghidare in intersectii.

Marcaj longitudinal - linie discontinua tip "a" - este folosita in afara localitatilor, pentru separarea sensurilor de circulatie pe drumurile cu 2 benzi si circulatie in ambele sensuri. Latimea benzii de marcaj este de 0.15 m.

Marcaj longitudinal - linie discontinua tip "C" - latimea benzii de marcaj este de 0.15 m. Marcheaza trecerea de la o linie discontinua la o linie continua.


Nota:
 1. Orice modificare a prezentei planse se face numai cu acordul scris al proiectantului.
 2. Orice neconcordanza cu prevederile prezentei planse si situatia din amplasamentul lucrarii, se va aduce la cunostinta proiectantului.

Prezenta plansa se va studia impreuna cu profilul longitudinal si profilele transversale tip.

Accesta plansa este proprietatea S.C. SPC Elite Consulting S.R.L. Este interzisa copierea, difuzarea sau utilizarea in alte scopuri fara permisiunea scrisa si explicita a S.C. SPC Elite Consulting S.R.L.

Verificator		Cerinta A4, B2, D	Referat de verificare	
Expert		Cerinta A4, B2, D	Expertiza tehnica	
	S.C. SPC ELITE CONSULTING S.R.L. IASI Sat Paun, Comuna Barnova, Judetul Iasi J22/8/07.01.2009 - RO 24923658 Telefon: 0741/232.111; Fax: 0336/401.865 E-mail: aolaritei_marian@yahoo.com		BENEFICIAR: COMUNA SENDRENI, JUDETUL GALATI	Proiect nr. 02/2022
Specificatie	Numele	Semnatura	MODERNIZAREA RETELEI DE DRUMURI DE INTERES LOCAL IN COMUNA SENDRENI, JUDETUL GALATI	FAZA: D.A.L.I.
Sef Proiect	ing. Ovidiu Agache			
Proiectat	ing. Constantin Anton			
Proiectat	ing. Gheorghe Istrate			
Proiectat	ing. Danut Pasicuic		PLAN DE SITUATIE STRADA BARLADULUI SAT SERBESTII VECHI	Planșa nr.: 09.02
Proiectat	ing. Andrei Dumitriu			





Curba nr. 4
 R4=12.00 m
 U4=115.15 g
 T4=9.44 m
 B4=3.27 m
 C4=15.99 m

LEGENDA

- Ax proiectat
- Parte carosabila
- Acostament
- Sant existent
- Sant de beton
- Rigola de acostament
- Rigola carosabila
- Parapet protectie

Marcaj longitudinal - linie continua simpla tip "L", respectiv "E"
 - latimea benzii continue de marcaj, care separa sensurile de circulatie pe zona curbelor si in apropierea intersectiilor este de 0.15 m.

Marcaj longitudinal - linie discontinua tip "M", respectiv "I"
 -latimea benzii de marcaj este de 0.15 . Se foloseste la delimitarea partii carosabile si ca marcaj de ghidare in intersectii.

Marcaj longitudinal - linie discontinua tip "a" - este folosita in afara localitatilor, pentru separarea sensurilor de circulatie pe drumurile cu 2 benzi si circulatie in ambele sensuri. Latimea benzii de marcaj este de 0.15 m.

Marcaj longitudinal - linie discontinua tip "C" - latimea benzii de marcaj este de 0.15 m. Marcheaza trecerea de la o linie discontinua la o linie continua.

Nota:


1. Orice modificare a prezentei planse se face numai cu acordul scris al proiectantului.
2. Orice neconcordanza cu prevederile prezentei planse si situatia din amplasamentul lucrarii, se va aduce la cunostinta proiectantului.

Prezenta plansa se va studia impreuna cu profilul longitudinal si profilele transversale tip.

Aceasta plansa este proprietatea S.C. SPC Elite Consulting S.R.L. Este interzisa copierea, difuzarea sau utilizarea in alte scopuri fara permisiunea scrisa si explicita a S.C. SPC Elite Consulting S.R.L.

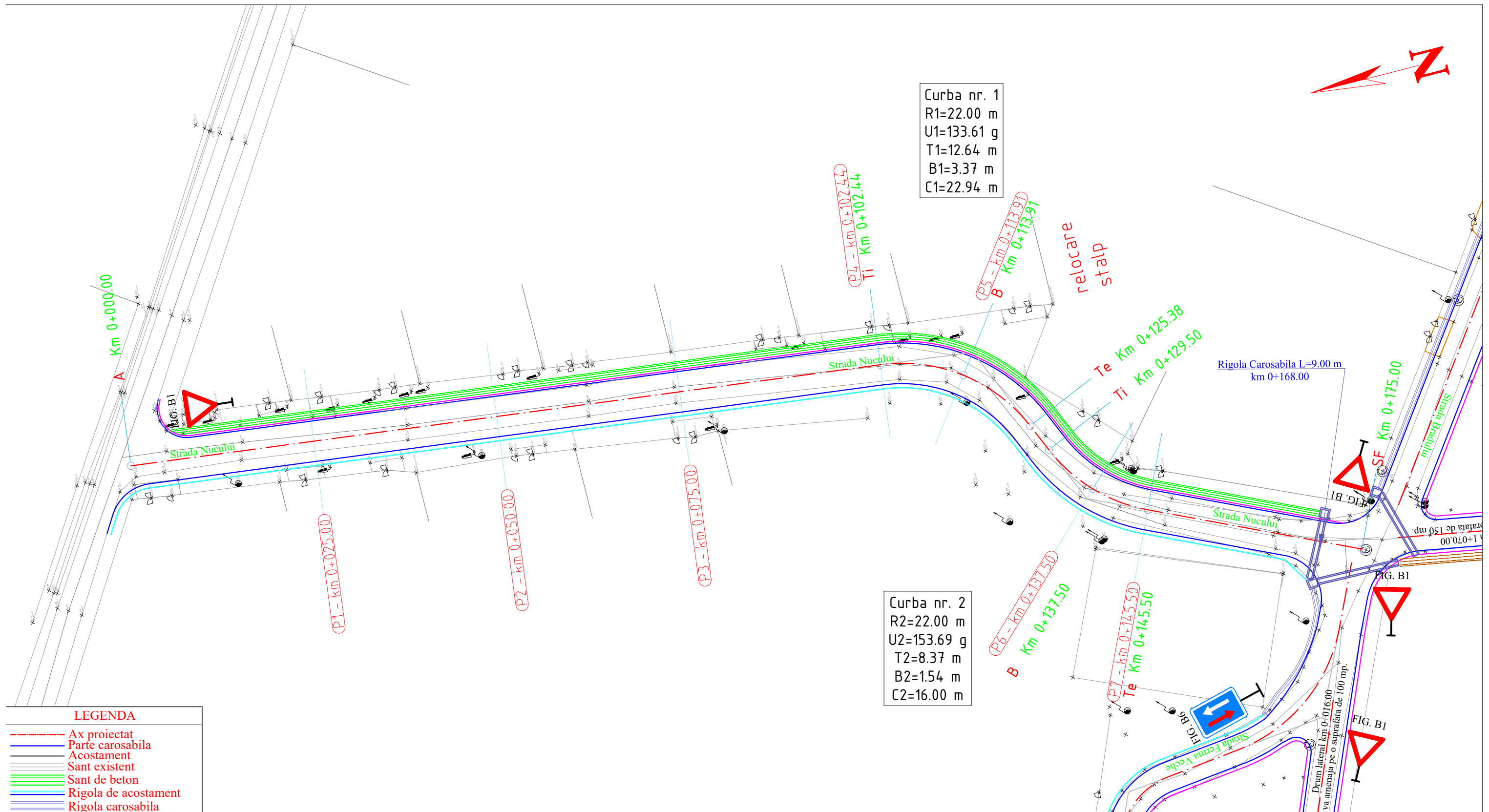
Verificator		Cerinta A4, B2, D	Referat de verificare	
Expert		Cerinta A4, B2, D	Expertiza tehnica	
 S.C. SPC ELITE CONSULTING S.R.L. IASI Sat Paun, Comuna Barnova, Judetul Iasi J22/8/07.01.2009 - RO 24923658 Telefon: 0741/232.111; Fax: 0336/401.865 E-mail: aolaritei_marian@yahoo.com			BENEFICIAR:	Proiect nr.
			COMUNA SENDRENI, JUDETUL GALATI	02/2022
Specificatie	Numele	Semnatura	MODERNIZAREA RETELEI DE DRUMURI DE INTERES LOCAL IN COMUNA SENDRENI, JUDETUL GALATI	FAZA: D.A.L.I.
Sef Proiect	ing. Ovidiu Agache			
Proiectat	ing. Constantin Anton			
Proiectat	ing. Gheorghe Istrate			
Proiectat	ing. Danut Pasniciuc			
Proiectat	ing. Andrei Dumitriu		PLAN DE SITUATIE STRADA BARLADULUI SAT SERBESTII VECHI	Planșa nr: 09.03





Curba nr. 1
 R1=22.00 m
 U1=133.61 g
 T1=12.64 m
 B1=3.37 m
 C1=22.94 m

Curba nr. 2
 R2=22.00 m
 U2=153.69 g
 T2=8.37 m
 B2=1.54 m
 C2=16.00 m



LEGENDA

- Ax proiectat
- Parte carosabila
- Acostament
- Sant existent
- Sant de beton
- Rigola de acostament
- Rigola carosabila
- Parapet protectie

Marcaj longitudinal - linie continua simpla tip "L", respectiv "E"
 - latimea benzii continue de marcaj, care separa sensurile de circulatie pe zona curbelor si in apropierea intersectiilor este de 0.15 m.

Marcaj longitudinal - linie discontinua tip "M", respectiv "I"
 -latimea benzii de marcaj este de 0.15 . Se foloseste la delimitarea partii carosabile si ca marcaj de ghidare in intersectii.

Marcaj longitudinal - linie discontinua tip "a" - este folosita in afara localitatilor, pentru separarea sensurilor de circulatie pe drumurile cu 2 benzi si circulatie in ambele sensuri. Latimea benzii de marcaj este de 0.15 m.

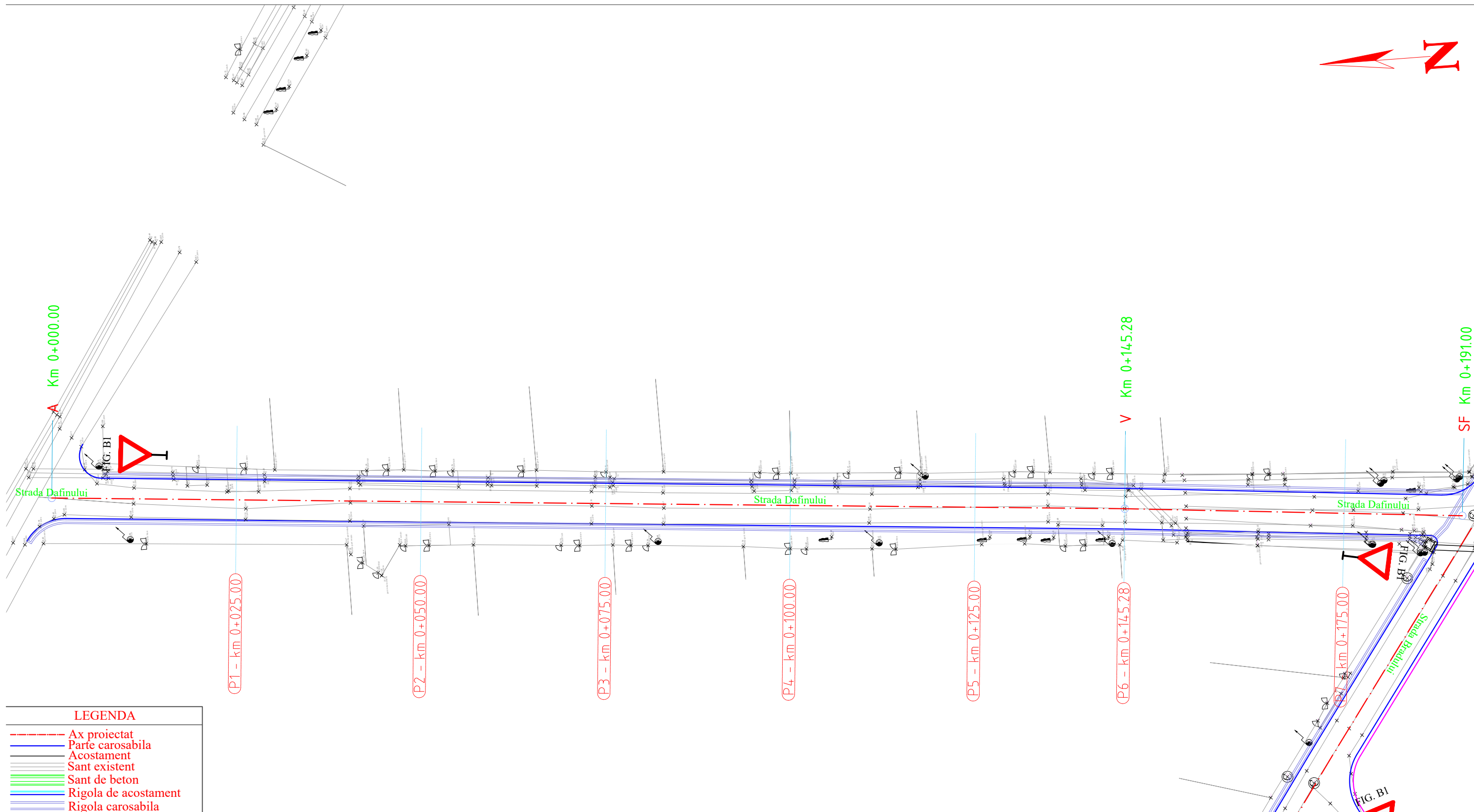
Marcaj longitudinal - linie discontinua tip "C" - latimea benzii de marcaj este de 0.15 m. Marcheaza trecerea de la o linie discontinua la o linie continua.

Nota:
 1. Orice modificare a prezentei planse se face numai cu acordul scris al proiectantului.
 2. Orice neconcordanza cu prevederile prezentei planse si situatia din amplasamentul lucrarii, se va aduce la cunostinta proiectantului.

Prezenta plansa se va studia impreuna cu profilul longitudinal si profilele transversale tip.

Aceasta plansa este proprietatea S.C. SPC Elite Consulting S.R.L. Este interzisa copierea, difuzarea sau utilizarea in alte scopuri fara permisiunea scrisa si explicita a S.C. SPC Elite Consulting S.R.L.

Verificator	Cerinta A4, B2, D	Referat de verificare	Expertiza tehnica
Expert	Cerinta A4, B2, D		
 S.C. SPC ELITE CONSULTING S.R.L. IASI Sat Paun, Comuna Barnova, Judetul Iasi J22/8/07.01.2009 - RO 24923658 Telefon: 0741/232.111; Fax: 0336/401.865 E-mail: aolaritei_marian@yahoo.com		BENEFICIAR: COMUNA SENDRENI, JUDETUL GALATI	Proiect nr. 02/2022
Specificatie	Numele	MODERNIZAREA RETELEI DE DRUMURI DE INTERES LOCAL IN COMUNA SENDRENI, JUDETUL GALATI	FAZA:
Sef Proiect	ing. Ovidiu Agache		D.O.A.
Proiectat	ing. Constantin Anton		PLAN DE SITUATIE STRADA NUCULUI SAT SENDRENI
Proiectat	ing. Gheorghe Istrate		
Proiectat	ing. Danut Pasicuic	Planșa nr.:	
Proiectat	ing. Andrei Dumitriu	10	



Marcaj longitudinal - linie continua simpla tip "L", respectiv "E"
 - latimea benzii continue de marcaj, care separa sensurile de circulatie pe zona curbelor si in apropierea intersectiilor este de 0.15 m.

Marcaj longitudinal - linie discontinua tip "M", respectiv "I"
 -latimea benzii de marcaj este de 0.15 m. Se foloseste la delimitarea partii carosabile si ca marcaj de ghidare in intersectii.

Marcaj longitudinal - linie discontinua tip "a" - este folosita in afara localitatilor, pentru separarea sensurilor de circulatie pe drumurile cu 2 benzi si circulatie in ambele sensuri. Latimea benzii de marcaj este de 0.15 m.

Marcaj longitudinal - linie discontinua tip "C" - latimea benzii de marcaj este de 0.15 m. Marcheaza trecerea de la o linie discontinua la o linie continua.

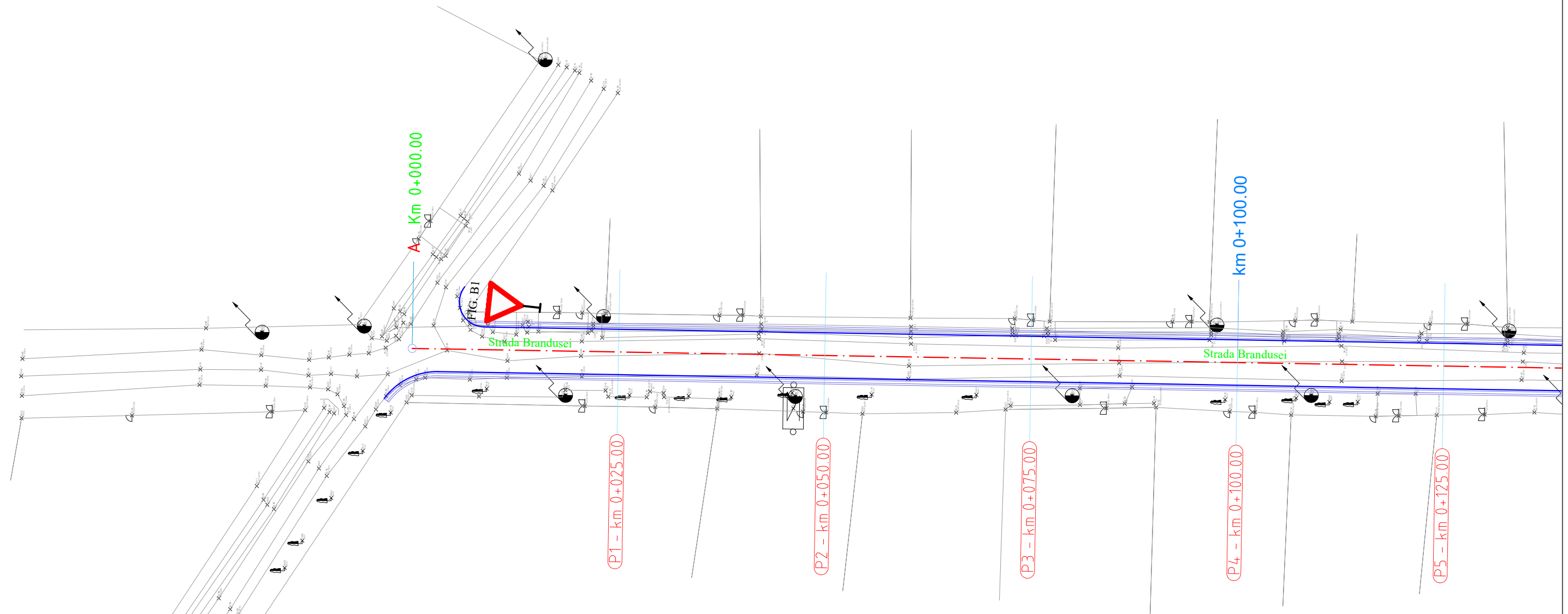
Nota:
 1. Orice modificare a prezentei planse se face numai cu acordul scris al proiectantului.
 2. Orice neconcordanza cu prevederile prezentei planse si situatia din amplasamentul lucrarii, se va aduce la cunostinta proiectantului.

Prezenta plansa se va studia impreuna cu profilul longitudinal si profilele transversale tip.

Aceasta plansa este proprietatea S.C. SPC Elite Consulting S.R.L. Este interzisa copierea, difuzarea sau utilizarea in alte scopuri fara permisiunea scrisa si explicita a S.C. SPC Elite Consulting S.R.L.

Verificator		Cerinta A4, B2, D	Referat de verificare	
Expert		Cerinta A4, B2, D		
	S.C. SPC ELITE CONSULTING S.R.L. IASI Sat Paun, Comuna Barnova, Judetul Iasi J22/8/07.01.2009 - RO 24923658 Telefon: 0741/232.111; Fax: 0336/401.865 E-mail: aolaritei_marian@yahoo.com		BENEFICIAR: COMUNA SENDRENI, JUDETEL GALATI	
Specificatie	Numele	Semnatura	MODERNIZAREA RETELEI DE DRUMURI DE INTERES LOCAL IN COMUNA SENDRENI, JUDETEL GALATI	Proiect nr. 02/2022
Sef Proiect	ing. Ovidiu Agache			FAZA: D.A.L.I.
Proiectat	ing. Constantin Anton			PLAN DE SITUATIE STRADA DAFINULUI SAT SENDRENI
Proiectat	ing. Gheorghe Istrate			
Proiectat	ing. Danut Pasicuic		Scara 1:500	Planșa nr.: 11
Proiectat	ing. Andrei Dumitriu		Data 2022	

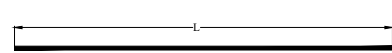




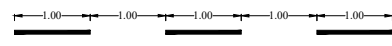
LEGENDA

- Ax proiectat
- Parte carosabila
- Acostament
- Sant existent
- Sant de beton
- Rigola de acostament
- Rigola carosabila
- Parapet protectie

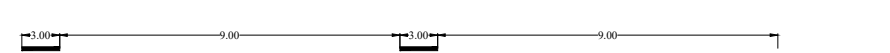
Marcaj longitudinal - linie continua simpla tip "L", respectiv "E"
- latimea benzii continue de marcaj, care separa sensurile de circulatie pe zona curbelor si in apropierea intersectiilor este de 0.15 m.




Marcaj longitudinal - linie discontinua tip "M", respectiv "I"
-latimea benzii de marcaj este de 0.15 . Se foloseste la delimitarea partii carosabile si ca marcaj de ghidare in intersectii.



Marcaj longitudinal - linie discontinua tip "a" - este folosita in afara localitatilor, pentru separarea sensurilor de circulatie pe drumurile cu 2 benzi si circulatie in ambele sensuri. Latimea benzii de marcaj este de 0.15 m.



Marcaj longitudinal - linie discontinua tip "C" - latimea benzii de marcaj este de 0.15 m. Marcheaza trecerea de la o linie discontinua la o linie continua.



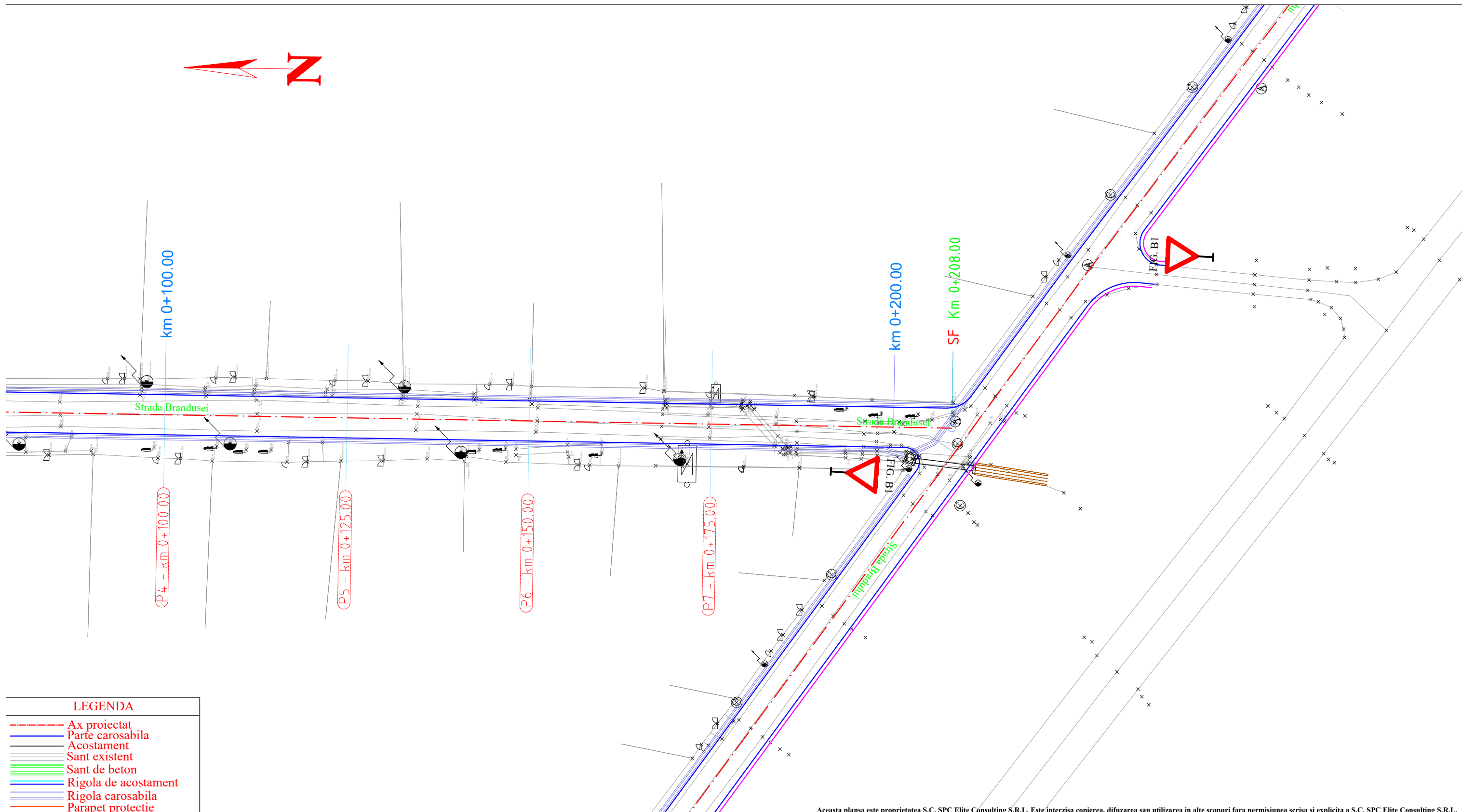
Nota:
1. Orice modificare a prezentei planse se face numai cu acordul scris al proiectantului.
2. Orice neconcordanza cu prevederile prezentei planse si situatia din amplasamentul lucrarii, se va aduce la cunostinta proiectantului.

Prezenta plansa se va studia impreuna cu profilul longitudinal si profilele transversale tip.



Aceasta plansa este proprietatea S.C. SPC Elite Consulting S.R.L. Este interzisa copierea, difuzarea sau utilizarea in alte scopuri fara permisiunea scrisa si explicita a S.C. SPC Elite Consulting S.R.L.

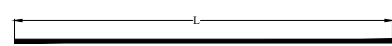
Verificator		Cerinta A4, B2, D	Referat de verificare	
Expert		Cerinta A4, B2, D	Expertiza tehnica	
 S.C. SPC ELITE CONSULTING S.R.L. IASI Sat Paun, Comuna Barnova, Judetul Iasi J22/8/07.01.2009 - RO 24923658 Telefon: 0741/232.111; Fax: 0336/401.865 E-mail: aolaritei_marian@yahoo.com			BENEFICIAR: COMUNA SENDRENI, JUDETUL GALATI	Proiect nr. 02/2022
Specificatie	Numele	Semnatura	MODERNIZAREA RETELEI DE DRUMURI DE INTERES LOCAL IN COMUNA SENDRENI, JUDETUL GALATI	FAZA: D.A.L.I.
Sef Proiect	ing. Ovidiu Agache			
Proiectat	ing. Constantin Anton			
Proiectat	ing. Gheorghe Istrate			
Proiectat	ing. Danut Pasicuic			
Proiectat	ing. Andrei Dumitriu			
			PLAN DE SITUATIE STRADA BRANDUSEI SAT SENDRENI	Planșa nr: 12.01



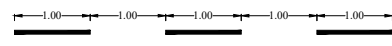
LEGENDA

- Ax proiectat
- Parte carosabila
- Acostament
- Sant existent
- Sant de beton
- Rigola de acostament
- Rigola carosabila
- Parapet protectie

Marcaj longitudinal - linie continua simpla tip "L", respectiv "E"
- latimea benzii continue de marcaj, care separa sensurile de circulatie pe zona curbelor si in apropierea intersectiilor este de 0.15 m.



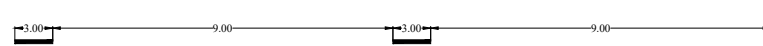
Marcaj longitudinal - linie discontinua tip "M", respectiv "I"
-latimea benzii de marcaj este de 0.15 m. Se foloseste la delimitarea partii carosabile si ca marcaj de ghidare in intersectii.



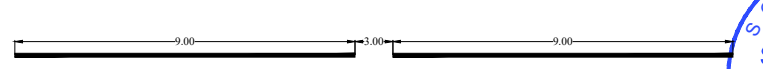
Nota:

1. Orice modificare a prezentei planse se face numai cu acordul scris al proiectantului.
2. Orice neconcordanta cu prevederile prezentei planse si situatia din amplasamentul lucrarii, se va aduce la cunostinta proiectantului.

Marcaj longitudinal - linie discontinua tip "a" - este folosita in afara localitatilor, pentru separarea sensurilor de circulatie pe drumurile cu 2 benzi si circulatie in ambele sensuri. Latimea benzii de marcaj este de 0.15 m.



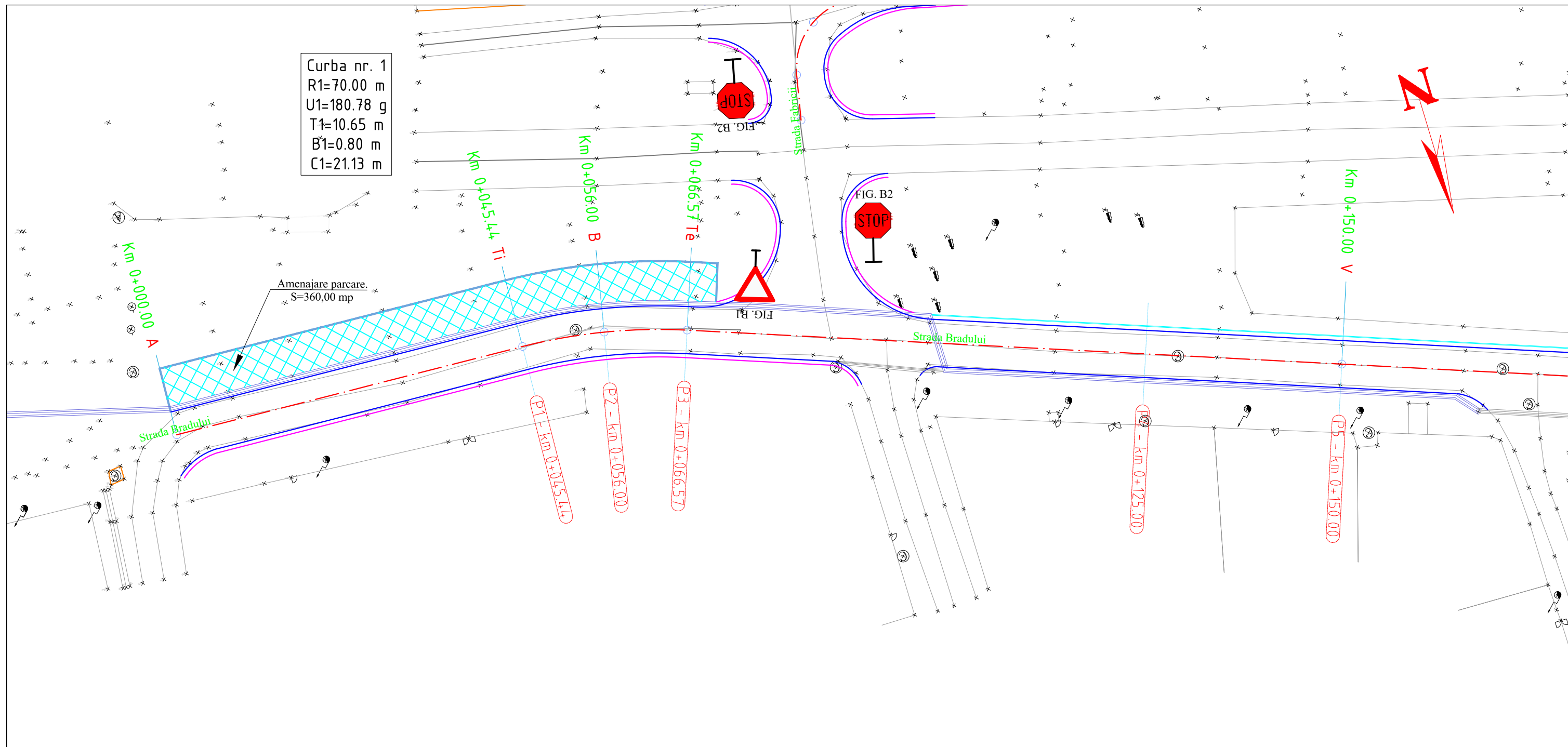
Marcaj longitudinal - linie discontinua tip "C" - latimea benzii de marcaj este de 0.15 m. Marcheaza trecerea de la o linie discontinua la o linie continua.



Prezenta plansa se va studia impreuna cu profilul longitudinal si profilele transversale tip.

Aceasta plansa este proprietatea S.C. SPC Elite Consulting S.R.L. Este interzisa copierea, difuzarea sau utilizarea in alte scopuri fara permisiunea scrisa si explicita a S.C. SPC Elite Consulting S.R.L.

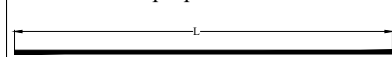
Verificator		Cerinta A4, B2, D	Referat de verificare
Expert		Cerinta A4, B2, D	Expertiza tehnica
 S.C. SPC ELITE CONSULTING S.R.L. IASI Sat Paun, Comuna Barnova, Judetul Iasi J22/8/07.01.2009 - RO 24923658 Telefon: 0741/232.111; Fax: 0336/401.865 E-mail: aolaritei_marian@yahoo.com			BENEFICIAR: COMUNA SENDRENI, JUDETUL GALATI
Specificatie	Numele	Semnatura	Proiect nr. 02/2022
Sef Proiect	ing. Ovidiu Agache		FAZA: D.A.L.I.
Proiectat	ing. Constantin Anton		MODERNIZAREA RETELEI DE DRUMURI DE INTERES LOCAL IN COMUNA SENDRENI, JUDETUL GALATI
Proiectat	ing. Gheorghe Istrate		
Proiectat	ing. Danut Pasicuic		
Proiectat	ing. Andrei Dumitriu		PLAN DE SITUATIE STRADA BRANDUSEI SAT SENDRENI
			Planșa nr: 12.02



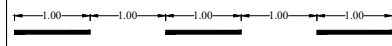
LEGENDA

- Ax proiectat
- Parte carosabila
- Acostament
- Sant existent
- Sant de beton
- Rigola de acostament
- Rigola carosabila
- Parapet protectie

Marcaj longitudinal - linie continua simpla tip "L", respectiv "E"
- latimea benzii continue de marcaj, care separa sensurile de circulatie pe zona curbelor si in apropierea intersectiilor este de 0.15 m.

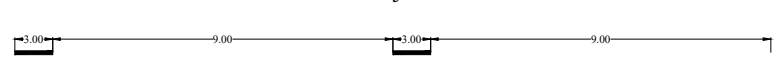


Marcaj longitudinal - linie discontinua tip "M", respectiv "I"
-latimea benzii de marcaj este de 0.15 m. Se foloseste la delimitarea partii carosabile si ca marcaj de ghidare in intersectii.

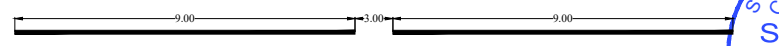


Nota:
1. Orice modificare a prezentei planse se face numai cu acordul scris al proiectantului.
2. Orice neconcordanta cu prevederile prezentei planse si situatia din amplasamentul lucrarii, se va aduce la cunostinta proiectantului.

Marcaj longitudinal - linie discontinua tip "a" - este folosita in afara localitatilor, pentru separarea sensurilor de circulatie pe drumurile cu 2 benzi si circulatie in ambele sensuri. Latimea benzii de marcaj este de 0.15 m.



Marcaj longitudinal - linie discontinua tip "C" - latimea benzii de marcaj este de 0.15 m. Marcheaza trecerea de la o linie discontinua la o linie continua.



Prezenta plansa se va studia impreuna cu profilul longitudinal si profilele transversale tip.

Aceasta plansa este proprietatea S.C. SPC Elite Consulting S.R.L. Este interzisa copierea, difuzarea sau utilizarea in alte scopuri fara permisiunea scrisa si explicita a S.C. SPC Elite Consulting S.R.L.

Verificator		Cerinta A4, B2, D	Referat de verificare	
Expert		Cerinta A4, B2, D	Expertiza tehnica	
 S.C. SPC ELITE CONSULTING S.R.L. IASI Sat Paun, Comuna Barnova, Judetul Iasi J22/8/07.01.2009 - RO 24923658 Telefon: 0741/232.111; Fax: 0336/401.865 E-mail: aolaritei_marian@yahoo.com			BENEFICIAR: COMUNA SENDRENI, JUDETUL GALATI	Proiect nr. 02/2022
Specificatie	Numele	Semnatura	MODERNIZAREA RETELEI DE DRUMURI DE INTERES LOCAL IN COMUNA SENDRENI, JUDETUL GALATI	FAZA: D.A.L.I.
Sef Proiect	ing. Ovidiu Agache			
Proiectat	ing. Constantin Anton			
Proiectat	ing. Gheorghe Istrate			
Proiectat	ing. Danut Pasicuic			
Proiectat	ing. Andrei Dumitriu		PLAN DE SITUATIE STRADA BRADULUI SAT SENDRENI	Planșa nr: 13.01

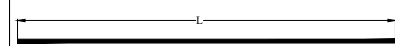




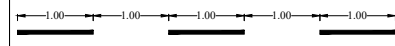
LEGENDA

- Ax proiectat
- Parte carosabila
- Acostament
- Sant existent
- Sant de beton
- Rigola de acostament
- Rigola carosabila
- Parapet protectie

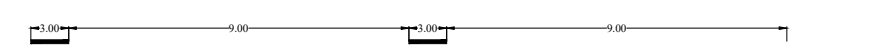
Marcaj longitudinal - linie continua simpla tip "L", respectiv "E"
 - latimea benzii continue de marcaj, care separa sensurile de circulatie pe zona curbelor si in apropierea intersectiilor este de 0.15 m.




Marcaj longitudinal - linie discontinua tip "M", respectiv "I"
 -latimea benzii de marcaj este de 0.15 m. Se foloseste la delimitarea partii carosabile si ca marcaj de ghidare in intersectii.



Marcaj longitudinal - linie discontinua tip "a" - este folosita in afara localitatilor, pentru separarea sensurilor de circulatie pe drumurile cu 2 benzi si circulatie in ambele sensuri. Latimea benzii de marcaj este de 0.15 m.



Marcaj longitudinal - linie discontinua tip "C" - latimea benzii de marcaj este de 0.15 m. Marcheaza trecerea de la o linie discontinua la o linie continua.



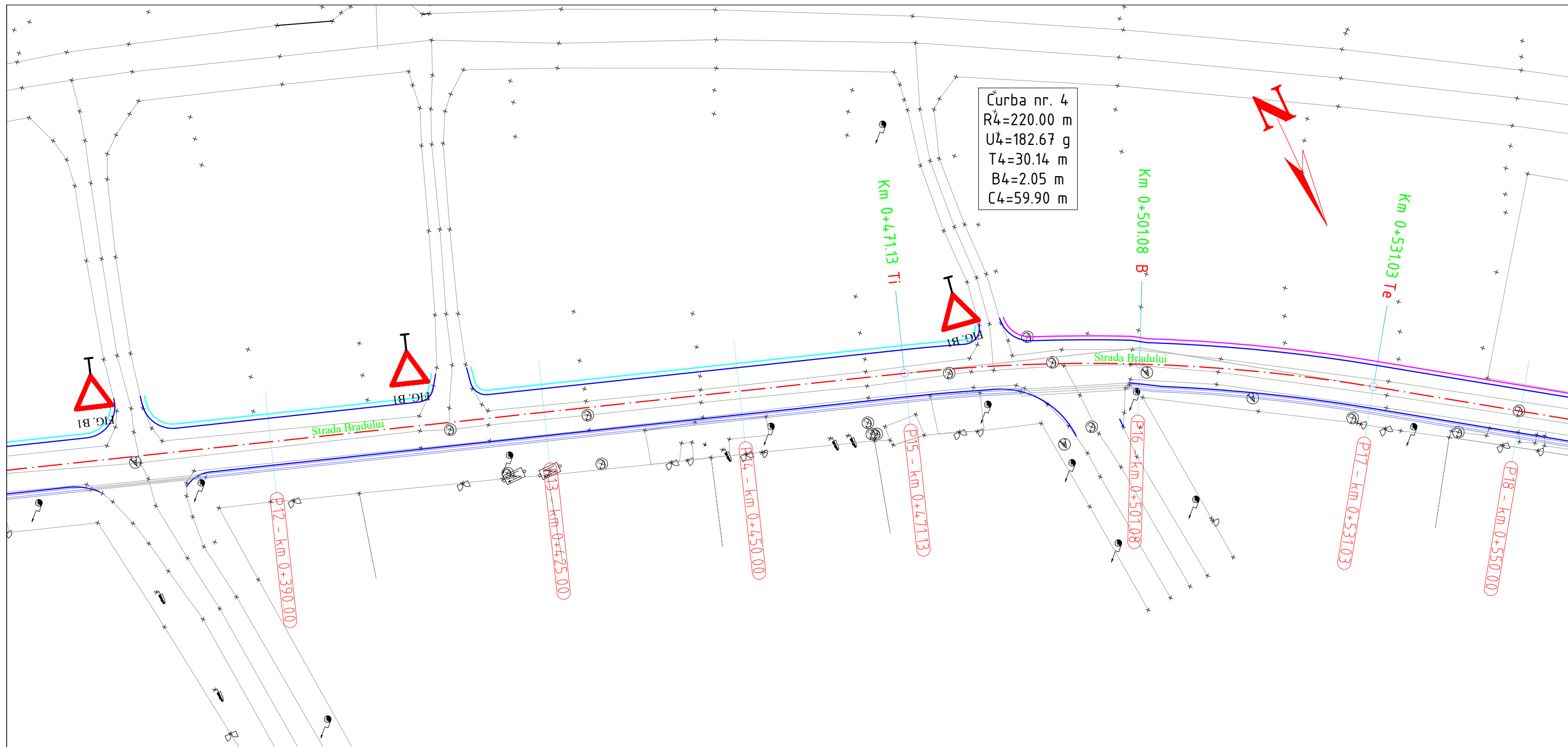
Nota:
 1. Orice modificare a prezentei planse se face numai cu acordul scris al proiectantului.
 2. Orice neconcordanza cu prevederile prezentei planse si situatia din amplasamentul lucrarii, se va aduce la cunostinta proiectantului.

Prezenta plansa se va studia impreuna cu profilul longitudinal si profilele transversale tip.

Aceasta plansa este proprietatea S.C. SPC Elite Consulting S.R.L. Este interzisa copierea, difuzarea sau utilizarea in alte scopuri fara permisiunea scrisa si explicita a S.C. SPC Elite Consulting S.R.L.

Verificator		Cerinta A4, B2, D	Referat de verificare	
Expert		Cerinta A4, B2, D	Expertiza tehnica	
 S.C. SPC ELITE CONSULTING S.R.L. IASI Sat Paun, Comuna Barnova, Judetul Iasi J22/8/07.01.2009 - RO 24923658 Telefon: 0741/232.111; Fax: 0336/401.865 E-mail: aolaritei_marian@yahoo.com			BENEFICIAR: COMUNA SENDRENI, JUDETUL GALATI	Proiect nr. 02/2022
Specificatie	Numele	Semnatura	MODERNIZAREA RETELEI DE DRUMURI DE INTERES LOCAL IN COMUNA SENDRENI, JUDETUL GALATI	FAZA: D.A.L.I.
Sef Proiect	ing. Ovidiu Agache			
Proiectat	ing. Constantin Anton			
Proiectat	ing. Gheorghe Istrate			
Proiectat	ing. Danut Pasicuic			
Proiectat	ing. Andrei Dumitriu		Scara 1:500	Data 2022
			PLAN DE SITUATIE STRADA BRADULUI SAT SENDRENI	Planșa nr: 13.02



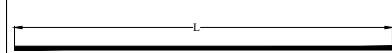


Curbă nr. 4
 R4=220.00 m
 U4=182.67 g
 T4=30.14 m
 B4=2.05 m
 C4=59.90 m

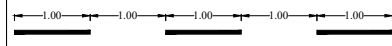
LEGENDA

- Ax proiectat
- Parte carosabila
- Acostament
- Sant existent
- Sant de beton
- Rigola de acostament
- Rigola carosabila
- Parapet protectie

Marcaj longitudinal - linie continua simpla tip "L", respectiv "E"
 - latimea benzii continue de marcaj, care separa sensurile de circulatie pe zona curbelor si in apropierea intersectiilor este de 0.15 m.

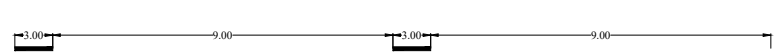


Marcaj longitudinal - linie discontinua tip "M", respectiv "I"
 -latimea benzii de marcaj este de 0.15 m. Se foloseste la delimitarea partii carosabile si ca marcaj de ghidare in intersectii.

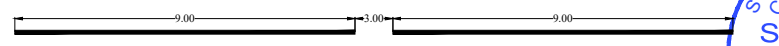


Nota:
 1. Orice modificare a prezentei planse se face numai cu acordul scris al proiectantului.
 2. Orice neconcordanța cu prevederile prezentei planse si situatia din amplasamentul lucrării, se va aduce la cunostinta proiectantului.

Marcaj longitudinal - linie discontinua tip "a" - este folosita in afara localitatilor, pentru separarea sensurilor de circulatie pe drumurile cu 2 benzi si circulatie in ambele sensuri. Latimea benzii de marcaj este de 0.15 m.



Marcaj longitudinal - linie discontinua tip "C" - latimea benzii de marcaj este de 0.15 m. Marcheaza trecerea de la o linie discontinua la o linie continua.

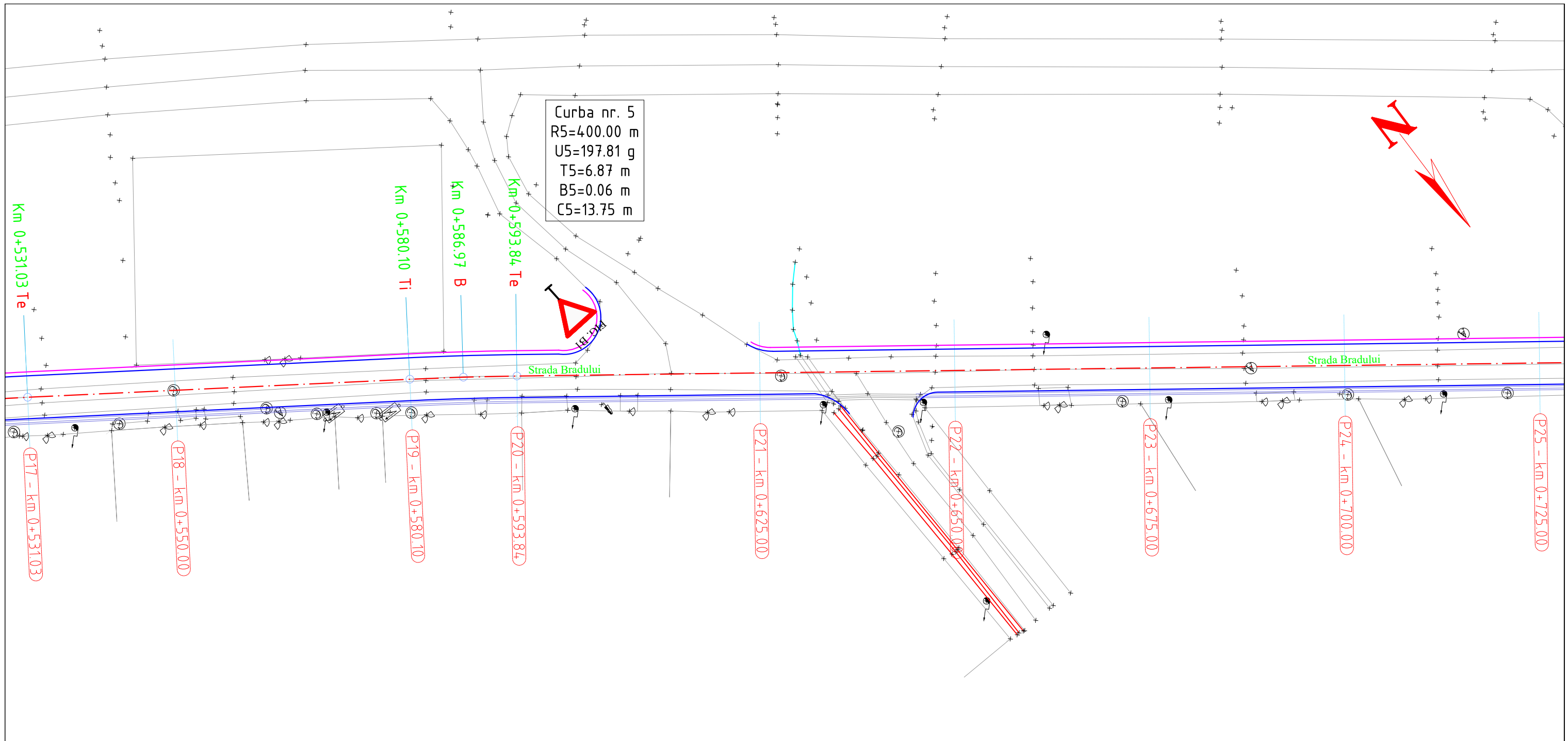


Prezenta plansa se va studia impreuna cu profilul longitudinal si profilele transversale tip.

Aceasta plansa este proprietatea S.C. SPC Elite Consulting S.R.L. Este interzisa copierea, difuzarea sau utilizarea in alte scopuri fara permisiunea scrisa si explicita a S.C. SPC Elite Consulting S.R.L.

Verificator		Cerinta A4, B2, D	Referat de verificare	
Expert		Cerinta A4, B2, D	Expertiza tehnica	
 S.C. SPC ELITE CONSULTING S.R.L. IASI Sat Paun, Comuna Barnova, Judetul Iasi J22/8/07.01.2009 - RO 24923658 Telefon: 0741/232.111; Fax: 0336/401.865 E-mail: aolaritei_marian@yahoo.com			BENEFICIAR: COMUNA SENDRENI, JUDETUL GALATI	
Specificatie	Numele	Semnatura	Proiect nr. 02/2022 FAZA: D.A.L.I. PLAN DE SITUATIE STRADA BRADULUI SAT SENDRENI	
Sef Proiect	ing. Ovidiu Agache			
Proiectat	ing. Constantin Anton			
Proiectat	ing. Gheorghe Istrate			
Proiectat	ing. Danut Pasicuic			
Proiectat	ing. Andrei Dumitriu		Scara 1:500	
			Data 2022	Planșa nr.: 13.03





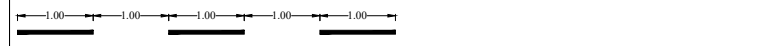
LEGENDA

- Ax proiectat
- Parte carosabila
- Acostament
- Sant existent
- Sant de beton
- Rigola de acostament
- Rigola carosabila
- Parapet protectie

Marcaj longitudinal - linie continua simpla tip "L", respectiv "E"
- latimea benzii continue de marcaj, care separa sensurile de circulatie pe zona curbelor si in apropierea intersectiilor este de 0.15 m.

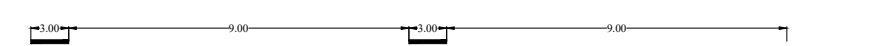


Marcaj longitudinal - linie discontinua tip "M", respectiv "I"
-latimea benzii de marcaj este de 0.15 . Se foloseste la delimitarea partii carosabile si ca marcaj de ghidare in intersectii.




Nota:
1. Orice modificare a prezentei planse se face numai cu acordul scris al proiectantului.
2. Orice neconcordanta cu prevederile prezentei planse si situatia din amplasamentul lucrarii, se va aduce la cunostinta proiectantului.

Marcaj longitudinal - linie discontinua tip "a" - este folosita in afara localitatilor, pentru separarea sensurilor de circulatie pe drumurile cu 2 benzi si circulatie in ambele sensuri. Latimea benzii de marcaj este de 0.15 m.



Marcaj longitudinal - linie discontinua tip "C" - latimea benzii de marcaj este de 0.15 m. Marcheaza trecerea de la o linie discontinua la o linie continua.

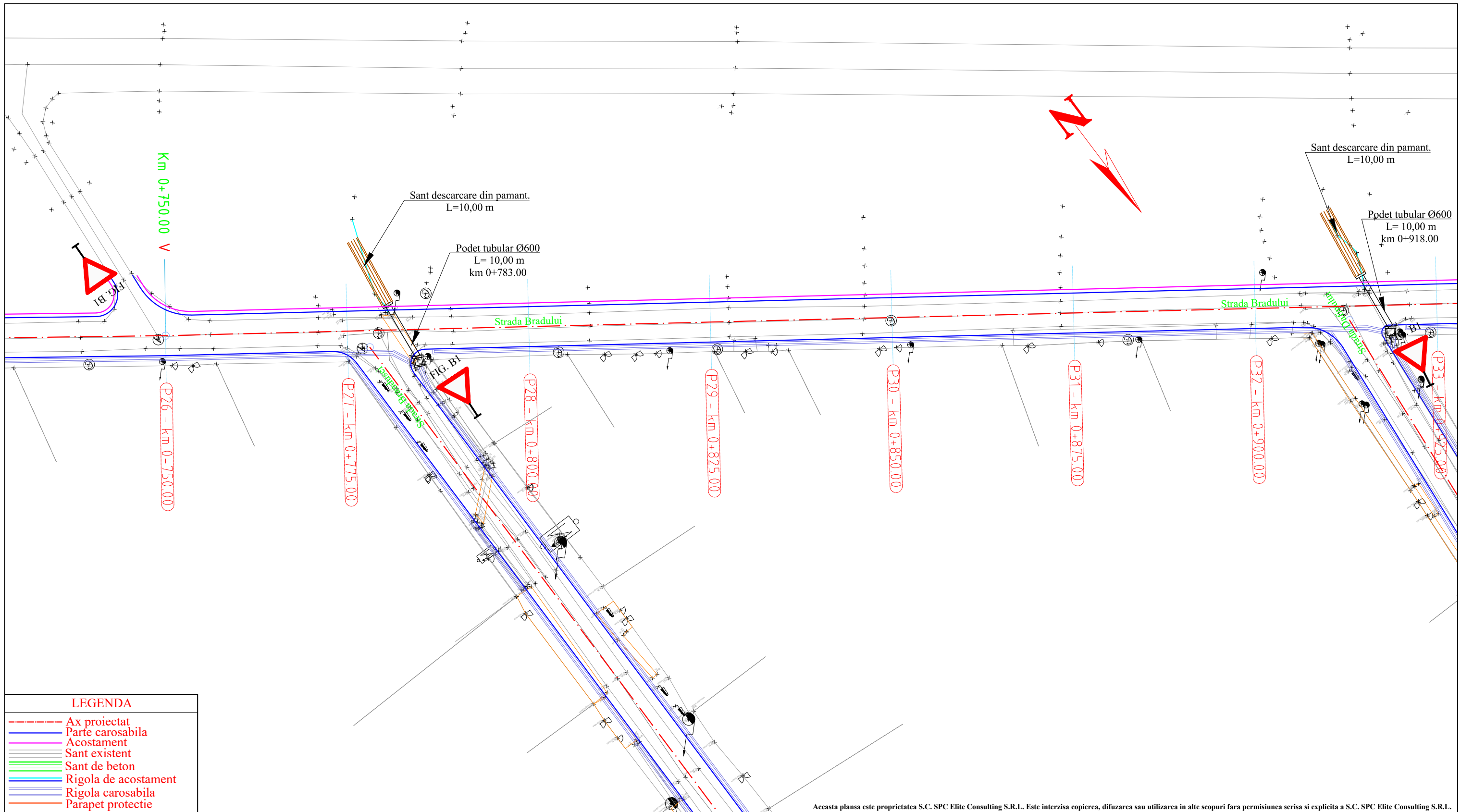


Prezenta plansa se va studia impreuna cu profilul longitudinal si profilele transversale tip.

Aceasta plansa este proprietatea S.C. SPC Elite Consulting S.R.L. Este interzisa copierea, difuzarea sau utilizarea in alte scopuri fara permisiunea scrisa si explicita a S.C. SPC Elite Consulting S.R.L.

Verificator		Cerinta A4, B2, D	Referat de verificare		
Expert		Cerinta A4, B2, D	Expertiza tehnica		
	S.C. SPC ELITE CONSULTING S.R.L. IASI Sat Paun, Comuna Barnova, Judetul Iasi J22/8/07.01.2009 - RO 24923658 Telefon: 0741/232.111; Fax: 0336/401.865 E-mail: aolaritei_marian@yahoo.com		BENEFICIAR: COMUNA SENDRENI, JUDETUL GALATI	Proiect nr. 02/2022	
Specificatie	Numele	Semnatura	MODERNIZAREA RETELEI DE DRUMURI DE INTERES LOCAL IN COMUNA SENDRENI, JUDETUL GALATI	FAZA: D.A.L.I.	
Sef Proiect	ing. Ovidiu Agache			PLAN DE SITUATIE STRADA BRADULUI SAT SENDRENI	Planșa nr.: 13.04
Proiectat	ing. Constantin Anton				
Proiectat	ing. Gheorghe Istrate				
Proiectat	ing. Danut Pasicuic				
Proiectat	ing. Andrei Dumitriu				

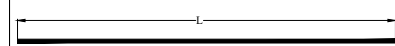




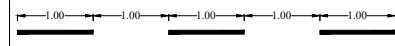
LEGENDA

- Ax proiectat
- Parte carosabila
- Acostament
- Sant existent
- Sant de beton
- Rigola de acostament
- Rigola carosabila
- Parapet protectie

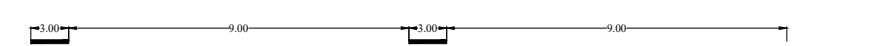
Marcaj longitudinal - linie continua simpla tip "L", respectiv "E"
- latimea benzii continue de marcaj, care separa sensurile de circulatie pe zona curbelor si in apropierea intersectiilor este de 0.15 m.




Marcaj longitudinal - linie discontinua tip "M", respectiv "I"
-latimea benzii de marcaj este de 0.15 m. Se foloseste la delimitarea partii carosabile si ca marcaj de ghidare in intersectii.



Marcaj longitudinal - linie discontinua tip "a" - este folosita in afara localitatilor, pentru separarea sensurilor de circulatie pe drumurile cu 2 benzi si circulatie in ambele sensuri. Latimea benzii de marcaj este de 0.15 m.



Marcaj longitudinal - linie discontinua tip "C" - latimea benzii de marcaj este de 0.15 m. Marcheaza trecerea de la o linie discontinua la o linie continua.

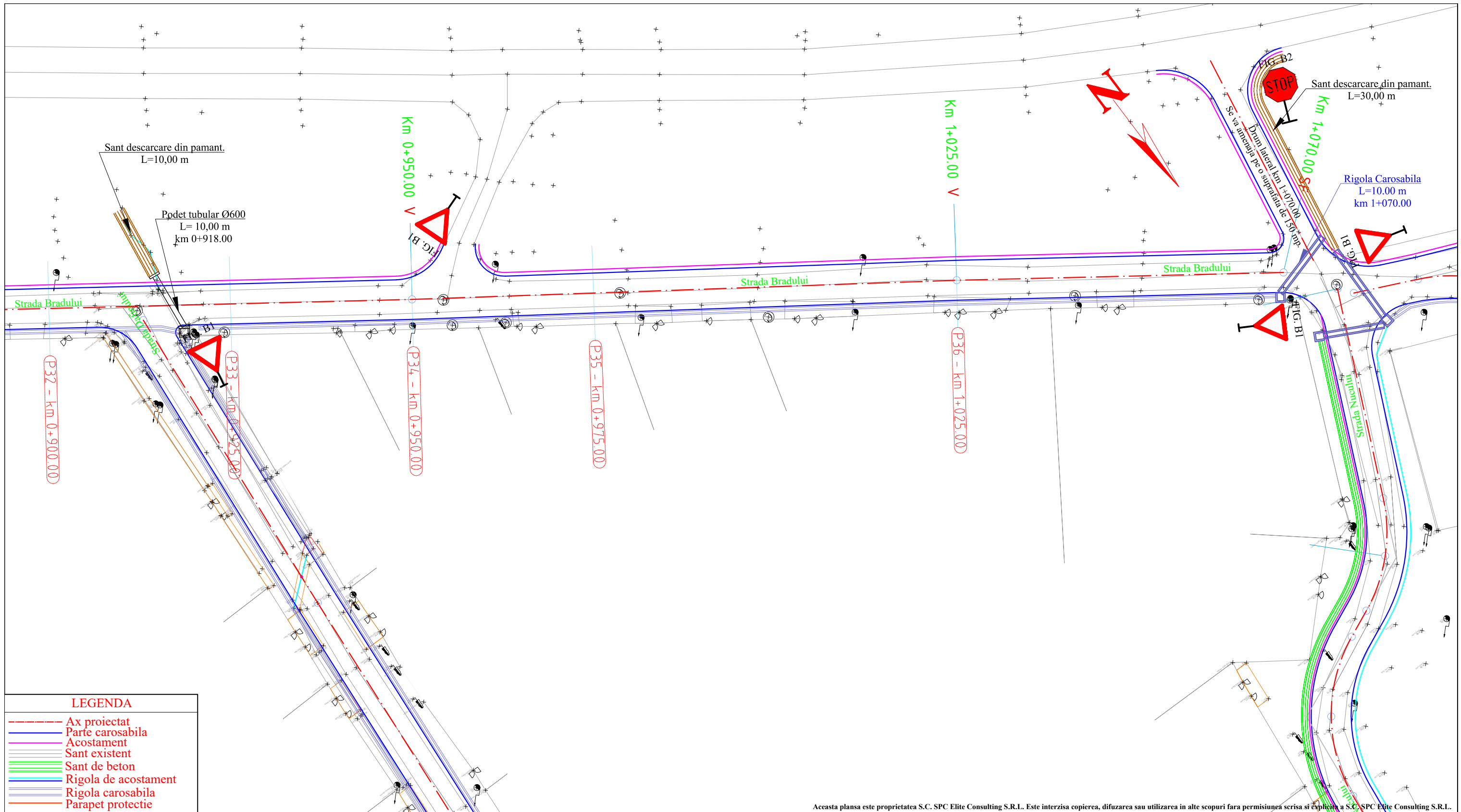


Nota:
1. Orice modificare a prezentei planse se face numai cu acordul scris al proiectantului.
2. Orice neconcordanță cu prevederile prezentei planse si situatia din amplasamentul lucrării, se va aduce la cunostinta proiectantului.

Prezenta plansa se va studia impreuna cu profilul longitudinal si profilele transversale tip.

Aceasta plansa este proprietatea S.C. SPC Elite Consulting S.R.L. Este interzisa copierea, difuzarea sau utilizarea in alte scopuri fara permisiunea scrisa si explicita a S.C. SPC Elite Consulting S.R.L.

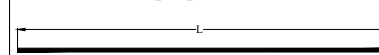
Verificator		Cerinta A4, B2, D	Referat de verificare
Expert		Cerinta A4, B2, D	Expertiza tehnica
 S.C. SPC ELITE CONSULTING S.R.L. IASI Sat Paun, Comuna Barnova, Judetul Iasi J22/8/07.01.2009 - RO 24923658 Telefon: 0741/232.111; Fax: 0336/401.865 E-mail: aolaritei_marian@yahoo.com			BENEFICIAR: COMUNA SENDRENI, JUDETUL GALATI
Specificatie	Numele	Semnatura	Proiect nr. 02/2022 FAZA: D.A.L.I. Planșa nr.: 13.05
Sef Proiect	ing. Ovidiu Agache		
Proiectat	ing. Constantin Anton		
Proiectat	ing. Gheorghe Istrate		
Proiectat	ing. Danut Pasicuic		
Proiectat	ing. Andrei Dumitriu		
			Scara 1:500
			Data 2022
			PLAN DE SITUATIE STRADA BRADULUI SAT SENDRENI



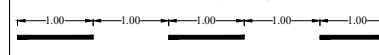
LEGENDA

- Ax proiectat
- Parte carosabila
- Acostament
- Sant existent
- Sant de beton
- Rigola de acostament
- Rigola carosabila
- Parapet protectie

Marcaj longitudinal - linie continua simpla tip "L", respectiv "E"
 - latimea benzii continue de marcaj, care separa sensurile de circulatie pe zona curbelor si in apropierea intersectiilor este de 0.15 m.

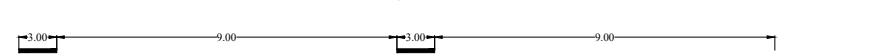


Marcaj longitudinal - linie discontinua tip "M", respectiv "I"
 -latimea benzii de marcaj este de 0.15 m. Se foloseste la delimitarea partii carosabile si ca marcaj de ghidare in intersectii.




Nota:
 1. Orice modificare a prezentei planse se face numai cu acordul scris al proiectantului.
 2. Orice neconcordanța cu prevederile prezentei planse si situatia din amplasamentul lucrării, se va aduce la cunostinta proiectantului.

Marcaj longitudinal - linie discontinua tip "a" - este folosita in afara localitatilor, pentru separarea sensurilor de circulatie pe drumurile cu 2 benzi si circulatie in ambele sensuri. Latimea benzii de marcaj este de 0.15 m.



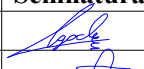






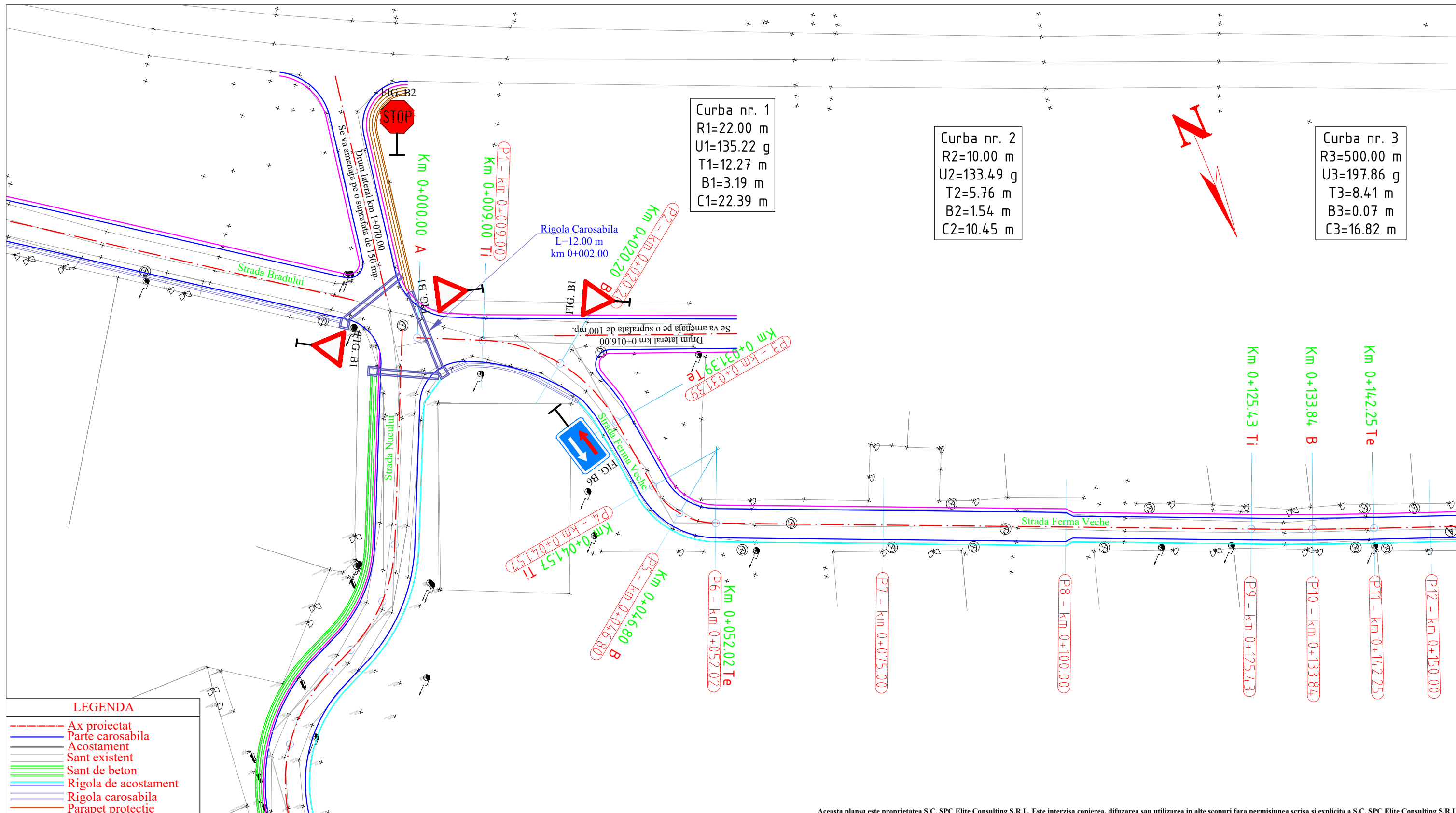
Marcaj longitudinal - linie discontinua tip "C" - latimea benzii de marcaj este de 0.15 m. Marcheaza trecerea de la o linie discontinua la o linie continua.



Prezenta plansa se va studia impreuna cu profilul longitudinal si profilele transversale tip.

Aceasta plansa este proprietatea S.C. SPC Elite Consulting S.R.L. Este interzisa copierea, difuzarea sau utilizarea in alte scopuri fara permisiunea scrisa si Explicata a S.C. SPC Elite Consulting S.R.L.

Verificator		Cerinta A4, B2, D	Referat de verificare		
Expert		Cerinta A4, B2, D	Expertiza tehnica		
 S.C. SPC ELITE CONSULTING S.R.L. IASI Sat Paun, Comuna Barnova, Judetul Iasi J22/8/07.01.2009 - RO 24923658 Telefon: 0741/232.111; Fax: 0336/401.865 E-mail: aolaritei_marian@yahoo.com			BENEFICIAR: COMUNA SENDRENI, JUDETUL GALATI	Proiect nr. 02/2022	
Specificatie	Numele	Semnatura	MODERNIZAREA RETELEI DE DRUMURI DE INTERES LOCAL IN COMUNA SENDRENI, JUDETUL GALATI	FAZA: D.A.L.I.	
Sef Proiect	ing. Ovidiu Agache			PLAN DE SITUATIE STRADA BRADULUI SAT SENDRENI	Planșa nr: 13.06
Proiectat	ing. Constantin Anton				
Proiectat	ing. Gheorghe Istrate				
Proiectat	ing. Danut Pasicuic				
Proiectat	ing. Andrei Dumitriu				



Curba nr. 1
 R1=22.00 m
 U1=135.22 g
 T1=12.27 m
 B1=3.19 m
 C1=22.39 m

Curba nr. 2
 R2=10.00 m
 U2=133.49 g
 T2=5.76 m
 B2=1.54 m
 C2=10.45 m

Curba nr. 3
 R3=500.00 m
 U3=197.86 g
 T3=8.41 m
 B3=0.07 m
 C3=16.82 m

LEGENDA

- Ax proiectat
- Parte carosabila
- Acostament
- Sant existent
- Sant de beton
- Rigola de acostament
- Rigola carosabila
- Parapet protectie

Marcaj longitudinal - linie continua simpla tip "L", respectiv "E"
 - latimea benzii continue de marcaj, care separa sensurile de circulatie pe zona curbelor si in apropierea intersectiilor este de 0.15 m.

Marcaj longitudinal - linie discontinua tip "M", respectiv "I"
 -latimea benzii de marcaj este de 0.15 m. Se foloseste la delimitarea partii carosabile si ca marcaj de ghidare in intersectii.

Nota:
 1. Orice modificare a prezentei planse se face numai cu acordul scris al proiectantului.
 2. Orice neconcordanza cu prevederile prezentei planse si situatia din amplasamentul lucrarii, se va aduce la cunostinta proiectantului.

Marcaj longitudinal - linie discontinua tip "a" - este folosita in afara localitatilor, pentru separarea sensurilor de circulatie pe drumurile cu 2 benzi si circulatie in ambele sensuri. Latimea benzii de marcaj este de 0.15 m.

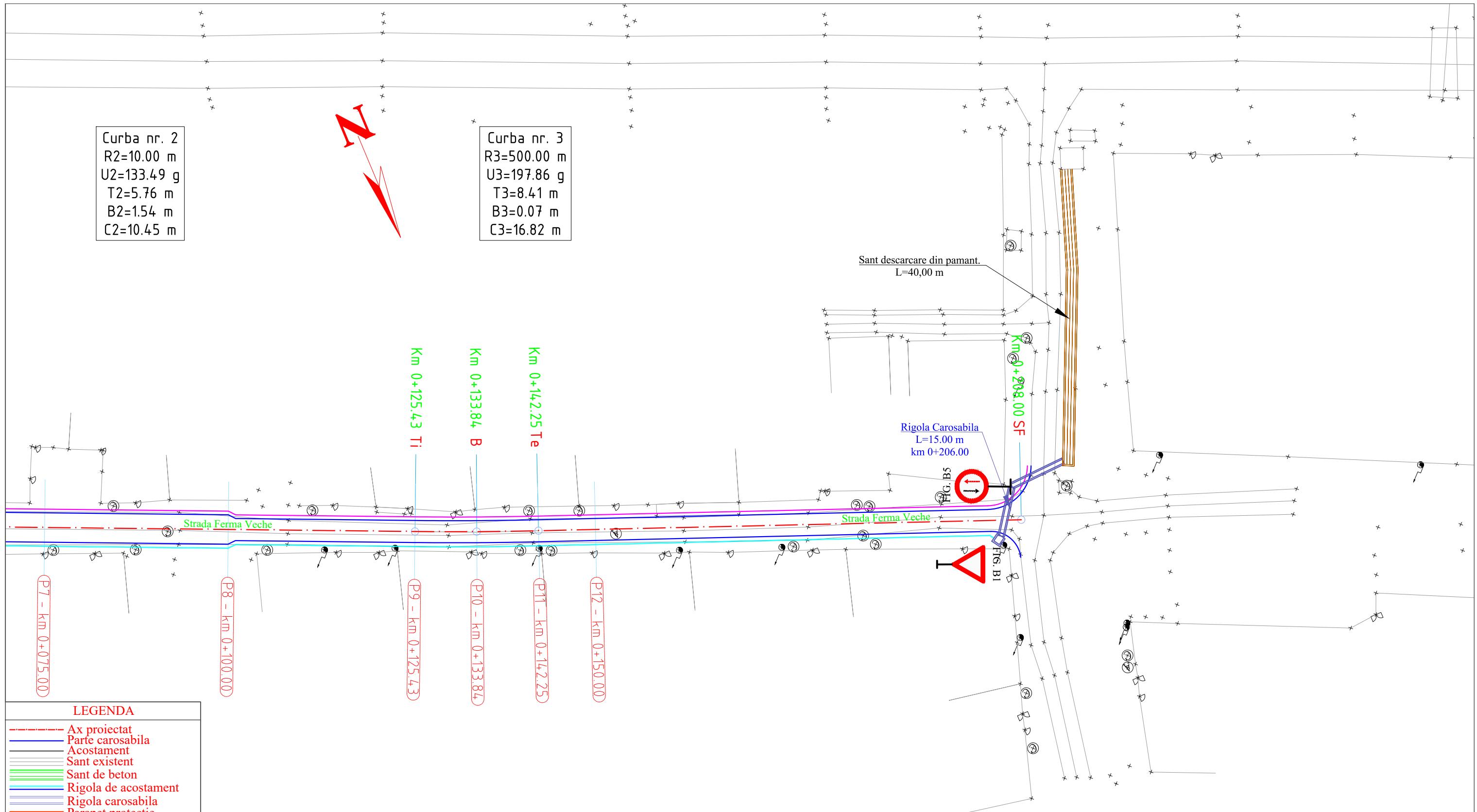
Marcaj longitudinal - linie discontinua tip "C" - latimea benzii de marcaj este de 0.15 m. Marcheaza trecerea de la o linie discontinua la o linie continua.

Prezenta plansa se va studia impreuna cu profilul longitudinal si profilele transversale tip.

Aceasta plansa este proprietatea S.C. SPC Elite Consulting S.R.L. Este interzisa copierea, difuzarea sau utilizarea in alte scopuri fara permisiunea scrisa si explicita a S.C. SPC Elite Consulting S.R.L.

Verificator		Cerinta A4, B2, D	Referat de verificare	
Expert		Cerinta A4, B2, D	Expertiza tehnica	
	S.C. SPC ELITE CONSULTING S.R.L. IASI Sat Paun, Comuna Barnova, Judetul Iasi J22/8/07.01.2009 - RO 24923658 Telefon: 0741/232.111; Fax: 0336/401.865 E-mail: aolaritei_marian@yahoo.com		BENEFICIAR: COMUNA SENDRENI, JUDETUL GALATI	Proiect nr. 02/2022
Specificatie	Numele	Semnatura	MODERNIZAREA RETELEI DE DRUMURI DE INTERES LOCAL IN COMUNA SENDRENI, JUDETUL GALATI	FAZA: D.O.A.
Sef Proiect	ing. Ovidiu Agache			
Proiectat	ing. Constantin Anton			
Proiectat	ing. Gheorghe Istrate			
Proiectat	ing. Danut Pasicuic		PLAN DE SITUATIE STRADA FERMA VECHIE SAT SENDRENI	Planșa nr: 14.01
Proiectat	ing. Andrei Dumitriu			





Aceasta plansa este proprietatea S.C. SPC Elite Consulting S.R.L. Este interzisa copierea, difuzarea sau utilizarea in alte scopuri fara permisiunea scrisa si explicita a S.C. SPC Elite Consulting S.R.L.

Marcaj longitudinal - linie continua simpla tip "L", respectiv "E"
- latimea benzii continue de marcaj, care separa sensurile de circulatie pe zona curbelor si in apropierea intersectiilor este de 0.15 m.

Marcaj longitudinal - linie discontinua tip "M", respectiv "I"
-latimea benzii de marcaj este de 0.15 m. Se foloseste la delimitarea partii carosabile si ca marcaj de ghidare in intersectii.

Nota:
1. Orice modificare a prezentei planse se face numai cu acordul scris al proiectantului.
2. Orice neconcordanta cu prevederile prezentei planse si situatia din amplasamentul lucrarii, se va aduce la cunostinta proiectantului.

Marcaj longitudinal - linie discontinua tip "a" - este folosita in afara localitatilor, pentru separarea sensurilor de circulatie pe drumurile cu 2 benzi si circulatie in ambele sensuri. Latimea benzii de marcaj este de 0.15 m.

Marcaj longitudinal - linie discontinua tip "C" - latimea benzii de marcaj este de 0.15 m. Marcheaza trecerea de la o linie discontinua la o linie continua.

Prezenta plansa se va studia impreuna cu profilul longitudinal si profilele transversale tip.

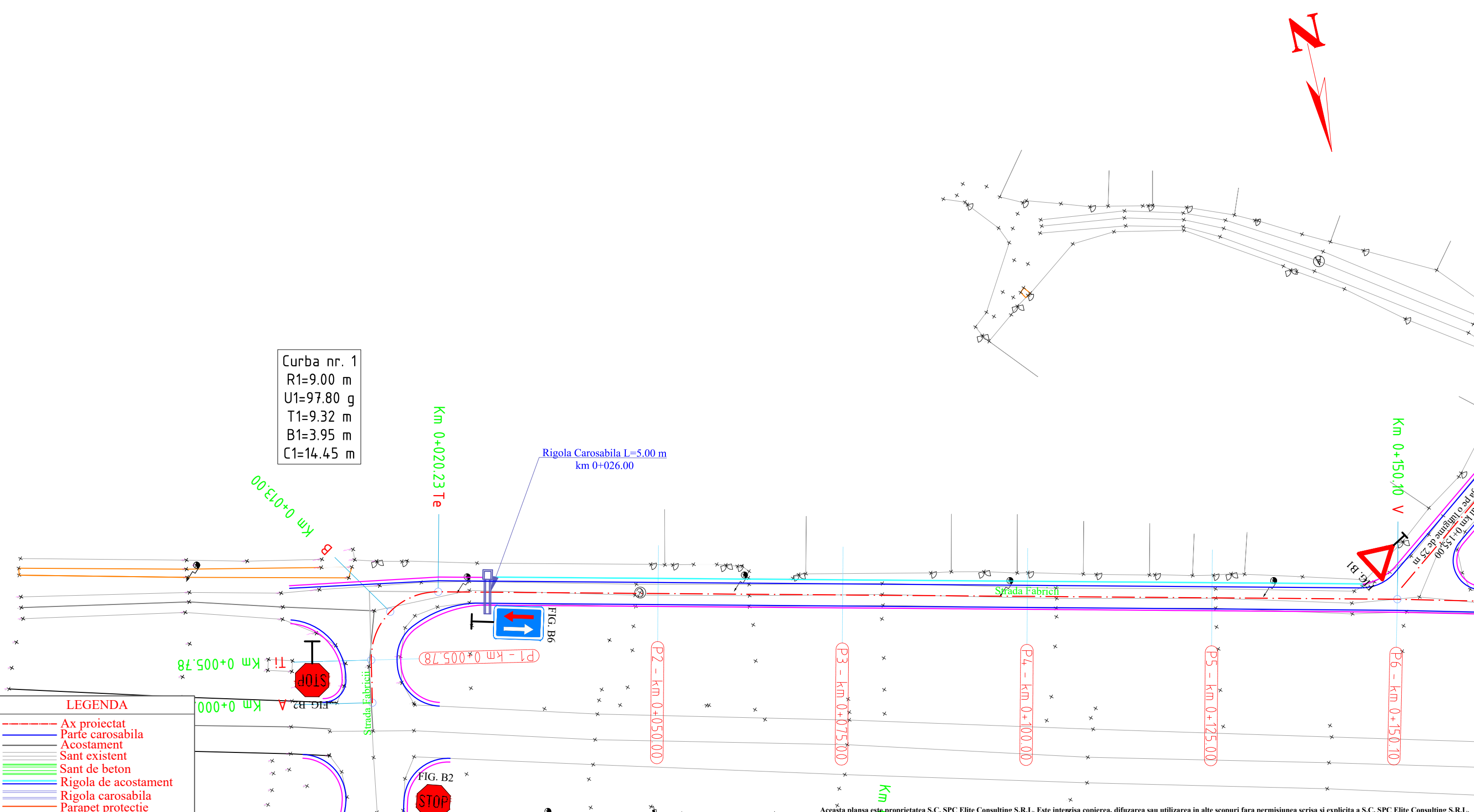
Verificator		Cerinta A4, B2, D
Expert		Cerinta A4, B2, D
Specificatie	S.C. SPC ELITE CONSULTING S.R.L. IASI Sat Paun, Comuna Barnova, Judetul Iasi J22/8/07.01.2009 - RO 24923658 Telefon: 0741/232.111; Fax: 0336/401.865 E-mail: aolaritei_marian@yahoo.com	
Sef Proiect	ing. Ovidiu Agache	Scara
Proiectat	ing. Constantin Anton	1:500
Proiectat	ing. Gheorghe Istrate	Data
Proiectat	ing. Danut Pasicuic	2022
Proiectat	ing. Andrei Dumitriu	

Referat de verificare		BENEFICIAR: COMUNA SENDRENI, JUDETUL GALATI	Proiect nr. 02/2022
Expertiza tehnica			
		MODERNIZAREA RETELEI DE DRUMURI DE INTERES LOCAL IN COMUNA SENDRENI, JUDETUL GALATI	FAZA: D.O.A.





Curba nr. 1
 R1=9.00 m
 U1=97.80 g
 T1=9.32 m
 B1=3.95 m
 C1=14.45 m



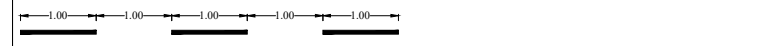
LEGENDA

- Ax proiectat
- Paralele carosabile
- Acostament
- Sant existent
- Sant de beton
- Rigola de acostament
- Rigola carosabila
- Parapet protectie

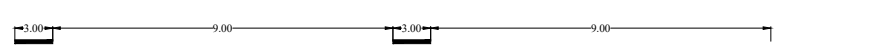
Marcaj longitudinal - linie continua simpla tip "L", respectiv "E"
 - latimea benzii continue de marcaj, care separa sensurile de circulatie pe zona curbelor si in apropierea intersectiilor este de 0.15 m.




Marcaj longitudinal - linie discontinua tip "M", respectiv "I"
 -latimea benzii de marcaj este de 0.15 m. Se foloseste la delimitarea partii carosabile si ca marcaj de ghidare in intersectii.



Marcaj longitudinal - linie discontinua tip "a" - este folosita in afara localitatilor, pentru separarea sensurilor de circulatie pe drumurile cu 2 benzi si circulatie in ambele sensuri. Latimea benzii de marcaj este de 0.15 m.



Marcaj longitudinal - linie discontinua tip "C" - latimea benzii de marcaj este de 0.15 m. Marcheaza trecerea de la o linie discontinua la o linie continua.



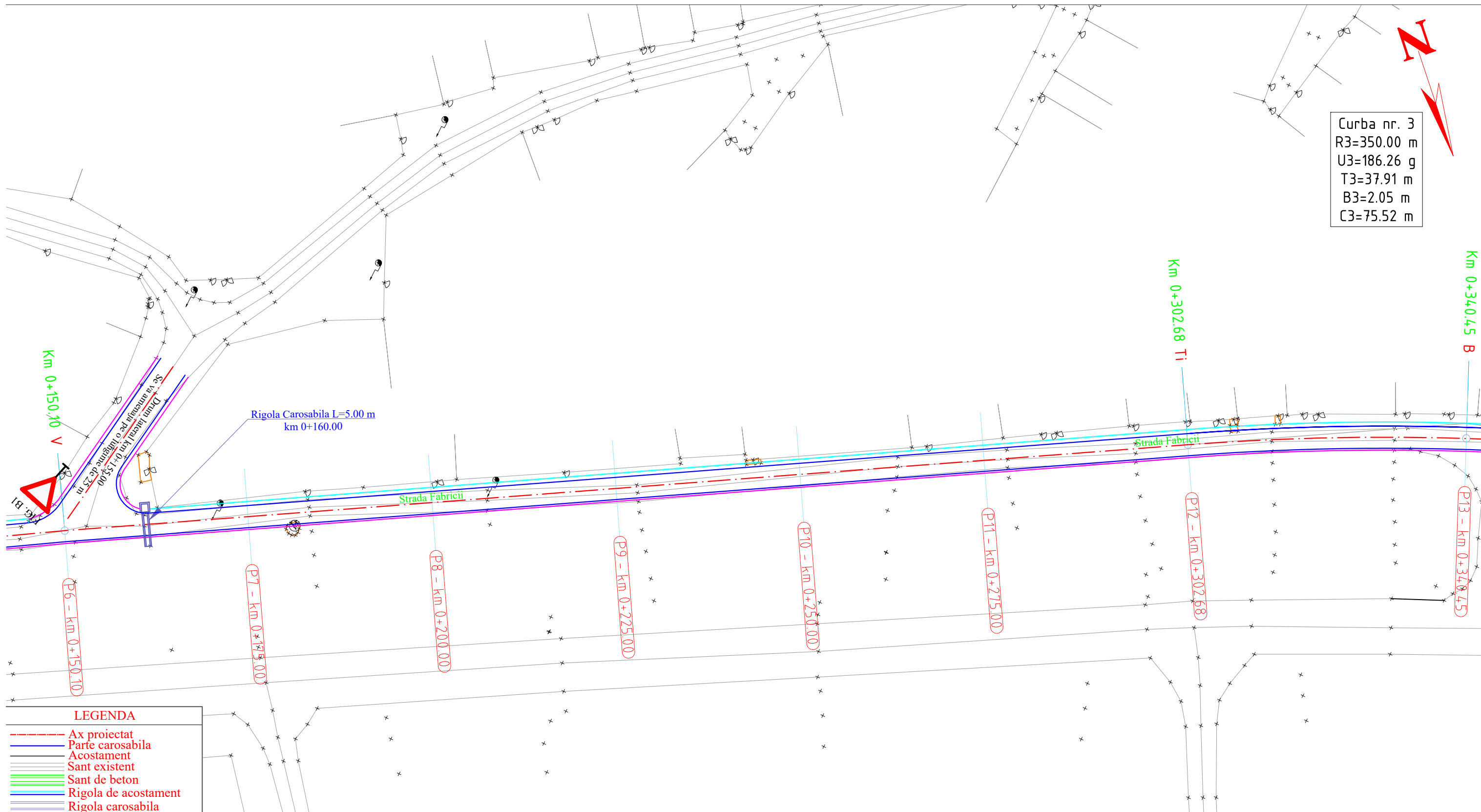
Nota:
 1. Orice modificare a prezentei planse se face numai cu acordul scris al proiectantului.
 2. Orice neconcordanza cu prevederile prezentei planse si situatia din amplasamentul lucrarii, se va aduce la cunostinta proiectantului.

Prezenta plansa se va studia impreuna cu profilul longitudinal si profilele transversale tip.

Aceasta plansa este proprietatea S.C. SPC Elite Consulting S.R.L. Este interzisa copierea, difuzarea sau utilizarea in alte scopuri fara permisiunea scrisa si explicita a S.C. SPC Elite Consulting S.R.L.

Verificator		Cerinta A4, B2, D	Referat de verificare	
Expert		Cerinta A4, B2, D	Expertiza tehnica	
	S.C. SPC ELITE CONSULTING S.R.L. IASI Sat Paun, Comuna Barnova, Judetul Iasi J22/8/07.01.2009 - RO 24923658 Telefon: 0741/232.111; Fax: 0336/401.865 E-mail: aolaritei_marian@yahoo.com		BENEFICIAR: COMUNA SENDRENI, JUDETUL GALATI	Proiect nr. 02/2022
Specificatie	Numele	Semnatura	MODERNIZAREA RETELEI DE DRUMURI DE INTERES LOCAL IN COMUNA SENDRENI, JUDETUL GALATI	FAZA: D.A.L.I.
Sef Proiect	ing. Ovidiu Agache			PLAN DE SITUATIE STRADA FABRICII SAT SENDRENI
Proiectat	ing. Constantin Anton			
Proiectat	ing. Gheorghe Istrate			
Proiectat	ing. Danut Pasicuic		Data 2022	Planșa nr.: 15.01
Proiectat	ing. Andrei Dumitriu		Scara 1:500	





Curba nr. 3
 R3=350.00 m
 U3=186.26 g
 T3=37.91 m
 B3=2.05 m
 C3=75.52 m

LEGENDA

- Ax proiectat
- Parte carosabila
- Acostament
- Sant existent
- Sant de beton
- Rigola de acostament
- Rigola carosabila
- Parapet protectie

Marcaj longitudinal - linie continua simpla tip "L", respectiv "E"
 - latimea benzii continue de marcaj, care separa sensurile de circulatie pe zona curbelor si in apropierea intersectiilor este de 0.15 m.

Marcaj longitudinal - linie discontinua tip "M", respectiv "I"
 -latimea benzii de marcaj este de 0.15 . Se foloseste la delimitarea partii carosabile si ca marcaj de ghidare in intersectii.

Nota:
 1. Orice modificare a prezentei planse se face numai cu acordul scris al proiectantului.
 2. Orice neconcordanta cu prevederile prezentei planse si situatia din amplasamentul lucrarii, se va aduce la cunostinta proiectantului.

Marcaj longitudinal - linie discontinua tip "a" - este folosita in afara localitatilor, pentru separarea sensurilor de circulatie pe drumurile cu 2 benzi si circulatie in ambele sensuri. Latimea benzii de marcaj este de 0.15 m.

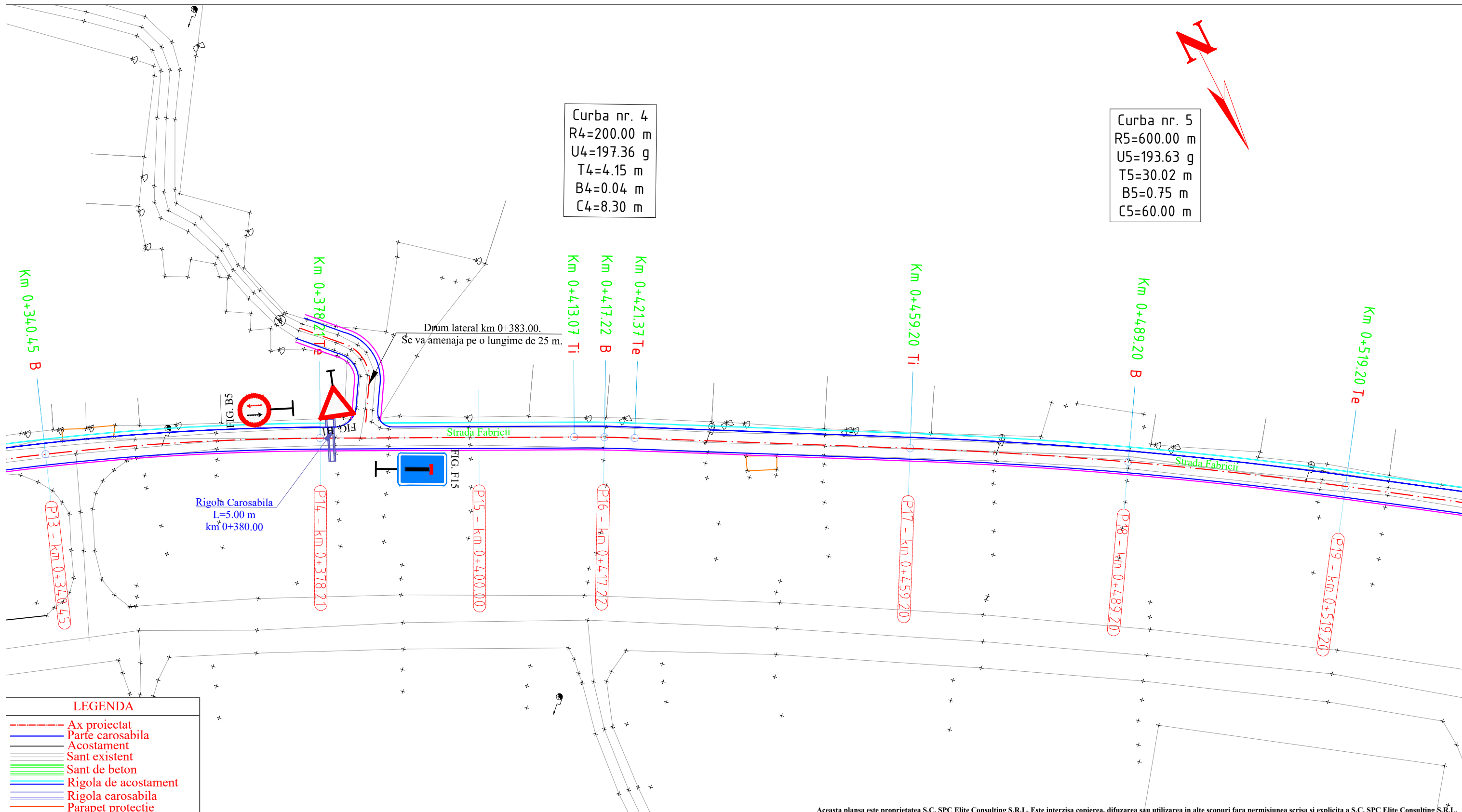
Marcaj longitudinal - linie discontinua tip "C" - latimea benzii de marcaj este de 0.15 m. Marcheaza trecerea de la o linie discontinua la o linie continua.

Prezenta plansa se va studia impreuna cu profilul longitudinal si profilele transversale tip.

Aceasta plansa este proprietatea S.C. SPC Elite Consulting S.R.L. Este interzisa copierea, difuzarea sau utilizarea in alte scopuri fara permisiunea scrisa si explicita a S.C. SPC Elite Consulting S.R.L.

Verificator		Cerinta A4, B2, D	Referat de verificare	
Expert		Cerinta A4, B2, D	Expertiza tehnica	
	S.C. SPC ELITE CONSULTING S.R.L. IASI Sat Paun, Comuna Barnova, Judetul Iasi J22/8/07.01.2009 - RO 24923658 Telefon: 0741/232.111; Fax: 0336/401.865 E-mail: aolaritei_marian@yahoo.com		BENEFICIAR: COMUNA SENDRENI, JUDETUL GALATI	
Specificatie	Numele	Semnatura	Proiect nr. 02/2022	
Sef Proiect	ing. Ovidiu Agache			
Proiectat	ing. Constantin Anton			
Proiectat	ing. Gheorghe Istrate			
Proiectat	ing. Danut Pasicuic		FAZA: D.A.L.I.	
Proiectat	ing. Andrei Dumitriu			
			Scara 1:500	PLAN DE SITUATIE STRADA FABRICII SAT SENDRENI
			Data 2022	





LEGENDA

- Ax proiectat
- Parte carosabila
- Acostament
- Sant existent
- Sant de beton
- Rigola de acostament
- Rigola carosabila
- Parapet protectie

Marcaj longitudinal - linie continua simpla tip "L", respectiv "E"
- latimea benzii continue de marcaj, care separa sensurile de circulatie pe zona curbelor si in apropierea intersectiilor este de 0.15 m.

Marcaj longitudinal - linie discontinua tip "M", respectiv "I"
-latimea benzii de marcaj este de 0.15 m. Se foloseste la delimitarea partii carosabile si ca marcaj de ghidare in intersectii.

Marcaj longitudinal - linie discontinua tip "a" - este folosita in afara localitatilor, pentru separarea sensurilor de circulatie pe drumurile cu 2 benzi si circulatie in ambele sensuri. Latimea benzii de marcaj este de 0.15 m.

Marcaj longitudinal - linie discontinua tip "C" - latimea benzii de marcaj este de 0.15 m. Marcheaza trecerea de la o linie discontinua la o linie continua.

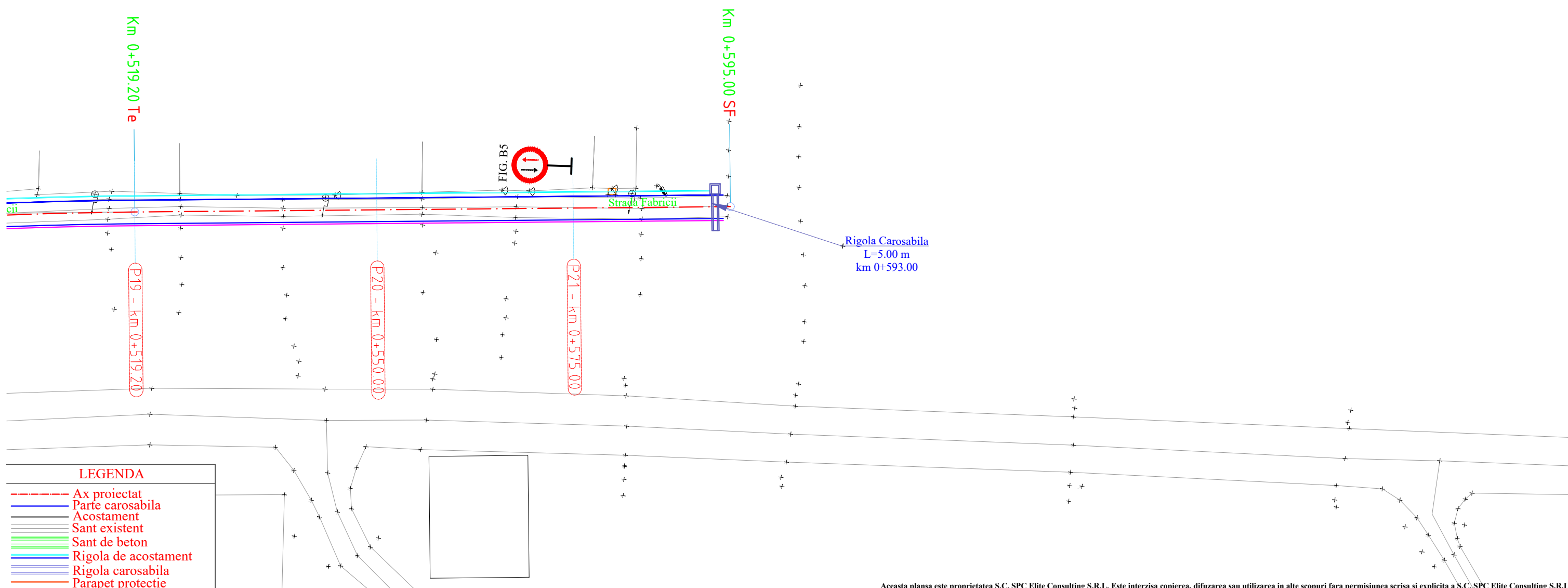

Nota:

1. Orice modificare a prezentei planse se face numai cu acordul scris al proiectantului.
2. Orice neconcordanza cu prevederile prezentei planse si situatia din amplasamentul lucrarii, se va aduce la cunostinta proiectantului.

Prezenta plansa se va studia impreuna cu profilul longitudinal si profilele transversale tip.

Aceasta plansa este proprietatea S.C. SPC Elite Consulting S.R.L. Este interzisa copierea, difuzarea sau utilizarea in alte scopuri fara permisiunea scrisa si explicita a S.C. SPC Elite Consulting S.R.L.

Verificator		Cerinta A4, B2, D	Referat de verificare
Expert		Cerinta A4, B2, D	Expertiza tehnica
 S.C. SPC ELITE CONSULTING S.R.L. IASI Sat Paun, Comuna Barnova, Judetul Iasi J22/8/07.01.2009 - RO 24923658 Telefon: 0741/232.111; Fax: 0336/401.865 E-mail: aolaritei_marian@yahoo.com			BENEFICIAR: COMUNA SENDRENI, JUDETUL GALATI
Specificatie	Numele	Semnatura	Proiect nr. 02/2022
Sef Proiect	ing. Ovidiu Agache		FAZA: D.A.L.I.
Proiectat	ing. Constantin Anton		MODERNIZAREA RETELEI DE DRUMURI DE INTERES LOCAL IN COMUNA SENDRENI, JUDETUL GALATI
Proiectat	ing. Gheorghe Istrate		
Proiectat	ing. Danut Pasicuic		
Proiectat	ing. Andrei Dumitriu		Planșa nr.: 15.03

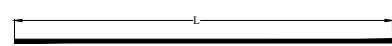


LEGENDA

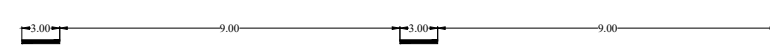
- Ax proiectat
- Parte carosabila
- Acostament
- Sant existent
- Sant de beton
- Rigola de acostament
- Rigola carosabila
- Parapet protectie

Aceasta planşa este proprietatea S.C. SPC Elite Consulting S.R.L. Este interzisă copierea, difuzarea sau utilizarea în alte scopuri fără permisiunea scrisă și explicită a S.C. SPC Elite Consulting S.R.L.

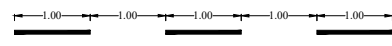
Marcaj longitudinal - linie continua simpla tip "L", respectiv "E"
- latimea benzii continue de marcaj, care separa sensurile de circulatie pe zona curbelor si in apropierea intersectiilor este de 0.15 m.



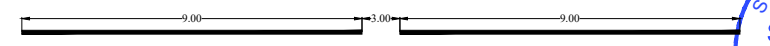
Marcaj longitudinal - linie discontinua tip "a" - este folosita in afara localitatilor, pentru separarea sensurilor de circulatie pe drumurile cu 2 benzi si circulatie in ambele sensuri. Latimea benzii de marcaj este de 0.15 m.



Marcaj longitudinal - linie discontinua tip "M", respectiv "I"
-latimea benzii de marcaj este de 0.15 m. Se foloseste la delimitarea partii carosabile si ca marcaj de ghidare in intersectii.



Marcaj longitudinal - linie discontinua tip "C" - latimea benzii de marcaj este de 0.15 m. Marcheaza trecerea de la o linie discontinua la o linie continua.



Nota:

1. Orice modificare a prezentei planse se face numai cu acordul scris al proiectantului.
2. Orice neconcordanță cu prevederile prezentei planse și situația din amplasamentul lucrării, se va aduce la cunoștința proiectantului.

Prezenta planşa se va studia împreună cu profilul longitudinal și profilele transversale tip.

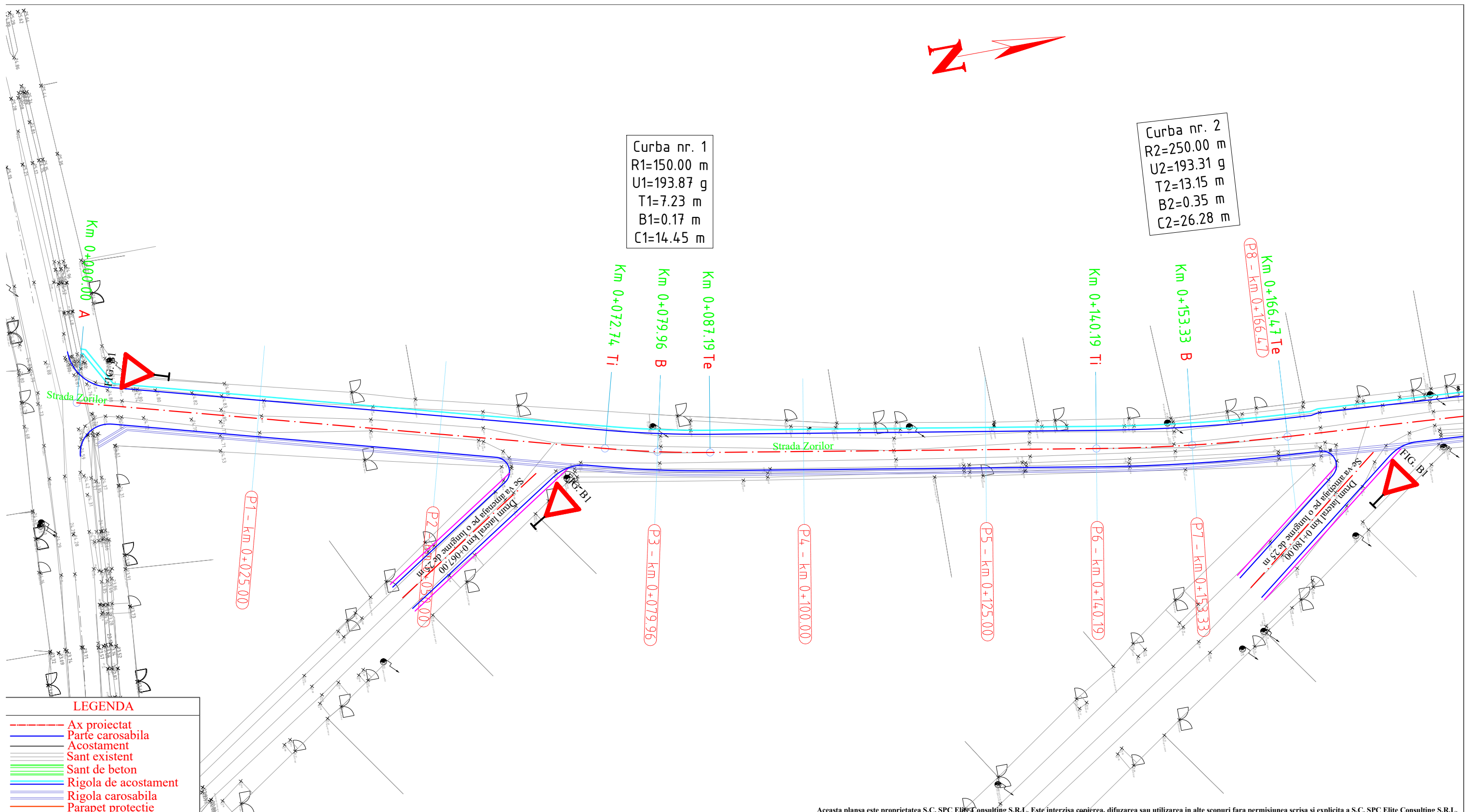


Verificator		Cerinta A4, B2, D	Referat de verificare	
Expert		Cerinta A4, B2, D	Expertiza tehnica	
 S.C. SPC ELITE CONSULTING S.R.L. IASI Sat Paun, Comuna Barnova, Judetul Iasi J22/8/07.01.2009 - RO 24923658 Telefon: 0741/232.111; Fax: 0336/401.865 E-mail: aolaritei_marian@yahoo.com			BENEFICIAR:	Proiect nr.
			COMUNA SENDRENI, JUDETUL GALATI	02/2022
Specificatie	Numele	Semnatura	MODERNIZAREA RETELEI DE DRUMURI DE INTERES LOCAL IN COMUNA SENDRENI, JUDETUL GALATI	FAZA:
Sef Proiect	ing. Ovidiu Agache			D.A.L.I.
Proiectat	ing. Constantin Anton			
Proiectat	ing. Gheorghe Istrate			
Proiectat	ing. Danut Pasicuic			
Proiectat	ing. Andrei Dumitriu			
			PLAN DE SITUATIE STRADA FABRICII SAT SENDRENI	Planşa nr:
				15.04



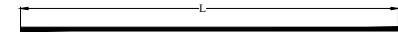
Curba nr. 1
 R1=150.00 m
 U1=193.87 g
 T1=7.23 m
 B1=0.17 m
 C1=14.45 m

Curba nr. 2
 R2=250.00 m
 U2=193.31 g
 T2=13.15 m
 B2=0.35 m
 C2=26.28 m




- Ax proiectat
- Parte carosabila
- Acostament
- Sant existent
- Sant de beton
- Rigola de acostament
- Rigola carosabila
- Parapet protectie

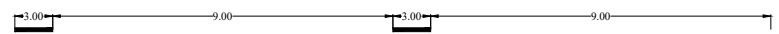
Marcaj longitudinal - linie continua simpla tip "L", respectiv "E"
 - latimea benzii continue de marcaj, care separa sensurile de circulatie pe zona curbelor si in apropierea intersectiilor este de 0.15 m.



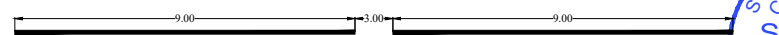
Marcaj longitudinal - linie discontinua tip "M", respectiv "I"
 -latimea benzii de marcaj este de 0.15 m. Se foloseste la delimitarea partii carosabile si ca marcaj de ghidare in intersectii.



Marcaj longitudinal - linie discontinua tip "a" - este folosita in afara localitatilor, pentru separarea sensurilor de circulatie pe drumurile cu 2 benzi si circulatie in ambele sensuri. Latimea benzii de marcaj este de 0.15 m.



Marcaj longitudinal - linie discontinua tip "C" - latimea benzii de marcaj este de 0.15 m. Marcheaza trecerea de la o linie discontinua la o linie continua.



Nota:
 1. Orice modificare a prezentei planse se face numai cu acordul scris al proiectantului.
 2. Orice neconcordanza cu prevederile prezentei planse si situatia din amplasamentul lucrarii, se va aduce la cunostinta proiectantului.

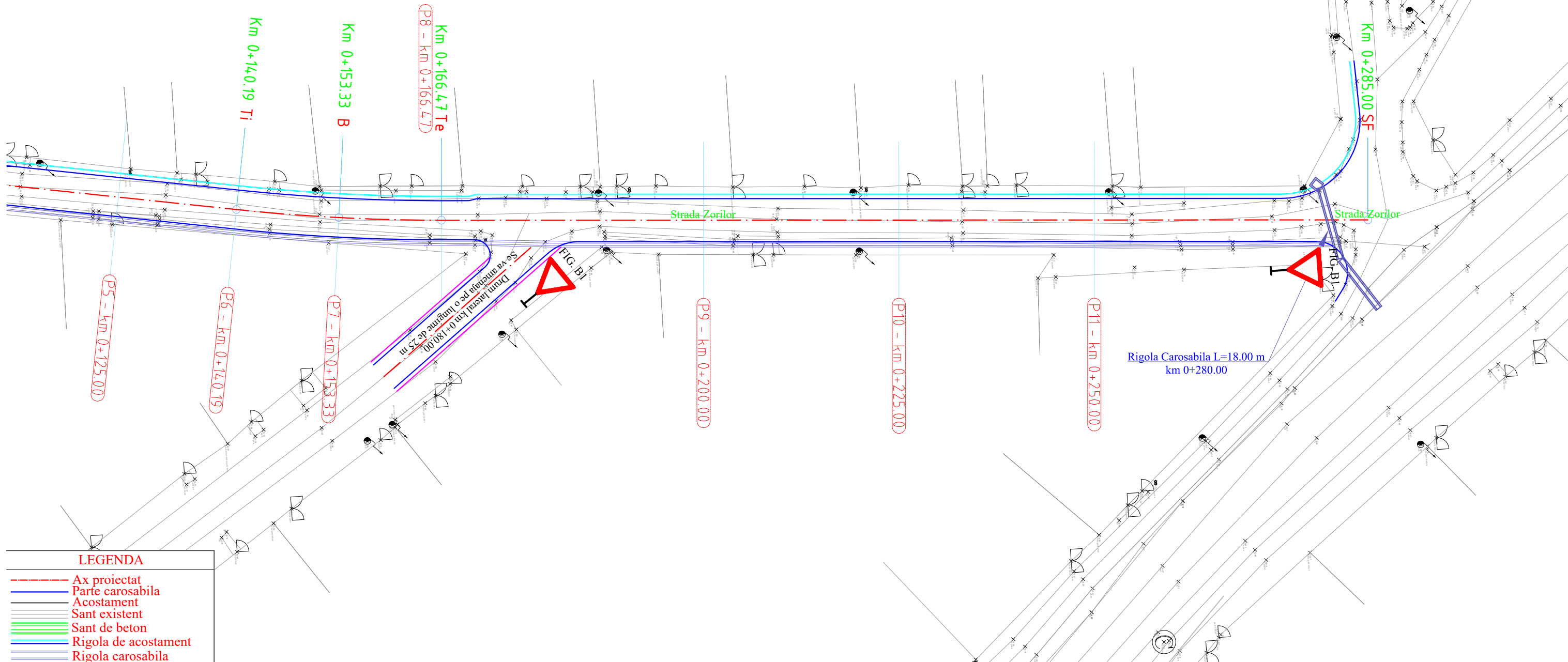
Prezenta plansa se va studia impreuna cu profilul longitudinal si profilele transversale tip.

Aceasta plansa este proprietatea S.C. SPC Elite Consulting S.R.L. Este interzisă copierea, difuzarea sau utilizarea in alte scopuri fara permisiunea scrisa si explicita a S.C. SPC Elite Consulting S.R.L.

Verificator	Cerinta A4, B2, D	Referat de verificare		
Expert	Cerinta A4, B2, D			Expertiza tehnica
Specificatie	S.C. SPC ELITE CONSULTING S.R.L. IASI Sat Paun, Comuna Barnova, Judetul Iasi J22/8/07.01.2009 - RO 24923658 Telefon: 0741/232.111; Fax: 0336/401.865 E-mail: aolaritei_marian@yahoo.com		BENEFICIAR: COMUNA SENDRENI, JUDETUL GALATI	Proiect nr. 02/2022
Sef Proiect	ing. Ovidiu Agache	Scara 1:500	MODERNIZAREA RETELEI DE DRUMURI DE INTERES LOCAL IN COMUNA SENDRENI, JUDETUL GALATI	FAZA:
Proiectat	ing. Constantin Anton			D.A.L.I.
Proiectat	ing. Gheorghe Istrate			
Proiectat	ing. Danut Pasicuic			
Proiectat	ing. Andrei Dumitriu	Data 2022	PLAN DE SITUATIE STRADA ZORILOR SAT SENDRENI	Planșa nr: 16.01



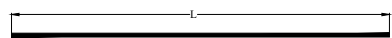
Curba nr. 2
 R2=250.00 m
 U2=193.31 g
 T2=13.15 m
 B2=0.35 m
 C2=26.28 m




LEGENDA

- Ax proiectat
- Parte carosabila
- Acostament
- Sant existent
- Sant de beton
- Rigola de acostament
- Rigola carosabila
- Parapet protectie

Marcaj longitudinal - linie continua simpla tip "L", respectiv "E"
 - latimea benzii continue de marcaj, care separa sensurile de circulatie pe zona curbelor si in apropierea intersectiilor este de 0.15 m.



Marcaj longitudinal - linie discontinua tip "M", respectiv "I"
 -latimea benzii de marcaj este de 0.15 . Se foloseste la delimitarea partii carosabile si ca marcaj de ghidare in intersectii.



Marcaj longitudinal - linie discontinua tip "a" - este folosita in afara localitatilor, pentru separarea sensurilor de circulatie pe drumurile cu 2 benzi si circulatie in ambele sensuri. Latimea benzii de marcaj este de 0.15 m.



Marcaj longitudinal - linie discontinua tip "C" - latimea benzii de marcaj este de 0.15 m. Marcheaza trecerea de la o linie discontinua la o linie continua.



Nota:

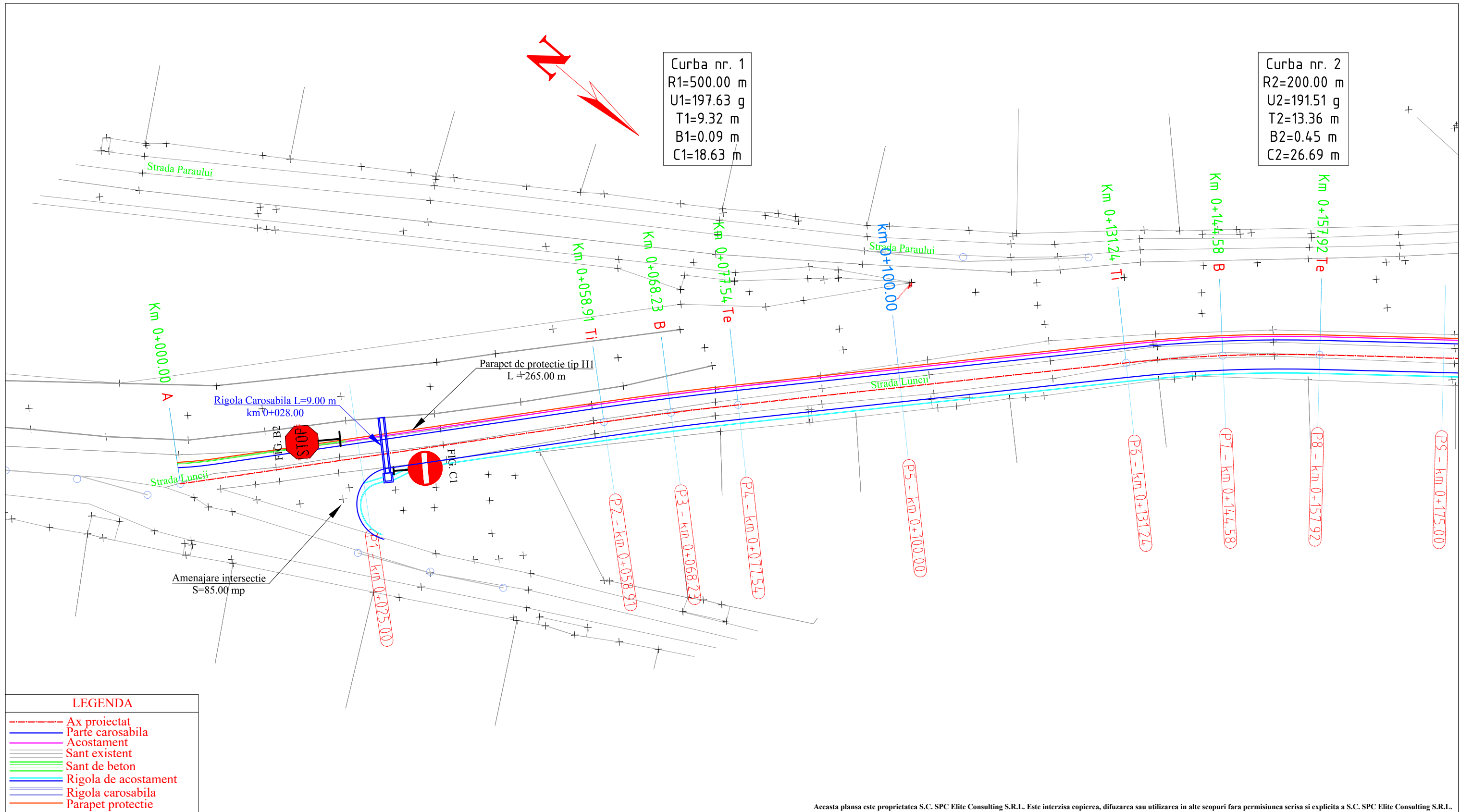
1. Orice modificare a prezentei planse se face numai cu acordul scris al proiectantului.
2. Orice neconcordanza cu prevederile prezentei planse si situatia din amplasamentul lucrarii, se va aduce la cunostinta proiectantului.

Prezenta plansa se va studia impreuna cu profilul longitudinal si profilele transversale tip.

Aceasta plansa este proprietatea S.C. SPC Elite Consulting S.R.L. Este interzisa copierea, difuzarea sau utilizarea in alte scopuri fara permisiunea scrisa si explicita a S.C. SPC Elite Consulting S.R.L.

Verificator		Cerinta A4, B2, D	Referat de verificare
Expert		Cerinta A4, B2, D	Expertiza tehnica
	S.C. SPC ELITE CONSULTING S.R.L. IASI Sat Paun, Comuna Barnova, Judetul Iasi J22/8/07.01.2009 - RO 24923658 Telefon: 0741/232.111; Fax: 0336/401.865 E-mail: aolaritei_marian@yahoo.com		
Specificatie	Numele	Semnatura	BENEFICIAR: COMUNA SENDRENI, JUDETUL GALATI
Sef Proiect	ing. Ovidiu Agache		Proiect nr. 02/2022
Proiectat	ing. Constantin Anton		FAZA: D.A.L.I.
Proiectat	ing. Gheorghe Istrate		PLAN DE SITUATIE STRADA ZORILOR SAT SENDRENI
Proiectat	ing. Danut Pasicuic		
Proiectat	ing. Andrei Dumitriu		Planșa nr.: 16.02



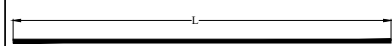


LEGENDA

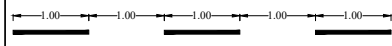
- Ax proiectat
- Parte carosabila
- Acostament
- Sant existent
- Sant de beton
- Rigola de acostament
- Rigola carosabila
- Parapet protectie

Aceasta plansa este proprietatea S.C. SPC Elite Consulting S.R.L. Este interzisa copierea, difuzarea sau utilizarea in alte scopuri fara permisiunea scrisa si explicita a S.C. SPC Elite Consulting S.R.L.

Marcaj longitudinal - linie continua simpla tip "L", respectiv "E"
- latimea benzii continue de marcaj, care separa sensurile de circulatie pe zona curbelor si in apropierea intersectiilor este de 0.15 m.



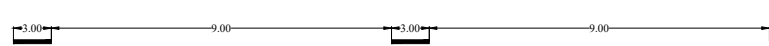
Marcaj longitudinal - linie discontinua tip "M", respectiv "I"
-latimea benzii de marcaj este de 0.15 m. Se foloseste la delimitarea partii carosabile si ca marcaj de ghidare in intersectii.



Nota:

1. Orice modificare a prezentei planse se face numai cu acordul scris al proiectantului.
2. Orice neconcordanta cu prevederile prezentei planse si situatia din amplasamentul lucrarii, se va aduce la cunostinta proiectantului.





Marcaj longitudinal - linie discontinua tip "a" - este folosita in afara localitatilor, pentru separarea sensurilor de circulatie pe drumurile cu 2 benzi si circulatie in ambele sensuri. Latimea benzii de marcaj este de 0.15 m.



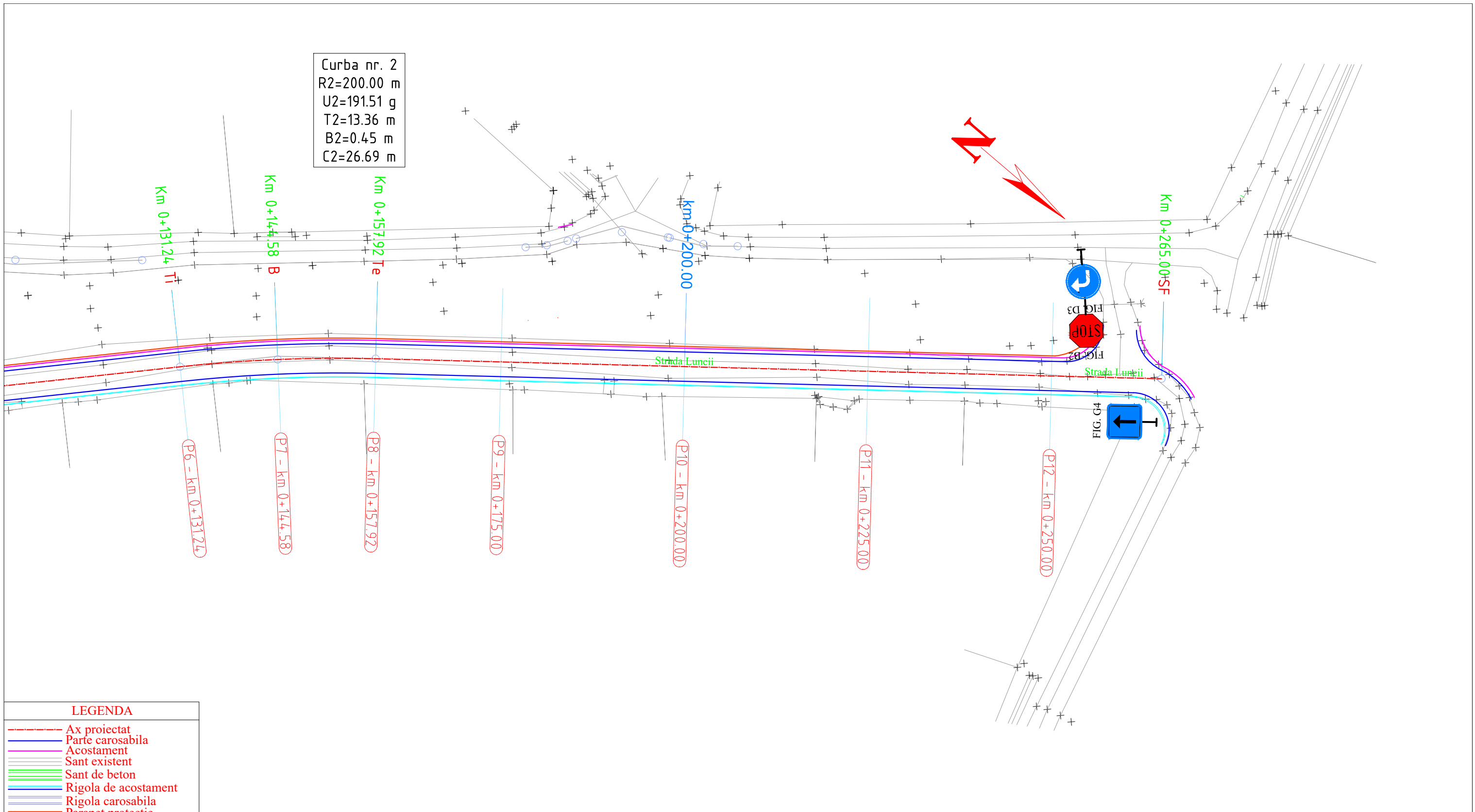
Marcaj longitudinal - linie discontinua tip "C" - latimea benzii de marcaj este de 0.15 m. Marcheaza trecerea de la o linie discontinua la o linie continua.



Prezenta plansa se va studia impreuna cu profilul longitudinal si profilele transversale tip.

Verificator		Cerinta A4, B2, D	Referat de verificare	
Expert		Cerinta A4, B2, D	Expertiza tehnica	
 <p>S.C. SPC ELITE CONSULTING S.R.L. IASI Sat Paun, Comuna Barnova, Judetul Iasi J22/8/07.01.2009 - RO 24923658 Telefon: 0741/232.111; Fax: 0336/401.865 E-mail: aolaritei_marian@yahoo.com</p>		<p>BENEFICIAR: COMUNA SENDRENI, JUDETUL GALATI</p>		<p>Proiect nr. 02/2022</p>
Specificatie	Numele	Semnatura	Scara	FAZA:
Sef Proiect	ing. Ovidiu Agache		1:500	D.O.A.
Proiectat	ing. Constantin Anton		Data	PLAN DE SITUATIE
Proiectat	ing. Gheorghe Istrate		2022	STRADA LUNCII
Proiectat	ing. Danut Pasicuic			SAT SENDRENI
Proiectat	ing. Andrei Dumitriu			Plansa nr: 17.01





LEGENDA	
	Ax proiectat
	Parte carosabila
	Acostament
	Sant existent
	Sant de beton
	Rigola de acostament
	Rigola carosabila
	Parapet protectie

Marcaj longitudinal - linie continua simpla tip "L", respectiv "E"
 - latimea benzii continue de marcaj, care separa sensurile de circulatie pe zona curbelor si in apropierea intersectiilor este de 0.15 m.

Marcaj longitudinal - linie discontinua tip "M", respectiv "I"
 -latimea benzii de marcaj este de 0.15 . Se foloseste la delimitarea partii carosabile si ca marcaj de ghidare in intersectii.

Marcaj longitudinal - linie discontinua tip "a" - este folosita in afara localitatilor, pentru separarea sensurilor de circulatie pe drumurile cu 2 benzi si circulatie in ambele sensuri. Latimea benzii de marcaj este de 0.15 m.

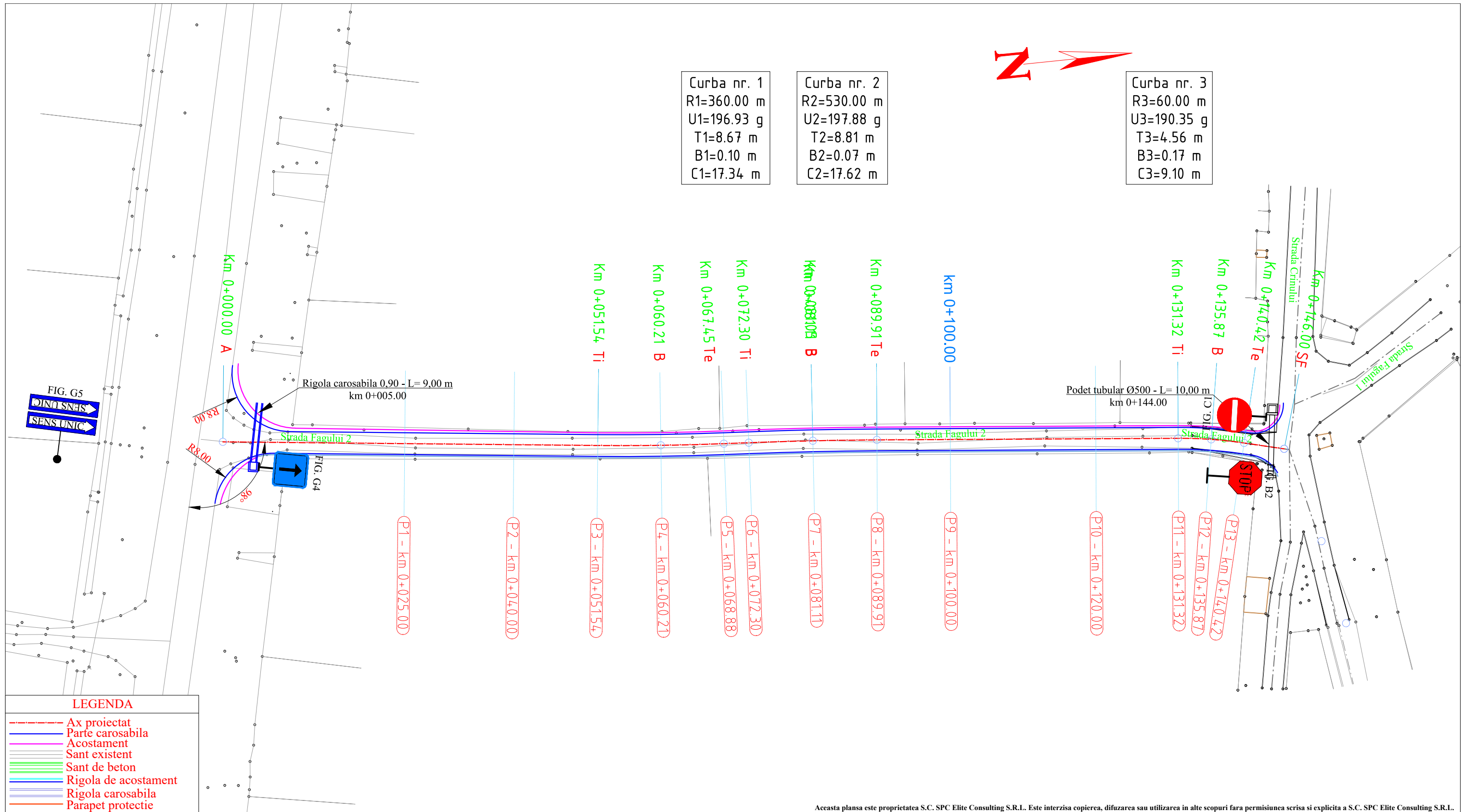
Marcaj longitudinal - linie discontinua tip "C" - latimea benzii de marcaj este de 0.15 m. Marcheaza trecerea de la o linie discontinua la o linie continua.

Nota:
 1. Orice modificare a prezentei planse se face numai cu acordul scris al proiectantului.
 2. Orice neconcordanza cu prevederile prezentei planse si situatia din amplasamentul lucrarii, se va aduce la cunostinta proiectantului.

Prezenta plansa se va studia impreuna cu profilul longitudinal si profilele transversale tip.

Aceasta plansa este proprietatea S.C. SPC Elite Consulting S.R.L. Este interzisa copierea, difuzarea sau utilizarea in alte scopuri fara permisiunea scrisa si explicita a S.C. SPC Elite Consulting S.R.L.

Verificator		Cerinta A4, B2, D	Referat de verificare		
Expert		Cerinta A4, B2, D	Expertiza tehnica		
	S.C. SPC ELITE CONSULTING S.R.L. IASI Sat Paun, Comuna Barnova, Judetul Iasi J22/8/07.01.2009 - RO 24923658 Telefon: 0741/232.111; Fax: 0336/401.865 E-mail: aolaritei_marian@yahoo.com		BENEFICIAR: COMUNA SENDRENI, JUDETUL GALATI	Proiect nr. 02/2022	
Specificatie	Numele	Semnatura	MODERNIZAREA RETELEI DE DRUMURI DE INTERES LOCAL IN COMUNA SENDRENI, JUDETUL GALATI	FAZA: D.O.A.	
Sef Proiect	ing. Ovidiu Agache			PLAN DE SITUATIE STRADA LUNCII SAT SENDRENI	Planșa nr: 17.02
Proiectat	ing. Constantin Anton				
Proiectat	ing. Gheorghe Istrate				
Proiectat	ing. Danut Pasicuiuc				
Proiectat	ing. Andrei Dumitriu				



Curba nr. 1
R1=360.00 m
U1=196.93 g
T1=8.67 m
B1=0.10 m
C1=17.34 m

Curba nr. 2
R2=530.00 m
U2=197.88 g
T2=8.81 m
B2=0.07 m
C2=17.62 m

Curba nr. 3
R3=60.00 m
U3=190.35 g
T3=4.56 m
B3=0.17 m
C3=9.10 m

LEGENDA

- Ax proiectat
- Parte carosabila
- Acostament
- Sant existent
- Sant de beton
- Rigola de acostament
- Rigola carosabila
- Parapet protectie

<p>Marcaj longitudinal - linie continua simpla tip "L", respectiv "E"</p> <p>- latimea benzii continue de marcaj, care separa sensurile de circulatie pe zona curbelor si in apropierea intersectiilor este de 0.15 m.</p>	<p>Marcaj longitudinal - linie discontinua tip "a" - este folosita in afara localitatilor, pentru separarea sensurilor de circulatie pe drumurile cu 2 benzi si circulatie in ambele sensuri. Latimea benzii de marcaj este de 0.15 m.</p>
<p>Marcaj longitudinal - linie discontinua tip "M", respectiv "I"</p> <p>-latimea benzii de marcaj este de 0.15 m. Se foloseste la delimitarea partii carosabile si ca marcaj de ghidare in intersectii.</p>	<p>Marcaj longitudinal - linie discontinua tip "C" - latimea benzii de marcaj este de 0.15 m. Marcheaza trecerea de la o linie discontinua la o linie continua.</p>


Nota:

- Orice modificare a prezentei planse se face numai cu acordul scris al proiectantului.
- Orice neconcordanță cu prevederile prezentei planse și situația din amplasamentul lucrării, se va aduce la cunoștința proiectantului.

Prezenta plansa se va studia impreuna cu profilul longitudinal si profilele transversale tip.

Aceasta plansa este proprietatea S.C. SPC Elite Consulting S.R.L. Este interzisa copierea, difuzarea sau utilizarea in alte scopuri fara permisiunea scrisa si explicita a S.C. SPC Elite Consulting S.R.L.

Verificator		Cerinta A4, B2, D	Referat de verificare	
Expert		Cerinta A4, B2, D	Expertiza tehnica	
<p>S.C. SPC ELITE CONSULTING S.R.L. IASI Sat Paun, Comuna Barnova, Judetul Iasi J22/8/07.01.2009 - RO 24923658 Telefon: 0741/232.111; Fax: 0336/401.865 E-mail: aolaritei_marian@yahoo.com</p>		<p>BENEFICIAR: COMUNA SENDRENI, JUDETUL GALATI</p>		<p>Proiect nr. 02/2022</p>
Specificatie	Numele	Semnatura	Scara	FAZA:
Sef Proiect	ing. Ovidiu Agache		1:500	D.O.A.
Proiectat	ing. Constantin Anton			
Proiectat	ing. Gheorghe Istrate			
Proiectat	ing. Danut Pasicuic			
Proiectat	ing. Andrei Dumitriu			
			Data	Planșa nr.:
			2022	18
			<p>PLAN DE SITUATIE STRADA FAGULUI TRONSON 2 SAT SENDRENI</p>	



Marcaj longitudinal - linie discontinua tip "a" - este folosita in afara localitatilor, pentru separarea sensurilor de circulatie pe drumurile cu 2 benzi si circulatie in ambele sensuri. Latimea benzii de marcaj este de 0.15 m.

Marcaj longitudinal - linie discontinua tip "C" - latimea benzii de marcaj este de 0.15 m. Marcheaza trecerea de la o linie discontinua la o linie continua.

Prezenta plansa se va studia impreuna cu profilul longitudinal si profilele transversale tip.

Verificator

Expert

Specificatie

Sef Proiect

Proiectat

Proiectat

Proiectat

Proiectat

Proiectat

Numele

Semnatura

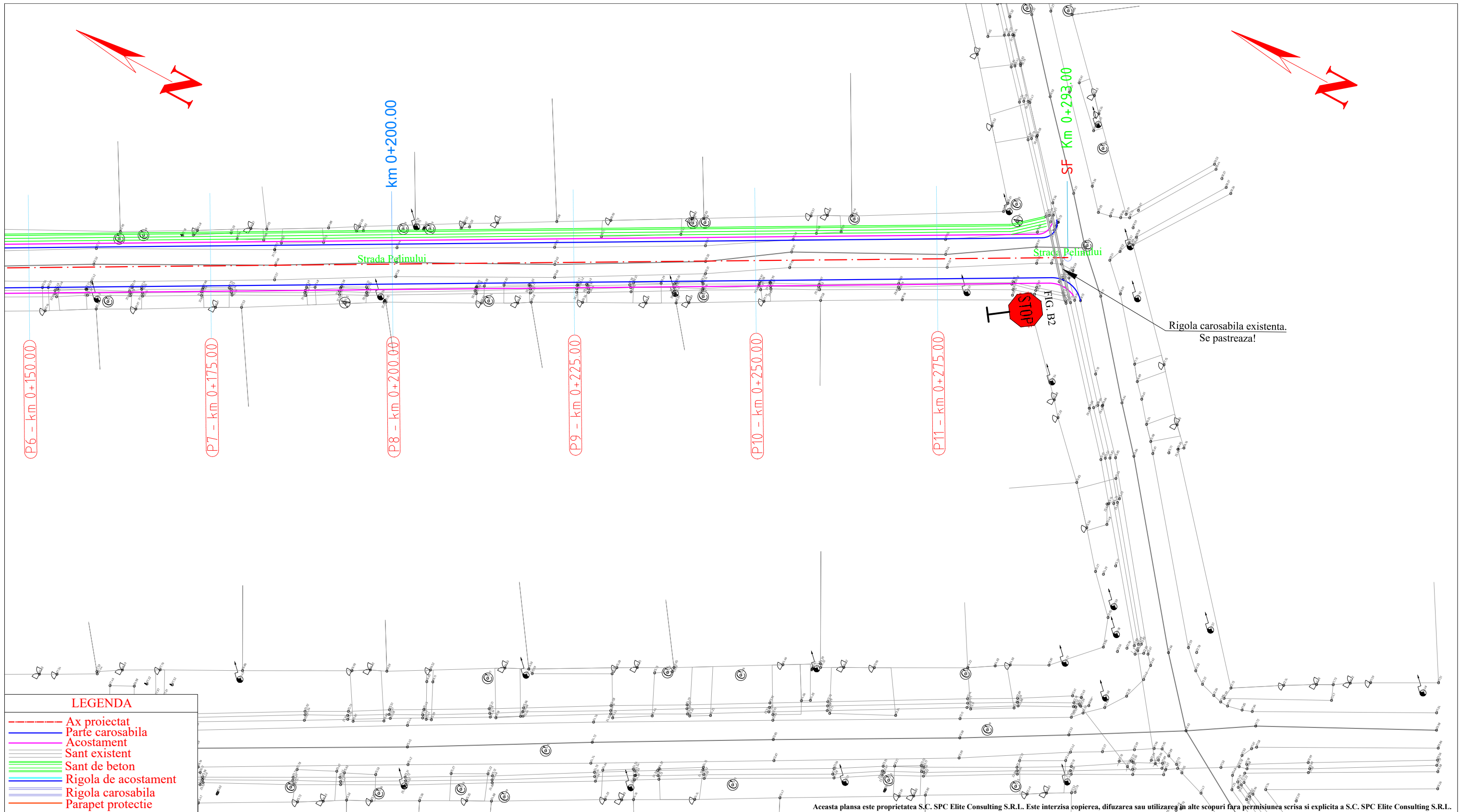
Scara

Data

2022

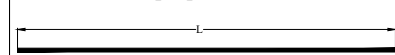
Cerinta A4, B2, D	Referat de verificare	BENEFICIAR: COMUNA SENDRENI, JUDETUL GALATI	Proiect nr. 02/2022
Cerinta A4, B2, D	Expertiza tehnica		
S.C. SPC ELITE CONSULTING S.R.L. IASI Sat Paun, Comuna Barnova, Judetul Iasi J22/8/07.01.2009 - RO 24923658 Telefon: 0741/232.111; Fax: 0336/401.865 E-mail: aolaritei_marian@yahoo.com		MODERNIZAREA RETELEI DE DRUMURI DE INTERES LOCAL IN COMUNA SENDRENI, JUDETUL GALATI	FAZA: D.O.A.
PLAN DE SITUATIE STRADA PELINULUI SAT SENDRENI		Planșa nr: 19.01	



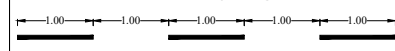


- Ax proiectat
- Parte carosabila
- Acostament
- Sant existent
- Sant de beton
- Rigola de acostament
- Rigola carosabila
- Parapet protectie

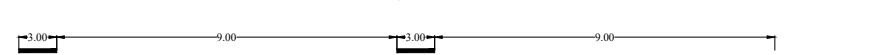
Marcaj longitudinal - linie continua simpla tip "L", respectiv "E"
 - latimea benzii continue de marcaj, care separa sensurile de circulatie pe zona curbelor si in apropierea intersectiilor este de 0.15 m.




Marcaj longitudinal - linie discontinua tip "M", respectiv "I"
 -latimea benzii de marcaj este de 0.15 m. Se foloseste la delimitarea partii carosabile si ca marcaj de ghidare in intersectii.



Marcaj longitudinal - linie discontinua tip "a" - este folosita in afara localitatilor, pentru separarea sensurilor de circulatie pe drumurile cu 2 benzi si circulatie in ambele sensuri. Latimea benzii de marcaj este de 0.15 m.




Marcaj longitudinal - linie discontinua tip "C" - latimea benzii de marcaj este de 0.15 m. Marcheaza trecerea de la o linie discontinua la o linie continua.




Nota:
 1. Orice modificare a prezentei planse se face numai cu acordul scris al proiectantului.
 2. Orice neconcordanza cu prevederile prezentei planse si situatia din amplasamentul lucrarii, se va aduce la cunostinta proiectantului.

Prezenta plansa se va studia impreuna cu profilul longitudinal si profilele transversale tip.

Aceasta plansa este proprietatea S.C. SPC Elite Consulting S.R.L. Este interzisa copierea, difuzarea sau utilizarea in alte scopuri fara permisiunea scrisa si explicita a S.C. SPC Elite Consulting S.R.L.

Verificator	Cerinta A4, B2, D	Referat de verificare	
Expert	Cerinta A4, B2, D	Expertiza tehnica	
 S.C. SPC ELITE CONSULTING S.R.L. IASI Sat Paun, Comuna Barnova, Judetul Iasi J22/8/07.01.2009 - RO 24923658 Telefon: 0741/232.111; Fax: 0336/401.865 E-mail: aolaritei_marian@yahoo.com		BENEFICIAR:	Proiect nr.
		COMUNA SENDRENI, JUDETUL GALATI	02/2022
Specificatie	Numele	Semnatuura	FAZA:
Sef Proiect	ing. Ovidiu Agache		MODERNIZAREA RETELEI DE DRUMURI DE INTERES LOCAL IN COMUNA SENDRENI, JUDETUL GALATI
Proiectat	ing. Constantin Anton		
Proiectat	ing. Gheorghe Istrate		
Proiectat	ing. Danut Pasicuic		
Proiectat	ing. Andrei Dumitriu		
	Scara	1:500	Planșa nr.:
	Data	2022	19.02
		PLAN DE SITUATIE STRADA PELINULUI SAT SENDRENI	

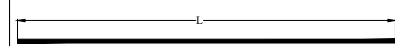




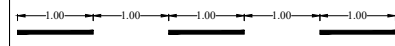
LEGENDA

- Ax proiectat
- Parte carosabila
- Acostament
- Sant existent
- Sant de beton
- Rigola de acostament
- Rigola carosabila
- Parapet protectie

Marcaj longitudinal - linie continua simpla tip "L", respectiv "E"
 - latimea benzii continue de marcaj, care separa sensurile de circulatie pe zona curbelor si in apropierea intersectiilor este de 0.15 m.

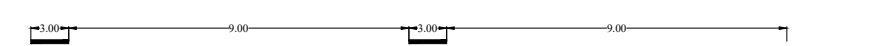


Marcaj longitudinal - linie discontinua tip "M", respectiv "I"
 -latimea benzii de marcaj este de 0.15 m. Se foloseste la delimitarea partii carosabile si ca marcaj de ghidare in intersectii.




Nota:
 1. Orice modificare a prezentei planse se face numai cu acordul scris al proiectantului.
 2. Orice neconcordanta cu prevederile prezentei planse si situatia din amplasamentul lucrarii, se va aduce la cunostinta proiectantului.

Marcaj longitudinal - linie discontinua tip "a" - este folosita in afara localitatilor, pentru separarea sensurilor de circulatie pe drumurile cu 2 benzi si circulatie in ambele sensuri. Latimea benzii de marcaj este de 0.15 m.



Marcaj longitudinal - linie discontinua tip "C" - latimea benzii de marcaj este de 0.15 m. Marcheaza trecerea de la o linie discontinua la o linie continua.

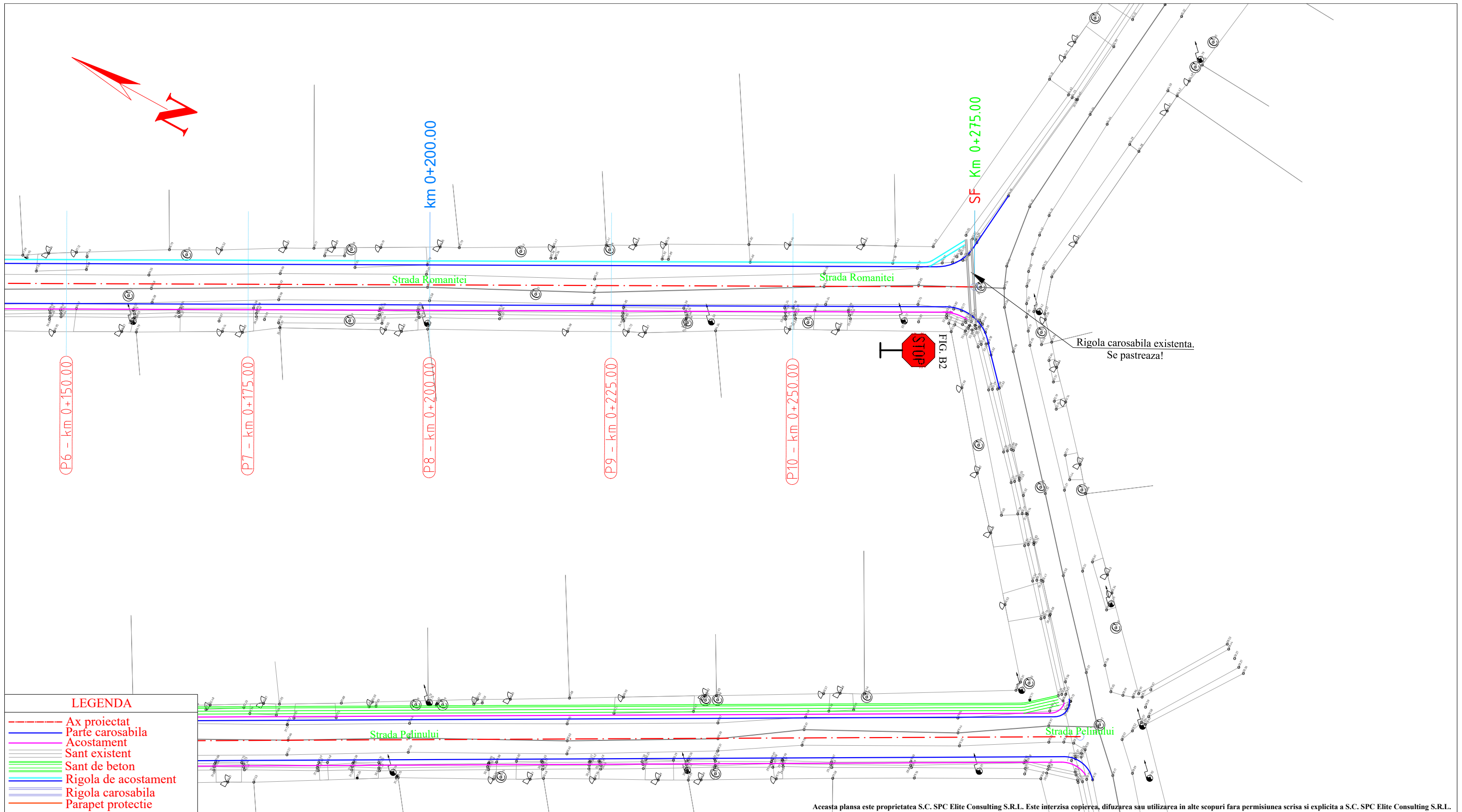


Prezenta plansa se va studia impreuna cu profilul longitudinal si profilele transversale tip.

Aceasta plansa este proprietatea S.C. SPC Elite Consulting S.R.L. Este interzisa copierea, difuzarea sau utilizarea in alte scopuri fara permisiunea scrisa si explicita a S.C. SPC Elite Consulting S.R.L.

Verificator		Cerinta A4, B2, D	Referat de verificare
Expert		Cerinta A4, B2, D	Expertiza tehnica
 S.C. SPC ELITE CONSULTING S.R.L. IASI Sat Paun, Comuna Barnova, Judetul Iasi J22/8/07.01.2009 - RO 24923658 Telefon: 0741/232.111; Fax: 0336/401.865 E-mail: aolaritei_marian@yahoo.com			BENEFICIAR: COMUNA SENDRENI, JUDETUL GALATI
Specificatie	Numele	Semnatura	Proiect nr. 02/2022
Sef Proiect	ing. Ovidiu Agache		
Proiectat	ing. Constantin Anton		
Proiectat	ing. Gheorghe Istrate		
Proiectat	ing. Danut Pasicuic		
Proiectat	ing. Andrei Dumitriu		
			FAZA: D.O.A.
			PLAN DE SITUATIE STRADA ROMANITEI SAT SENDRENI
			Planșa nr: 20.01





LEGENDA

- Ax proiectat
- Parte carosabila
- Acostament
- Sant existent
- Sant de beton
- Rigola de acostament
- Rigola carosabila
- Parapet protectie

Marcaj longitudinal - linie continua simpla tip "L", respectiv "E"
- latimea benzii continue de marcaj, care separa sensurile de circulatie pe zona curbelor si in apropierea intersectiilor este de 0.15 m.

Marcaj longitudinal - linie discontinua tip "M", respectiv "I"
-latimea benzii de marcaj este de 0.15 m. Se foloseste la delimitarea partii carosabile si ca marcaj de ghidare in intersectii.

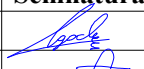
Marcaj longitudinal - linie discontinua tip "a" - este folosita in afara localitatilor, pentru separarea sensurilor de circulatie pe drumurile cu 2 benzi si circulatie in ambele sensuri. Latimea benzii de marcaj este de 0.15 m.

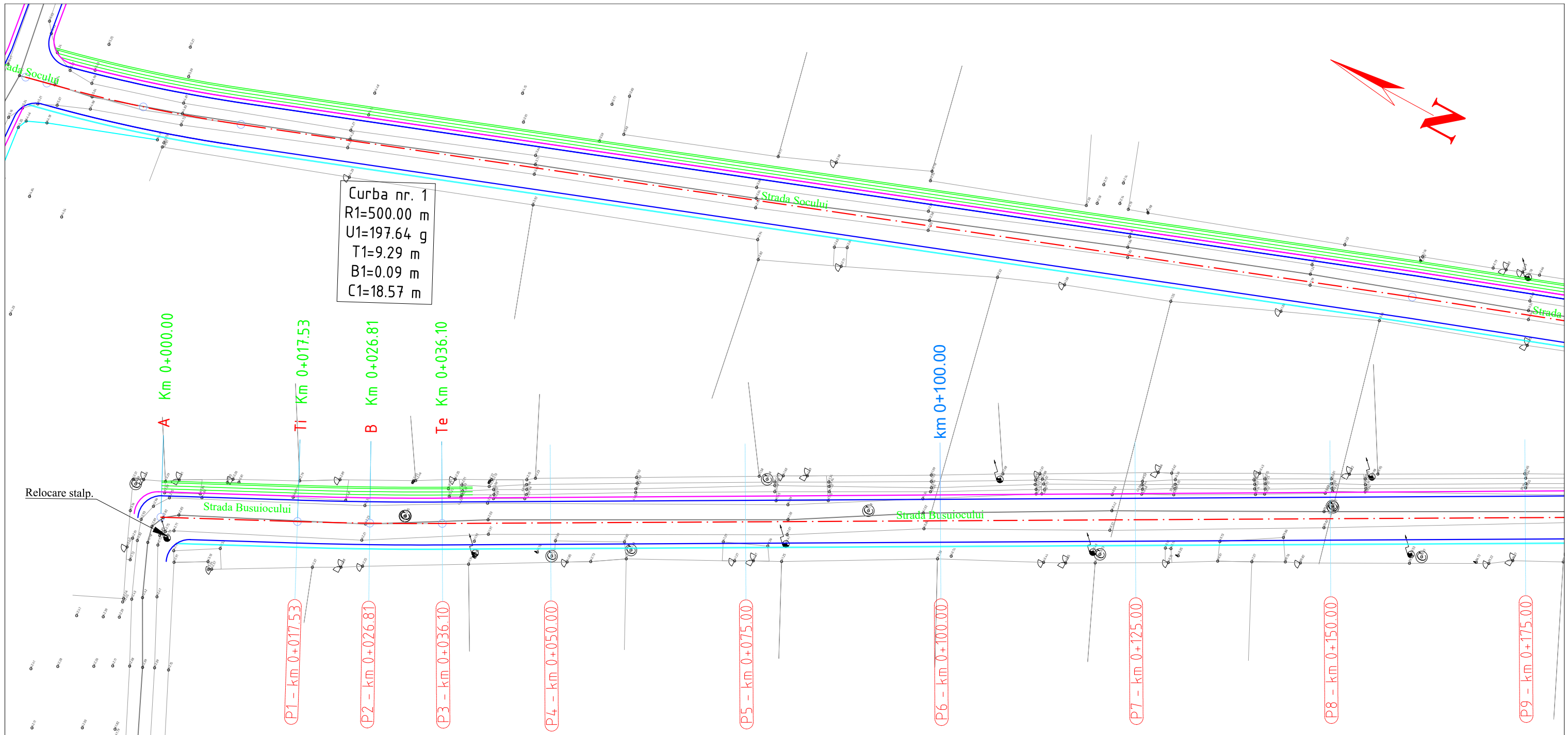
Marcaj longitudinal - linie discontinua tip "C" - latimea benzii de marcaj este de 0.15 m. Marcheaza trecerea de la o linie discontinua la o linie continua.

Nota:
1. Orice modificare a prezentei planse se face numai cu acordul scris al proiectantului.
2. Orice neconcordanță cu prevederile prezentei planse și situația din amplasamentul lucrării, se va aduce la cunoștința proiectantului.

Prezenta plansa se va studia impreuna cu profilul longitudinal si profilele transversale tip.

Aceasta plansa este proprietatea S.C. SPC Elite Consulting S.R.L. Este interzisa copierea, difuzarea sau utilizarea in alte scopuri fara permisiunea scrisa si explicita a S.C. SPC Elite Consulting S.R.L.

Verificator		Cerinta A4, B2, D	Referat de verificare
Expert		Cerinta A4, B2, D	Expertiza tehnica
 S.C. SPC ELITE CONSULTING S.R.L. IASI Sat Paun, Comuna Barnova, Judetul Iasi J22/8/07.01.2009 - RO 24923658 Telefon: 0741/232.111; Fax: 0336/401.865 E-mail: aolaritei_marian@yahoo.com			BENEFICIAR: COMUNA SENDRENI, JUDETUL GALATI
Specificatie	Numele	Semnatura	Proiect nr. 02/2022
Sef Proiect	ing. Ovidiu Agache		FAZA: D.O.A.
Proiectat	ing. Constantin Anton		MODERNIZAREA RETELEI DE DRUMURI DE INTERES LOCAL IN COMUNA SENDRENI, JUDETUL GALATI
Proiectat	ing. Gheorghe Istrate		
Proiectat	ing. Danut Pasicuic		
Proiectat	ing. Andrei Dumitriu		PLAN DE SITUATIE STRADA ROMANITEI SAT SENDRENI
			Planșa nr.: 20.02



LEGENDA

- Ax proiectat
- Parte carosabila
- Acostament
- Sant existent
- Sant de beton
- Rigola de acostament
- Rigola carosabila
- Parapet protectie

Marcaj longitudinal - linie continua simpla tip "L", respectiv "E"
 - latimea benzii continue de marcaj, care separa sensurile de circulatie pe zona curbelor si in apropierea intersectiilor este de 0.15 m.

Marcaj longitudinal - linie discontinua tip "M", respectiv "I"
 -latimea benzii de marcaj este de 0.15 . Se foloseste la delimitarea partii carosabile si ca marcaj de ghidare in intersectii.

Nota:
 1. Orice modificare a prezentei planse se face numai cu acordul scris al proiectantului.
 2. Orice neconcordanta cu prevederile prezentei planse si situatia din amplasamentul lucrarii, se va aduce la cunostinta proiectantului.

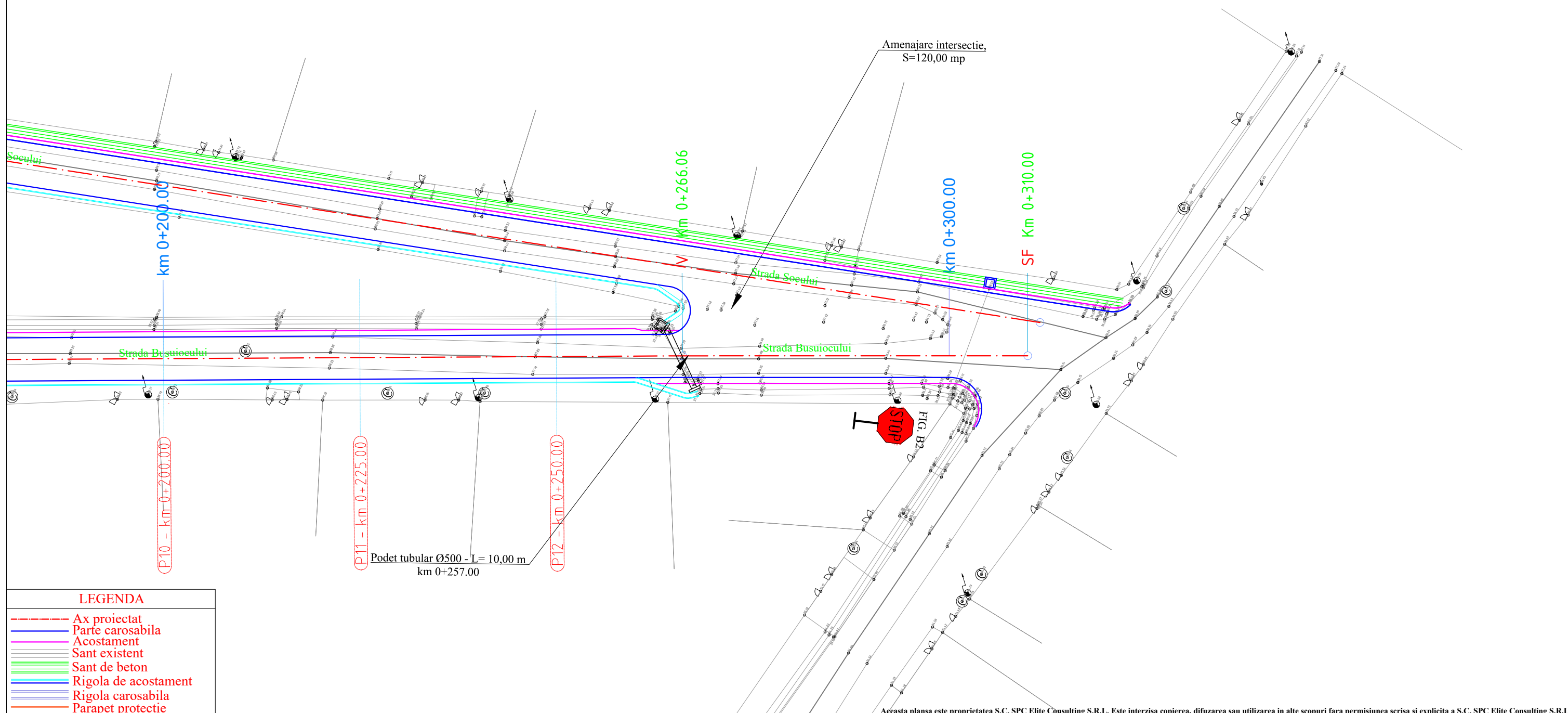

Marcaj longitudinal - linie discontinua tip "a" - este folosita in afara localitatilor, pentru separarea sensurilor de circulatie pe drumurile cu 2 benzi si circulatie in ambele sensuri. Latimea benzii de marcaj este de 0.15 m.

Marcaj longitudinal - linie discontinua tip "C" - latimea benzii de marcaj este de 0.15 m. Marcheaza trecerea de la o linie discontinua la o linie continua.

Prezenta plansa se va studia impreuna cu profilul longitudinal si profilele transversale tip.

Aceasta plansa este proprietatea S.C. SPC Elite Consulting S.R.L. Este interzisa copierea, difuzarea sau utilizarea in alte scopuri fara permisiunea scrisa si explicita a S.C. SPC Elite Consulting S.R.L.

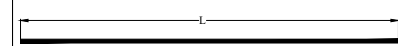
Verificator		Cerinta A4, B2, D	Referat de verificare		
Expert		Cerinta A4, B2, D	Expertiza tehnica		
	S.C. SPC ELITE CONSULTING S.R.L. IASI Sat Paun, Comuna Barnova, Judetul Iasi J22/8/07.01.2009 - RO 24923658 Telefon: 0741/232.111; Fax: 0336/401.865 E-mail: aolaritei_marian@yahoo.com		BENEFICIAR: COMUNA SENDRENI, JUDETUL GALATI	Proiect nr. 02/2022	
Specificatie	Numele	Semnatura	MODERNIZAREA RETELEI DE DRUMURI DE INTERES LOCAL IN COMUNA SENDRENI, JUDETUL GALATI	FAZA: D.O.A.	
Sef Proiect	ing. Ovidiu Agache			PLAN DE SITUATIE STRADA BUSUIOCULUI SAT SENDRENI	Planșa nr.: 21.01
Proiectat	ing. Constantin Anton				
Proiectat	ing. Gheorghe Istrate				
Proiectat	ing. Danut Pasicuic				
Proiectat	ing. Andrei Dumitriu				



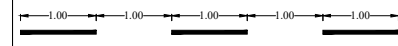
LEGENDA

- Ax proiectat
- Parte carosabila
- Acostament
- Sant existent
- Sant de beton
- Rigola de acostament
- Rigola carosabila
- Parapet protectie

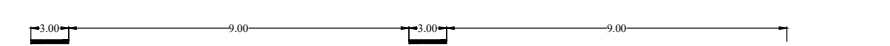
Marcaj longitudinal - linie continua simpla tip "L", respectiv "E"
- latimea benzii continue de marcaj, care separa sensurile de circulatie pe zona curbelor si in apropierea intersectiilor este de 0.15 m.




Marcaj longitudinal - linie discontinua tip "M", respectiv "I"
-latimea benzii de marcaj este de 0.15 m. Se foloseste la delimitarea partii carosabile si ca marcaj de ghidare in intersectii.



Marcaj longitudinal - linie discontinua tip "a" - este folosita in afara localitatilor, pentru separarea sensurilor de circulatie pe drumurile cu 2 benzi si circulatie in ambele sensuri. Latimea benzii de marcaj este de 0.15 m.




Marcaj longitudinal - linie discontinua tip "C" - latimea benzii de marcaj este de 0.15 m. Marcheaza trecerea de la o linie discontinua la o linie continua.

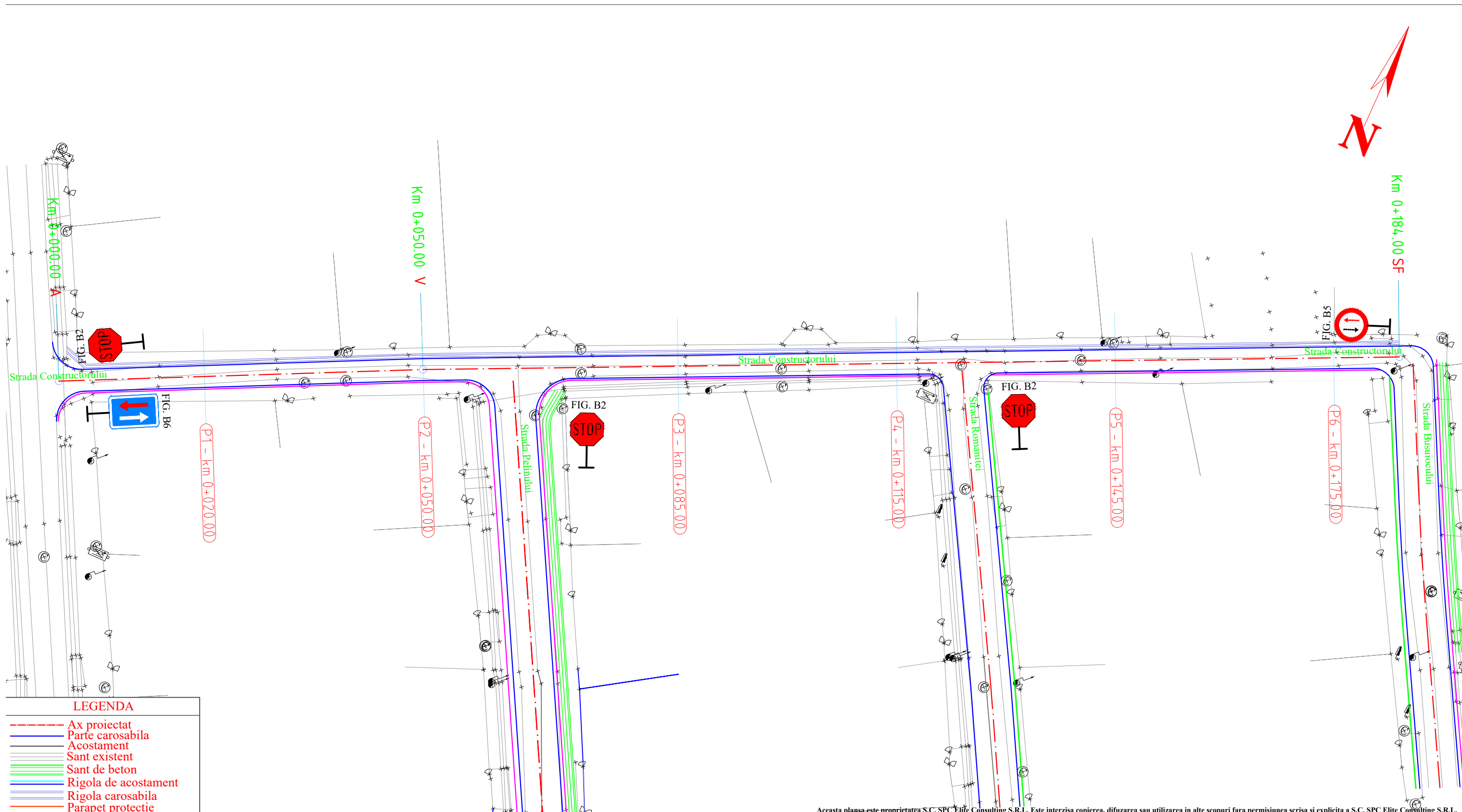


Nota:
1. Orice modificare a prezentei planse se face numai cu acordul scris al proiectantului.
2. Orice neconcordanza cu prevederile prezentei planse si situatia din amplasamentul lucrarii, se va aduce la cunostinta proiectantului.

Prezenta plansa se va studia impreuna cu profilul longitudinal si profilele transversale tip.

Aceasta plansa este proprietatea S.C. SPC Elite Consulting S.R.L. Este interzisa copierea, difuzarea sau utilizarea in alte scopuri fara permisiunea scrisa si explicita a S.C. SPC Elite Consulting S.R.L.

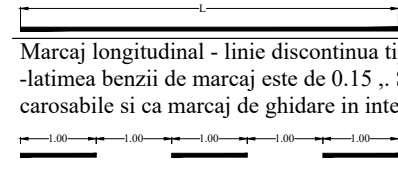
Verificator		Cerinta A4, B2, D	Referat de verificare
Expert		Cerinta A4, B2, D	Expertiza tehnica
 S.C. SPC ELITE CONSULTING S.R.L. IASI Sat Paun, Comuna Barnova, Judetul Iasi J22/8/07.01.2009 - RO 24923658 Telefon: 0741/232.111; Fax: 0336/401.865 E-mail: aolaritei_marian@yahoo.com			BENEFICIAR: COMUNA SENDRENI, JUDETUL GALATI
Specificatie	Numele	Semnatura	Proiect nr. 02/2022
Sef Proiect	ing. Ovidiu Agache		FAZA:
Proiectat	ing. Constantin Anton		D.O.A.
Proiectat	ing. Gheorghe Istrate		
Proiectat	ing. Danut Pasicuic		
Proiectat	ing. Andrei Dumitriu		
		Scara 1:500	
		Data 2022	PLAN DE SITUATIE STRADA BUSUIOCULUI SAT SENDRENI
			Planșa nr: 21.02



LEGENDA

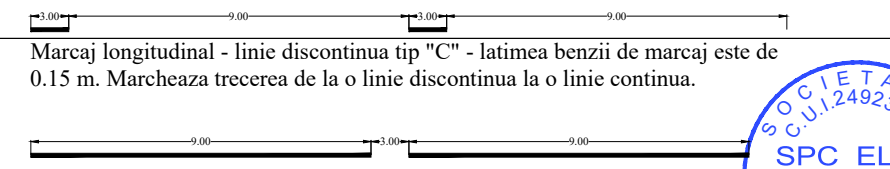
- Ax proiectat
- Parte carosabila
- Acostament
- Sant existent
- Sant de beton
- Rigola de acostament
- Rigola carosabila
- Parapet protectie

Marcaj longitudinal - linie continua simpla tip "L", respectiv "E"
 - latimea benzii continue de marcaj, care separa sensurile de circulatie pe zona curbelor si in apropierea intersectiilor este de 0.15 m.





Nota:
 1. Orice modificare a prezentei planse se face numai cu acordul scris al proiectantului.
 2. Orice neconcordanța cu prevederile prezentei planse și situația din amplasamentul lucrării, se va aduce la cunoștința proiectantului.

Marcaj longitudinal - linie discontinua tip "a" - este folosita in afara localitatilor, pentru separarea sensurilor de circulatie pe drumurile cu 2 benzi si circulatie in ambele sensuri. Latimea benzii de marcaj este de 0.15 m.




Marcaj longitudinal - linie discontinua tip "C" - latimea benzii de marcaj este de 0.15 m. Marcheaza trecerea de la o linie discontinua la o linie continua.

Aceasta planșă este proprietatea S.C. SPC Elite Consulting S.R.L. Este interzisă copierea, difuzarea sau utilizarea în alte scopuri fără permisiunea scrisă și explicită a S.C. SPC Elite Consulting S.R.L.

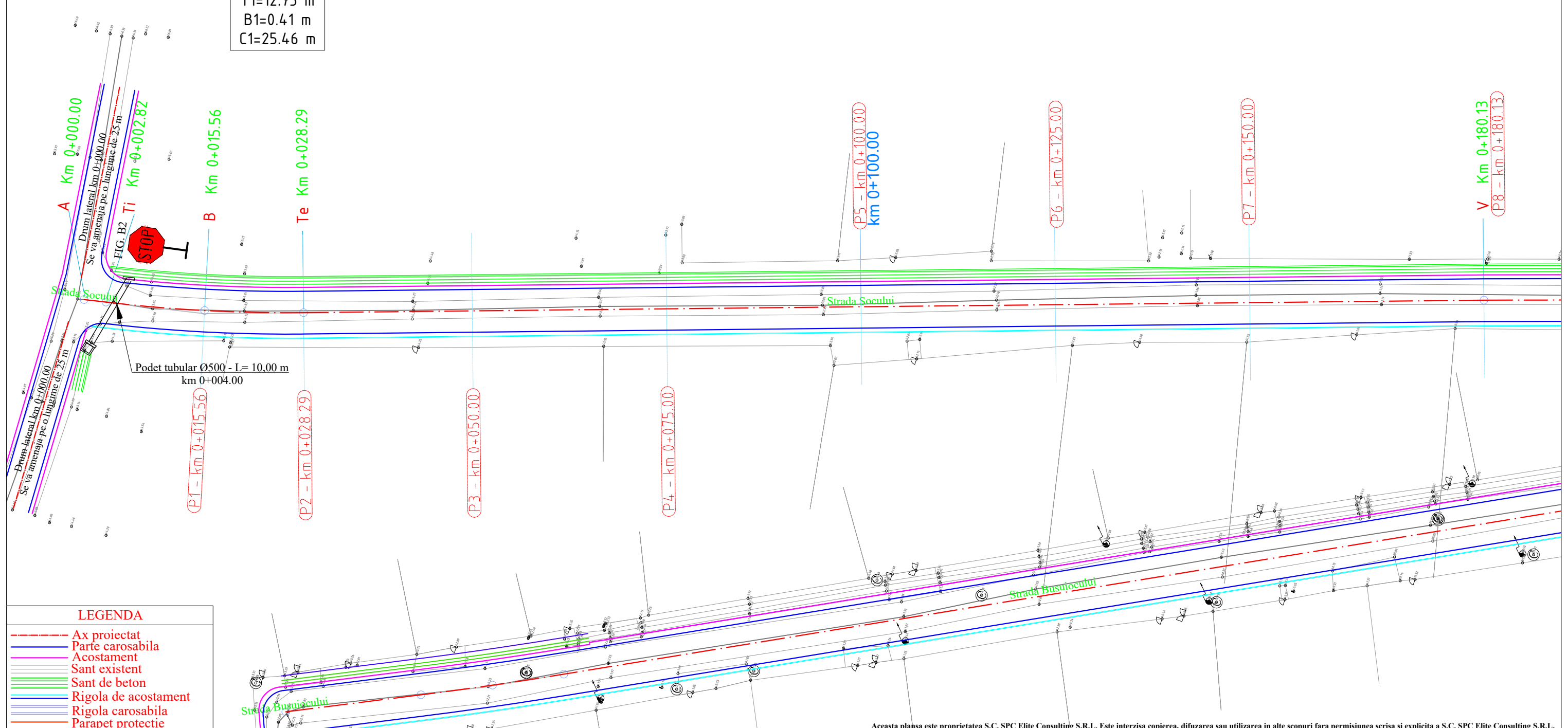
Verificator		Cerinta A4, B2, D	Referat de verificare	
Expert		Cerinta A4, B2, D	Expertiza tehnica	
 S.C. SPC ELITE CONSULTING S.R.L. IASI Sat Paun, Comuna Barnova, Judetul Iasi J22/8/07.01.2009 - RO 24923658 Telefon: 0741/232.111; Fax: 0336/401.865 E-mail: aolaritei_marian@yahoo.com			BENEFICIAR: COMUNA SENDRENI, JUDETUL GALATI	Proiect nr. 02/2022
Specificatie	Numele	Semnatura	MODERNIZAREA RETELEI DE DRUMURI DE INTERES LOCAL IN COMUNA SENDRENI, JUDETUL GALATI	FAZA:
Sef Proiect	ing. Ovidiu Agache			D.O.A.
Proiectat	ing. Constantin Anton			
Proiectat	ing. Gheorghe Istrate			
Proiectat	ing. Danut Pasicuic			
Proiectat	ing. Andrei Dumitriu			
			PLAN DE SITUATIE STRADA CONSTRUCTORULUI SAT SENDRENI	Planșă nr.: 22



Prezenta planșă se va studia împreună cu profilul longitudinal și profilele transversale tip.



Curba nr. 1
 R1=200.00 m
 U1=191.89 g
 T1=12.75 m
 B1=0.41 m
 C1=25.46 m

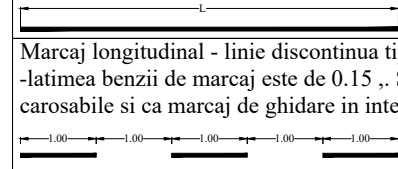


LEGENDA

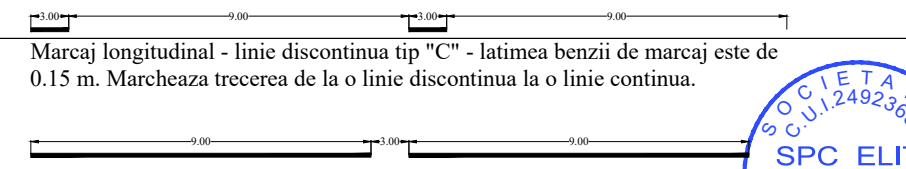
- Ax proiectat
- Parte carosabila
- Acostament
- Sant existent
- Sant de beton
- Rigola de acostament
- Rigola carosabila
- Parapet protectie

Aceasta planşa este proprietatea S.C. SPC Elite Consulting S.R.L. Este interzisă copierea, difuzarea sau utilizarea în alte scopuri fără permisiunea scrisă și explicită a S.C. SPC Elite Consulting S.R.L.

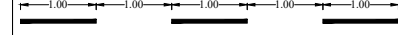
Marcaj longitudinal - linie continua simpla tip "L", respectiv "E"
 - latimea benzii continue de marcaj, care separa sensurile de circulatie pe zona curbelor si in apropierea intersectiilor este de 0.15 m.



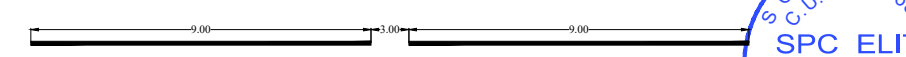
Marcaj longitudinal - linie discontinua tip "a" - este folosita in afara localitatilor, pentru separarea sensurilor de circulatie pe drumurile cu 2 benzi si circulatie in ambele sensuri. Latimea benzii de marcaj este de 0.15 m.



Marcaj longitudinal - linie discontinua tip "M", respectiv "I"
 -latimea benzii de marcaj este de 0.15 . Se foloseste la delimitarea partii carosabile si ca marcaj de ghidare in intersectii.





Marcaj longitudinal - linie discontinua tip "C" - latimea benzii de marcaj este de 0.15 m. Marcheaza trecerea de la o linie discontinua la o linie continua.

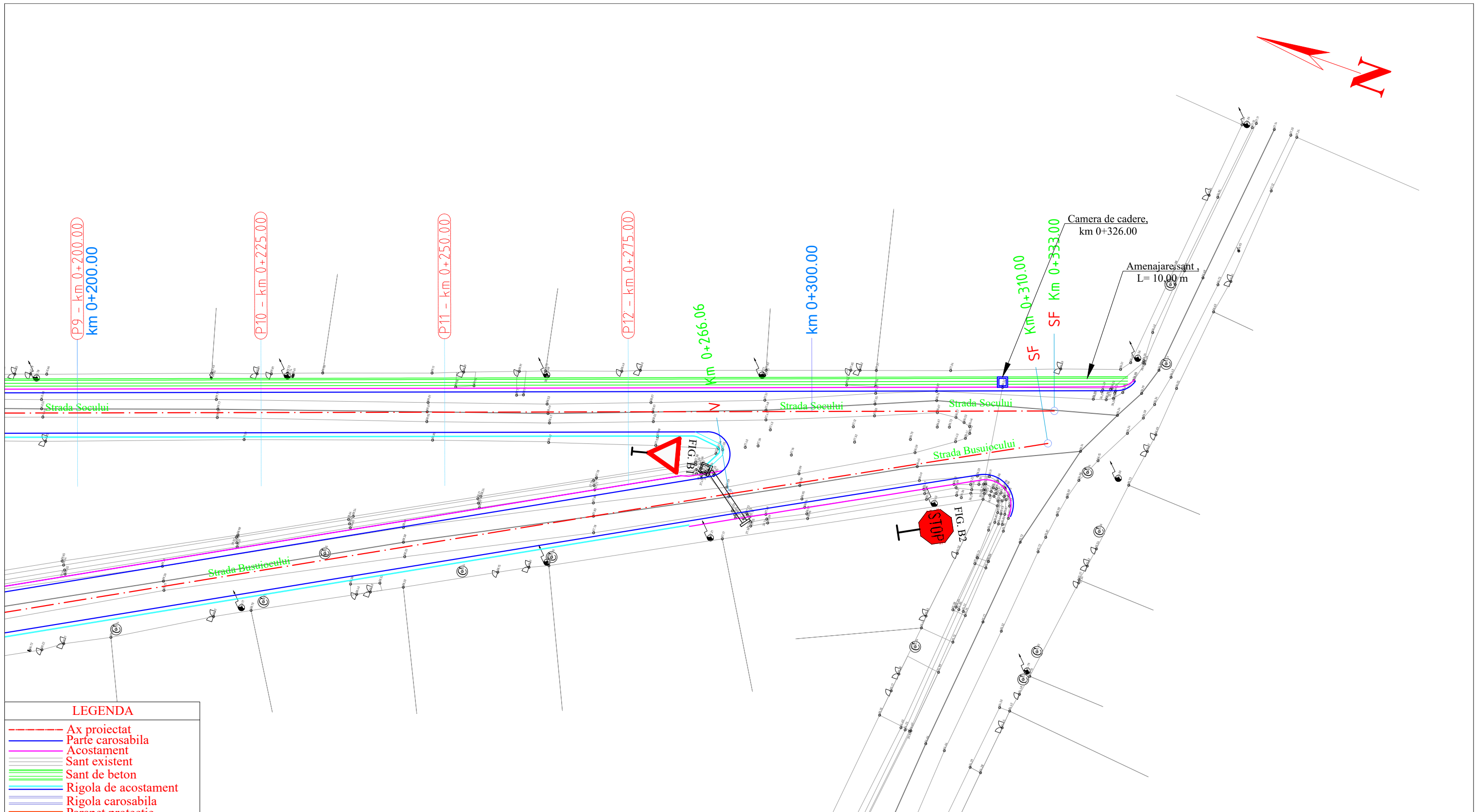


Nota:
 1. Orice modificare a prezentei planse se face numai cu acordul scris al proiectantului.
 2. Orice neconcordanța cu prevederile prezentei planse și situația din amplasamentul lucrării, se va aduce la cunoștința proiectantului.

Prezenta planşa se va studia împreună cu profilul longitudinal și profilele transversale tip.



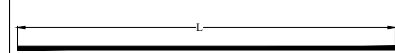
Verificator		Cerinta A4, B2, D	Referat de verificare
Expert		Cerinta A4, B2, D	Expertiza tehnica
 S.C. SPC ELITE CONSULTING S.R.L. IASI Sat Paun, Comuna Barnova, Judetul Iasi J22/8/07.01.2009 - RO 24923658 Telefon: 0741/232.111; Fax: 0336/401.865 E-mail: aolaritei_marian@yahoo.com			BENEFICIAR: COMUNA SENDRENI, JUDEȚUL GALATI
Specificatie	Numele	Semnatura	Proiect nr. 02/2022
Sef Proiect	ing. Ovidiu Agache		FAZA:
Proiectat	ing. Constantin Anton		D.O.A.
Proiectat	ing. Gheorghe Istrate		
Proiectat	ing. Danut Pasicuic		
Proiectat	ing. Andrei Dumitriu		
		Scara 1:500	PLAN DE SITUATIE STRADA SOCULUI SAT SENDRENI
		Data 2022	Planşa nr.: 23.01



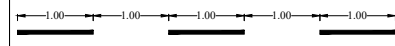
LEGENDA

- Ax proiectat
- Parte carosabila
- Acostament
- Sant existent
- Sant de beton
- Rigola de acostament
- Rigola carosabila
- Parapet protectie

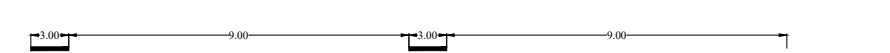
Marcaj longitudinal - linie continua simpla tip "L", respectiv "E"
- latimea benzii continue de marcaj, care separa sensurile de circulatie pe zona curbelor si in apropierea intersectiilor este de 0.15 m.




Marcaj longitudinal - linie discontinua tip "M", respectiv "I"
-latimea benzii de marcaj este de 0.15 . Se foloseste la delimitarea partii carosabile si ca marcaj de ghidare in intersectii.



Marcaj longitudinal - linie discontinua tip "a" - este folosita in afara localitatilor, pentru separarea sensurilor de circulatie pe drumurile cu 2 benzi si circulatie in ambele sensuri. Latimea benzii de marcaj este de 0.15 m.



Marcaj longitudinal - linie discontinua tip "C" - latimea benzii de marcaj este de 0.15 m. Marcheaza trecerea de la o linie discontinua la o linie continua.



Nota:
1. Orice modificare a prezentei planse se face numai cu acordul scris al proiectantului.
2. Orice neconcordanza cu prevederile prezentei planse si situatia din amplasamentul lucrarii, se va aduce la cunostinta proiectantului.

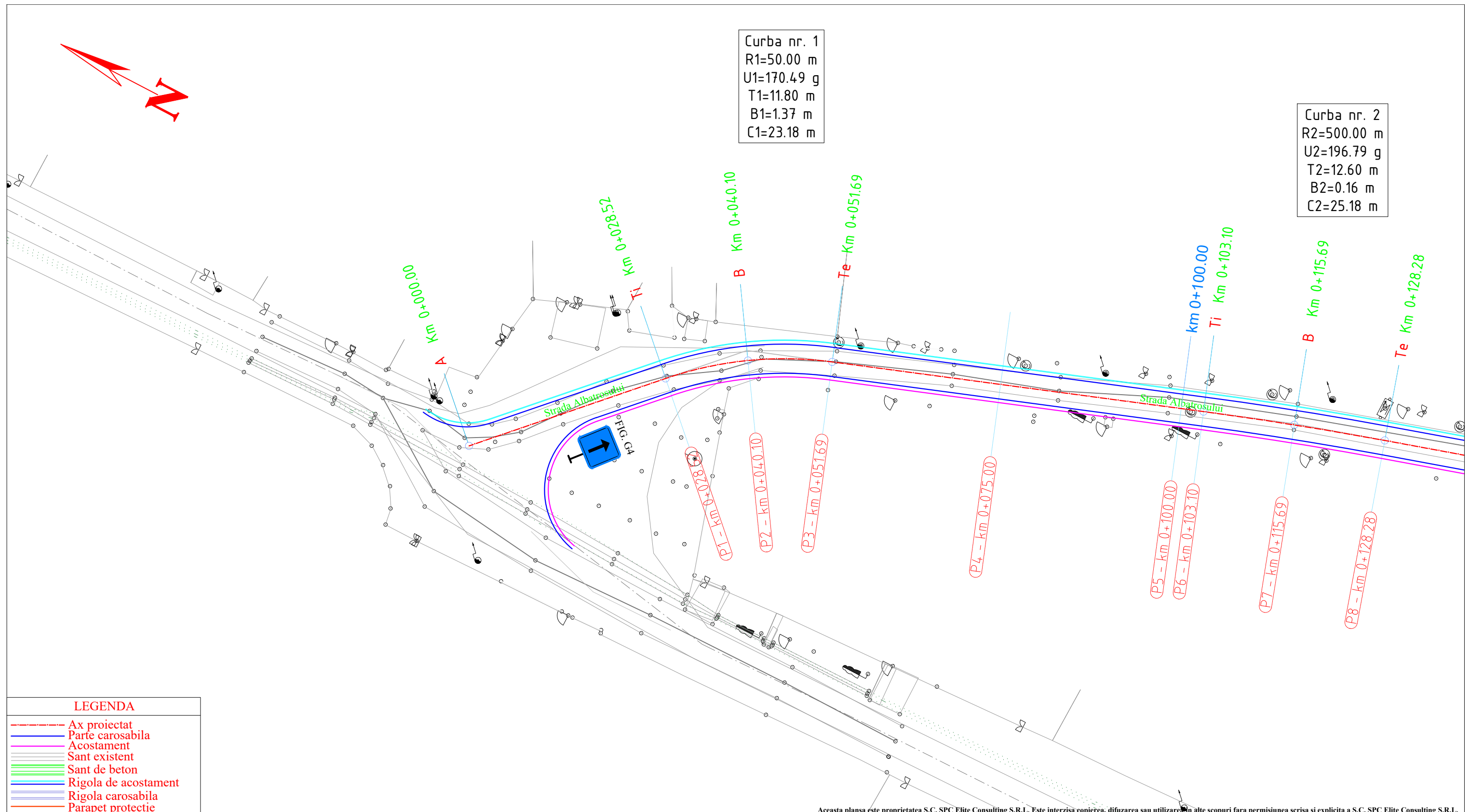
Prezenta plansa se va studia impreuna cu profilul longitudinal si profilele transversale tip.

Aceasta plansa este proprietatea S.C. SPC Elite Consulting S.R.L. Este interzisa copierea, difuzarea sau utilizarea in alte scopuri fara permisiunea scrisa si explicita a S.C. SPC Elite Consulting S.R.L.

Verificator		Cerinta A4, B2, D	Referat de verificare
Expert		Cerinta A4, B2, D	Expertiza tehnica
 S.C. SPC ELITE CONSULTING S.R.L. IASI Sat Paun, Comuna Barnova, Judetul Iasi J22/8/07.01.2009 - RO 24923658 Telefon: 0741/232.111; Fax: 0336/401.865 E-mail: aolaritei_marian@yahoo.com			BENEFICIAR: COMUNA SENDRENI, JUDETUL GALATI
Specificatie	Numele	Semnatura	Proiect nr. 02/2022
Sef Proiect	ing. Ovidiu Agache		FAZA: D.O.A.
Proiectat	ing. Constantin Anton		MODERNIZAREA RETELEI DE DRUMURI DE INTERES LOCAL IN COMUNA SENDRENI, JUDETUL GALATI
Proiectat	ing. Gheorghe Istrate		
Proiectat	ing. Danut Pasicuic		
Proiectat	ing. Andrei Dumitriu		Planșa nr.: 23.02

Curba nr. 1
 R1=50.00 m
 U1=170.49 g
 T1=11.80 m
 B1=1.37 m
 C1=23.18 m

Curba nr. 2
 R2=500.00 m
 U2=196.79 g
 T2=12.60 m
 B2=0.16 m
 C2=25.18 m



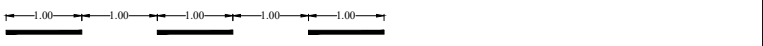
LEGENDA

- Ax proiectat
- Parte carosabila
- Acostament
- Sant existent
- Sant de beton
- Rigola de acostament
- Rigola carosabila
- Parapet protectie

Marcaj longitudinal - linie continua simpla tip "L", respectiv "E"
 - latimea benzii continue de marcaj, care separa sensurile de circulatie pe zona curbelor si in apropierea intersectiilor este de 0.15 m.

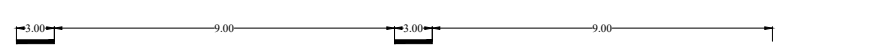


Marcaj longitudinal - linie discontinua tip "M", respectiv "I"
 -latimea benzii de marcaj este de 0.15 m. Se foloseste la delimitarea partii carosabile si ca marcaj de ghidare in intersectii.




Nota:
 1. Orice modificare a prezentei planse se face numai cu acordul scris al proiectantului.
 2. Orice neconcordanza cu prevederile prezentei planse si situatia din amplasamentul lucrarii, se va aduce la cunostinta proiectantului.

Marcaj longitudinal - linie discontinua tip "a" - este folosita in afara localitatilor, pentru separarea sensurilor de circulatie pe drumurile cu 2 benzi si circulatie in ambele sensuri. Latimea benzii de marcaj este de 0.15 m.



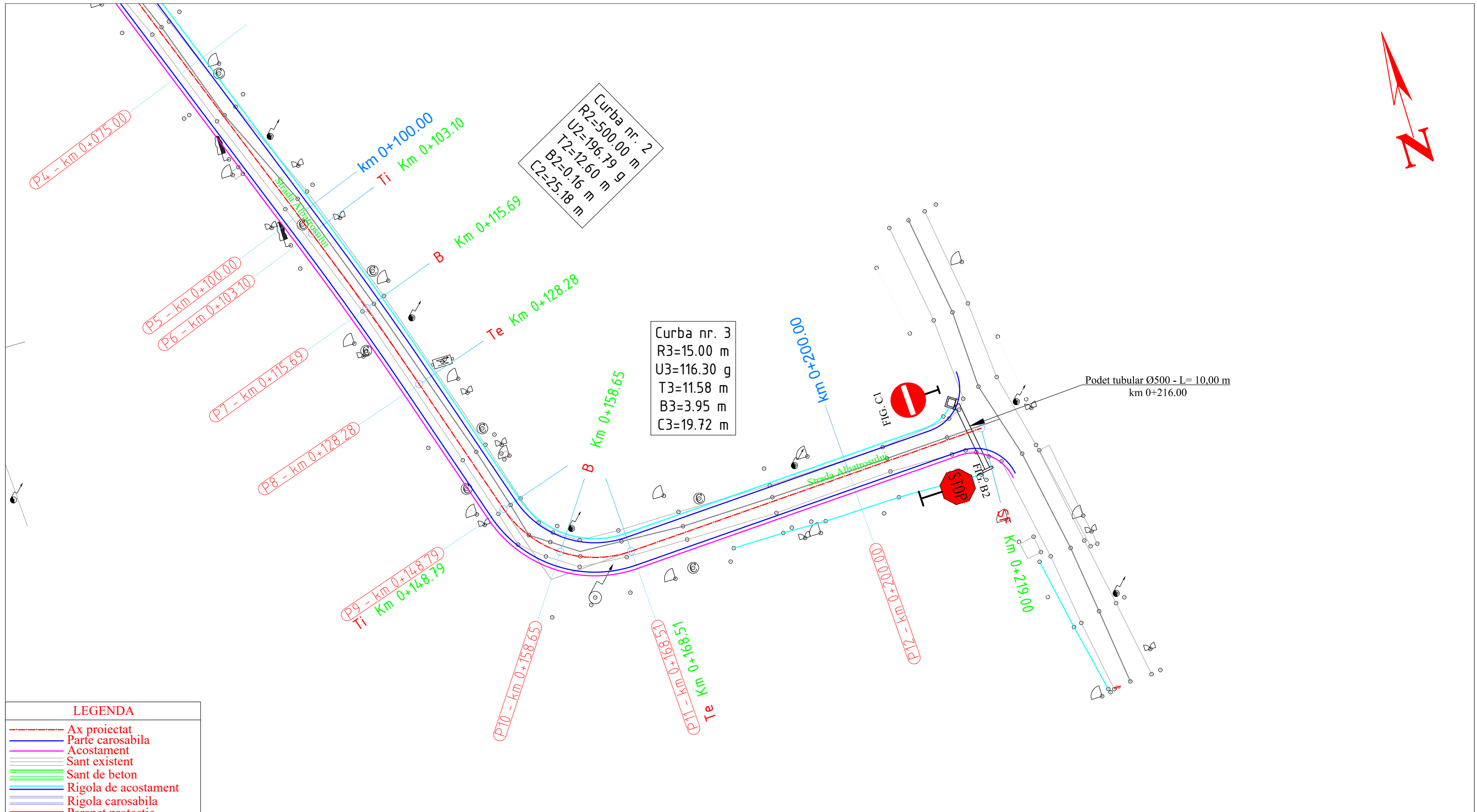
Marcaj longitudinal - linie discontinua tip "C" - latimea benzii de marcaj este de 0.15 m. Marcheaza trecerea de la o linie discontinua la o linie continua.



Prezenta plansa se va studia impreuna cu profilul longitudinal si profilele transversale tip.

Aceasta plansa este proprietatea S.C. SPC Elite Consulting S.R.L. Este interzisa copierea, difuzarea sau utilizarea in alte scopuri fara permisiunea scrisa si explicita a S.C. SPC Elite Consulting S.R.L.

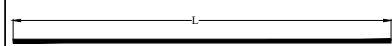
Verificator		Cerinta A4, B2, D	Referat de verificare	
Expert		Cerinta A4, B2, D	Expertiza tehnica	
 S.C. SPC ELITE CONSULTING S.R.L. IASI Sat Paun, Comuna Barnova, Judetul Iasi J22/8/07.01.2009 - RO 24923658 Telefon: 0741/232.111; Fax: 0336/401.865 E-mail: aolaritei_marian@yahoo.com		BENEFICIAR: COMUNA SENDRENI, JUDETUL GALATI		
Specificatie	Numele	Semnatura	Proiect nr. 02/2022	
Sef Proiect	ing. Ovidiu Agache		FAZA: D.O.A.	
Proiectat	ing. Constantin Anton		PLAN DE SITUATIE STRADA ALBATROSULUI SAT SENDRENI	
Proiectat	ing. Gheorghe Istrate		Planșa nr.: 24.01	
Proiectat	ing. Danut Pasniciuc			
Proiectat	ing. Andrei Dumitriu			



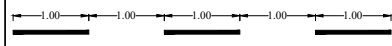
LEGENDA

- Ax proiectat
- Parte carosabila
- Acostament
- Sant existent
- Sant de beton
- Rigola de acostament
- Rigola carosabila
- Parapet protectie

Marcaj longitudinal - linie continua simpla tip "L", respectiv "E"
 - latimea benzii continue de marcaj, care separa sensurile de circulatie pe zona curbelor si in apropierea intersectiilor este de 0.15 m.

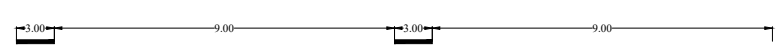


Marcaj longitudinal - linie discontinua tip "M", respectiv "I"
 -latimea benzii de marcaj este de 0.15 m. Se foloseste la delimitarea partii carosabile si ca marcaj de ghidare in intersectii.

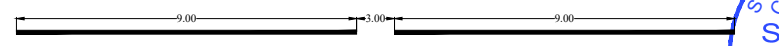


Nota:
 1. Orice modificare a prezentei planse se face numai cu acordul scris al proiectantului.
 2. Orice neconcordanta cu prevederile prezentei planse si situatia din amplasamentul lucrarii, se va aduce la cunostinta proiectantului.

Marcaj longitudinal - linie discontinua tip "a" - este folosita in afara localitatilor, pentru separarea sensurilor de circulatie pe drumurile cu 2 benzi si circulatie in ambele sensuri. Latimea benzii de marcaj este de 0.15 m.



Marcaj longitudinal - linie discontinua tip "C" - latimea benzii de marcaj este de 0.15 m. Marcheaza trecerea de la o linie discontinua la o linie continua.

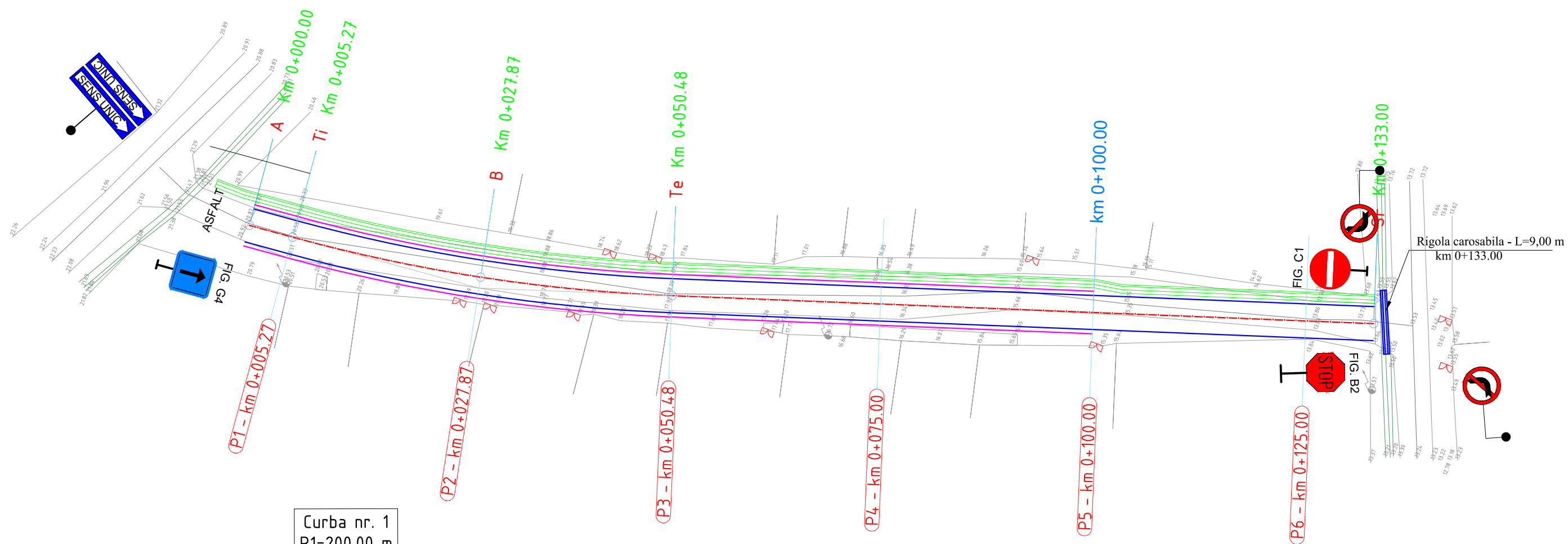



Prezenta plansa se va studia impreuna cu profilul longitudinal si profilele transversale tip.



Aceasta plansa este proprietatea S.C. SPC Elite Consulting S.R.L. Este interzisa copierea, difuzarea sau utilizarea in alte scopuri fara permisiunea scrisa si explicita a S.C. SPC Elite Consulting S.R.L.

Verificator		Cerinta A4, B2, D	Referat de verificare
Expert		Cerinta A4, B2, D	Expertiza tehnica
 S.C. SPC ELITE CONSULTING S.R.L. IASI Sat Paun, Comuna Barnova, Judetul Iasi J22/8/07.01.2009 - RO 24923658 Telefon: 0741/232.111; Fax: 0336/401.865 E-mail: aolaritei_marian@yahoo.com			BENEFICIAR: COMUNA SENDRENI, JUDETUL GALATI
Specificatie	Numele	Semnatura	Proiect nr. 02/2022
Sef Proiect	ing. Ovidiu Agache		FAZA:
Proiectat	ing. Constantin Anton		D.O.A.
Proiectat	ing. Gheorghe Istrate		
Proiectat	ing. Danut Pasniciuc		
Proiectat	ing. Andrei Dumitriu		
		Scara	PLAN DE SITUATIE
		1:500	STRADA ALBATROSULUI
		Data	SAT SENDRENI
		2022	Planșa nr:
			24.02

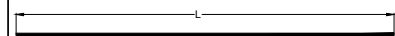


Curba nr. 1
 R1=200.00 m
 U1=185.61 g
 T1=22.70 m
 B1=1.28 m
 C1=45.21 m

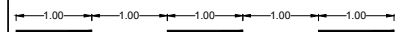
LEGENDA

- Ax proiectat
- Parte carosabila
- Acostament
- Sant existent
- Sant de beton
- Rigola de acostament
- Rigola carosabila
- Parapet protectie

Marcaj longitudinal - linie continua simpla tip "L", respectiv "E"
 - latimea benzii continue de marcaj, care separa sensurile de circulatie pe zona curbelor si in apropierea intersectiilor este de 0.15 m.



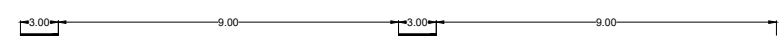
Marcaj longitudinal - linie discontinua tip "M", respectiv "I"
 -latimea benzii de marcaj este de 0.15 m. Se foloseste la delimitarea partii carosabile si ca marcaj de ghidare in intersectii.



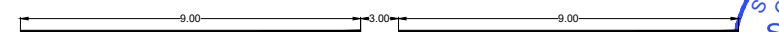
Nota:

1. Orice modificare a prezentei planse se face numai cu acordul scris al proiectantului.
2. Orice neconcordanza cu prevederile prezentei planse si situatia din amplasamentul lucrarii, se va aduce la cunostinta proiectantului.

Marcaj longitudinal - linie discontinua tip "a" - este folosita in afara localitatilor, pentru separarea sensurilor de circulatie pe drumurile cu 2 benzi si circulatie in ambele sensuri. Latimea benzii de marcaj este de 0.15 m.

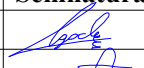




Marcaj longitudinal - linie discontinua tip "C" - latimea benzii de marcaj este de 0.15 m. Marcheaza trecerea de la o linie discontinua la o linie continua.



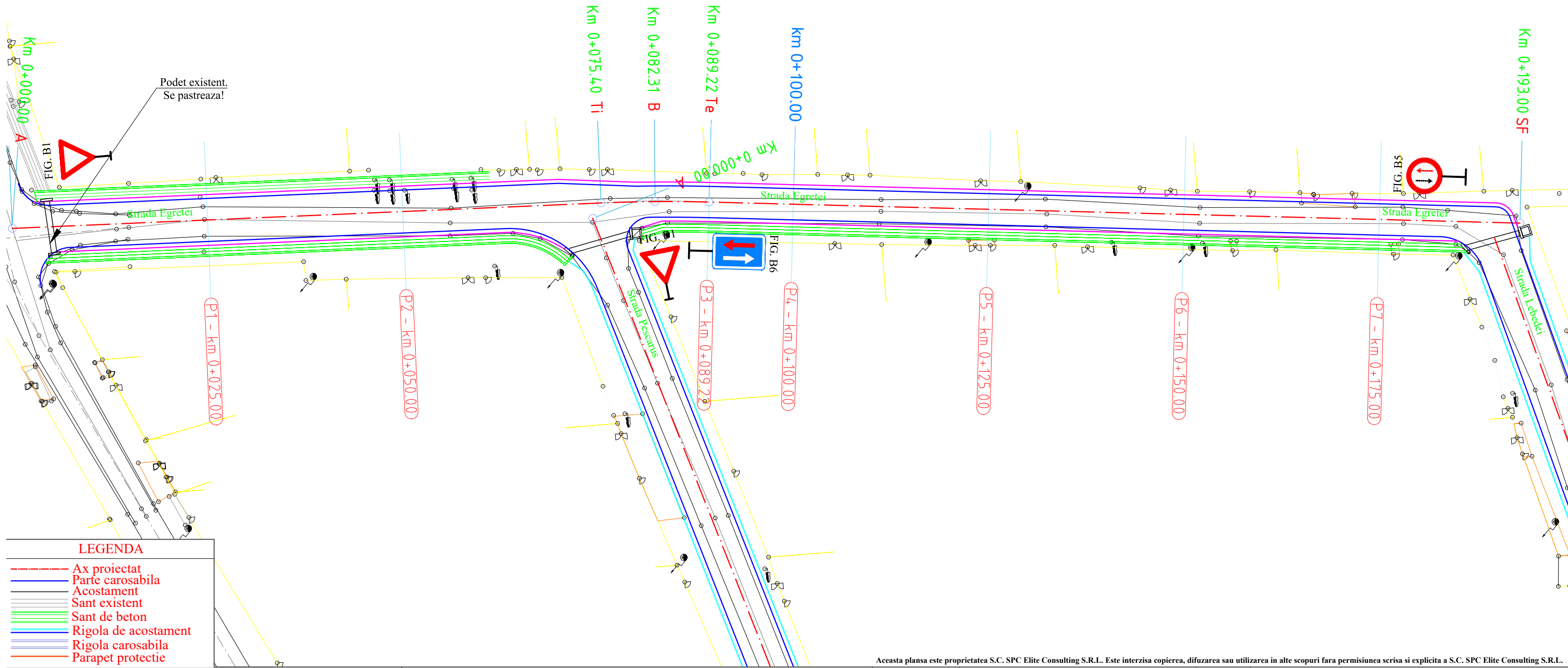
Prezenta plansa se va studia impreuna cu profilul longitudinal si profilele transversale tip.

Aceasta plansa este proprietatea S.C. SPC Elite Consulting S.R.L. Este interzisa copierea, difuzarea sau utilizarea in alte scopuri fara permisiunea scrisa si explicita a S.C. SPC Elite Consulting S.R.L.

Verificator		Cerinta A4, B2, D	Referat de verificare	
Expert		Cerinta A4, B2, D	Expertiza tehnica	
	S.C. SPC ELITE CONSULTING S.R.L. IASI Sat Paun, Comuna Barnova, Judetul Iasi J22/8/07.01.2009 - RO 24923658 Telefon: 0741/232.111; Fax: 0336/401.865 E-mail: aolaritei_marian@yahoo.com		BENEFICIAR: COMUNA SENDRENI, JUDETUL GALATI	Proiect nr. 02/2022
Specificatie	Numele	Semnatura	MODERNIZAREA RETELEI DE DRUMURI DE INTERES LOCAL IN COMUNA SENDRENI, JUDETUL GALATI	FAZA: D.O.A.
Sef Proiect	ing. Ovidiu Agache			
Proiectat	ing. Constantin Anton			
Proiectat	ing. Gheorghe Istrate			
Proiectat	ing. Danut Pasniciuc			
Proiectat	ing. Andrei Dumitriu		PLAN DE SITUATIE STRADA LOCUINTELOR SAT SENDRENI	Planșa nr: 25



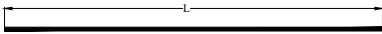
Curba nr. 1
 R1=200.00 m
 U1=195.60 g
 T1=6.91 m
 B1=0.12 m
 C1=13.82 m




LEGENDA

- Ax proiectat
- Parte carosabila
- Acostament
- Sant existent
- Sant de beton
- Rigola de acostament
- Rigola carosabila
- Parapet protectie

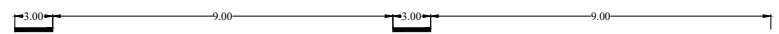
Marcaj longitudinal - linie continua simpla tip "L", respectiv "E"
 - latimea benzii continue de marcaj, care separa sensurile de circulatie pe zona curbelor si in apropierea intersectiilor este de 0.15 m.



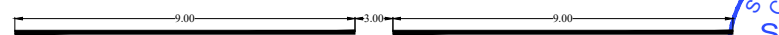
Marcaj longitudinal - linie discontinua tip "M", respectiv "I"
 -latimea benzii de marcaj este de 0.15 . Se foloseste la delimitarea partii carosabile si ca marcaj de ghidare in intersectii.



Marcaj longitudinal - linie discontinua tip "a" - este folosita in afara localitatilor, pentru separarea sensurilor de circulatie pe drumurile cu 2 benzi si circulatie in ambele sensuri. Latimea benzii de marcaj este de 0.15 m.



Marcaj longitudinal - linie discontinua tip "C" - latimea benzii de marcaj este de 0.15 m. Marcheaza trecerea de la o linie discontinua la o linie continua.





Nota:
 1. Orice modificare a prezentei planse se face numai cu acordul scris al proiectantului.
 2. Orice neconcordanza cu prevederile prezentei planse si situatia din amplasamentul lucrarii, se va aduce la cunostinta proiectantului.

Prezenta plansa se va studia impreuna cu profilul longitudinal si profilele transversale tip.

Aceasta plansa este proprietatea S.C. SPC Elite Consulting S.R.L. Este interzisa copierea, difuzarea sau utilizarea in alte scopuri fara permisiunea scrisa si explicita a S.C. SPC Elite Consulting S.R.L.

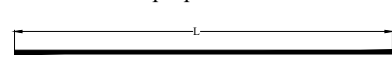
Verificator		Cerinta A4, B2, D	Referat de verificare
Expert		Cerinta A4, B2, D	Expertiza tehnica
 SOCIETATE S.C. SPC ELITE CONSULTING S.R.L. IASI <small>Sat Paun, Comuna Barnova, Judetul Iasi</small> <small>J22/8/07.01.2009 - RO 24923658</small> <small>Telefon: 0741/232.111; Fax: 0336/401.865</small> <small>E-mail: aolaritei_marian@yahoo.com</small>			BENEFICIAR: COMUNA SENDRENI, JUDETUL GALATI
Specificatie	Numele	Semnatuura	Proiect nr. 02/2022
Sef Proiect	ing. Ovidiu Agache		MODERNIZAREA RETELEI DE DRUMURI DE INTERES LOCAL IN COMUNA SENDRENI, JUDETUL GALATI
Proiectat	ing. Constantin Anton		
Proiectat	ing. Gheorghe Istrate		
Proiectat	ing. Danut Pasicuic		FAZA: D.O.A.
Proiectat	ing. Andrei Dumitriu		Planșa nr.: 26
			PLAN DE SITUATIE STRADA EGRETEI SAT SENDRENI



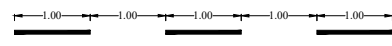
LEGENDA

- Ax proiectat
- Parte carosabila
- Acostament
- Sant existent
- Sant de beton
- Rigola de acostament
- Rigola carosabila
- Parapet protectie

Marcaj longitudinal - linie continua simpla tip "L", respectiv "E"
 - latimea benzii continue de marcaj, care separa sensurile de circulatie pe zona curbelor si in apropierea intersectiilor este de 0.15 m.

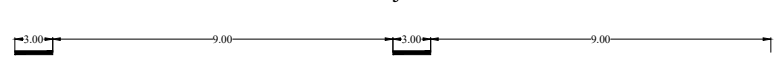


Marcaj longitudinal - linie discontinua tip "M", respectiv "I"
 -latimea benzii de marcaj este de 0.15 . Se foloseste la delimitarea partii carosabile si ca marcaj de ghidare in intersectii.

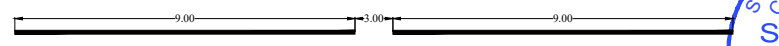


Nota:
 1. Orice modificare a prezentei planse se face numai cu acordul scris al proiectantului.
 2. Orice neconcordanta cu prevederile prezentei planse si situatia din amplasamentul lucrarii, se va aduce la cunostinta proiectantului.

Marcaj longitudinal - linie discontinua tip "a" - este folosita in afara localitatilor, pentru separarea sensurilor de circulatie pe drumurile cu 2 benzi si circulatie in ambele sensuri. Latimea benzii de marcaj este de 0.15 m.



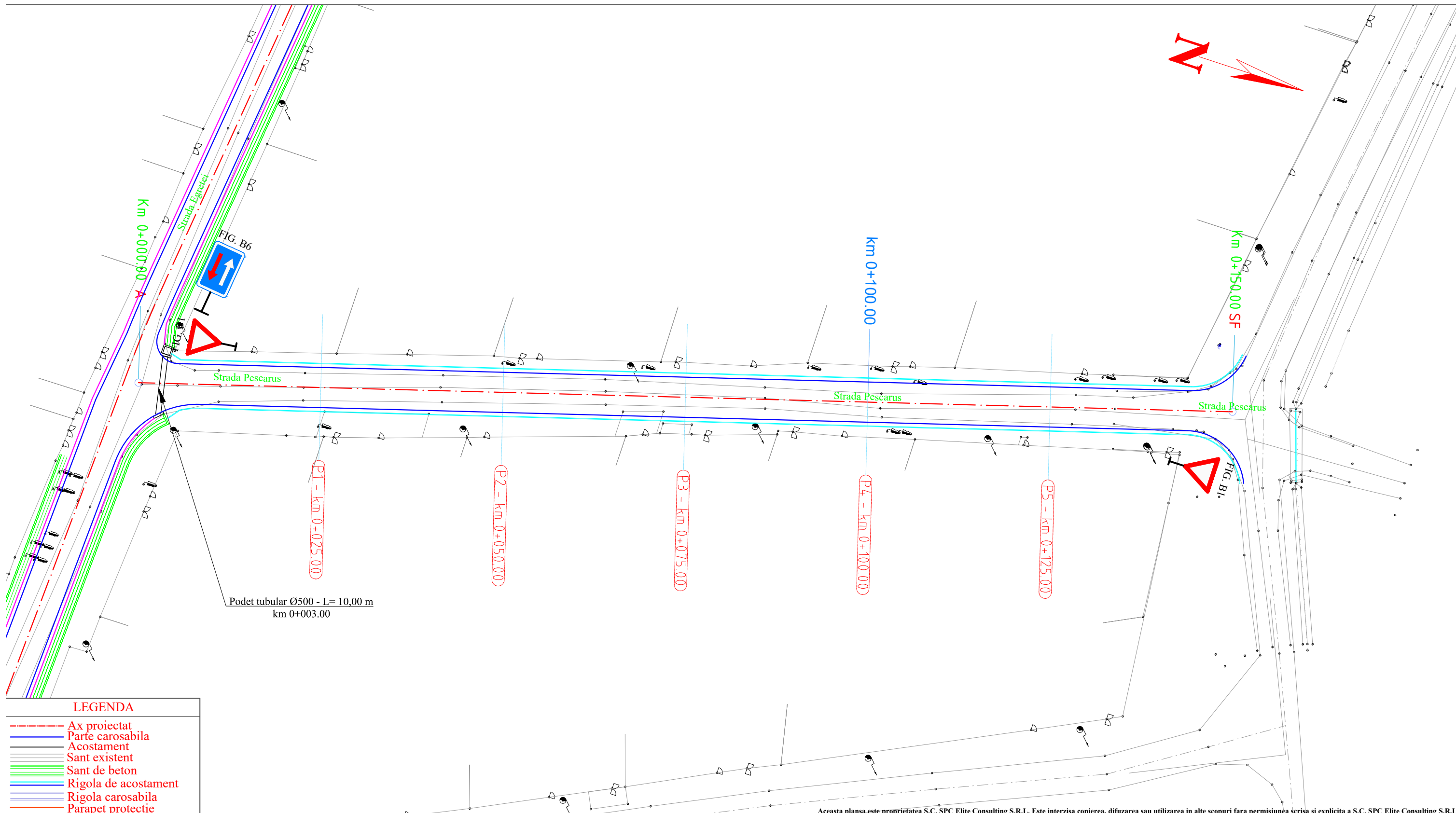
Marcaj longitudinal - linie discontinua tip "C" - latimea benzii de marcaj este de 0.15 m. Marcheaza trecerea de la o linie discontinua la o linie continua.



Prezenta plansa se va studia impreuna cu profilul longitudinal si profilele transversale tip.

Aceasta plansa este proprietatea S.C. SPC Elite Consulting S.R.L. Este interzisa copierea, difuzarea sau utilizarea in alte scopuri fara permisiunea scrisa si explicita a S.C. SPC Elite Consulting S.R.L.

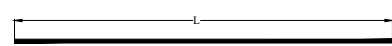
Verificator		Cerinta A4, B2, D	Referat de verificare
Expert		Cerinta A4, B2, D	Expertiza tehnica
	S.C. SPC ELITE CONSULTING S.R.L. IASI Sat Paun, Comuna Barnova, Judetul Iasi J22/8/07.01.2009 - RO 24923658 Telefon: 0741/232.111; Fax: 0336/401.865 E-mail: aolaritei_marian@yahoo.com		
Specificatie	Numele	Semnatura	BENEFICIAR: COMUNA SENDRENI, JUDETUL GALATI
Sef Proiect	ing. Ovidiu Agache		Proiect nr. 02/2022
Proiectat	ing. Constantin Anton		FAZA: D.O.A.
Proiectat	ing. Gheorghe Istrate		MODERNIZAREA RETELEI DE DRUMURI DE INTERES LOCAL IN COMUNA SENDRENI, JUDETUL GALATI
Proiectat	ing. Danut Pasicuic		
Proiectat	ing. Andrei Dumitriu		PLAN DE SITUATIE STRADA LEBEDEI SAT SENDRENI
			Proiect nr. 02/2022
			FAZA: D.O.A.
			Proiect nr. 02/2022
			PLAN DE SITUATIE STRADA LEBEDEI SAT SENDRENI
			Proiect nr. 02/2022
			FAZA: D.O.A.
			Proiect nr. 02/2022
			PLAN DE SITUATIE STRADA LEBEDEI SAT SENDRENI
			Proiect nr. 02/2022
			FAZA: D.O.A.
			Proiect nr. 02/2022
			PLAN DE SITUATIE STRADA LEBEDEI SAT SENDRENI
			Proiect nr. 02/2022
			FAZA: D.O.A.
			Proiect nr. 02/2022
			PLAN DE SITUATIE STRADA LEBEDEI SAT SENDRENI
			Proiect nr. 02/2022
			FAZA: D.O.A.
			Proiect nr. 02/2022
			PLAN DE SITUATIE STRADA LEBEDEI SAT SENDRENI
			Proiect nr. 02/2022
			FAZA: D.O.A.
			Proiect nr. 02/2022
			PLAN DE SITUATIE STRADA LEBEDEI SAT SENDRENI
			Proiect nr. 02/2022
			FAZA: D.O.A.
			Proiect nr. 02/2022
			PLAN DE SITUATIE STRADA LEBEDEI SAT SENDRENI
			Proiect nr. 02/2022
			FAZA: D.O.A.
			Proiect nr. 02/2022
			PLAN DE SITUATIE STRADA LEBEDEI SAT SENDRENI
			Proiect nr. 02/2022
			FAZA: D.O.A.
			Proiect nr. 02/2022
			PLAN DE SITUATIE STRADA LEBEDEI SAT SENDRENI
			Proiect nr. 02/2022
			FAZA: D.O.A.
			Proiect nr. 02/2022
			PLAN DE SITUATIE STRADA LEBEDEI SAT SENDRENI
			Proiect nr. 02/2022
			FAZA: D.O.A.
			Proiect nr. 02/2022
			PLAN DE SITUATIE STRADA LEBEDEI SAT SENDRENI
			Proiect nr. 02/2022
			FAZA: D.O.A.
			Proiect nr. 02/2022
			PLAN DE SITUATIE STRADA LEBEDEI SAT SENDRENI
			Proiect nr. 02/2022
			FAZA: D.O.A.
			Proiect nr. 02/2022
			PLAN DE SITUATIE STRADA LEBEDEI SAT SENDRENI
			Proiect nr. 02/2022
			FAZA: D.O.A.
			Proiect nr. 02/2022
			PLAN DE SITUATIE STRADA LEBEDEI SAT SENDRENI
			Proiect nr. 02/2022
			FAZA: D.O.A.
			Proiect nr. 02/2022
			PLAN DE SITUATIE STRADA LEBEDEI SAT SENDRENI
			Proiect nr. 02/2022
			FAZA: D.O.A.
			Proiect nr. 02/2022
			PLAN DE SITUATIE STRADA LEBEDEI SAT SENDRENI
			Proiect nr. 02/2022
			FAZA: D.O.A.
			Proiect nr. 02/2022
			PLAN DE SITUATIE STRADA LEBEDEI SAT SENDRENI
			Proiect nr. 02/2022
			FAZA: D.O.A.
			Proiect nr. 02/2022
			PLAN DE SITUATIE STRADA LEBEDEI SAT SENDRENI
			Proiect nr. 02/2022
			FAZA: D.O.A.
			Proiect nr. 02/2022
			PLAN DE SITUATIE STRADA LEBEDEI SAT SENDRENI
			Proiect nr. 02/2022
			FAZA: D.O.A.
			Proiect nr. 02/2022
			PLAN DE SITUATIE STRADA LEBEDEI SAT SENDRENI
			Proiect nr. 02/2022
			FAZA: D.O.A.
			Proiect nr. 02/2022
			PLAN DE SITUATIE STRADA LEBEDEI SAT SENDRENI
			Proiect nr. 02/2022
			FAZA: D.O.A.
			Proiect nr. 02/2022
			PLAN DE SITUATIE STRADA LEBEDEI SAT SENDRENI
			Proiect nr. 02/2022
			FAZA: D.O.A.
			Proiect nr. 02/2022
			PLAN DE SITUATIE STRADA LEBEDEI SAT SENDRENI
			Proiect nr. 02/2022
			FAZA: D.O.A.
			Proiect nr. 02/2022
			PLAN DE SITUATIE STRADA LEBEDEI SAT SENDRENI
			Proiect nr. 02/2022
			FAZA: D.O.A.
			Proiect nr. 02/2022
			PLAN DE SITUATIE STRADA LEBEDEI SAT SENDRENI
			Proiect nr. 02/2022
			FAZA: D.O.A.
			Proiect nr. 02/2022
			PLAN DE SITUATIE STRADA LEBEDEI SAT SENDRENI
			Proiect nr. 02/2022
			FAZA: D.O.A.
			Proiect nr. 02/2022
			PLAN DE SITUATIE STRADA LEBEDEI SAT SENDRENI
			Proiect nr. 02/2022
			FAZA: D.O.A.
			Proiect nr. 02/2022
			PLAN DE SITUATIE STRADA LEBEDEI SAT SENDRENI
			Proiect nr. 02/2022
			FAZA: D.O.A.
			Proiect nr. 02/2022
			PLAN DE SITUATIE STRADA LEBEDEI SAT SENDRENI
			Proiect nr. 02/2022
			FAZA: D.O.A.
			Proiect nr. 02/2022
			PLAN DE SITUATIE STRADA LEBEDEI SAT SENDRENI
			Proiect nr. 02/2022
			FAZA: D.O.A.
			Proiect nr. 02/2022
			PLAN DE SITUATIE STRADA LEBEDEI SAT SENDRENI
			Proiect nr. 02/2022
			FAZA: D.O.A.
			Proiect nr. 02/2022
			PLAN DE SITUATIE STRADA LEBEDEI SAT SENDRENI
			Proiect nr. 02/2022
			FAZA: D.O.A.
			Proiect nr. 02/2022
			PLAN DE SITUATIE STRADA LEBEDEI SAT SENDRENI
			Proiect nr. 02/2022
			FAZA: D.O.A.
			Proiect nr. 02/2022
			PLAN DE SITUATIE STRADA LEBEDEI SAT SENDRENI
			Proiect nr. 02/2022
			FAZA: D.O.A.
			Proiect nr. 02/2022
			PLAN DE SITUATIE STRADA LEBEDEI SAT SENDRENI
			Proiect nr. 02/2022
			FAZA: D.O.A.
			Proiect nr. 02/2022
			PLAN DE SITUATIE STRADA LEBEDEI SAT SENDRENI
			Proiect nr. 02/2022
			FAZA: D.O.A.
			Proiect nr. 02/2022
			PLAN DE SITUATIE STRADA LEBEDEI SAT SENDRENI
			Proiect nr. 02/2022
			FAZA: D.O.A.
			Proiect nr. 02/2022
			PLAN DE SITUATIE STRADA LEBEDEI SAT SENDRENI
			Proiect nr. 02/2022
			FAZA: D.O.A.
			Proiect nr. 02/2022
			PLAN DE SITUATIE STRADA LEBEDEI SAT SENDRENI
			Proiect nr. 02/2022
			FAZA: D.O.A.
			Proiect nr. 02/2022
			PLAN DE SITUATIE STRADA LEBEDEI SAT SENDRENI
			Proiect nr. 02/2022
			FAZA: D.O.A.
			Proiect nr. 02/2022
			PLAN DE SITUATIE STRADA LEBEDEI SAT SENDRENI
			Proiect nr. 02/2022
			FAZA: D.O.A.
			Proiect nr. 02/2022
			PLAN DE SITUATIE STRADA LEBEDEI SAT SENDRENI
			Proiect nr. 02/2022
			FAZA: D.O.A.
			Proiect nr. 02/2022
			PLAN DE SITUATIE STRADA LEBEDEI SAT SENDRENI
			Proiect nr. 02/2022
			FAZA: D.O.A.
			Proiect nr. 02/2022
			PLAN DE SITUATIE STRADA LEBEDEI SAT SENDRENI
			Proiect nr. 02/2022
			FAZA: D.O.A.
			Proiect nr. 02/2022
			PLAN DE SITUATIE STRADA LEBEDEI SAT SENDRENI
			Proiect nr. 02/2022
			FAZA: D.O.A.
			Proiect nr. 02/2022
			PLAN DE SITUATIE STRADA LEBEDEI SAT SENDRENI
			Proiect nr. 02/2022
			FAZA: D.O.A.
			Proiect nr. 02/2022
			PLAN DE SITUATIE STRADA LEBEDEI SAT SENDRENI
			Proiect nr. 02/2022
			FAZA: D.O.A.
			Proiect nr. 02/2022
			PLAN DE SITUATIE STRADA LEBEDEI SAT SENDRENI
			Proiect nr. 02/2022
			FAZA: D.O.A.
			Proiect nr. 02/2022
			PLAN DE SITUATIE STRADA LEBEDEI SAT SENDRENI
			Proiect nr. 02/2022
			FAZA: D.O.A.
			Proiect nr. 02/2022
			PLAN DE SITUATIE STRADA LEBEDEI SAT SENDRENI
			Proiect nr. 02/2022
			FAZA: D.O.A.
			Proiect nr. 02/2022
			PLAN DE SITUATIE STRADA LEBEDEI SAT SENDRENI
			Proiect nr. 02/2022
			FAZA: D.O.A.
			Proiect nr. 02/2022
			PLAN DE SITUATIE STRADA LEBEDEI SAT SENDRENI
			Proiect nr. 02/2022
			FAZA: D.O.A.
			Proiect nr. 02/2022
			PLAN DE SITUATIE STRADA LEBEDEI SAT SENDRENI
			Proiect nr. 02/2022



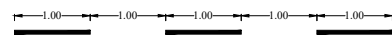
LEGENDA

- Ax proiectat
- Parte carosabila
- Acostament
- Sant existent
- Sant de beton
- Rigola de acostament
- Rigola carosabila
- Parapet protectie

Marcaj longitudinal - linie continua simpla tip "L", respectiv "E"
- latimea benzii continue de marcaj, care separa sensurile de circulatie pe zona curbelor si in apropierea intersectiilor este de 0.15 m.



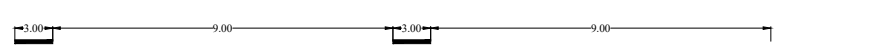
Marcaj longitudinal - linie discontinua tip "M", respectiv "I"
-latimea benzii de marcaj este de 0.15 m. Se foloseste la delimitarea partii carosabile si ca marcaj de ghidare in intersectii.




Nota:

1. Orice modificare a prezentei planse se face numai cu acordul scris al proiectantului.
2. Orice neconcordanța cu prevederile prezentei planse și situația din amplasamentul lucrării, se va aduce la cunoștința proiectantului.

Marcaj longitudinal - linie discontinua tip "a" - este folosita in afara localitatilor, pentru separarea sensurilor de circulatie pe drumurile cu 2 benzi si circulatie in ambele sensuri. Latimea benzii de marcaj este de 0.15 m.



Marcaj longitudinal - linie discontinua tip "C" - latimea benzii de marcaj este de 0.15 m. Marcheaza trecerea de la o linie discontinua la o linie continua.



Prezenta planșă se va studia împreună cu profilul longitudinal și profilele transversale tip.

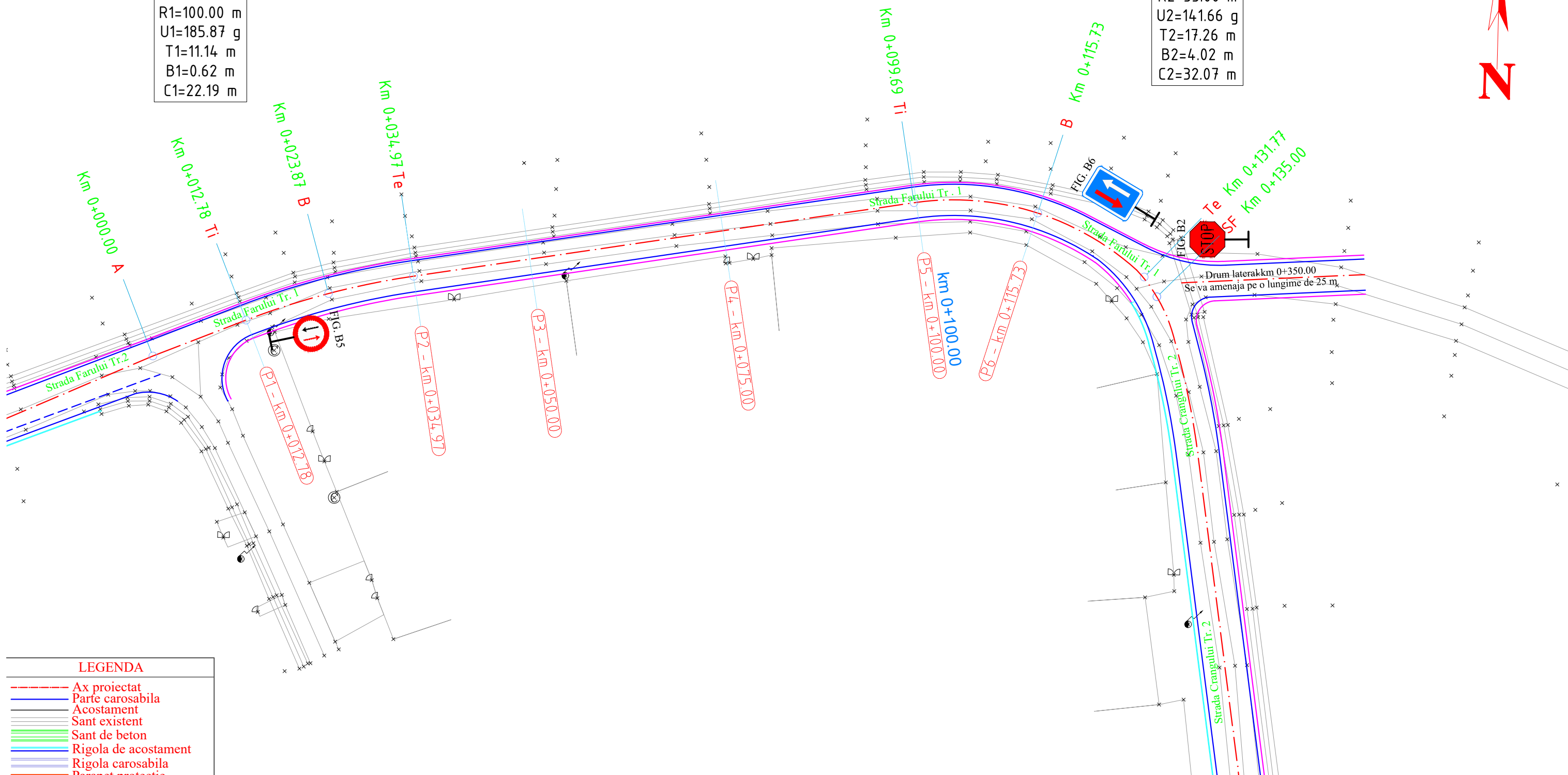
Această planșă este proprietatea S.C. SPC Elite Consulting S.R.L. Este interzisă copierea, difuzarea sau utilizarea în alte scopuri fără permisiunea scrisă și explicită a S.C. SPC Elite Consulting S.R.L.

Verificator	Cerinta A4, B2, D	Referat de verificare	
Expert	Cerinta A4, B2, D	Expertiza tehnica	
Specificatie	S.C. SPC ELITE CONSULTING S.R.L. IASI Sat Paun, Comuna Barnova, Judetul Iasi J22/8/07.01.2009 - RO 24923658 Telefon: 0741/232.111; Fax: 0336/401.865 E-mail: aolaritei_marian@yahoo.com	BENEFICIAR:	Proiect nr.
Sef Proiect	ing. Ovidiu Agache	COMUNA SENDRENI, JUDETUL GALATI	02/2022
Proiectat	ing. Constantin Anton	MODERNIZAREA REZELEI DE DRUMURI DE INTERES LOCAL IN COMUNA SENDRENI, JUDETUL GALATI	FAZA:
Proiectat	ing. Gheorghe Istrate		D.O.A.
Proiectat	ing. Danut Pasniciuc		Planșă nr:
Proiectat	ing. Andrei Dumitriu	PLAN DE SITUATIE STRADA PESCARUS SAT SENDRENI	28



Curba nr. 1
 R1=100.00 m
 U1=185.87 g
 T1=11.14 m
 B1=0.62 m
 C1=22.19 m

Curba nr. 2
 R2=35.00 m
 U2=141.66 g
 T2=17.26 m
 B2=4.02 m
 C2=32.07 m



LEGENDA	
	Ax proiectat
	Parte carosabila
	Acostament
	Sant existent
	Sant de beton
	Rigola de acostament
	Rigola carosabila
	Parapet protectie

Marcaj longitudinal - linie continua simpla tip "L", respectiv "E"
 - latimea benzii continue de marcaj, care separa sensurile de circulatie pe zona curbelor si in apropierea intersectiilor este de 0.15 m.

Marcaj longitudinal - linie discontinua tip "M", respectiv "I"
 -latimea benzii de marcaj este de 0.15 m. Se foloseste la delimitarea partii carosabile si ca marcaj de ghidare in intersectii.

Nota:
 1. Orice modificare a prezentei planse se face numai cu acordul scris al proiectantului.
 2. Orice neconcordanza cu prevederile prezentei planse si situatia din amplasamentul lucrarii, se va aduce la cunostinta proiectantului.

Marcaj longitudinal - linie discontinua tip "a" - este folosita in afara localitatilor, pentru separarea sensurilor de circulatie pe drumurile cu 2 benzi si circulatie in ambele sensuri. Latimea benzii de marcaj este de 0.15 m.

Marcaj longitudinal - linie discontinua tip "C" - latimea benzii de marcaj este de 0.15 m. Marcheaza trecerea de la o linie discontinua la o linie continua.

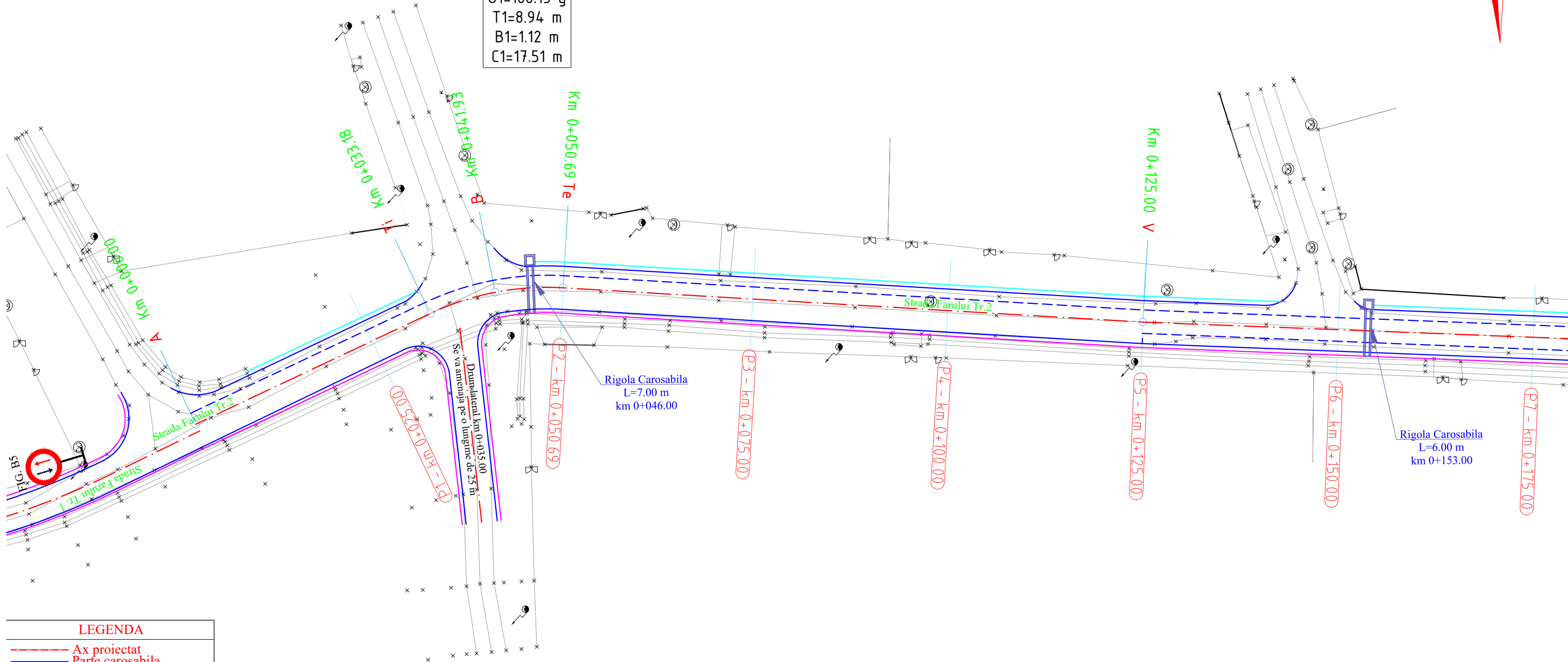
Prezenta plansa se va studia impreuna cu profilul longitudinal si profilele transversale tip.

Aceasta plansa este proprietatea S.C. SPC Elite Consulting S.R.L. Este interzisa copierea, difuzarea sau utilizarea in alte scopuri fara permisiunea scrisa si explicita a S.C. SPC Elite Consulting S.R.L.

Verificator	Cerinta A4, B2, D	Referat de verificare	
Expert	Cerinta A4, B2, D	Expertiza tehnica	
S.C. SPC ELITE CONSULTING S.R.L. IASI Sat Paun, Comuna Barnova, Judetul Iasi J22/8/07.01.2009 - RO 24923658 Telefon: 0741/232.111; Fax: 0336/401.865 E-mail: aolaritei_marian@yahoo.com		BENEFICIAR:	Proiect nr.
Specificatie		COMUNA SENDRENI, JUDETUL GALATI	02/2022
Sef Proiect	ing. Ovidiu Agache	MODERNIZAREA RETELEI DE DRUMURI DE INTERES LOCAL IN COMUNA SENDRENI, JUDETUL GALATI	FAZA:
Proiectat	ing. Constantin Anton		D.O.A.
Proiectat	ing. Gheorghe Istrate		
Proiectat	ing. Danut Pasicuic		
Proiectat	ing. Andrei Dumitriu	PLAN DE SITUATIE STRADA FARULUI TRONSON 1 SAT SENDRENI	Planșa nr: 29



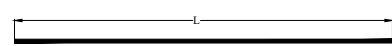
Curba nr. 1
 R1=35.00 m
 U1=168.15 g
 T1=8.94 m
 B1=1.12 m
 C1=17.51 m



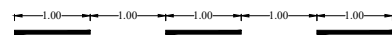
LEGENDA

- Ax proiectat
- Parte carosabila
- Acostament
- Sant existent
- Sant de beton
- Rigola de acostament
- Rigola carosabila
- Parapet protectie

Marcaj longitudinal - linie continua simpla tip "L", respectiv "E"
 - latimea benzii continue de marcaj, care separa sensurile de circulatie pe zona curbelor si in apropierea intersectiilor este de 0.15 m.

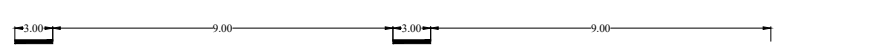


Marcaj longitudinal - linie discontinua tip "M", respectiv "I"
 -latimea benzii de marcaj este de 0.15 m. Se foloseste la delimitarea partii carosabile si ca marcaj de ghidare in intersectii.




Nota:
 1. Orice modificare a prezentei planse se face numai cu acordul scris al proiectantului.
 2. Orice neconcordanta cu prevederile prezentei planse si situatia din amplasamentul lucrarii, se va aduce la cunostinta proiectantului.

Marcaj longitudinal - linie discontinua tip "a" - este folosita in afara localitatilor, pentru separarea sensurilor de circulatie pe drumurile cu 2 benzi si circulatie in ambele sensuri. Latimea benzii de marcaj este de 0.15 m.




Marcaj longitudinal - linie discontinua tip "C" - latimea benzii de marcaj este de 0.15 m. Marcheaza trecerea de la o linie discontinua la o linie continua.



Prezenta plansa se va studia impreuna cu profilul longitudinal si profilele transversale tip.

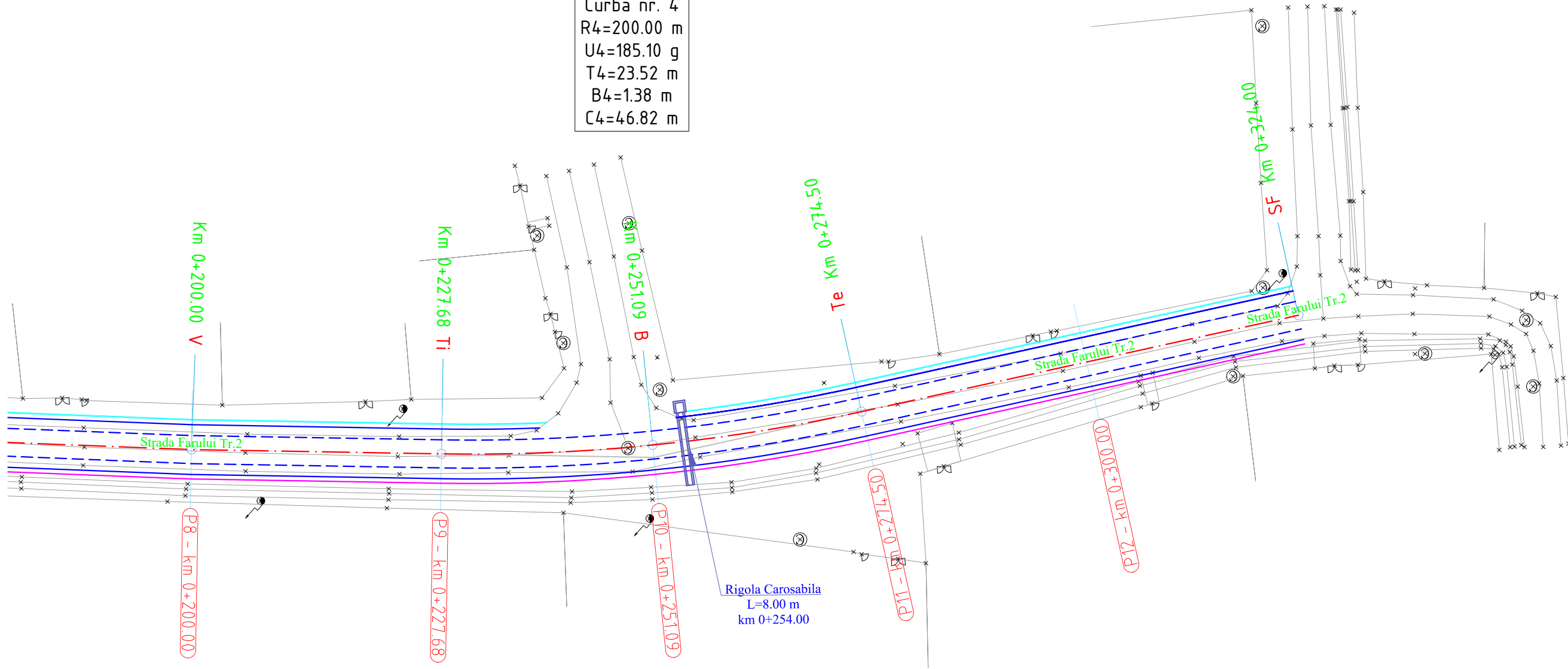
Aceasta plansa este proprietatea S.C. SPC Elite Consulting S.R.L. Este interzisa copierea, difuzarea sau utilizarea in alte scopuri fara permisiunea scrisa si explicita a S.C. SPC Elite Consulting S.R.L.

Verificator		Cerinta A4, B2, D	Referat de verificare		
Expert		Cerinta A4, B2, D	Expertiza tehnica		
 S.C. SPC ELITE CONSULTING S.R.L. IASI Sat Paun, Comuna Barnova, Judetul Iasi J22/8/07.01.2009 - RO 24923658 Telefon: 0741/232.111; Fax: 0336/401.865 E-mail: aolaritei_marian@yahoo.com			BENEFICIAR: COMUNA SENDRENI, JUDETUL GALATI	Proiect nr. 02/2022	
Specificatie	Numele	Semnatura	MODERNIZAREA RETELEI DE DRUMURI DE INTERES LOCAL IN COMUNA SENDRENI, JUDETUL GALATI	FAZA: D.O.A.	
Sef Proiect	ing. Ovidiu Agache			PLAN DE SITUATIE STRADA FARULUI TRONSON 2 SAT SENDRENI	Planșa nr: 30.01
Proiectat	ing. Constantin Anton				
Proiectat	ing. Gheorghe Istrate				
Proiectat	ing. Danut Pasicuic				
Proiectat	ing. Andrei Dumitriu				





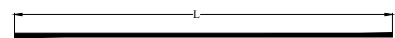
Curba nr. 4
 R4=200.00 m
 U4=185.10 g
 T4=23.52 m
 B4=1.38 m
 C4=46.82 m




LEGENDA

- - - - - Ax proiectat
- — — — — Parte carosabila
- - - - - Acostament
- Sant existent
- — — — — Sant de beton
- - - - - Rigola de acostament
- - - - - Rigola carosabila
- - - - - Parapet protectie

Marcaj longitudinal - linie continua simpla tip "L", respectiv "E"
 - latimea benzii continue de marcaj, care separa sensurile de circulatie pe zona curbelor si in apropierea intersectiilor este de 0.15 m.



Marcaj longitudinal - linie discontinua tip "M", respectiv "I"
 -latimea benzii de marcaj este de 0.15 m. Se foloseste la delimitarea partii carosabile si ca marcaj de ghidare in intersectii.



Marcaj longitudinal - linie discontinua tip "a" - este folosita in afara localitatilor, pentru separarea sensurilor de circulatie pe drumurile cu 2 benzi si circulatie in ambele sensuri. Latimea benzii de marcaj este de 0.15 m.



Marcaj longitudinal - linie discontinua tip "C" - latimea benzii de marcaj este de 0.15 m. Marcheaza trecerea de la o linie discontinua la o linie continua.


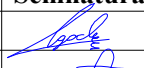



Nota:

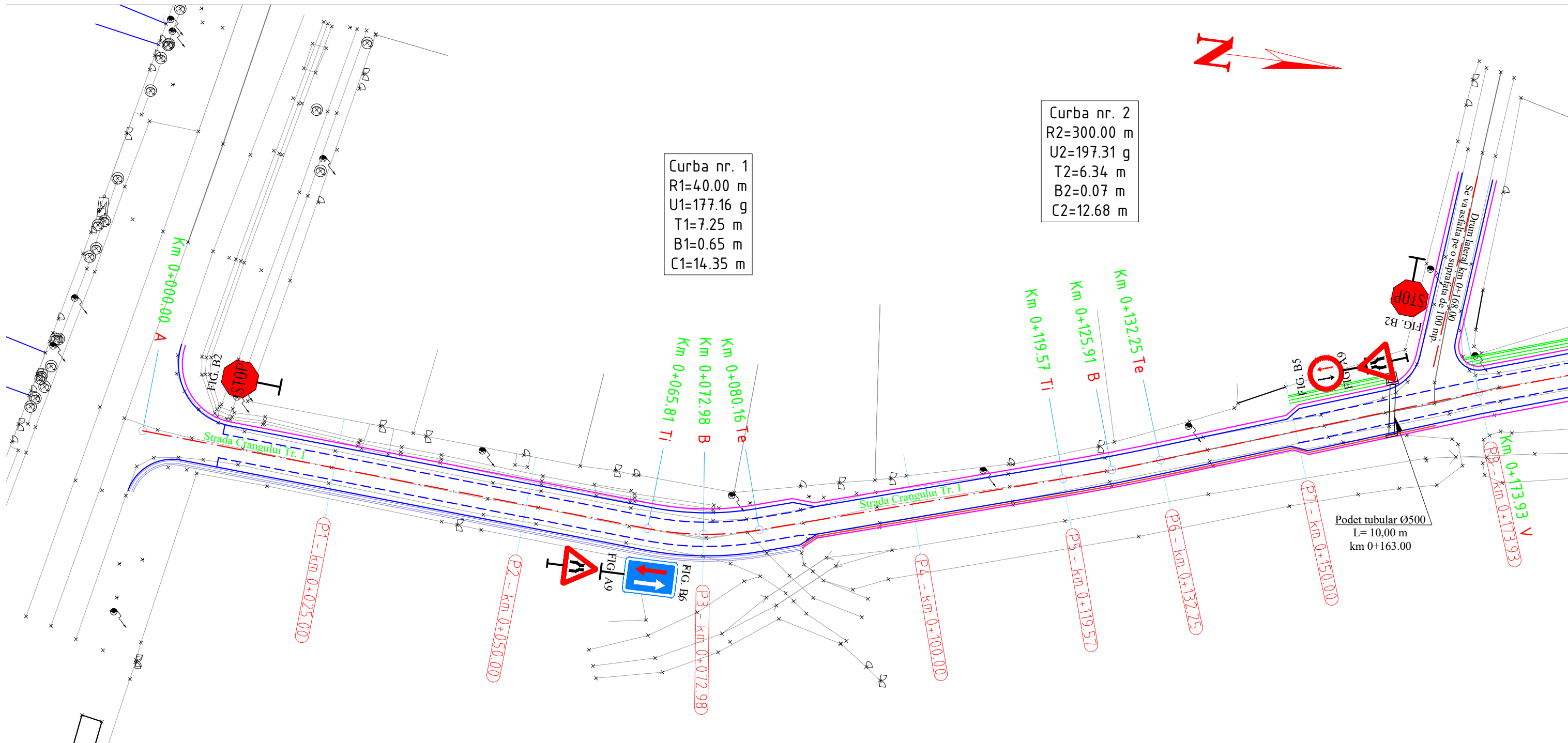
1. Orice modificare a prezentei planse se face numai cu acordul scris al proiectantului.
2. Orice neconcordanta cu prevederile prezentei planse si situatia din amplasamentul lucrarii, se va aduce la cunostinta proiectantului.

Prezenta plansa se va studia impreuna cu profilul longitudinal si profilele transversale tip.

Aceasta plansa este proprietatea S.C. SPC Elite Consulting S.R.L. Este interzisa copierea, difuzarea sau utilizarea in alte scopuri fara permisiunea scrisa si explicita a S.C. SPC Elite Consulting S.R.L.

Verificator		Cerinta A4, B2, D	Referat de verificare	
Expert		Cerinta A4, B2, D	Expertiza tehnica	
 S.C. SPC ELITE CONSULTING S.R.L. IASI Sat Paun, Comuna Barnova, Judetul Iasi J22/8/07.01.2009 - RO 24923658 Telefon: 0741/232.111; Fax: 0336/401.865 E-mail: aolaritei_marian@yahoo.com			BENEFICIAR: COMUNA SENDRENI, JUDETUL GALATI	Proiect nr. 02/2022
Specificatie	Numele	Semnatura	MODERNIZAREA RETELEI DE DRUMURI DE INTERES LOCAL IN COMUNA SENDRENI, JUDETUL GALATI	FAZA:
Sef Proiect	ing. Ovidiu Agache			D.O.A.
Proiectat	ing. Constantin Anton			
Proiectat	ing. Gheorghe Istrate			
Proiectat	ing. Danut Pasicuic			
Proiectat	ing. Andrei Dumitriu			
			Scara 1:500	Data 2022
			PLAN DE SITUATIE STRADA FARULUI TRONSON 2 SAT SENDRENI	Planșa nr: 30.02





LEGENDA

- Ax proiectat
- Parte carosabila
- Acostament
- Sant existent
- Sant de beton
- Rigola de acostament
- Rigola carosabila
- Parapet protectie

Marcaj longitudinal - linie continua simpla tip "L", respectiv "E"
 - latimea benzii continue de marcaj, care separa sensurile de circulatie pe zona curbelor si in apropierea intersectiilor este de 0.15 m.

Marcaj longitudinal - linie discontinua tip "M", respectiv "I"
 -latimea benzii de marcaj este de 0.15 . Se foloseste la delimitarea partii carosabile si ca marcaj de ghidare in intersectii.


Nota:
 1. Orice modificare a prezentei planse se face numai cu acordul scris al proiectantului.
 2. Orice neconcordanta cu prevederile prezentei planse si situatia din amplasamentul lucrarii, se va aduce la cunostinta proiectantului.

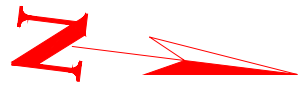
Marcaj longitudinal - linie discontinua tip "a" - este folosita in afara localitatilor, pentru separarea sensurilor de circulatie pe drumurile cu 2 benzi si circulatie in ambele sensuri. Latimea benzii de marcaj este de 0.15 m.

Marcaj longitudinal - linie discontinua tip "C" - latimea benzii de marcaj este de 0.15 m. Marcheaza trecerea de la o linie discontinua la o linie continua.

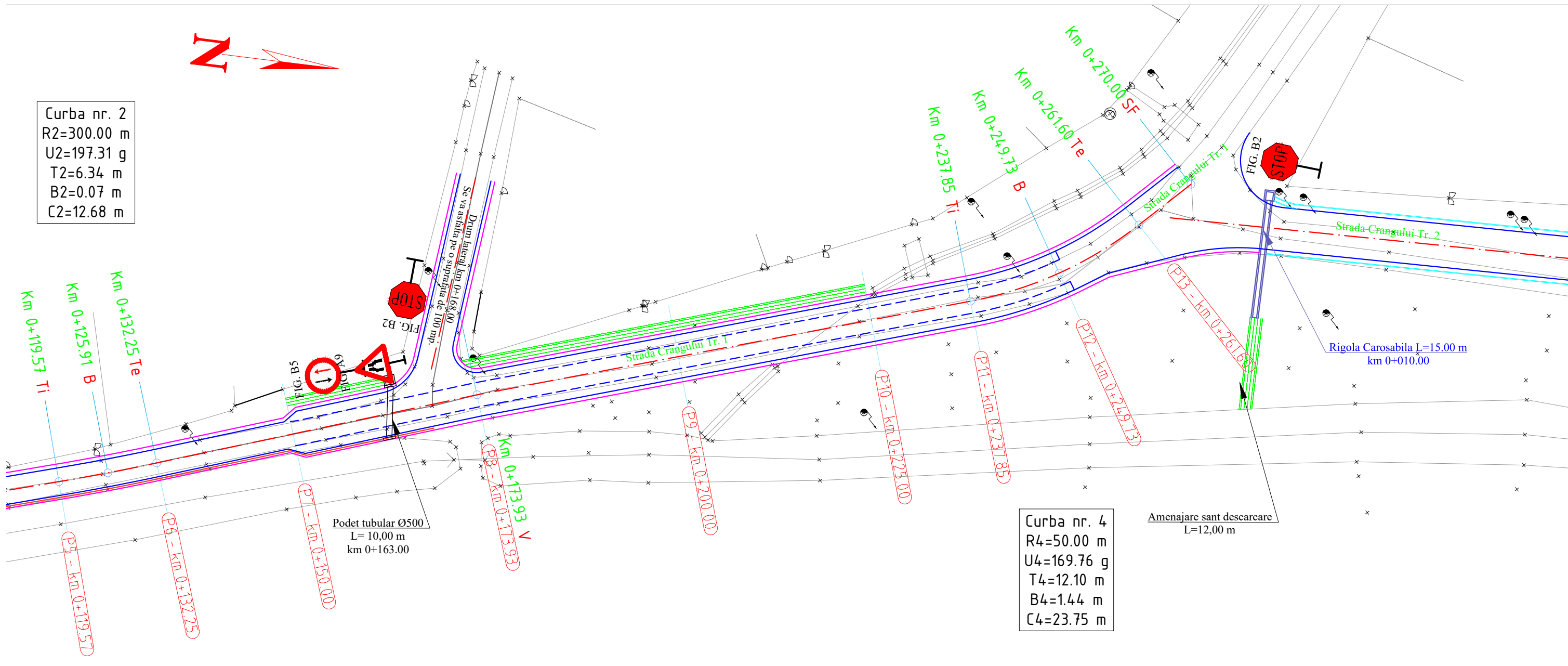
Prezenta plansa se va studia impreuna cu profilul longitudinal si profilele transversale tip.

Aceasta plansa este proprietatea S.C. SPC Elite Consulting S.R.L. Este interzisa copierea, difuzarea sau utilizarea in alte scopuri fara permisiunea scrisa si explicita a S.C. SPC Elite Consulting S.R.L.

Verificator		Cerinta A4, B2, D	Referat de verificare
Expert		Cerinta A4, B2, D	Expertiza tehnica
 S.C. SPC ELITE CONSULTING S.R.L. IASI Sat Paun, Comuna Barnova, Judetul Iasi J22/8/07.01.2009 - RO 24923658 Telefon: 0741/232.111; Fax: 0336/401.865 E-mail: aolaritei_marian@yahoo.com		BENEFICIAR: COMUNA SENDRENI, JUDETUL GALATI	
Specificatie	Numele	Semnatuura	Proiect nr. 02/2022
Sef Proiect	ing. Ovidiu Agache		FAZA: D.O.A.
Proiectat	ing. Constantin Anton		MODERNIZAREA RETELEI DE DRUMURI DE INTERES LOCAL IN COMUNA SENDRENI, JUDETUL GALATI
Proiectat	ing. Gheorghe Istrate		
Proiectat	ing. Danut Pasicuic		
Proiectat	ing. Andrei Dumitriu		Planșa nr.: 31.01



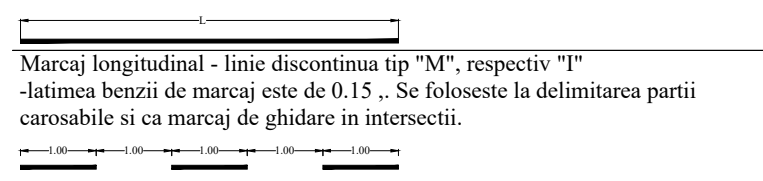
Curba nr. 2
 R2=300.00 m
 U2=197.31 g
 T2=6.34 m
 B2=0.07 m
 C2=12.68 m



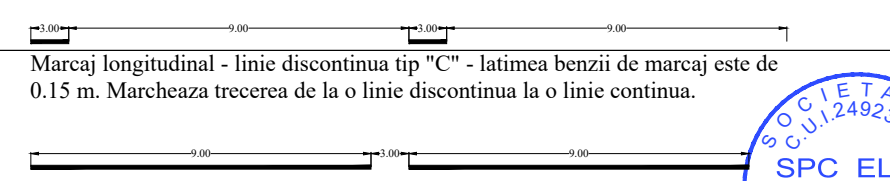
Curba nr. 4
 R4=50.00 m
 U4=169.76 g
 T4=12.10 m
 B4=1.44 m
 C4=23.75 m

LEGENDA	
	Ax proiectat
	Parte carosabila
	Acostament
	Sant existent
	Sant de beton
	Rigola de acostament
	Rigola carosabila
	Parapet protectie

Marcaj longitudinal - linie continua simpla tip "L", respectiv "E"
 - latimea benzii continue de marcaj, care separa sensurile de circulatie pe zona curbelor si in apropierea intersectiilor este de 0.15 m.



Marcaj longitudinal - linie discontinua tip "a" - este folosita in afara localitatilor, pentru separarea sensurilor de circulatie pe drumurile cu 2 benzi si circulatie in ambele sensuri. Latimea benzii de marcaj este de 0.15 m.



Nota:
 1. Orice modificare a prezentei planse se face numai cu acordul scris al proiectantului.
 2. Orice neconcordanta cu prevederile prezentei planse si situatia din amplasamentul lucrarii, se va aduce la cunostinta proiectantului.

Prezenta plansa se va studia impreuna cu profilul longitudinal si profilele transversale tip.

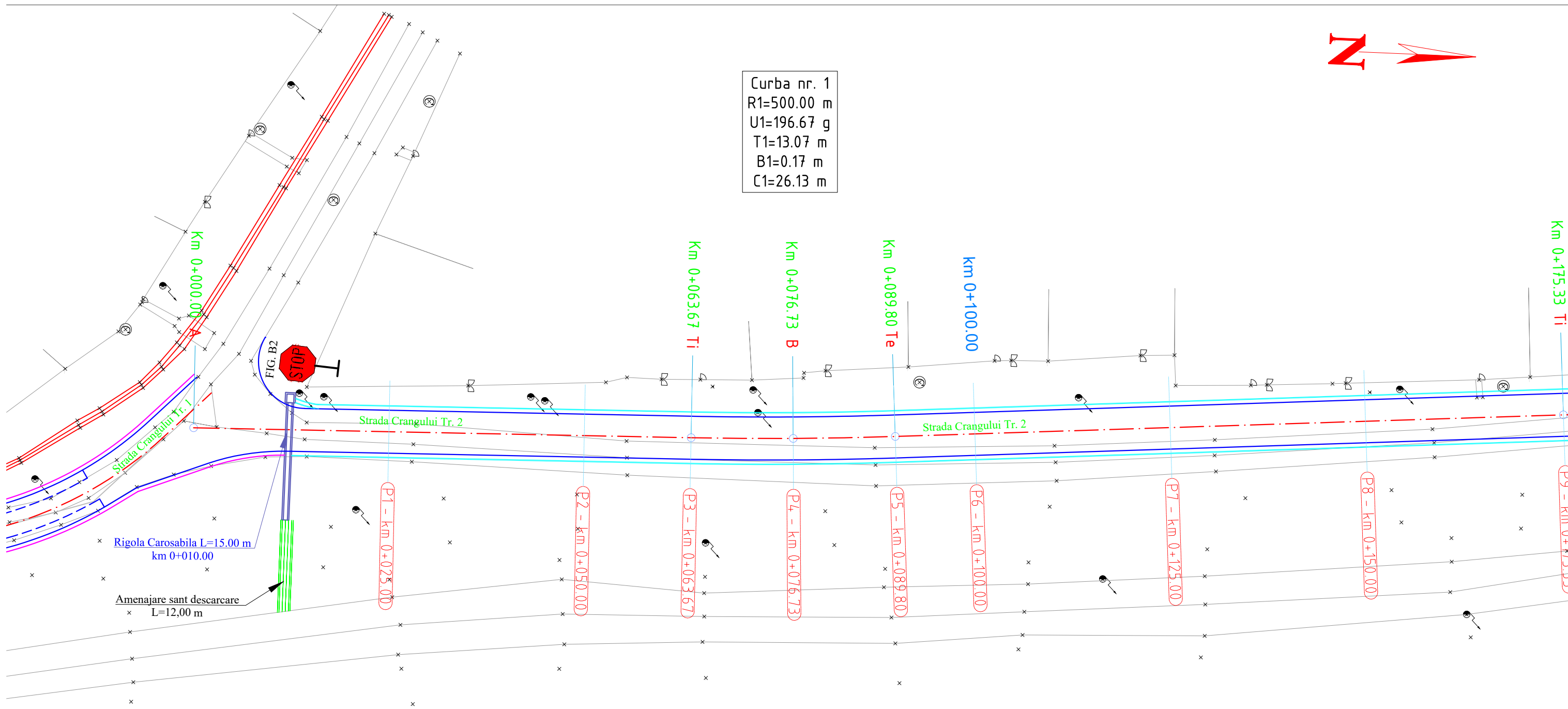
Aceasta plansa este proprietatea S.C. SPC Elite Consulting S.R.L. Este interzisa copierea, difuzarea sau utilizarea in alte scopuri fara permisiunea scrisa si explicita a S.C. SPC Elite Consulting S.R.L.

Verificator		Cerinta A4, B2, D	Referat de verificare	
Expert		Cerinta A4, B2, D	Expertiza tehnica	
Specificatie	S.C. SPC ELITE CONSULTING S.R.L. IASI Sat Paun, Comuna Barnova, Judetul Iasi J22/8/07.01.2009 - RO 24923658 Telefon: 0741/232.111; Fax: 0336/401.865 E-mail: aolaritei_marian@yahoo.com		BENEFICIAR:	Proiect nr.
Sef Proiect	ing. Ovidiu Agache		COMUNA SENDRENI, JUDETUL GALATI	02/2022
Proiectat	ing. Constantin Anton			FAZA:
Proiectat	ing. Gheorghe Istrate			D.O.A.
Proiectat	ing. Danut Pasicuic			Planșa nr:
Proiectat	ing. Andrei Dumitriu			31.02



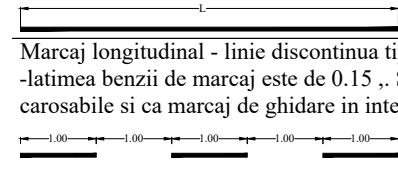


Curba nr. 1
 R1=500.00 m
 U1=196.67 g
 T1=13.07 m
 B1=0.17 m
 C1=26.13 m

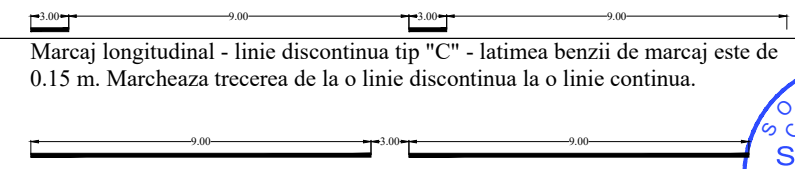


- Ax proiectat
- Parte carosabila
- Acostament
- Sant existent
- Sant de beton
- Rigola de acostament
- Rigola carosabila
- Parapet protectie

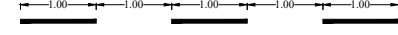
Marcaj longitudinal - linie continua simpla tip "L", respectiv "E"
 - latimea benzii continue de marcaj, care separa sensurile de circulatie pe zona curbelor si in apropierea intersectiilor este de 0.15 m.



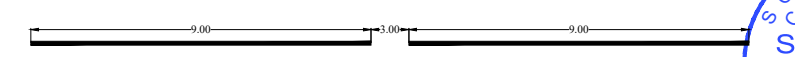
Marcaj longitudinal - linie discontinua tip "a" - este folosita in afara localitatilor, pentru separarea sensurilor de circulatie pe drumurile cu 2 benzi si circulatie in ambele sensuri. Latimea benzii de marcaj este de 0.15 m.



Marcaj longitudinal - linie discontinua tip "M", respectiv "I"
 -latimea benzii de marcaj este de 0.15 m. Se foloseste la delimitarea partii carosabile si ca marcaj de ghidare in intersectii.



Marcaj longitudinal - linie discontinua tip "C" - latimea benzii de marcaj este de 0.15 m. Marcheaza trecerea de la o linie discontinua la o linie continua.



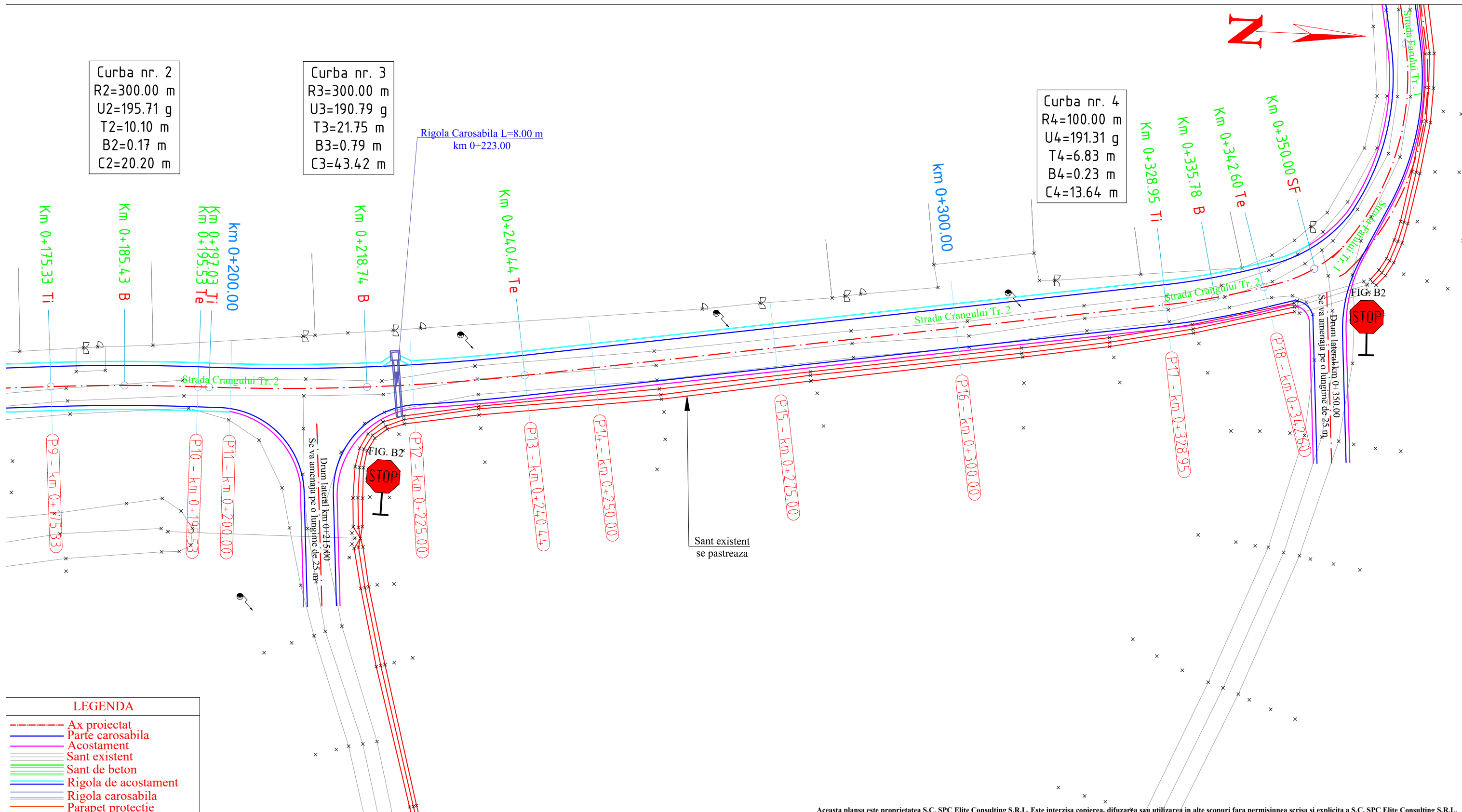
Nota:
 1. Orice modificare a prezentei planse se face numai cu acordul scris al proiectantului.
 2. Orice neconcordanza cu prevederile prezentei planse si situatia din amplasamentul lucrarii, se va aduce la cunostinta proiectantului.

Prezenta plansa se va studia impreuna cu profilul longitudinal si profilele transversale tip.

Aceasta plansa este proprietatea S.C. SPC Elite Consulting S.R.L. Este interzisa copierea, difuzarea sau utilizarea in alte scopuri fara permisiunea scrisa si explicita a S.C. SPC Elite Consulting S.R.L.

Verificator		Cerinta A4, B2, D	Referat de verificare	
Expert		Cerinta A4, B2, D	Expertiza tehnica	
	S.C. SPC ELITE CONSULTING S.R.L. IASI Sat Paun, Comuna Barnova, Judetul Iasi J22/8/07.01.2009 - RO 24923658 Telefon: 0741/232.111; Fax: 0336/401.865 E-mail: aolaritei_marian@yahoo.com		BENEFICIAR: COMUNA SENDRENI, JUDETUL GALATI	Proiect nr. 02/2022
Specificatie	Numele	Semnatura	MODERNIZAREA RETELEI DE DRUMURI DE INTERES LOCAL IN COMUNA SENDRENI, JUDETUL GALATI	FAZA: D.A.L.I.
Sef Proiect	ing. Ovidiu Agache			PLAN DE SITUATIE STRADA CRANGULUI TRONSON 2 SAT SENDRENI
Proiectat	ing. Constantin Anton			
Proiectat	ing. Gheorghe Istrate			
Proiectat	ing. Danut Pasicuic			
Proiectat	ing. Andrei Dumitriu			
			Scara 1:500	Planșa nr.: 32.01
			Data 2022	





LEGENDA

- Ax proiectat
- Parte carosabila
- Acostament
- Sant existent
- Sant de beton
- Rigola de acostament
- Rigola carosabila
- Parapet protectie

Marcaj longitudinal - linie continua simpla tip "L", respectiv "E"
 - latimea benzii continue de marcaj, care separa sensurile de circulatie pe zona curbelor si in apropierea intersectiilor este de 0.15 m.

Marcaj longitudinal - linie discontinua tip "M", respectiv "I"
 -latimea benzii de marcaj este de 0.15 . Se foloseste la delimitarea partii carosabile si ca marcaj de ghidare in intersectii.

Nota:
 1. Orice modificare a prezentei planse se face numai cu acordul scris al proiectantului.
 2. Orice neconcordanta cu prevederile prezentei planse si situatia din amplasamentul lucrarii, se va aduce la cunostinta proiectantului.

Marcaj longitudinal - linie discontinua tip "a" - este folosita in afara localitatilor, pentru separarea sensurilor de circulatie pe drumurile cu 2 benzi si circulatie in ambele sensuri. Latimea benzii de marcaj este de 0.15 m.

Marcaj longitudinal - linie discontinua tip "C" - latimea benzii de marcaj este de 0.15 m. Marcheaza trecerea de la o linie discontinua la o linie continua.

Prezenta plansa se va studia impreuna cu profilul longitudinal si profilele transversale tip.

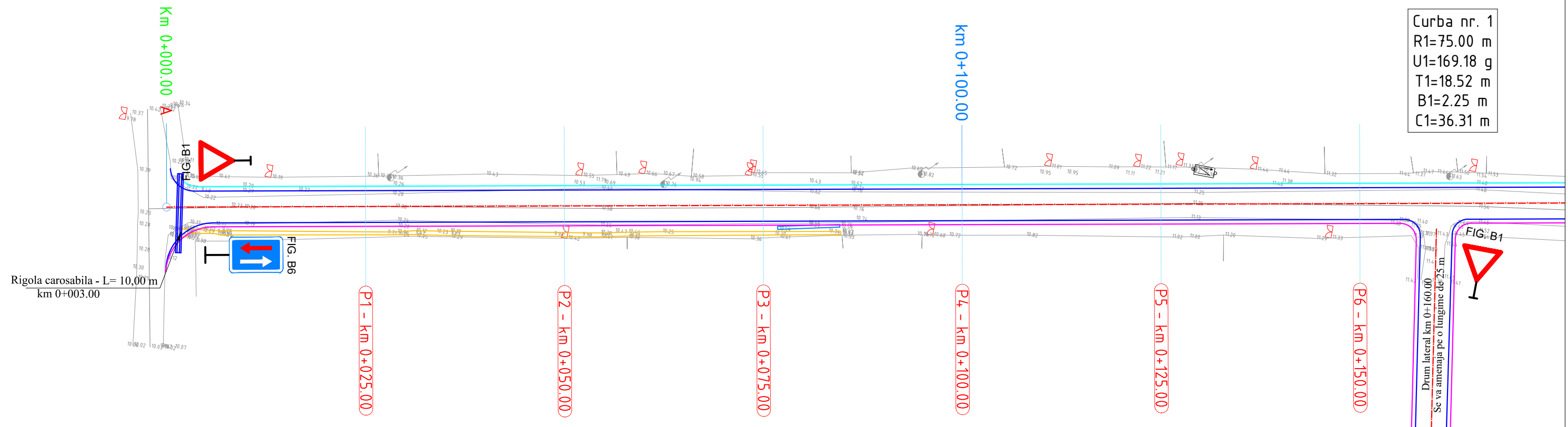
Aceasta plansa este proprietatea S.C. SPC Elite Consulting S.R.L. Este interzisa copierea, difuzarea sau utilizarea in alte scopuri fara permisiunea scrisa si explicita a S.C. SPC Elite Consulting S.R.L.

Verificator	Cerinta A4, B2, D	Referat de verificare	
Expert	Cerinta A4, B2, D	Expertiza tehnica	
Specificatie	S.C. SPC ELITE CONSULTING S.R.L. IASI Sat Paun, Comuna Barnova, Judetul Iasi J22/8/07.01.2009 - RO 24923658 Telefon: 0741/232.111; Fax: 0336/401.865 E-mail: aolaritei_marian@yahoo.com	BENEFICIAR: COMUNA SENDRENI, JUDETUL GALATI	Proiect nr. 02/2022
Sef Proiect	ing. Ovidiu Agache	MODERNIZAREA RETELEI DE DRUMURI DE INTERES LOCAL IN COMUNA SENDRENI, JUDETUL GALATI	FAZA: D.A.L.I.
Proiectat	ing. Constantin Anton		
Proiectat	ing. Gheorghe Istrate		
Proiectat	ing. Danut Pasicuic		
Proiectat	ing. Andrei Dumitriu	PLAN DE SITUATIE STRADA CRANGULUI TRONSON 2 SAT SENDRENI	Planșa nr: 32.02





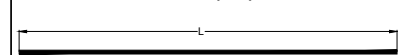
Curba nr. 1
 R1=75.00 m
 U1=169.18 g
 T1=18.52 m
 B1=2.25 m
 C1=36.31 m



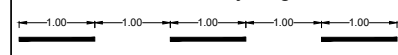
LEGENDA

- Ax proiectat
- Parte carosabila
- Acostament
- Sant existent
- Sant de beton
- Rigola de acostament
- Rigola carosabila
- Parapet protectie

Marcaj longitudinal - linie continua simpla tip "L", respectiv "E"
 - latimea benzii continue de marcaj, care separa sensurile de circulatie pe zona curbelor si in apropierea intersectiilor este de 0.15 m.

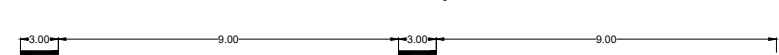


Marcaj longitudinal - linie discontinua tip "M", respectiv "I"
 -latimea benzii de marcaj este de 0.15 m. Se foloseste la delimitarea partii carosabile si ca marcaj de ghidare in intersectii.



Nota:
 1. Orice modificare a prezentei planse se face numai cu acordul scris al proiectantului.
 2. Orice neconcordanza cu prevederile prezentei planse si situatia din amplasamentul lucrarii, se va aduce la cunostinta proiectantului.

Marcaj longitudinal - linie discontinua tip "a" - este folosita in afara localitatilor, pentru separarea sensurilor de circulatie pe drumurile cu 2 benzi si circulatie in ambele sensuri. Latimea benzii de marcaj este de 0.15 m.


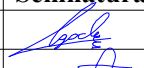






Marcaj longitudinal - linie discontinua tip "C" - latimea benzii de marcaj este de 0.15 m. Marcheaza trecerea de la o linie discontinua la o linie continua.

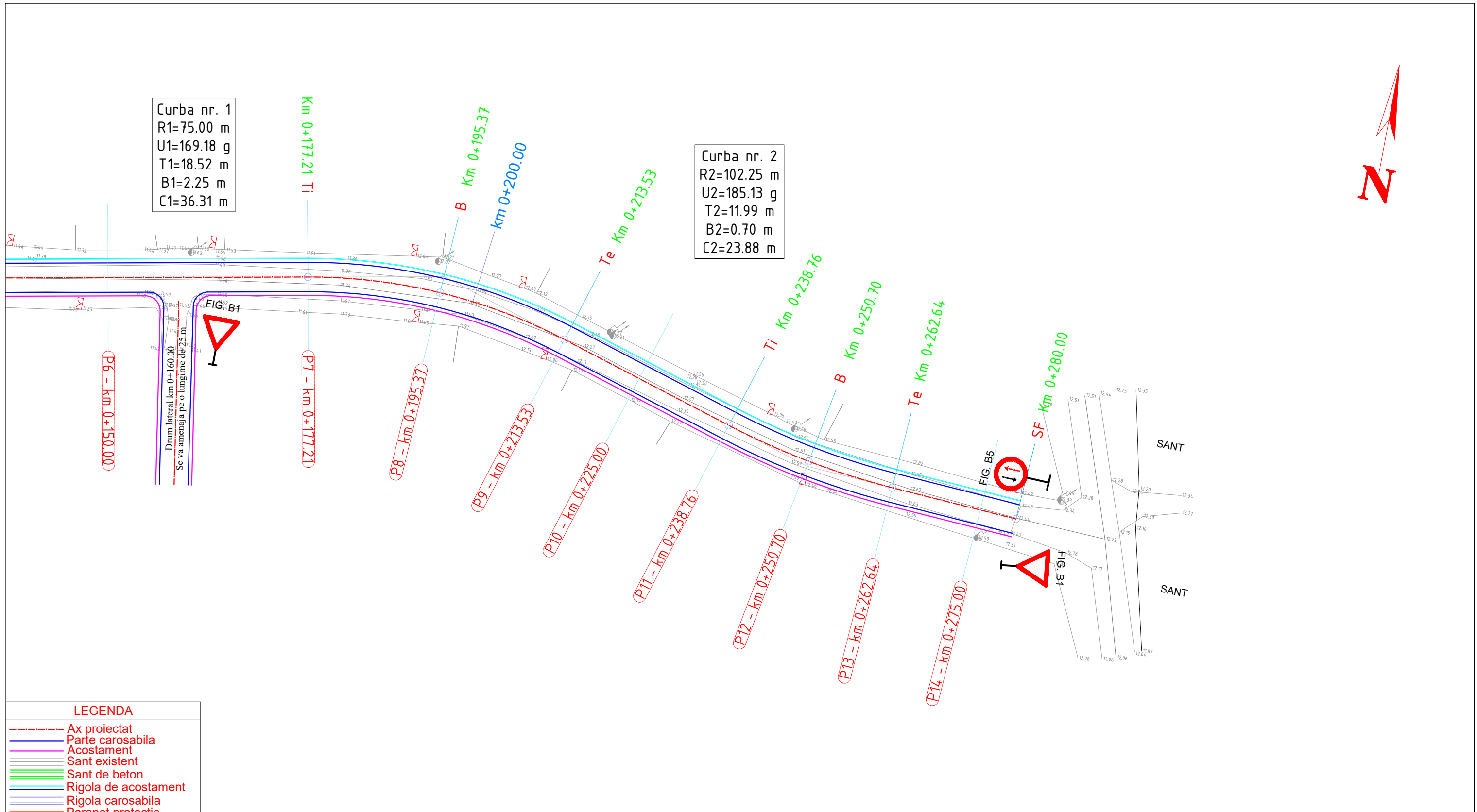


Prezenta plansa se va studia impreuna cu profilul longitudinal si profilele transversale tip.

Aceasta plansa este proprietatea S.C. SPC Elite Consulting S.R.L. Este interzisa copierea, difuzarea sau utilizarea in alte scopuri fara permisiunea scrisa si explicita a S.C. SPC Elite Consulting S.R.L.

Verificator		Cerinta A4, B2, D	Referat de verificare
Expert		Cerinta A4, B2, D	Expertiza tehnica
	S.C. SPC ELITE CONSULTING S.R.L. IASI Sat Paun, Comuna Barnova, Judetul Iasi J22/8/07.01.2009 - RO 24923658 Telefon: 0741/232.111; Fax: 0336/401.865 E-mail: aolaritei_marian@yahoo.com		BENEFICIAR: COMUNA SENDRENI, JUDETUL GALATI
Specificatie	Numele	Semnatura	Proiect nr. 02/2022 FAZA: D.O.A. PLAN DE SITUATIE STRADA CASTANULUI SAT SENDRENI
Sef Proiect	ing. Ovidiu Agache		
Proiectat	ing. Constantin Anton		
Proiectat	ing. Gheorghe Istrate		
Proiectat	ing. Danut Pasicuiuc		
Proiectat	ing. Andrei Dumitriu		Planșa nr.: 33.01





Marcaj longitudinal - linie continua simpla tip "L", respectiv "E"
 - latimea benzii continue de marcaj, care separa sensurile de circulatie pe zona curbelor si in apropierea intersectiilor este de 0.15 m.

Marcaj longitudinal - linie discontinua tip "M", respectiv "I"
 -latimea benzii de marcaj este de 0.15 m. Se foloseste la delimitarea partii carosabile si ca marcaj de ghidare in intersectii.

Nota:
 1. Orice modificare a prezentei planse se face numai cu acordul scris al proiectantului.
 2. Orice neconcordanza cu prevederile prezentei planse si situatia din amplasamentul lucrarii, se va aduce la cunostinta proiectantului.

Marcaj longitudinal - linie discontinua tip "a" - este folosita in afara localitatilor, pentru separarea sensurilor de circulatie pe drumurile cu 2 benzi si circulatie in ambele sensuri. Latimea benzii de marcaj este de 0.15 m.

Marcaj longitudinal - linie discontinua tip "C" - latimea benzii de marcaj este de 0.15 m. Marcheaza trecerea de la o linie discontinua la o linie continua.

Prezenta plansa se va studia impreuna cu profilul longitudinal si profilele transversale tip.

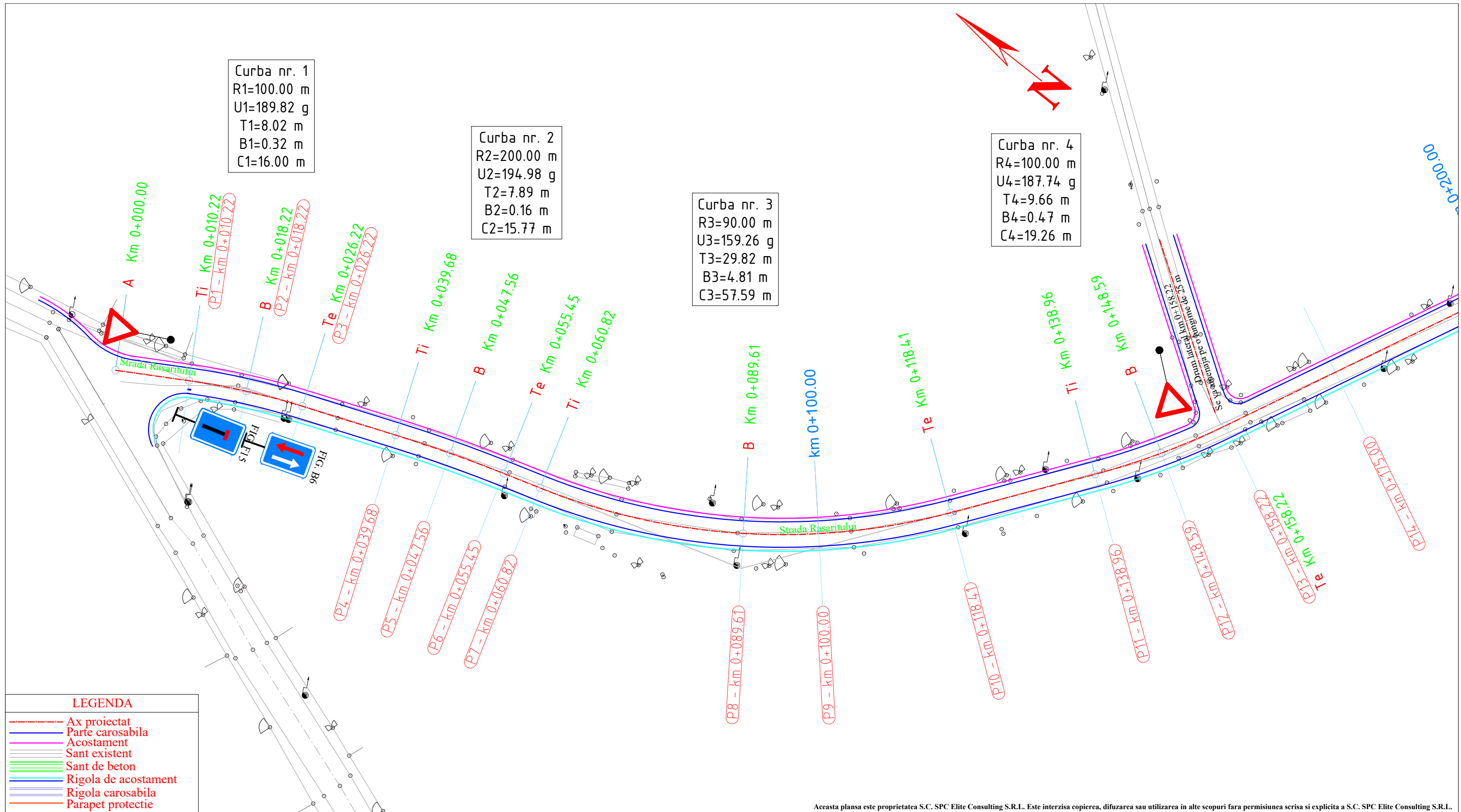
Verificator		Cerinta A4, B2, D	Referat de verificare	
Expert		Cerinta A4, B2, D	Expertiza tehnica	
Specificatie	S.C. SPC ELITE CONSULTING S.R.L. IASI Sat Paun, Comuna Barnova, Judetul Iasi J22/8/07.01.2009 - RO 24923658 Telefon: 0741/232.111; Fax: 0336/401.865 E-mail: aolaritei_marian@yahoo.com			
Sef Proiect	Numele	Semnatura	Scara	Proiect nr. 02/2022
Proiectat	ing. Ovidiu Agache		1:500	FAZA: D.O.A.
Proiectat	ing. Constantin Anton			
Proiectat	ing. Gheorghe Istrate			
Proiectat	ing. Danut Pasniciuc		Data 2022	Planșa nr.: 33.02
Proiectat	ing. Andrei Dumitriu			

BENEFICIAR:
 COMUNA SENDRENI, JUDEȚUL GALATI

MODERNIZAREA REȚELEI DE DRUMURI DE INTERES LOCAL IN COMUNA SENDRENI, JUDEȚUL GALATI

PLAN DE SITUATIE
 STRADA CASTANULUI
 SAT SENDRENI

Aceasta plansa este proprietatea S.C. SPC Elite Consulting S.R.L. Este interzisa copierea, difuzarea sau utilizarea in alte scopuri fara permisiunea scrisa si explicita a S.C. SPC Elite Consulting S.R.L.



LEGENDA

- Ax proiectat
- Parte carosabila
- Acostament
- Sant existent
- Sant de beton
- Rigola de acostament
- Rigola carosabila
- Parapet protectie

Marcaj longitudinal - linie continua simpla tip "L", respectiv "E"
- latimea benzii continue de marcaj, care separa sensurile de circulatie pe zona curbelor si in apropierea intersectiilor este de 0.15 m.

Marcaj longitudinal - linie discontinua tip "M", respectiv "I"
-latimea benzii de marcaj este de 0.15 m. Se foloseste la delimitarea partii carosabile si ca marcaj de ghidare in intersectii.

Nota:

- Orice modificare a prezentei planse se face numai cu acordul scris al proiectantului.
- Orice neconcordanza cu prevederile prezentei planse si situatia din amplasamentul lucrarii, se va aduce la cunostinta proiectantului.

Marcaj longitudinal - linie discontinua tip "a" - este folosita in afara localitatilor, pentru separarea sensurilor de circulatie pe drumurile cu 2 benzi si circulatie in ambele sensuri. Latimea benzii de marcaj este de 0.15 m.

Marcaj longitudinal - linie discontinua tip "C" - latimea benzii de marcaj este de 0.15 m. Marcheaza trecerea de la o linie discontinua la o linie continua.

Prezenta plansa se va studia impreuna cu profilul longitudinal si profilele transversale tip.

Aceasta plansa este proprietatea S.C. SPC Elite Consulting S.R.L. Este interzisa copierea, difuzarea sau utilizarea in alte scopuri fara permisiunea scrisa si explicita a S.C. SPC Elite Consulting S.R.L.

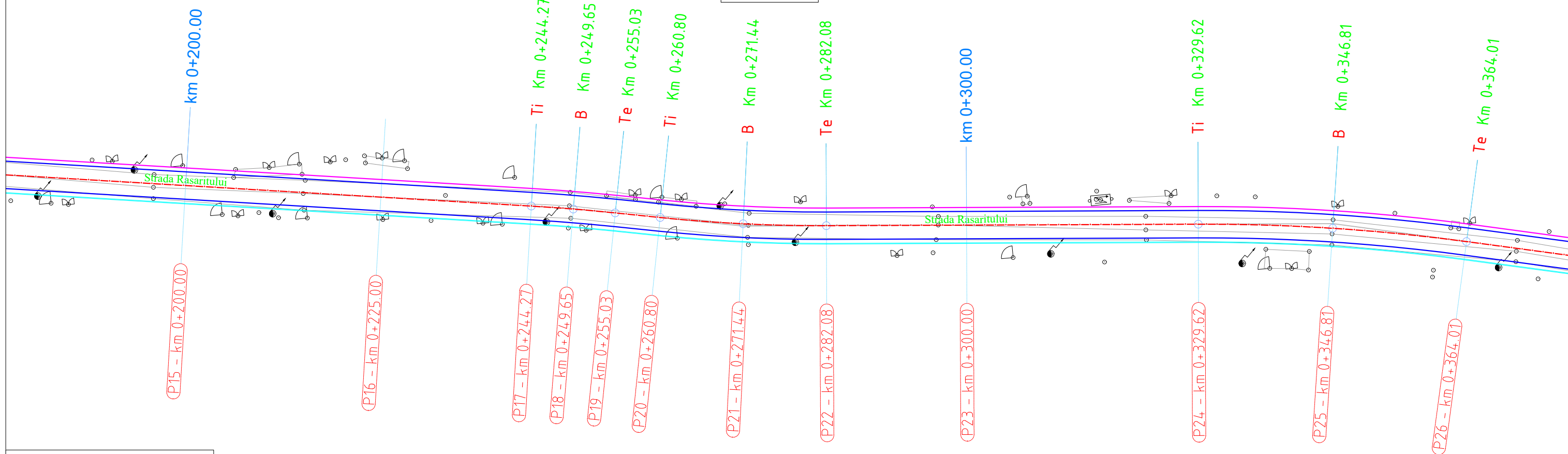
Verificator		Cerinta A4, B2, D	Referat de verificare	
Expert		Cerinta A4, B2, D	Expertiza tehnica	
	S.C. SPC ELITE CONSULTING S.R.L. IASI Sat Paun, Comuna Barnova, Judetul Iasi J22/8/07.01.2009 - RO 24923658 Telefon: 0741/232.111; Fax: 0336/401.865 E-mail: aolaritei_marian@yahoo.com		BENEFICIAR: COMUNA SENDRENI, JUDETUL GALATI	Proiect nr. 02/2022
Specificatie	Numele	Semnatura	Scara	FAZA:
Sef Proiect	ing. Ovidiu Agache		1:500	D.O.A.
Proiectat	ing. Constantin Anton		Data	PLAN DE SITUATIE
Proiectat	ing. Gheorghe Istrate		2022	STRADA RASARITULUI
Proiectat	ing. Danut Pasniciuc			SAT SENDRENI
Proiectat	ing. Andrei Dumitriu			Planșa nr: 34.01



Curba nr. 5
 R5=250.00 m
 U5=197.26 g
 T5=5.38 m
 B5=0.06 m
 C5=10.76 m

Curba nr. 6
 R6=200.00 m
 U6=193.23 g
 T6=10.65 m
 B6=0.28 m
 C6=21.28 m

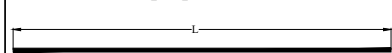
Curba nr. 7
 R7=250.00 m
 U7=191.24 g
 T7=17.22 m
 B7=0.59 m
 C7=34.39 m



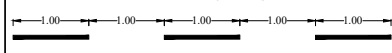
LEGENDA

- Ax proiectat
- Parte carosabila
- Acostament
- Sant existent
- Sant de beton
- Rigola de acostament
- Rigola carosabila
- Parapet protectie

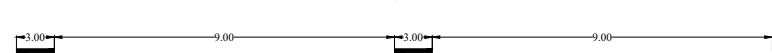
Marcaj longitudinal - linie continua simpla tip "L", respectiv "E"
 - latimea benzii continue de marcaj, care separa sensurile de circulatie pe zona curbelor si in apropierea intersectiilor este de 0.15 m.



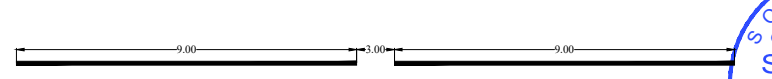
Marcaj longitudinal - linie discontinua tip "M", respectiv "I"
 -latimea benzii de marcaj este de 0.15 m. Se foloseste la delimitarea partii carosabile si ca marcaj de ghidare in intersectii.



Marcaj longitudinal - linie discontinua tip "a" - este folosita in afara localitatilor, pentru separarea sensurilor de circulatie pe drumurile cu 2 benzi si circulatie in ambele sensuri. Latimea benzii de marcaj este de 0.15 m.



Marcaj longitudinal - linie discontinua tip "C" - latimea benzii de marcaj este de 0.15 m. Marcheaza trecerea de la o linie discontinua la o linie continua.








Nota:

1. Orice modificare a prezentei planse se face numai cu acordul scris al proiectantului.
2. Orice neconcordanza cu prevederile prezentei planse si situatia din amplasamentul lucrarii, se va aduce la cunostinta proiectantului.

Prezenta plansa se va studia impreuna cu profilul longitudinal si profilele transversale tip.

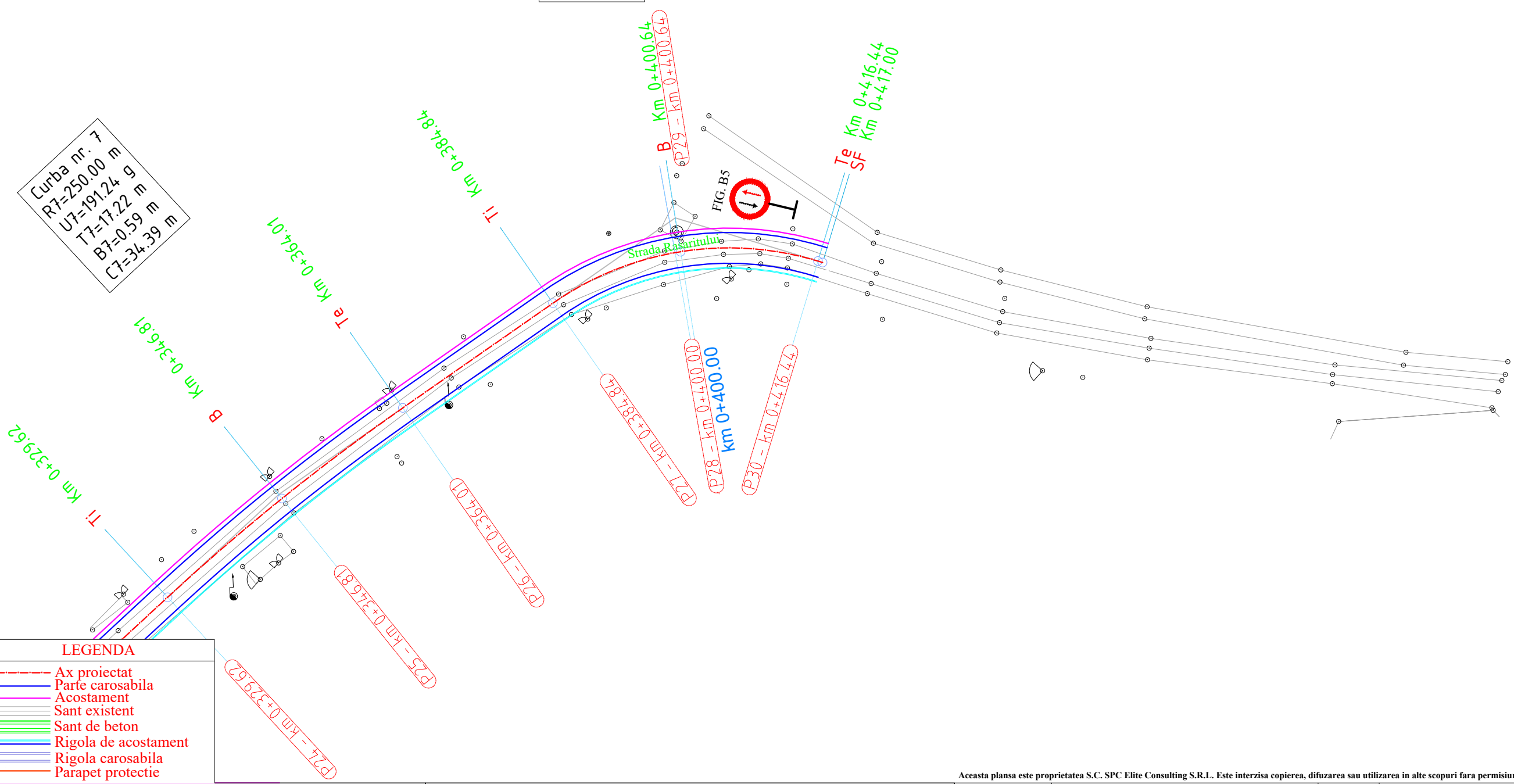
Aceasta plansa este proprietatea S.C. SPC Elite Consulting S.R.L. Este interzisa copierea, difuzarea sau utilizarea in alte scopuri fara permisiunea scrisa si explicita a S.C. SPC Elite Consulting S.R.L.

Verificator		Cerinta A4, B2, D	Referat de verificare	
Expert		Cerinta A4, B2, D	Expertiza tehnica	
 S.C. SPC ELITE CONSULTING S.R.L. IASI <small>Sat Paun, Comuna Barnova, Judetul Iasi J22/8/07.01.2009 - RO 24923658 Telefon: 0741/232.111; Fax: 0336/401.865 E-mail: aolaritei_marian@yahoo.com</small>			BENEFICIAR: COMUNA SENDRENI, JUDETUL GALATI	Proiect nr. 02/2022
Specificatie	Numele	Semnatura	Scara	FAZA:
Sef Proiect	ing. Ovidiu Agache		1:500	MODERNIZAREA RETELEI DE DRUMURI DE INTERES LOCAL IN COMUNA SENDRENI, JUDETUL GALATI
Proiectat	ing. Constantin Anton			D.O.A.
Proiectat	ing. Gheorghe Istrate			
Proiectat	ing. Danut Pasicuic			
Proiectat	ing. Andrei Dumitriu		Data 2022	Planșa nr.: 34.02
			PLAN DE SITUATIE STRADA RASARITULUI SAT SENDRENI	



Curba nr. 8
 R8=35.00 m
 U8=142.52 g
 T8=16.97 m
 B8=3.90 m
 C8=31.60 m

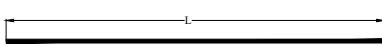
Curba nr. 7
 R7=250.00 m
 U7=191.24 g
 T7=17.22 m
 B7=0.59 m
 C7=34.39 m



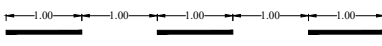
LEGENDA

- Ax proiectat
- Parte carosabila
- Acostament
- Sant existent
- Sant de beton
- Rigola de acostament
- Rigola carosabila
- Parapet protectie

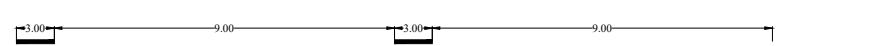
Marcaj longitudinal - linie continua simpla tip "L", respectiv "E"
 - latimea benzii continue de marcaj, care separa sensurile de circulatie pe zona curbelor si in apropierea intersectiilor este de 0.15 m.




Marcaj longitudinal - linie discontinua tip "M", respectiv "I"
 -latimea benzii de marcaj este de 0.15 m. Se foloseste la delimitarea partii carosabile si ca marcaj de ghidare in intersectii.



Marcaj longitudinal - linie discontinua tip "a" - este folosita in afara localitatilor, pentru separarea sensurilor de circulatie pe drumurile cu 2 benzi si circulatie in ambele sensuri. Latimea benzii de marcaj este de 0.15 m.



Marcaj longitudinal - linie discontinua tip "C" - latimea benzii de marcaj este de 0.15 m. Marcheaza trecerea de la o linie discontinua la o linie continua.



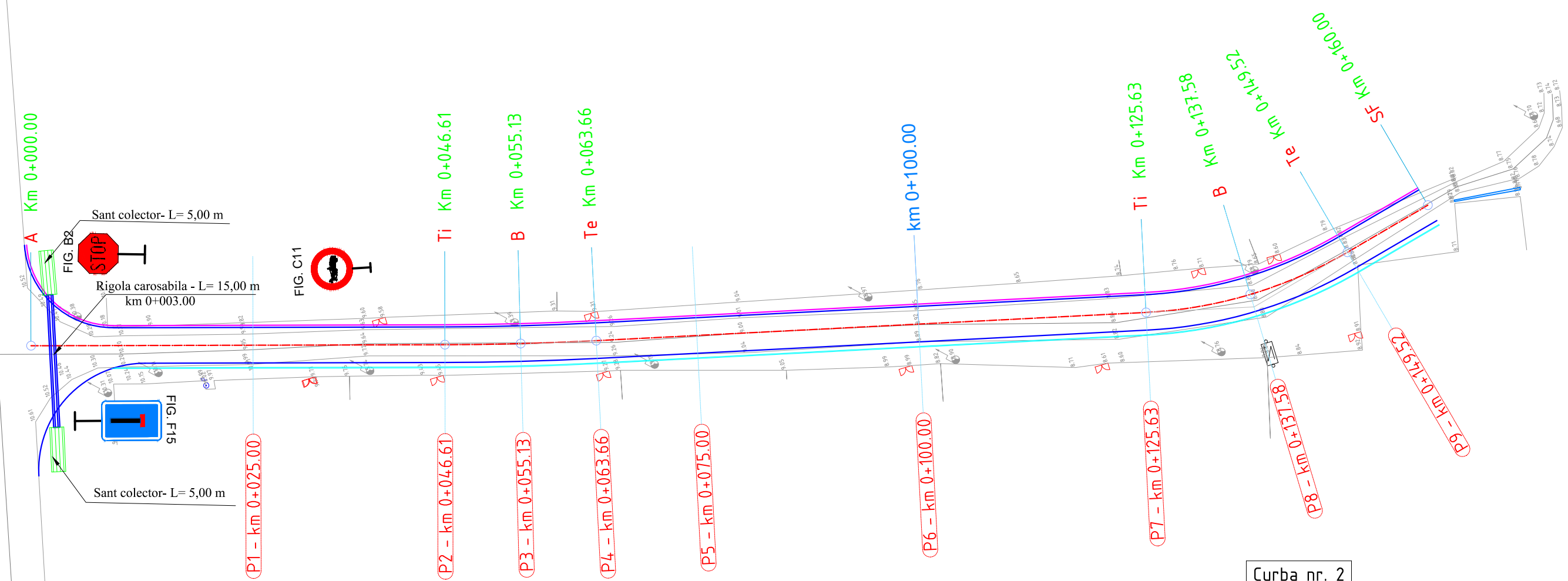

Nota:
 1. Orice modificare a prezentei planse se face numai cu acordul scris al proiectantului.
 2. Orice neconcordanza cu prevederile prezentei planse si situatia din amplasamentul lucrarii, se va aduce la cunostinta proiectantului.

Prezenta plansa se va studia impreuna cu profilul longitudinal si profilele transversale tip.

Aceasta plansa este proprietatea S.C. SPC Elite Consulting S.R.L. Este interzisa copierea, difuzarea sau utilizarea in alte scopuri fara permisiunea scrisa si explicita a S.C. SPC Elite Consulting S.R.L.

Verificator		Cerinta A4, B2, D	Referat de verificare	
Expert		Cerinta A4, B2, D	Expertiza tehnica	
 S.C. SPC ELITE CONSULTING S.R.L. IASI Sat Paun, Comuna Barnova, Judetul Iasi J22/8/07.01.2009 - RO 24923658 Telefon: 0741/232.111; Fax: 0336/401.865 E-mail: aolaritei_marian@yahoo.com			BENEFICIAR: COMUNA SENDRENI, JUDETUL GALATI	Proiect nr. 02/2022
Specificatie	Numele	Semnatura	MODERNIZAREA RETELEI DE DRUMURI DE INTERES LOCAL IN COMUNA SENDRENI, JUDETUL GALATI	FAZA: D.O.A.
Sef Proiect	ing. Ovidiu Agache			
Proiectat	ing. Constantin Anton			
Proiectat	ing. Gheorghe Istrate			
Proiectat	ing. Danut Pasniciuc			
Proiectat	ing. Andrei Dumitriu		PLAN DE SITUATIE STRADA RASARITULUI SAT SENDRENI	Planșa nr: 34.03





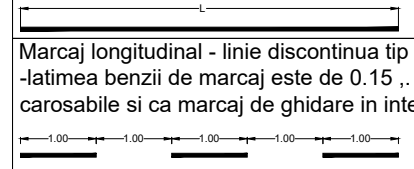
Curba nr. 1
 R1=350.00 m
 U1=196.90 g
 T1=8.53 m
 B1=0.10 m
 C1=17.05 m

Curba nr. 2
 R2=50.00 m
 U2=169.58 g
 T2=12.18 m
 B2=1.46 m
 C2=23.89 m

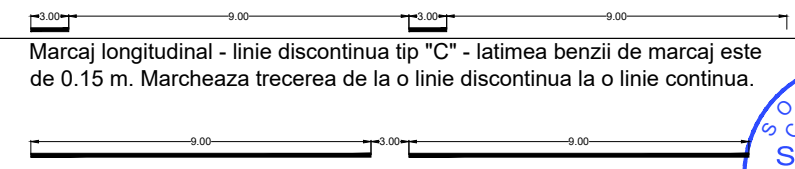
LEGENDA

- Ax proiectat
- Parte carosabila
- Acostament
- Sant existent
- Sant de beton
- Rigola de acostament
- Rigola carosabila
- Parapet protectie

Marcaj longitudinal - linie continua simpla tip "L", respectiv "E"
 - latimea benzii continue de marcaj, care separa sensurile de circulatie pe zona curbelor si in apropierea intersectiilor este de 0.15 m.



Marcaj longitudinal - linie discontinua tip "a" - este folosita in afara localitatilor, pentru separarea sensurilor de circulatie pe drumurile cu 2 benzi si circulatie in ambele sensuri. Latimea benzii de marcaj este de 0.15 m.



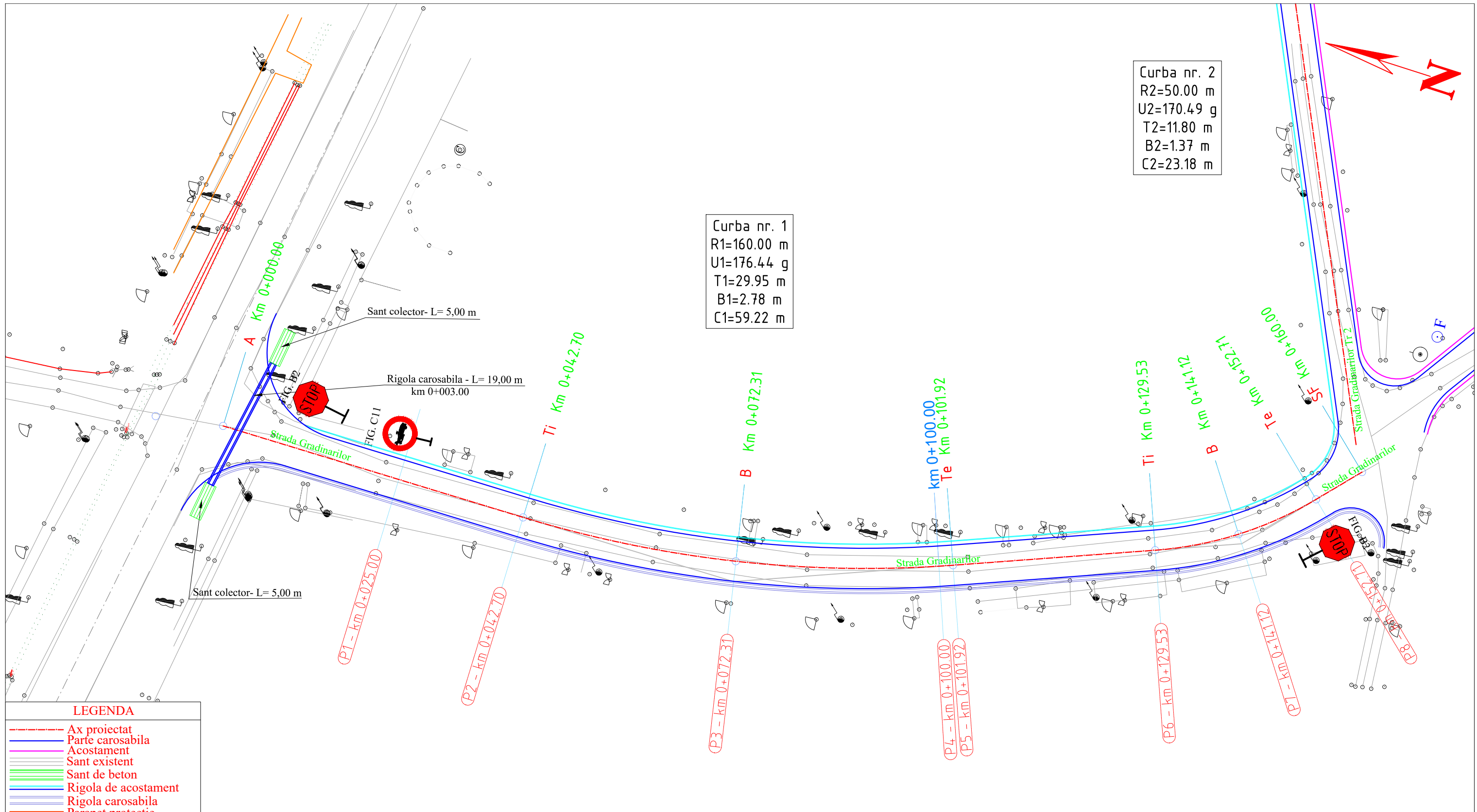
Nota:
 1. Orice modificare a prezentei planse se face numai cu acordul scris al proiectantului.
 2. Orice neconcordanza cu prevederile prezentei planse si situatia din amplasamentul lucrarii, se va aduce la cunostinta proiectantului.

Prezenta plansa se va studia impreuna cu profilul longitudinal si profilele transversale tip.

Aceasta plansa este proprietatea S.C. SPC Elite Consulting S.R.L. Este interzisa copierea, difuzarea sau utilizarea in alte scopuri fara permisiunea scrisa si explicita a S.C. SPC Elite Consulting S.R.L.

Verificator		Cerinta A4, B2, D	Referat de verificare	
Expert		Cerinta A4, B2, D	Expertiza tehnica	
	S.C. SPC ELITE CONSULTING S.R.L. IASI Sat Paun, Comuna Barnova, Judetul Iasi J22/8/07.01.2009 - RO 24923658 Telefon: 0741/232.111; Fax: 0336/401.865 E-mail: aolaritei_marian@yahoo.com		BENEFICIAR: COMUNA SENDRENI, JUDETUL GALATI	Proiect nr. 02/2022
Specificatie	Numele	Semnatura	MODERNIZAREA RETELEI DE DRUMURI DE INTERES LOCAL IN COMUNA SENDRENI, JUDETUL GALATI	FAZA: D.O.A.
Sef Proiect	ing. Ovidiu Agache			PLAN DE SITUATIE STRADA Garii SAT SENDRENI
Proiectat	ing. Constantin Anton			
Proiectat	ing. Gheorghe Istratie			
Proiectat	ing. Danut Pasicuic		Data 2022	Planșa nr.: 35
Proiectat	ing. Andrei Dumitriu			





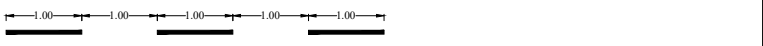
LEGENDA

- Ax proiectat
- Parte carosabila
- Acostament
- Sant existent
- Sant de beton
- Rigola de acostament
- Rigola carosabila
- Parapet protectie

Marcaj longitudinal - linie continua simpla tip "L", respectiv "E"
 - latimea benzii continue de marcaj, care separa sensurile de circulatie pe zona curbelor si in apropierea intersectiilor este de 0.15 m.

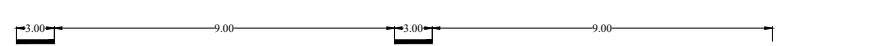


Marcaj longitudinal - linie discontinua tip "M", respectiv "I"
 -latimea benzii de marcaj este de 0.15 m. Se foloseste la delimitarea partii carosabile si ca marcaj de ghidare in intersectii.




Nota:
 1. Orice modificare a prezentei planse se face numai cu acordul scris al proiectantului.
 2. Orice neconcordanta cu prevederile prezentei planse si situatia din amplasamentul lucrarii, se va aduce la cunostinta proiectantului.

Marcaj longitudinal - linie discontinua tip "a" - este folosita in afara localitatilor, pentru separarea sensurilor de circulatie pe drumurile cu 2 benzi si circulatie in ambele sensuri. Latimea benzii de marcaj este de 0.15 m.



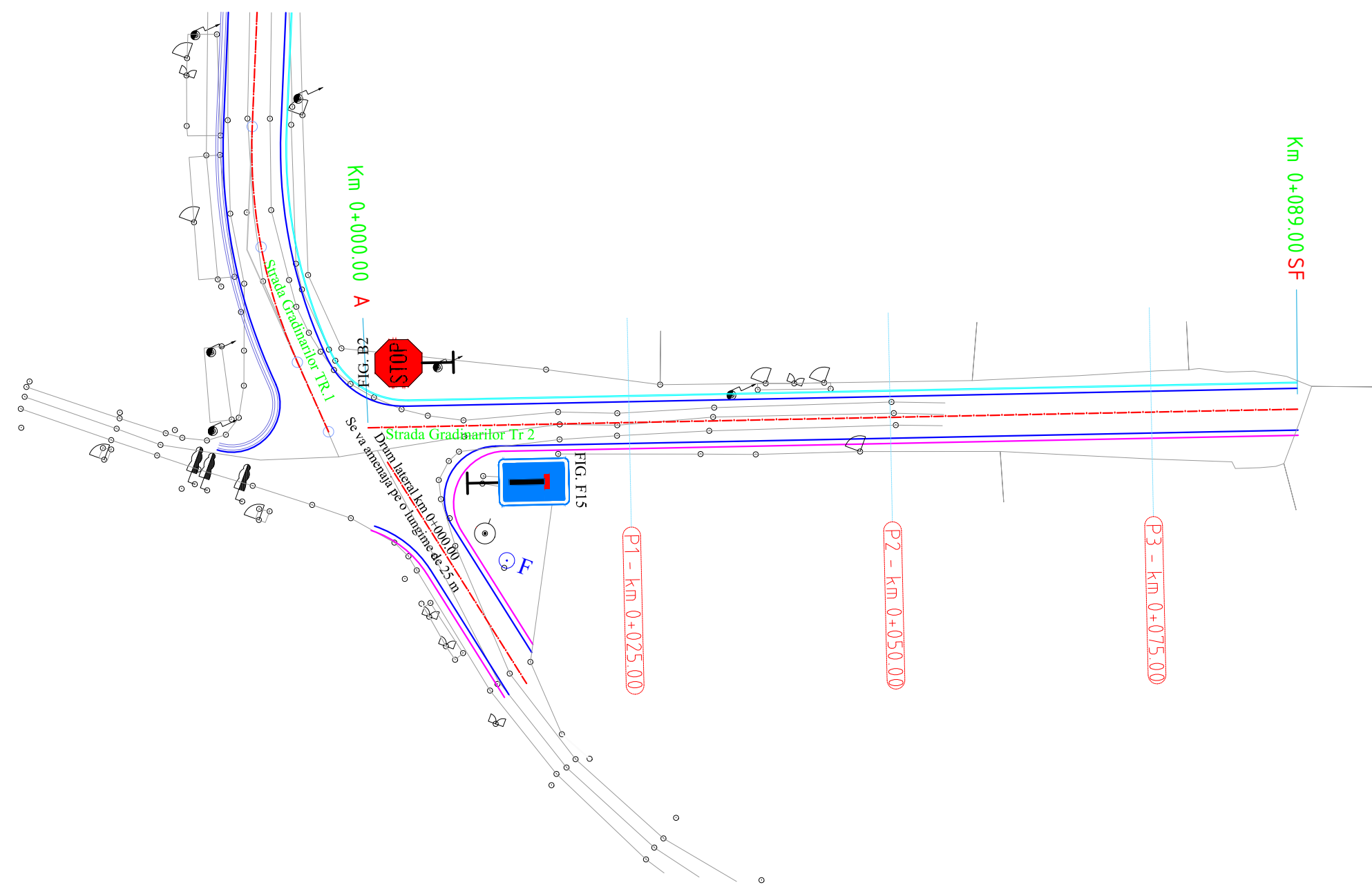
Marcaj longitudinal - linie discontinua tip "C" - latimea benzii de marcaj este de 0.15 m. Marcheaza trecerea de la o linie discontinua la o linie continua.



Prezenta plansa se va studia impreuna cu profilul longitudinal si profilele transversale tip.

Aceasta plansa este proprietatea S.C. SPC Elite Consulting S.R.L. Este interzisa copierea, difuzarea sau utilizarea in alte scopuri fara permisiunea scrisa si explicita a S.C. SPC Elite Consulting S.R.L.

Verificator		Cerinta A4, B2, D	Referat de verificare	
Expert		Cerinta A4, B2, D	Expertiza tehnica	
 S.C. SPC ELITE CONSULTING S.R.L. IASI Sat Paun, Comuna Barnova, Judetul Iasi J22/8/07.01.2009 - RO 24923658 Telefon: 0741/232.111; Fax: 0336/401.865 E-mail: aolaritei_marian@yahoo.com		BENEFICIAR: COMUNA SENDRENI, JUDETUL GALATI		
Specificatie	Numele	Semnatura	MODERNIZAREA RETELEI DE DRUMURI DE INTERES LOCAL IN COMUNA SENDRENI, JUDETUL GALATI	
Sef Proiect	ing. Ovidiu Agache			
Proiectat	ing. Constantin Anton			
Proiectat	ing. Gheorghe Istrate			
Proiectat	ing. Danut Pasniciuc			
Proiectat	ing. Andrei Dumitriu		PLAN DE SITUATIE STRADA GRADINARILOR TRONSON 1 SAT SENDRENI	Proiect nr. 02/2022 FAZA: D.O.A. Planșa nr.: 36



LEGENDA

- Ax proiectat
- Parte carosabila
- Acostament
- Sant existent
- Sant de beton
- Rigola de acostament
- Rigola carosabila
- Parapet protectie

Acasta plansa este proprietatea S.C. SPC Elite Consulting S.R.L. Este interzisa copierea, difuzarea sau utilizarea in alte scopuri fara permisiunea scrisa si explicita a S.C. SPC Elite Consulting S.R.L.

<p>Marcaj longitudinal - linie continua simpla tip "L", respectiv "E" - latimea benzii continue de marcaj, care separa sensurile de circulatie pe zona curbelor si in apropierea intersectiilor este de 0.15 m.</p>	<p>Marcaj longitudinal - linie discontinua tip "a" - este folosita in afara localitatilor, pentru separarea sensurilor de circulatie pe drumurile cu 2 benzi si circulatie in ambele sensuri. Latimea benzii de marcaj este de 0.15 m.</p>
<p>Marcaj longitudinal - linie discontinua tip "M", respectiv "I" -latimea benzii de marcaj este de 0.15 m. Se foloseste la delimitarea partii carosabile si ca marcaj de ghidare in intersectii.</p>	<p>Marcaj longitudinal - linie discontinua tip "C" - latimea benzii de marcaj este de 0.15 m. Marcheaza trecerea de la o linie discontinua la o linie continua.</p>

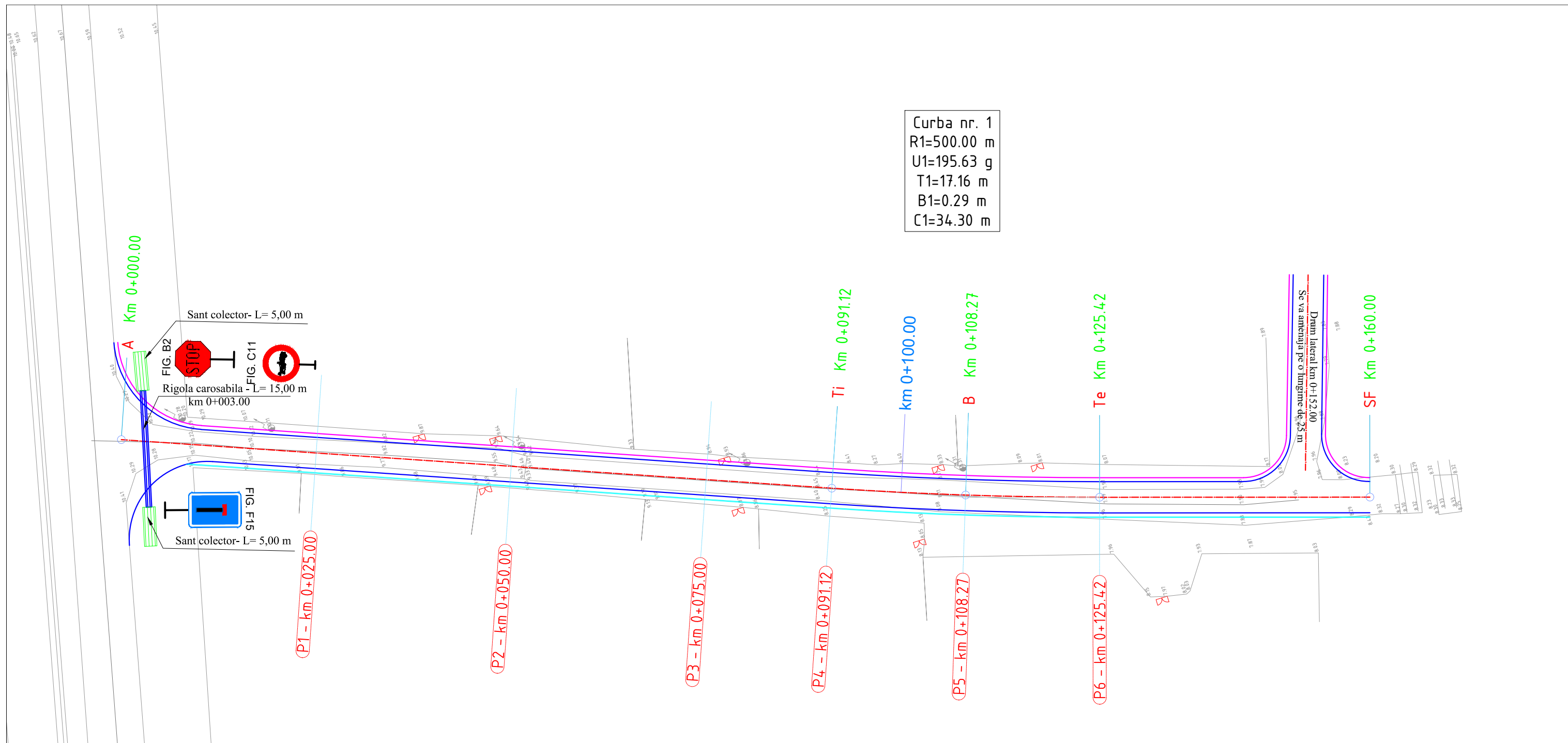
Nota:
 1. Orice modificare a prezentei planse se face numai cu acordul scris al proiectantului.
 2. Orice neconcordanta cu prevederile prezentei planse si situatia din amplasamentul lucrarii, se va aduce la cunostinta proiectantului.

Prezenta plansa se va studia impreuna cu profilul longitudinal si profilele transversale tip.



Verificator		Cerinta A4, B2, D	Referat de verificare	
Expert		Cerinta A4, B2, D	Expertiza tehnica	
<p>S.C. SPC ELITE CONSULTING S.R.L. IASI Sat Paun, Comuna Barnova, Judetul Iasi J22/8/07.01.2009 - RO 24923658 Telefon: 0741/232.111; Fax: 0336/401.865 E-mail: aolaritei_marian@yahoo.com</p>		<p align="center">BENEFICIAR: COMUNA SENDRENI, JUDETUL GALATI</p>		<p>Proiect nr. 02/2022</p>
Specificatie	Numele	Semnatura	Scara	FAZA:
Sef Proiect	ing. Ovidiu Agache		1:500	D.O.A.
Proiectat	ing. Constantin Anton			
Proiectat	ing. Gheorghe Istrate			
Proiectat	ing. Danut Pasicuic			
Proiectat	ing. Andrei Dumitriu		Data	Planșa nr.:
			2022	37
			<p align="center">PLAN DE SITUATIE STRADA GRADINARILOR TRONSON 2 SAT SENDRENI</p>	

Curba nr. 1
 R1=500.00 m
 U1=195.63 g
 T1=17.16 m
 B1=0.29 m
 C1=34.30 m



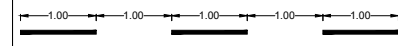
LEGENDA

- Ax proiectat
- Parte carosabila
- Acostament
- Sant existent
- Sant de beton
- Rigola de acostament
- Rigola carosabila
- Parapet protectie

Marcaj longitudinal - linie continua simpla tip "L", respectiv "E"
 - latimea benzii continue de marcaj, care separa sensurile de circulatie pe zona curbelor si in apropierea intersectiilor este de 0.15 m.

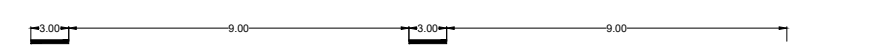


Marcaj longitudinal - linie discontinua tip "M", respectiv "I"
 -latimea benzii de marcaj este de 0.15 m. Se foloseste la delimitarea partii carosabile si ca marcaj de ghidare in intersectii.




Nota:
 1. Orice modificare a prezentei planse se face numai cu acordul scris al proiectantului.
 2. Orice neconcordanza cu prevederile prezentei planse si situatia din amplasamentul lucrarii, se va aduce la cunostinta proiectantului.

Marcaj longitudinal - linie discontinua tip "a" - este folosita in afara localitatilor, pentru separarea sensurilor de circulatie pe drumurile cu 2 benzi si circulatie in ambele sensuri. Latimea benzii de marcaj este de 0.15 m.



Marcaj longitudinal - linie discontinua tip "C" - latimea benzii de marcaj este de 0.15 m. Marcheaza trecerea de la o linie discontinua la o linie continua.



Prezenta plansa se va studia impreuna cu profilul longitudinal si profilele transversale tip.

Aceasta plansa este proprietatea S.C. SPC Elite Consulting S.R.L. Este interzisa copierea, difuzarea sau utilizarea in alte scopuri fara permisiunea scrisa si explicita a S.C. SPC Elite Consulting S.R.L.

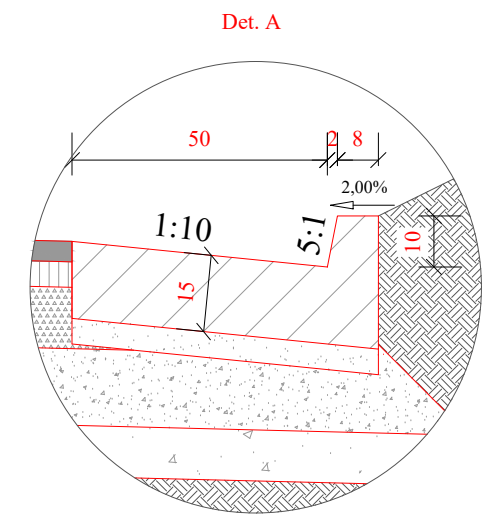
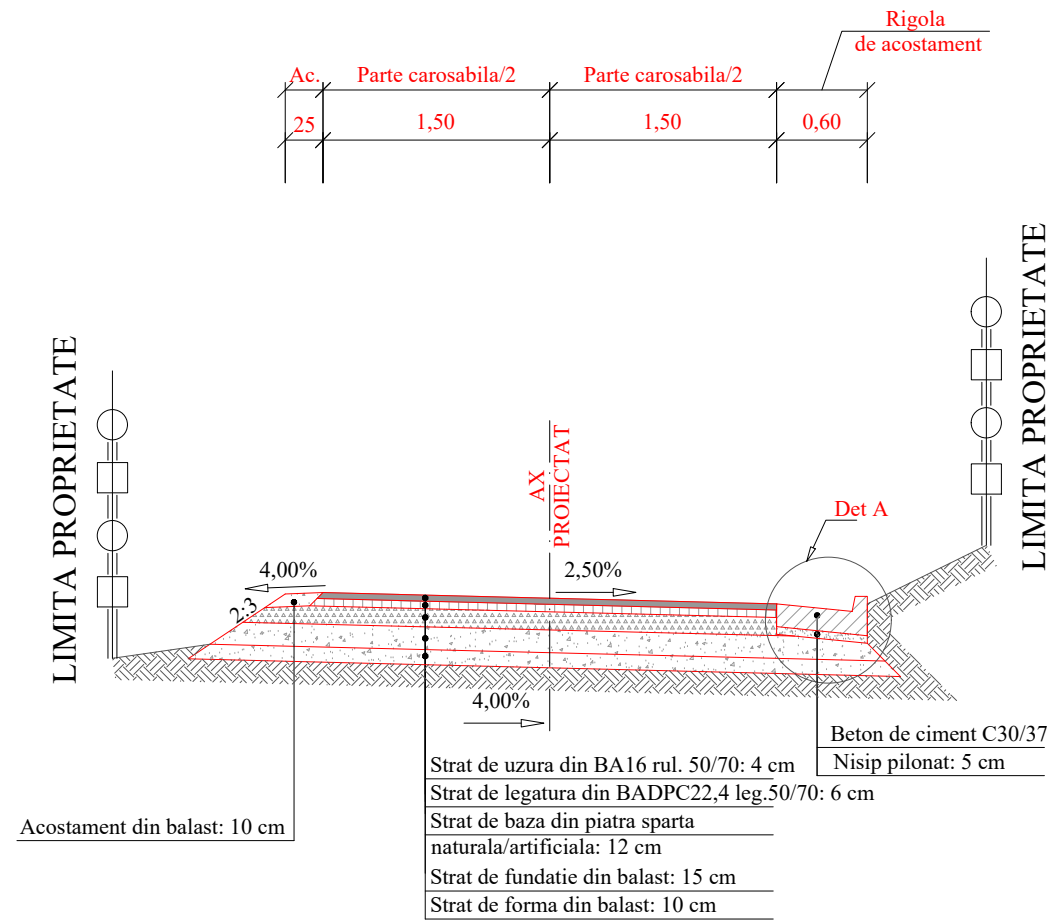
Verificator		Cerinta A4, B2, D	Referat de verificare	
Expert		Cerinta A4, B2, D	Expertiza tehnica	
	S.C. SPC ELITE CONSULTING S.R.L. IASI Sat Paun, Comuna Barnova, Judetul Iasi J22/8/07.01.2009 - RO 24923658 Telefon: 0741/232.111; Fax: 0336/401.865 E-mail: aolaritei_marian@yahoo.com		BENEFICIAR: COMUNA SENDRENI, JUDETUL GALATI	Proiect nr. 02/2022
Specificatie	Numele	Semnatura	MODERNIZAREA RETELEI DE DRUMURI DE INTERES LOCAL IN COMUNA SENDRENI, JUDETUL GALATI	FAZA: D.O.A.
Sef Proiect	ing. Ovidiu Agache			
Proiectat	ing. Constantin Anton			
Proiectat	ing. Gheorghe Istrate			
Proiectat	ing. Danut Pasniciuc		Data 2022	Planșa nr.: 38
Proiectat	ing. Andrei Dumitriu		PLAN DE SITUATIE STRADA PIETEI SAT SENDRENI	



STRADA NUFARULUI TRONSON 1 - SAT MOVILENI

PROFIL TRANSVERSAL TIP

Se aplica intre km 0+000,00 - 0+188,00.



LEGENDA			
	BA 16 rul. 50/70		Balast
	BADPC22,4 leg. 50/70		Piatra sparta naturala/artificiala
	Beton de ciment C30/37		Teren fundare

BETON - SR EN 206-1, SR 13510/2006
 Clasa de expunere XC4+XF2
 C30/37 - S2 - HIIA - 0÷32; A/Cmax=0,50
 Dozaj minim de ciment = 300 kg/mc
 Aditiv - reductor de apa/plastifiant

Nota:

- Orice modificare a prezentei planse se face numai cu acordul scris al proiectantului.
- Orice neconcordanță cu prevederile prezentei planse și situația din amplasamentul lucrării, se va aduce la cunoștința proiectantului.

Aceasta planșă este proprietatea S.C. SPC Elite Consulting S.R.L. Este interzisă copierea, difuzarea sau utilizarea în alte scopuri fără permisiunea scrisă și explicită a S.C. SPC Elite Consulting S.R.L.

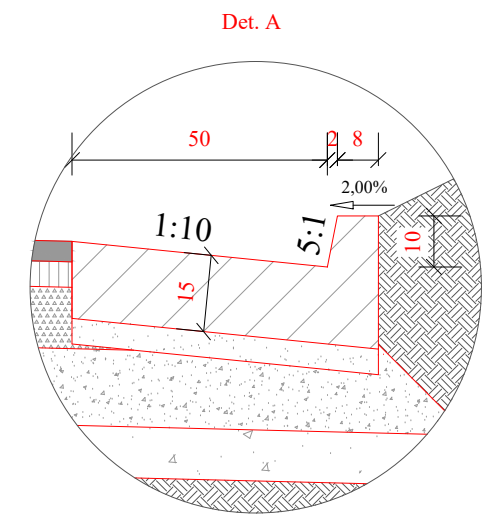
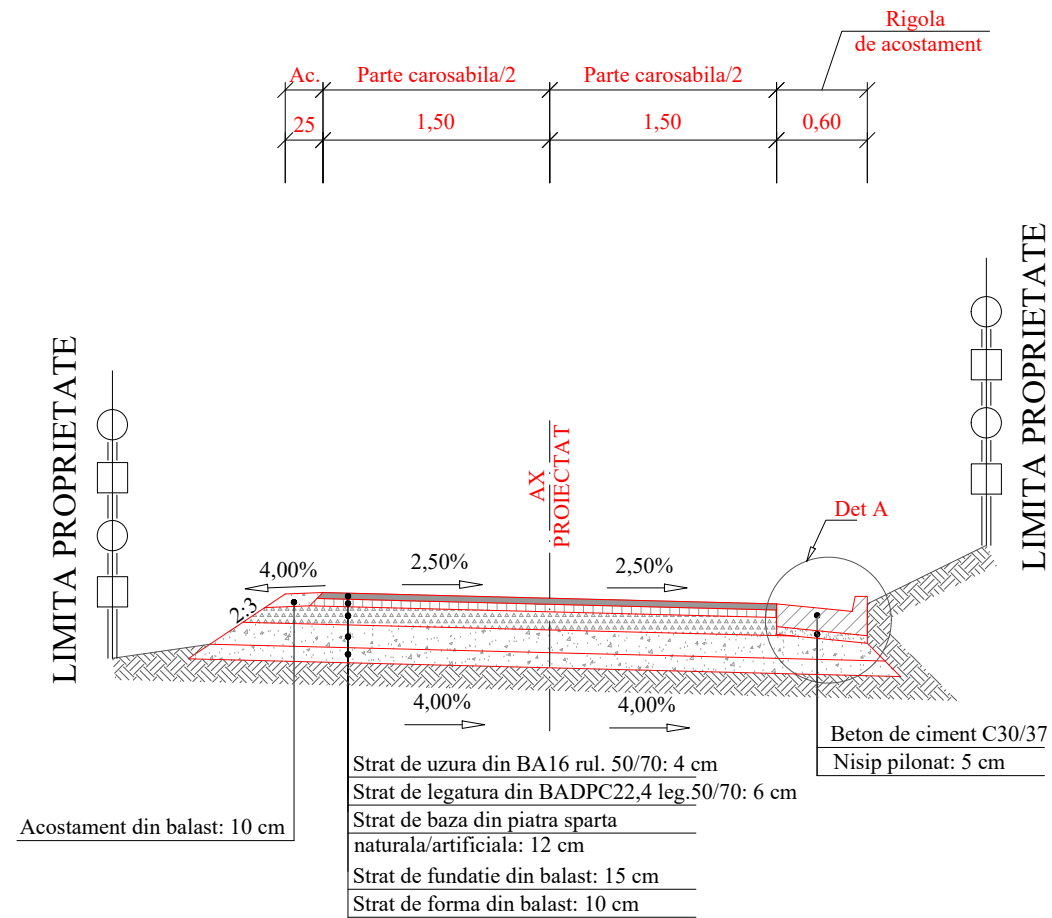
Verificator		Cerinta A4, B2, D	Referat de verificare	
Expert		Cerinta A4, B2, D	Expertiza tehnica	
 S.C. SPC ELITE CONSULTING S.R.L. IASI Sat Paun, Comuna Barnova, Judetul Iasi J22/8/07.01.2009 - RO 24923658 Telefon: 0741/232.111; Fax: 0336/401.865 E-mail: aolaritei_marian@yahoo.com			BENEFICIAR:	Proiect nr.
			COMUNA SENDRENI, JUDEȚUL GALATI	02/2022
Specificatie	Numele	Semnatura	Scara 1:50	FAZA:
Sef Proiect	ing. Ovidiu Agache			MODERNIZAREA REȚELEI DE DRUMURI DE INTERES LOCAL IN COMUNA SENDRENI, JUDEȚUL GALATI
Proiectat	ing. Constantin Anton			D.O.A.
Proiectat	ing. Gheorghe Istrate			
Proiectat	ing. Danut Pasniciuc			
Proiectat	ing. Andrei Dumitriu		Data 2022	Planșă nr: 39



STRADA NUFARULUI TRONSON 2 - SAT MOVILENI

PROFIL TRANSVERSAL TIP

Se aplica intre km 0+000,00 - 0+046,00.



LEGENDA			
	BA 16 rul. 50/70		Balast
	BADPC22,4 leg. 50/70		Piatra sparta naturala/artificiala
	Beton de ciment C30/37		Teren fundare

BETON - SR EN 206-1, SR 13510/2006
 Clasa de expunere XC4+XF2
 C30/37 - S2 - HIIA - 0÷32; A/Cmax=0,50
 Dozaj minim de ciment = 300 kg/mc
 Aditiv - reductor de apa/plastifiant

Nota:

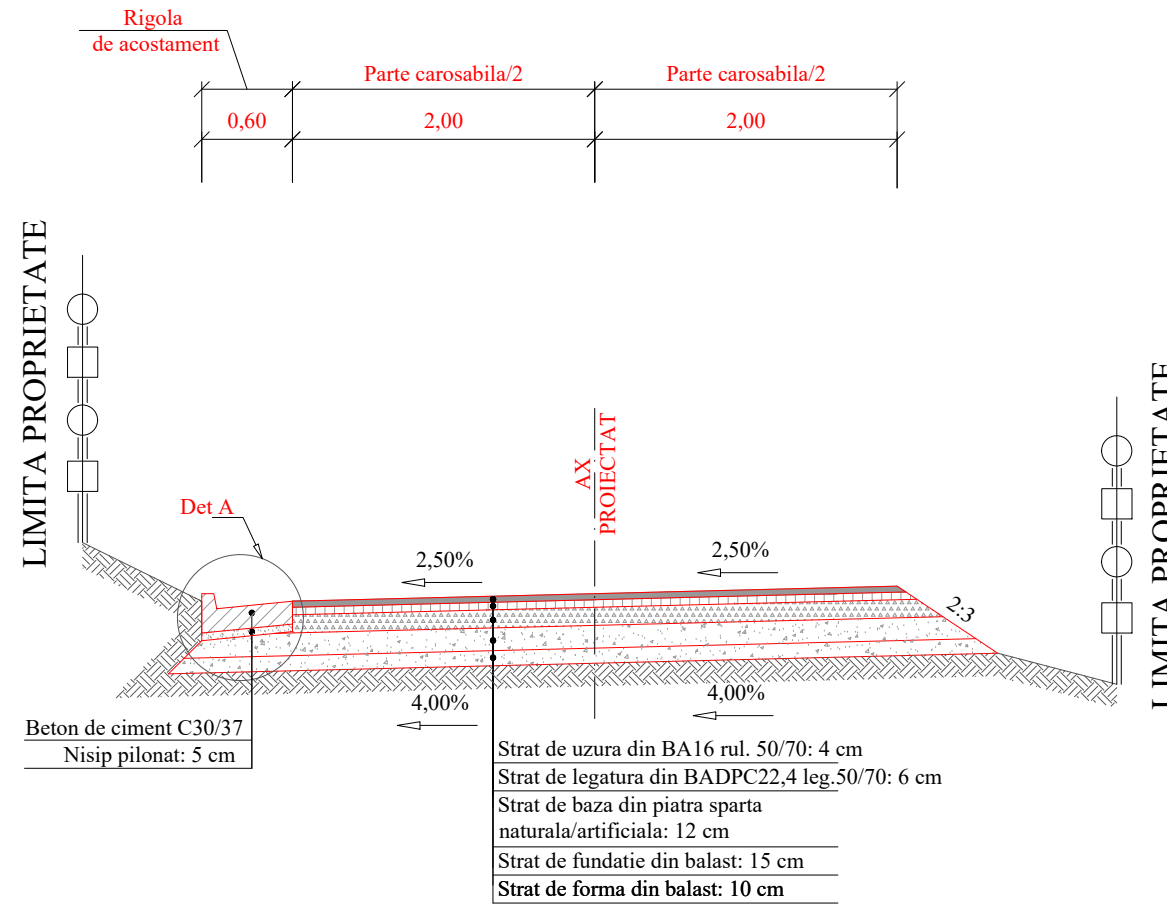
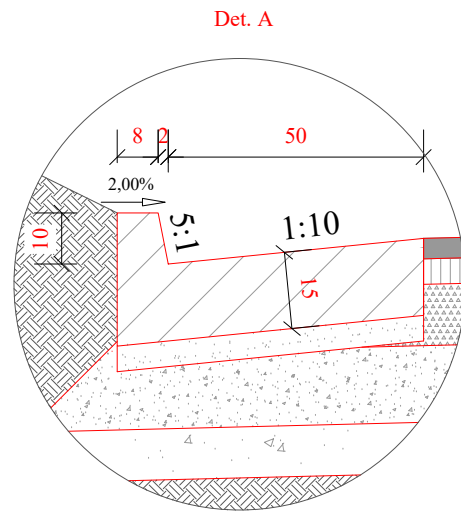
1. Orice modificare a prezentei planse se face numai cu acordul scris al proiectantului.
2. Orice neconcordanță cu prevederile prezentei planse și situația din amplasamentul lucrării, se va aduce la cunoștința proiectantului.

Aceasta planșă este proprietatea S.C. SPC Elite Consulting S.R.L. Este interzisă copierea, difuzarea sau utilizarea în alte scopuri fără permisiunea scrisă și explicită a S.C. SPC Elite Consulting S.R.L.

Verificator		Cerinta A4, B2, D	Referat de verificare
Expert		Cerinta A4, B2, D	Expertiza tehnica
 S.C. SPC ELITE CONSULTING S.R.L. IASI Sat Paun, Comuna Barnova, Judetul Iasi J22/8/07.01.2009 - RO 24923658 Telefon: 0741/232.111; Fax: 0336/401.865 E-mail: aolaritei_marian@yahoo.com		BENEFICIAR:	Proiect nr.
		COMUNA SENDRENI, JUDETUL GALATI	02/2022
Specificatie	Numele	Semnatura	FAZA:
Sef Proiect	ing. Ovidiu Agache		MODERNIZAREA RETELEI DE DRUMURI DE INTERES LOCAL IN COMUNA SENDRENI, JUDETUL GALATI
Proiectat	ing. Constantin Anton		
Proiectat	ing. Gheorghe Istrate		
Proiectat	ing. Danut Pasniciuc		
Proiectat	ing. Andrei Dumitriu		Planșă nr:
			STRADA NUFARULUI TRONSON 2 SAT MOVILENI PROFIL TRANSVERSAL TIP
			40



STRADA CRIZANTEMELOR - SAT MOVILENI
PROFIL TRANSVERSAL TIP
 Se aplica intre km 0+000,00 - 0+350,00.



LEGENDA	
	BA 16 rul. 50/70
	BADPC22,4 leg. 50/70
	Beton de ciment C30/37
	Balast
	Piatra sparta naturala/artificiala
	Teren fundare

BETON - SR EN 206-1, SR 13510/2006
 Clasa de expunere XC4+XF2
 C30/37 - S2 - HIIA - 0÷32; A/Cmax=0,50
 Dozaj minim de ciment = 300 kg/mc
 Aditiv - reductor de apa/plastifiant

Nota:

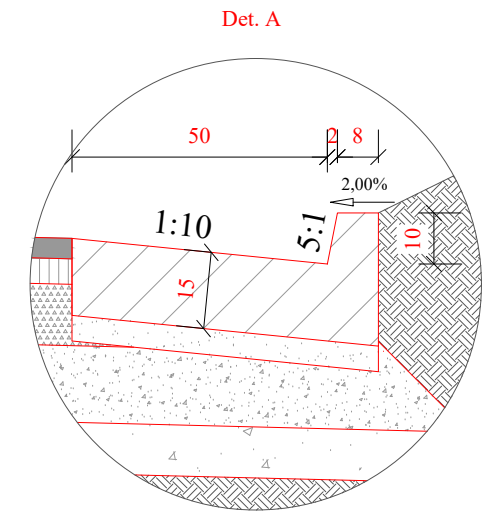
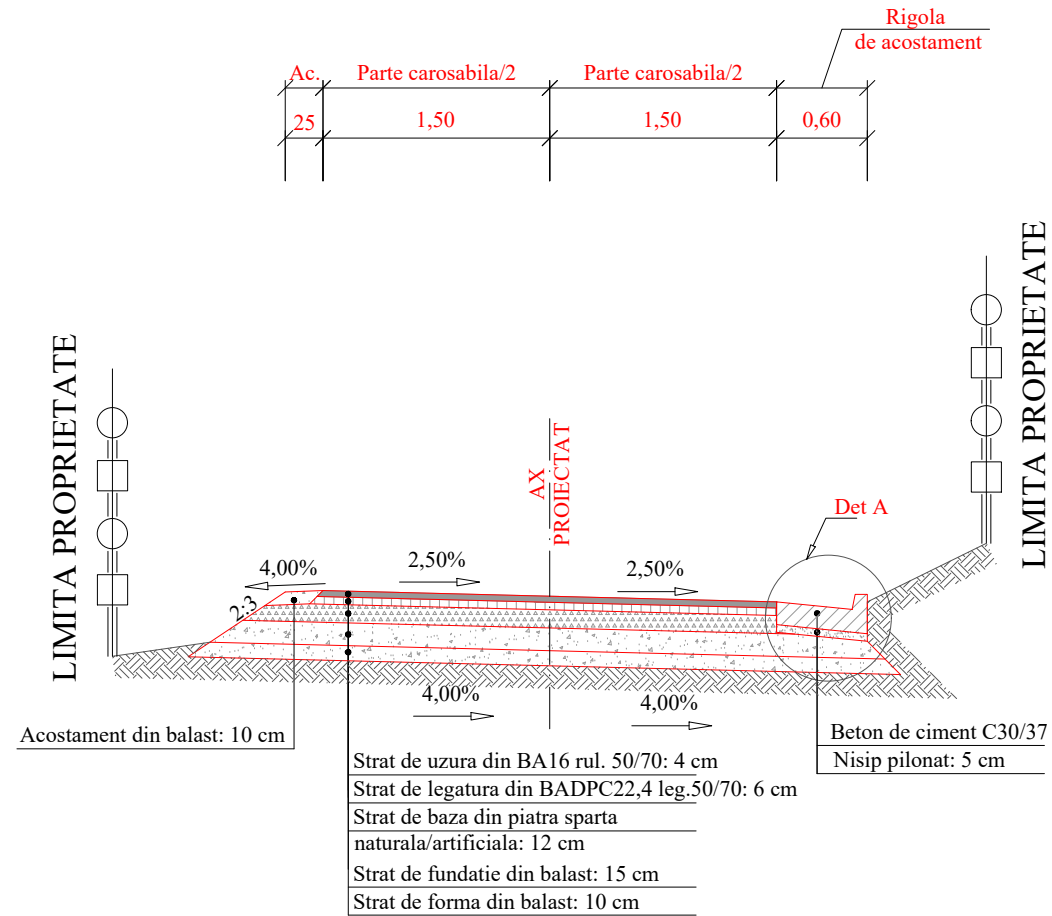
- Orice modificare a prezentei planse se face numai cu acordul scris al proiectantului.
- Orice neconcordanță cu prevederile prezentei planse și situația din amplasamentul lucrării, se va aduce la cunoștința proiectantului.

Aceasta planșă este proprietatea S.C. SPC Elite Consulting S.R.L. Este interzisă copierea, difuzarea sau utilizarea în alte scopuri fără permisiunea scrisă și explicită a S.C. SPC Elite Consulting S.R.L.

Verificator		Cerinta A4, B2, D	Referat de verificare	
Expert		Cerinta A4, B2, D	Expertiza tehnica	
	S.C. SPC ELITE CONSULTING S.R.L. IASI Sat Paun, Comuna Barnova, Judetul Iasi J22/8/07.01.2009 - RO 24923658 Telefon: 0741/232.111; Fax: 0336/401.865 E-mail: aolaritei_marian@yahoo.com		BENEFICIAR: COMUNA SENDRENI, JUDETUL GALATI	Proiect nr. 02/2022
Specificatie	Numele	Semnatura	MODERNIZAREA RETELEI DE DRUMURI DE INTERES LOCAL IN COMUNA SENDRENI, JUDETUL GALATI	FAZA: D.O.A.
Sef Proiect	ing. Ovidiu Agache			
Proiectat	ing. Constantin Anton			
Proiectat	ing. Gheorghe Istrate			
Proiectat	ing. Danut Pasniciuc			
Proiectat	ing. Andrei Dumitriu		Data 2022	Planșă nr.: 41



STRADA PRIMAVERIII - SAT MOVILENI
PROFIL TRANSVERSAL TIP
 Se aplica intre km 0+000,00 - 0+395,00.



LEGENDA	
	BA 16 rul. 50/70
	Balast
	BADPC22,4 leg. 50/70
	Piatra sparta naturala/artificiala
	Beton de ciment C30/37
	Teren fundare

BETON - SR EN 206-1, SR 13510/2006
 Clasa de expunere XC4+XF2
 C30/37 - S2 - HIIA - 0÷32; A/Cmax=0,50
 Dozaj minim de ciment = 300 kg/mc
 Aditiv - reductor de apa/plastifiant

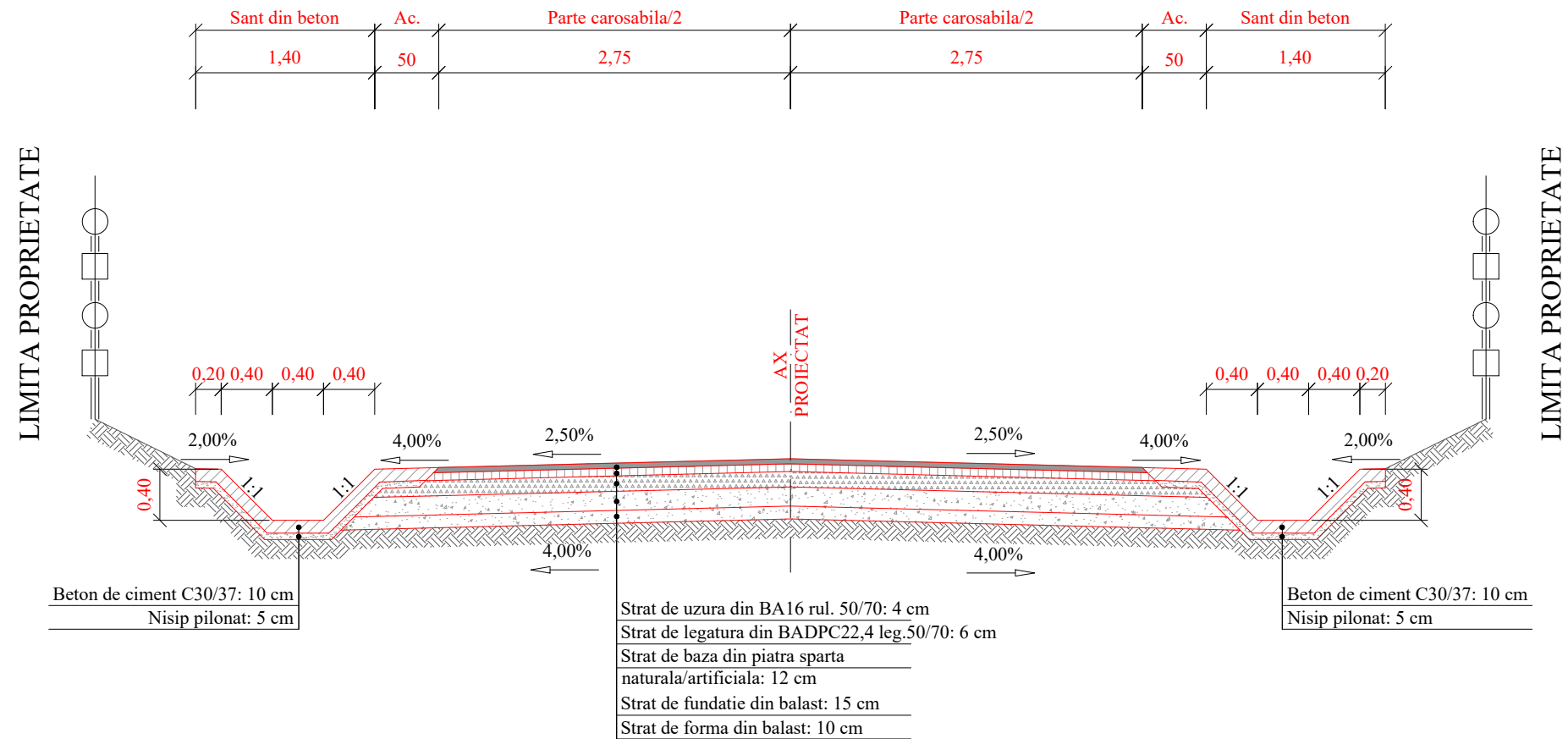
Nota:
 1. Orice modificare a prezentei planse se face numai cu acordul scris al proiectantului.
 2. Orice neconcordanță cu prevederile prezentei planse și situația din amplasamentul lucrării, se va aduce la cunoștința proiectantului.

Aceasta planșă este proprietatea S.C. SPC Elite Consulting S.R.L. Este interzisă copierea, difuzarea sau utilizarea în alte scopuri fără permisiunea scrisă și explicită a S.C. SPC Elite Consulting S.R.L.

Verificator		Cerinta A4, B2, D	Referat de verificare	
Expert		Cerinta A4, B2, D	Expertiza tehnica	
	S.C. SPC ELITE CONSULTING S.R.L. IASI Sat Paun, Comuna Barnova, Judetul Iasi J22/8/07.01.2009 - RO 24923658 Telefon: 0741/232.111; Fax: 0336/401.865 E-mail: aolaritei_marian@yahoo.com		BENEFICIAR: COMUNA SENDRENI, JUDETUL GALATI	Proiect nr. 02/2022
Specificatie	Numele	Semnatura	MODERNIZAREA RETELEI DE DRUMURI DE INTERES LOCAL IN COMUNA SENDRENI, JUDETUL GALATI	FAZA: D.O.A.
Sef Proiect	ing. Ovidiu Agache			
Proiectat	ing. Constantin Anton			
Proiectat	ing. Gheorghe Istrate			
Proiectat	ing. Danut Pasniciuc			
Proiectat	ing. Andrei Dumitriu		Data 2022	Planșa nr.: 42



STRADA MARULUI - SAT SERBESTII VECHI
PROFIL TRANSVERSAL TIP
 Se aplica intre km 0+000,00 - 0+358,00.



LEGENDA	
	BA 16 rul. 50/70
	BADPC22,4 leg. 50/70
	Beton de ciment C30/37
	Balast
	Piatra sparta naturala/artificiala
	Teren fundare

BETON - SR EN 206-1, SR 13510/2006
 Clasa de expunere XC4+XF2
 C30/37 - S2 - H1A - 0÷32; A/Cmax=0,50
 Dozaj minim de ciment = 300 kg/mc
 Aditiv - reducător de apa/plastifiant

Nota:

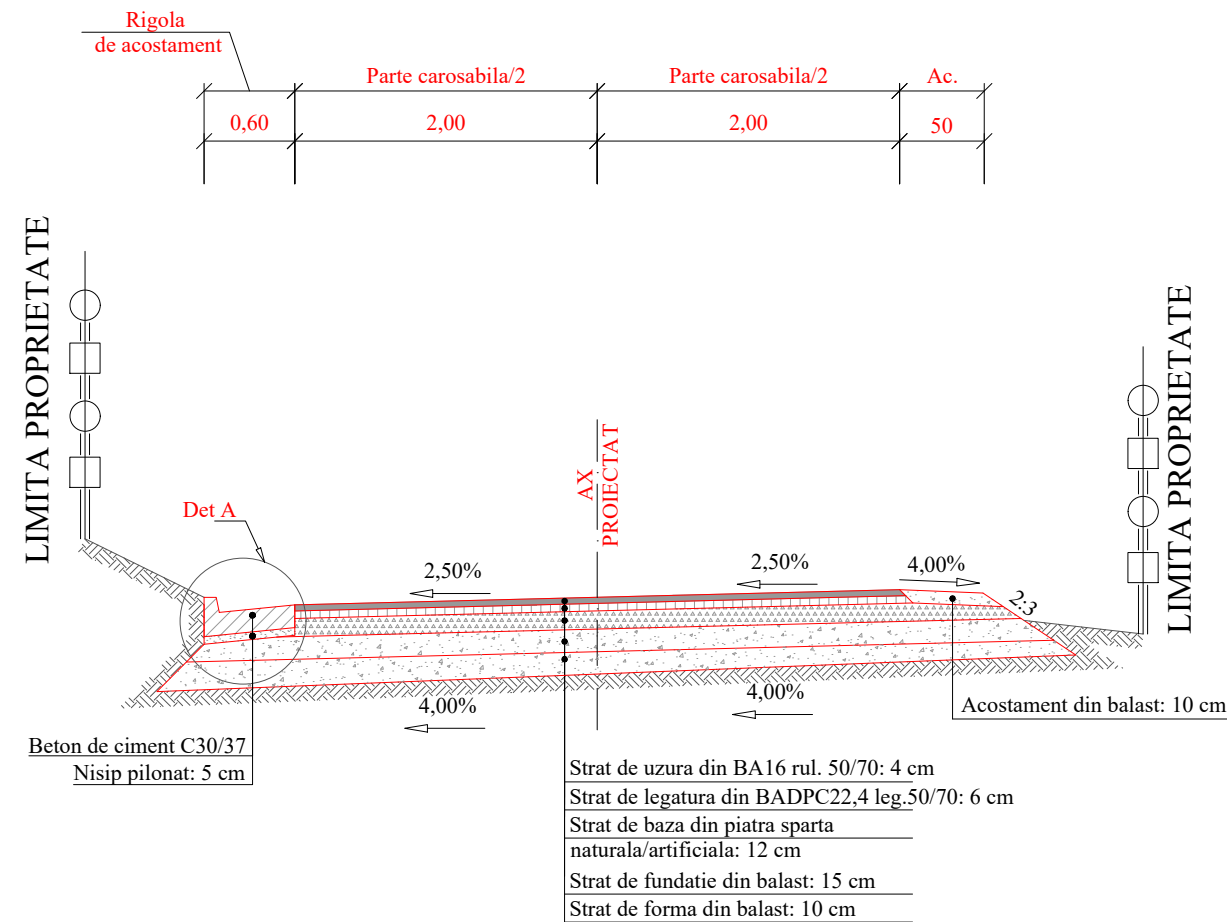
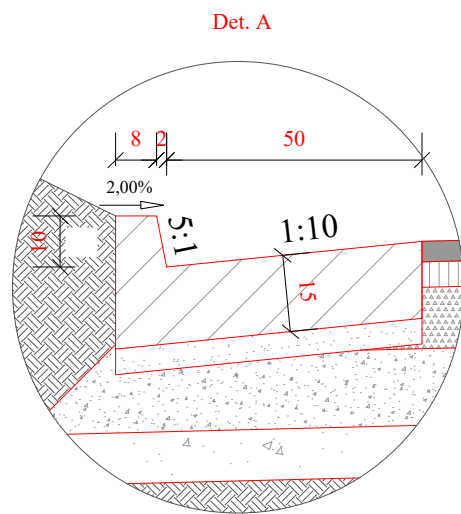
- Orice modificare a prezentei planse se face numai cu acordul scris al proiectantului.
- Orice neconcordanță cu prevederile prezentei planse și situația din amplasamentul lucrării, se va aduce la cunoștința proiectantului.

Aceasta planșă este proprietatea S.C. SPC Elite Consulting S.R.L. Este interzisă copierea, difuzarea sau utilizarea în alte scopuri fără permisiunea scrisă și explicită a S.C. SPC Elite Consulting S.R.L.

Verificator		Cerinta A4, B2, D	Referat de verificare	
Expert		Cerinta A4, B2, D	Expertiza tehnica	
S.C. SPC ELITE CONSULTING S.R.L. IASI Sat Paun, Comuna Barnova, Judetul Iasi J22/8/07.01.2009 - RO 24923658 Telefon: 0741/232.111; Fax: 0336/401.865 E-mail: aolaritei_marian@yahoo.com			BENEFICIAR: COMUNA SENDRENI, JUDEȚUL GALATI	
Specificatie	Numele	Semnatura	Scara	Proiect nr. 02/2022
Sef Proiect	ing. Ovidiu Agache		1:50	FAZA: D.O.A.
Proiectat	ing. Constantin Anton			
Proiectat	ing. Gheorghe Istrate			
Proiectat	ing. Danut Pasicuic			
Proiectat	ing. Andrei Dumitriu		Data 2022	STRADA MARULUI - SAT SERBESTII VECHI PROFIL TRANSVERSAL TIP
				Plansa nr: 43



STRADA COMERTULUI - SAT SERBESTII VECHI
PROFIL TRANSVERSAL TIP
 Se aplica intre km 0+000,00 - 0+230,00.



Beton de ciment C30/37
 Nisip pilonat: 5 cm

Strat de uzura din BA16 rul. 50/70: 4 cm
 Strat de legatura din BADPC22,4 leg.50/70: 6 cm
 Strat de baza din piatra sparta naturala/artificiala: 12 cm
 Strat de fundatie din balast: 15 cm
 Strat de forma din balast: 10 cm

Acostament din balast: 10 cm

LEGENDA			
	BA 16 rul. 50/70		Balast
	BADPC22,4 leg. 50/70		Piatra sparta naturala/artificiala
	Beton de ciment C30/37		Teren fundare

BETON - SR EN 206-1, SR 13510/2006
 Clasa de expunere XC4+XF2
 C30/37 - S2 - H1A - 0÷32; A/Cmax=0,50
 Dozaj minim de ciment = 300 kg/mc
 Aditiv - reducător de apa/plastifiant

Nota:

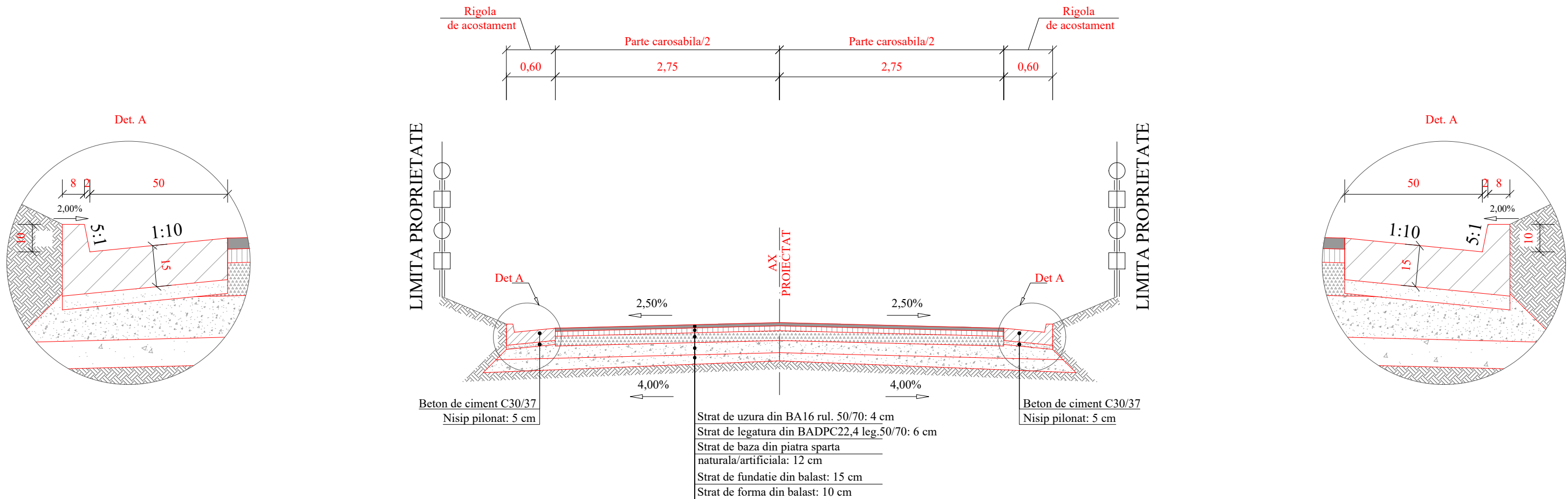
- Orice modificare a prezentei planse se face numai cu acordul scris al proiectantului.
- Orice neconcordanță cu prevederile prezentei planse și situația din amplasamentul lucrării, se va aduce la cunoștința proiectantului.

Aceasta planșă este proprietatea S.C. SPC Elite Consulting S.R.L. Este interzisă copierea, difuzarea sau utilizarea în alte scopuri fără permisiunea scrisă și explicită a S.C. SPC Elite Consulting S.R.L.

Verificator		Cerinta A4, B2, D	Referat de verificare	
Expert		Cerinta A4, B2, D	Expertiza tehnica	
 S.C. SPC ELITE CONSULTING S.R.L. IASI Sat Paun, Comuna Barnova, Judetul Iasi J22/8/07.01.2009 - RO 24923658 Telefon: 0741/232.111; Fax: 0336/401.865 E-mail: aolaritei_marian@yahoo.com	Specificatie	Numele	Semnatuura	BENEFICIAR: COMUNA SENDRENI, JUDEȚUL GALATI MODERNIZAREA REȚELEI DE DRUMURI DE INTERES LOCAL IN COMUNA SENDRENI, JUDEȚUL GALATI STRADA COMERTULUI - SAT SERBESTII VECHI PROFIL TRANSVERSAL TIP
	Sef Proiect	ing. Ovidiu Agache		
	Proiectat	ing. Constantin Anton		
	Proiectat	ing. Gheorghe Istrate		
	Proiectat	ing. Danut Pasniciuc		
Proiectat	ing. Andrei Dumitriu			
			Scara	1:50
			Data	2022
			Proiect nr.	02/2022
			FAZA:	D.O.A.
			Planșă nr.:	44



STRADA SCOLII - SAT SERBESTII VECHI
PROFIL TRANSVERSAL TIP 1
 Se aplica intre km 0+000,00 - 0+070,00;



LEGENDA			
	BA 16 rul. 50/70		Balast
	BADPC22,4 leg. 50/70		Piatra sparta naturala/artificiala
	Beton de ciment C30/37		Teren fundare

BETON - SR EN 206-1, SR 13510/2006
 Clasa de expunere XC4+XF2
 C30/37 - S2 - H1A - 0÷32; A/Cmax=0,50
 Dozaj minim de ciment = 300 kg/mc
 Aditiv - reducător de apa/plastifiant

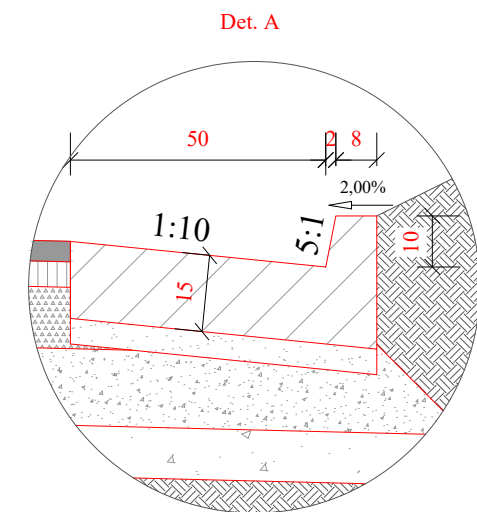
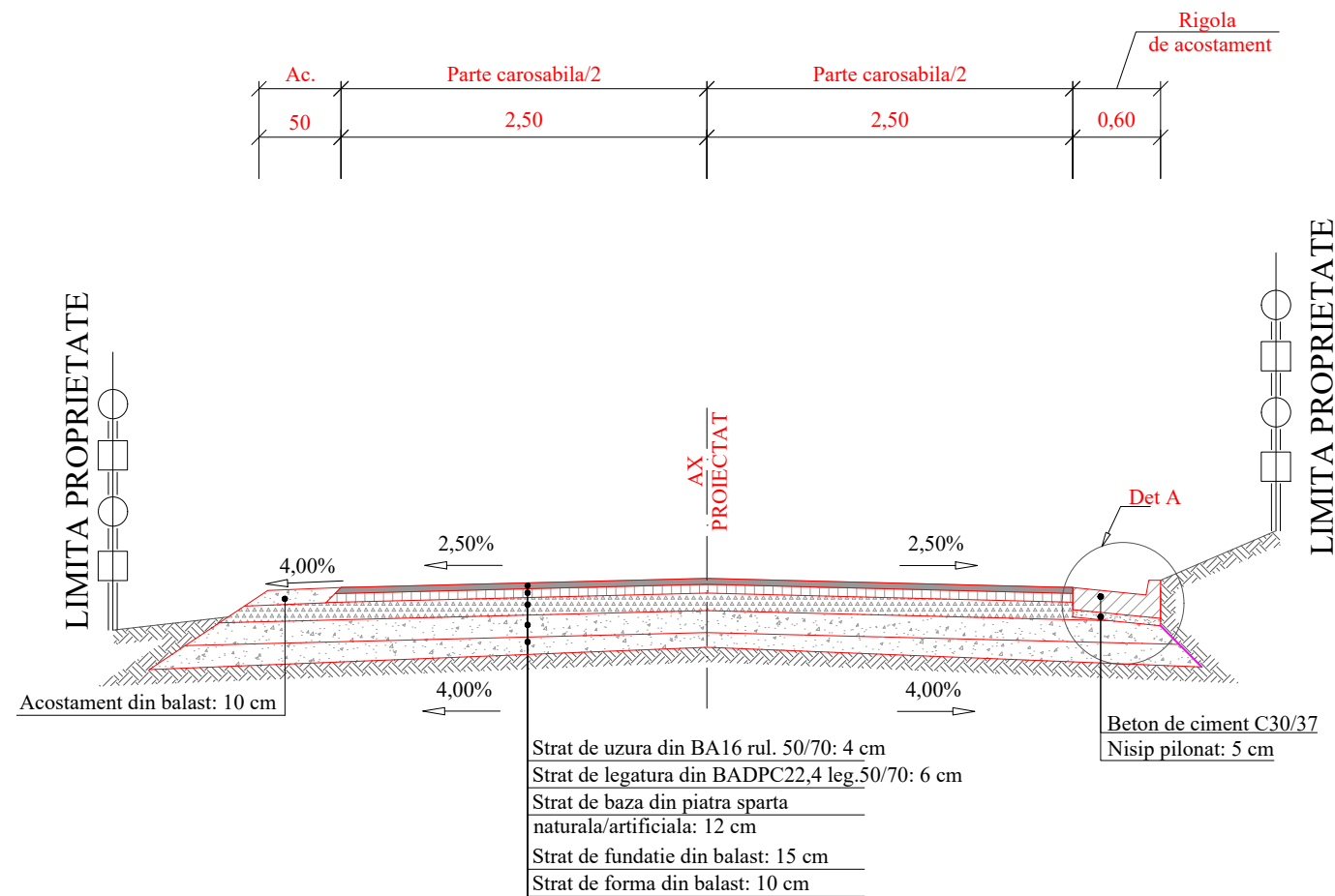
Nota:
 1. Orice modificare a prezentei planse se face numai cu acordul scris al proiectantului.
 2. Orice neconcordanță cu prevederile prezentei planse și situația din amplasamentul lucrării, se va aduce la cunoștința proiectantului.

Această planșă este proprietatea S.C. SPC Elite Consulting S.R.L. Este interzisă copierea, difuzarea sau utilizarea în alte scopuri fără permisiunea scrisă și explicită a S.C. SPC Elite Consulting S.R.L.

Verificator		Cerinta A4, B2, D	Referat de verificare	
Expert		Cerinta A4, B2, D	Expertiza tehnica	
	S.C. SPC ELITE CONSULTING S.R.L. IASI Sat Paun, Comuna Barnova, Judetul Iasi J22/8/07.01.2009 - RO 24923658 Telefon: 0741/232.111; Fax: 0336/401.865 E-mail: aolaritei_marian@yahoo.com		BENEFICIAR: COMUNA SENDRENI, JUDETUL GALATI	Proiect nr. 02/2022
Specificatie	Numele	Semnatura	MODERNIZAREA RETELEI DE DRUMURI DE INTERES LOCAL IN COMUNA SENDRENI, JUDETUL GALATI	FAZA: D.O.A.
Sef Proiect	ing. Ovidiu Agache			
Proiectat	ing. Constantin Anton			
Proiectat	ing. Gheorghe Istrate			
Proiectat	ing. Danut Pasicuic			
Proiectat	ing. Andrei Dumitriu		Data 2022	Planșa nr.: 45.01



STRADA SCOLII - SAT SERBESTII VECHI
PROFIL TRANSVERSAL TIP 2
 Se aplica intre km 0+070,00 - 0+250,00.



LEGENDA	
	BA 16 rul. 50/70
	BADPC22,4 leg. 50/70
	Beton de ciment C30/37
	Balast
	Piatra sparta naturala/artificiala
	Teren fundare

BETON - SR EN 206-1, SR 13510/2006
 Clasa de expunere XC4+XF2
 C30/37 - S2 - H1A - 0÷32; A/Cmax=0,50
 Dozaj minim de ciment = 300 kg/mc
 Aditiv - reductor de apa/plastifiant

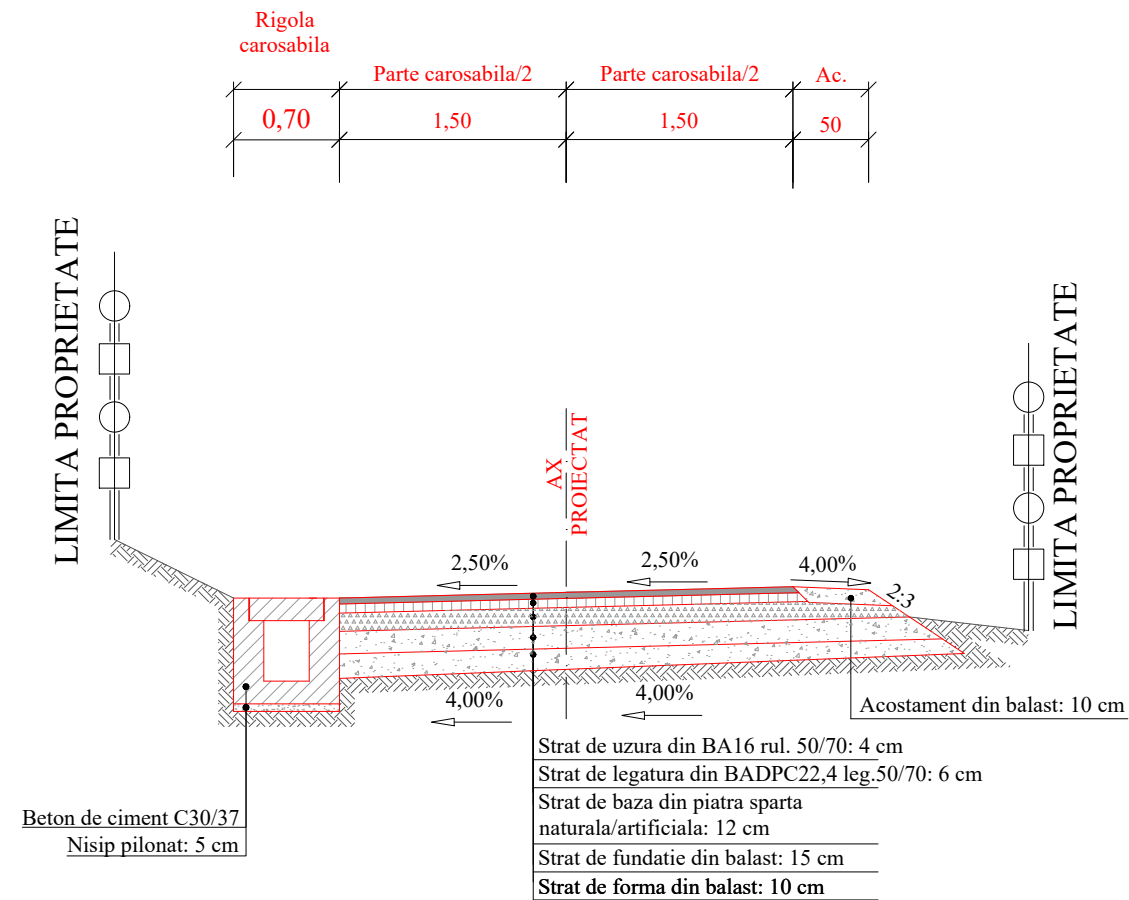
Nota:
 1. Orice modificare a prezentei planse se face numai cu acordul scris al proiectantului.
 2. Orice neconcordanță cu prevederile prezentei planse și situația din amplasamentul lucrării, se va aduce la cunoștința proiectantului.

Aceasta planșă este proprietatea S.C. SPC Elite Consulting S.R.L. Este interzisă copierea, difuzarea sau utilizarea în alte scopuri fără permisiunea scrisă și explicită a S.C. SPC Elite Consulting S.R.L.

Verificator		Cerinta A4, B2, D	Referat de verificare	
Expert		Cerinta A4, B2, D	Expertiza tehnica	
	S.C. SPC ELITE CONSULTING S.R.L. IASI Sat Paun, Comuna Barnova, Judetul Iasi J22/8/07.01.2009 - RO 24923658 Telefon: 0741/232.111; Fax: 0336/401.865 E-mail: aolaritei_marian@yahoo.com		BENEFICIAR: COMUNA SENDRENI, JUDETUL GALATI	Proiect nr. 02/2022
Specificatie	Numele	Semnatura	MODERNIZAREA RETELEI DE DRUMURI DE INTERES LOCAL IN COMUNA SENDRENI, JUDETUL GALATI	FAZA: D.O.A.
Sef Proiect	ing. Ovidiu Agache			
Proiectat	ing. Constantin Anton			
Proiectat	ing. Gheorghe Istrate			
Proiectat	ing. Danut Pasniciuc			
Proiectat	ing. Andrei Dumitriu		Data 2022	Planșă nr.: 45.02



STRADA BARLADULUI - SAT SERBESTII VECHI
PROFIL TRANSVERSAL TIP 1
 Se aplica intre km 0+000,00 - 0+100,00;



LEGENDA			
	BA 16 rul. 50/70		Balast
	BADPC22,4 leg. 50/70		Piatra sparta naturala/artificiala
	Beton de ciment C30/37		Teren fundare

BETON - SR EN 206-1, SR 13510/2006
 Clasa de expunere XC4+XF2
 C30/37 - S2 - H1A - 0÷32; A/Cmax=0,50
 Dozaj minim de ciment = 300 kg/mc
 Aditiv - reducator de apa/plastifiant

Nota:

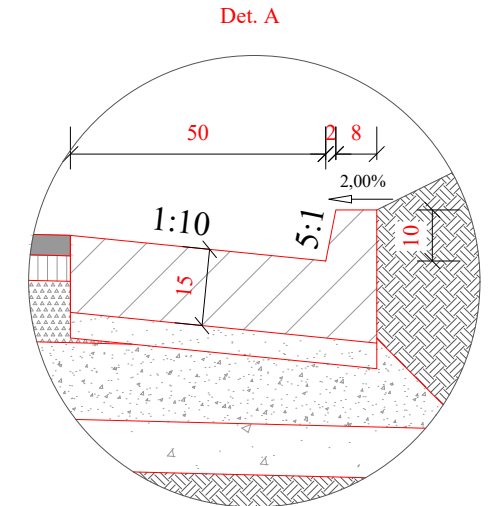
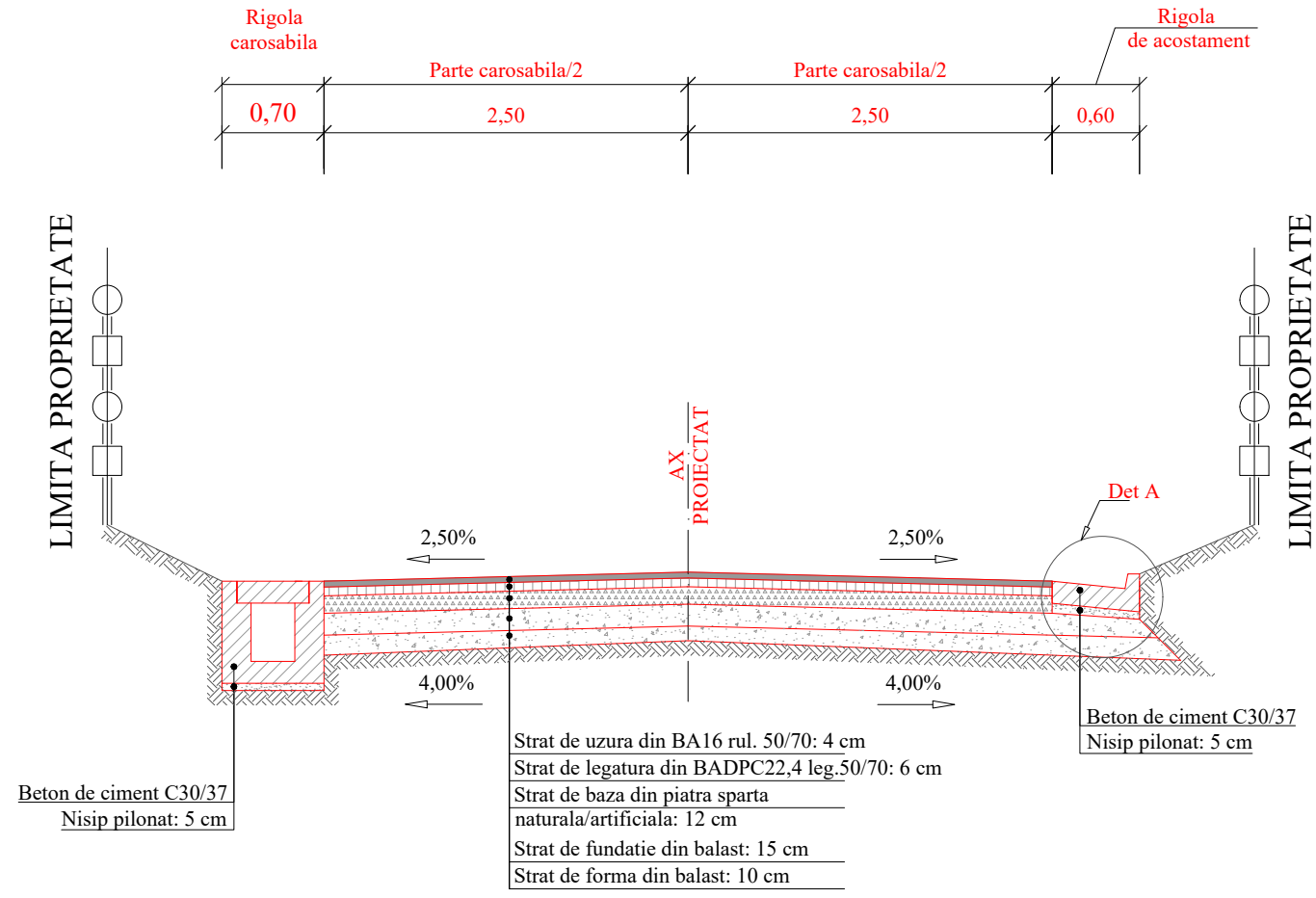
- Orice modificare a prezentei planse se face numai cu acordul scris al proiectantului.
- Orice neconcordanță cu prevederile prezentei planse și situația din amplasamentul lucrării, se va aduce la cunoștința proiectantului.

Aceasta planșă este proprietatea S.C. SPC Elite Consulting S.R.L. Este interzisă copierea, difuzarea sau utilizarea în alte scopuri fără permisiunea scrisă și explicită a S.C. SPC Elite Consulting S.R.L.

Verificator		Cerinta A4, B2, D	Referat de verificare	
Expert		Cerinta A4, B2, D	Expertiza tehnica	
	S.C. SPC ELITE CONSULTING S.R.L. IASI Sat Paun, Comuna Barnova, Judetul Iasi J22/8/07.01.2009 - RO 24923658 Telefon: 0741/232.111; Fax: 0336/401.865 E-mail: aolaritei_marian@yahoo.com		BENEFICIAR: COMUNA SENDRENI, JUDETUL GALATI	Proiect nr. 02/2022
Specificatie	Numele	Semnatura	Scara 1:50 Data 2022	FAZA: D.O.A.
Sef Proiect	ing. Ovidiu Agache			
Proiectat	ing. Constantin Anton			
Proiectat	ing. Gheorghe Istrate			
Proiectat	ing. Danut Pasniciuc			
Proiectat	ing. Andrei Dumitriu			Planșă nr.: 46.01



STRADA BARLADULUI - SAT SERBESTII VECHI
PROFIL TRANSVERSAL TIP 2
 Se aplica intre km 0+100,00 - 0+375,00.



LEGENDA

	BA 16 rul. 50/70		Balast
	BADPC22,4 leg. 50/70		Piatra sparta naturala/artificiala
	Beton de ciment C30/37		Teren fundare

BETON - SR EN 206-1, SR 13510/2006
 Clasa de expunere XC4+XF2
 C30/37 - S2 - H1A - 0÷32; A/Cmax=0,50
 Dozaj minim de ciment = 300 kg/mc
 Aditiv - reductor de apa/plastifiant

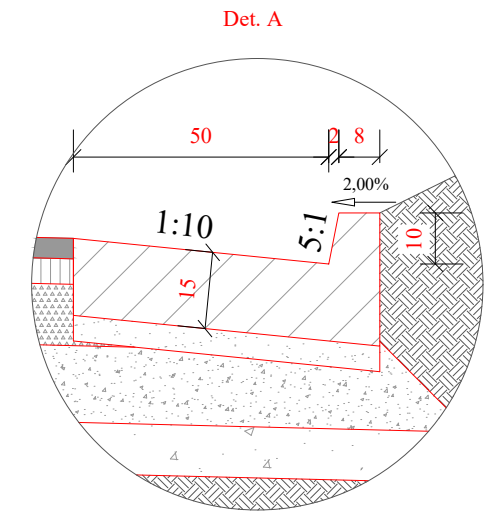
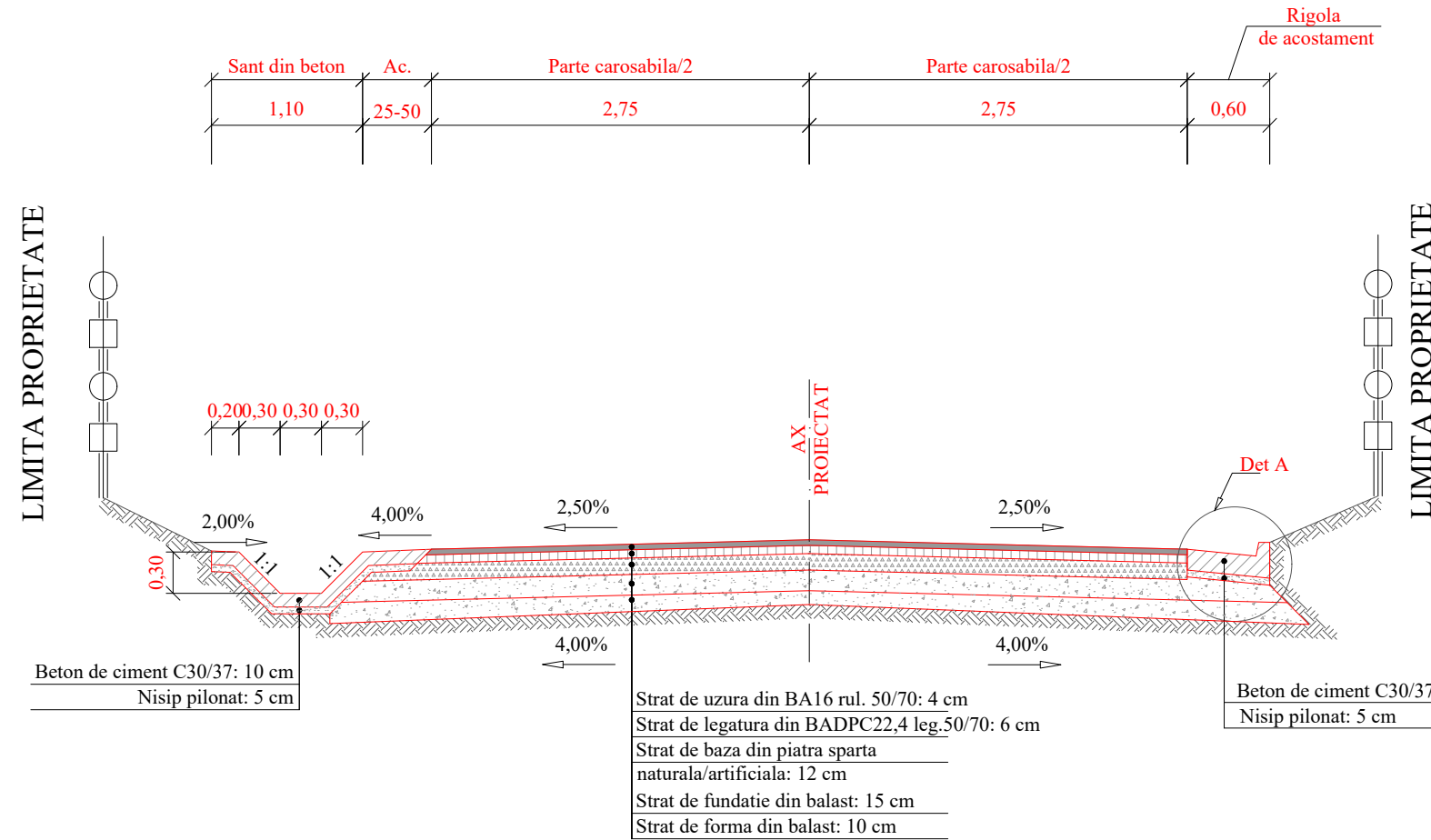
Nota:
 1. Orice modificare a prezentei planse se face numai cu acordul scris al proiectantului.
 2. Orice neconcordanță cu prevederile prezentei planse și situația din amplasamentul lucrării, se va aduce la cunoștința proiectantului.

Aceasta planșă este proprietatea S.C. SPC Elite Consulting S.R.L. Este interzisă copierea, difuzarea sau utilizarea în alte scopuri fără permisiunea scrisă și explicită a S.C. SPC Elite Consulting S.R.L.

Verificator		Cerinta A4, B2, D	Referat de verificare	
Expert		Cerinta A4, B2, D	Expertiza tehnica	
	S.C. SPC ELITE CONSULTING S.R.L. IASI Sat Paun, Comuna Barnova, Judetul Iasi J22/8/07.01.2009 - RO 24923658 Telefon: 0741/232.111; Fax: 0336/401.865 E-mail: aolaritei_marian@yahoo.com		BENEFICIAR: COMUNA SENDRENI, JUDEȚUL GALATI	Proiect nr. 02/2022
Specificatie	Numele	Semnatura	MODERNIZAREA REȚELEI DE DRUMURI DE INTERES LOCAL IN COMUNA SENDRENI, JUDEȚUL GALATI	FAZA: D.O.A.
Sef Proiect	ing. Ovidiu Agache			
Proiectat	ing. Constantin Anton			
Proiectat	ing. Gheorghe Istrate			
Proiectat	ing. Danut Pasniciuc			
Proiectat	ing. Andrei Dumitriu		Data 2022	Planșă nr.: 46.02



STRADA NUCULUI SAT SENDRENI
PROFIL TRANSVERSAL TIP
 Se aplica intre km 0+000,00 - 0+175,00.



LEGENDA	
	BA 16 rul. 50/70
	BADPC22,4 leg. 50/70
	Beton de ciment C30/37
	Balast
	Piatra sparta naturala/artificiala
	Teren fundare

BETON - SR EN 206-1, SR 13510/2006
 Clasa de expunere XC4+XF2
 C30/37 - S2 - H1A - 0÷32; A/Cmax=0,50
 Dozaj minim de ciment = 300 kg/mc
 Aditiv - reducător de apa/plastifiant

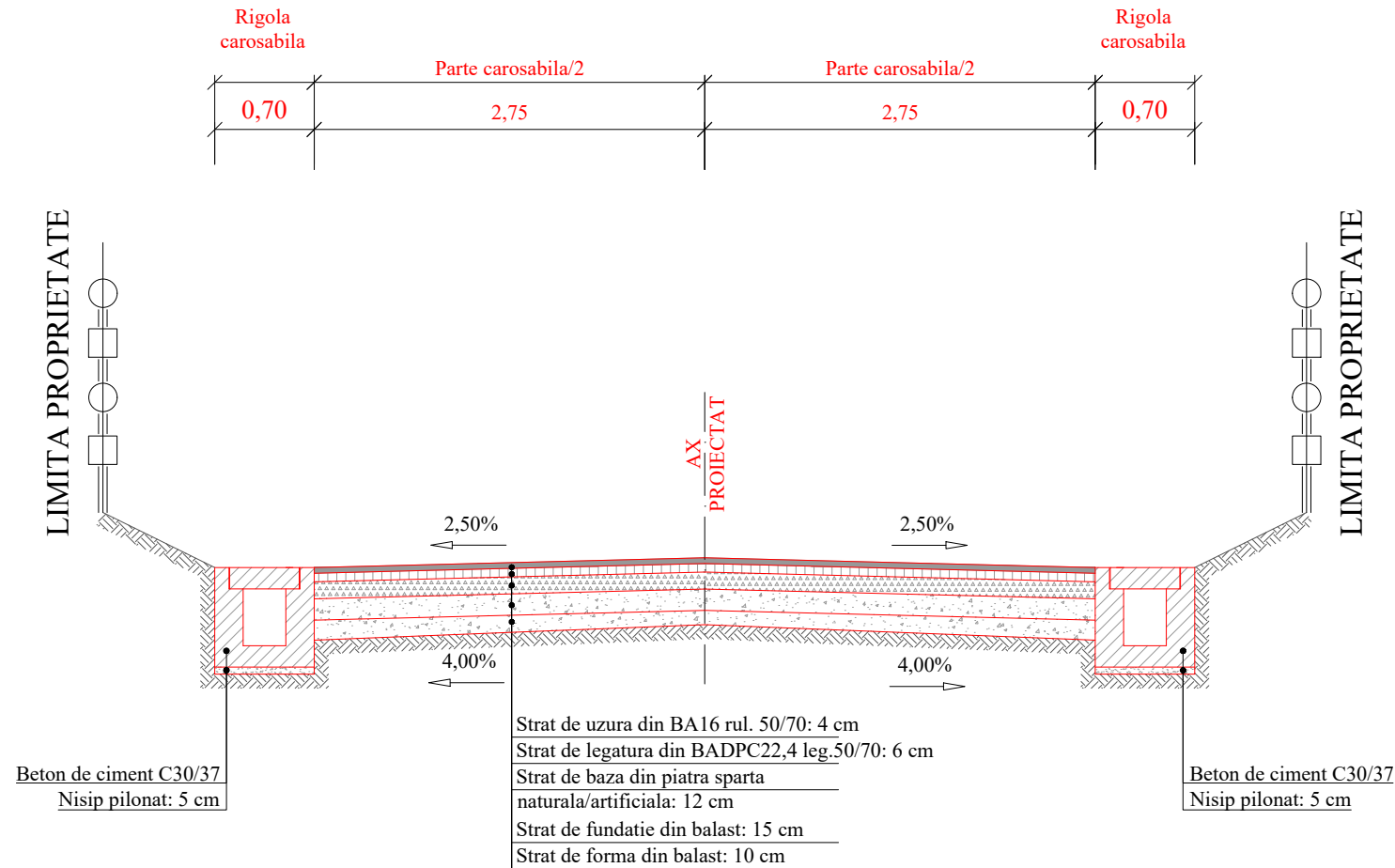
Nota:
 1. Orice modificare a prezentei planse se face numai cu acordul scris al proiectantului.
 2. Orice neconcordanță cu prevederile prezentei planse și situația din amplasamentul lucrării, se va aduce la cunoștința proiectantului.

Această planșă este proprietatea S.C. SPC Elite Consulting S.R.L. Este interzisă copierea, difuzarea sau utilizarea în alte scopuri fără permisiunea scrisă și explicită a S.C. SPC Elite Consulting S.R.L.

Verificator		Cerinta A4, B2, D	Referat de verificare	
Expert		Cerinta A4, B2, D	Expertiza tehnica	
	S.C. SPC ELITE CONSULTING S.R.L. IASI Sat Paun, Comuna Barnova, Judetul Iasi J22/8/07.01.2009 - RO 24923658 Telefon: 0741/232.111; Fax: 0336/401.865 E-mail: aolaritei_marian@yahoo.com		BENEFICIAR: COMUNA SENDRENI, JUDETUL GALATI	Proiect nr. 02/2022
Specificatie	Numele	Semnatura	MODERNIZAREA RETELEI DE DRUMURI DE INTERES LOCAL IN COMUNA SENDRENI, JUDETUL GALATI	FAZA: D.O.A.
Sef Proiect	ing. Ovidiu Agache			
Proiectat	ing. Constantin Anton			
Proiectat	ing. Gheorghe Istrate			
Proiectat	ing. Danut Pasniciuc			
Proiectat	ing. Andrei Dumitriu		Data 2022	Planșa nr.: 47



STRADA DAFINULUI SAT SENDRENI
PROFIL TRANSVERSAL TIP 1
 Se aplica intre km 0+000,00 - 0+191,00.



LEGENDA			
	BA 16 rul. 50/70		Balast
	BADPC22,4 leg. 50/70		Piatra sparta naturala/artificiala
	Beton de ciment C30/37		Teren fundare

BETON - SR EN 206-1, SR 13510/2006
 Clasa de expunere XC4+XF2
 C30/37 - S2 - H1A - 0÷32; A/Cmax=0,50
 Dozaj minim de ciment = 300 kg/mc
 Aditiv - reducător de apa/plastifiant

Nota:

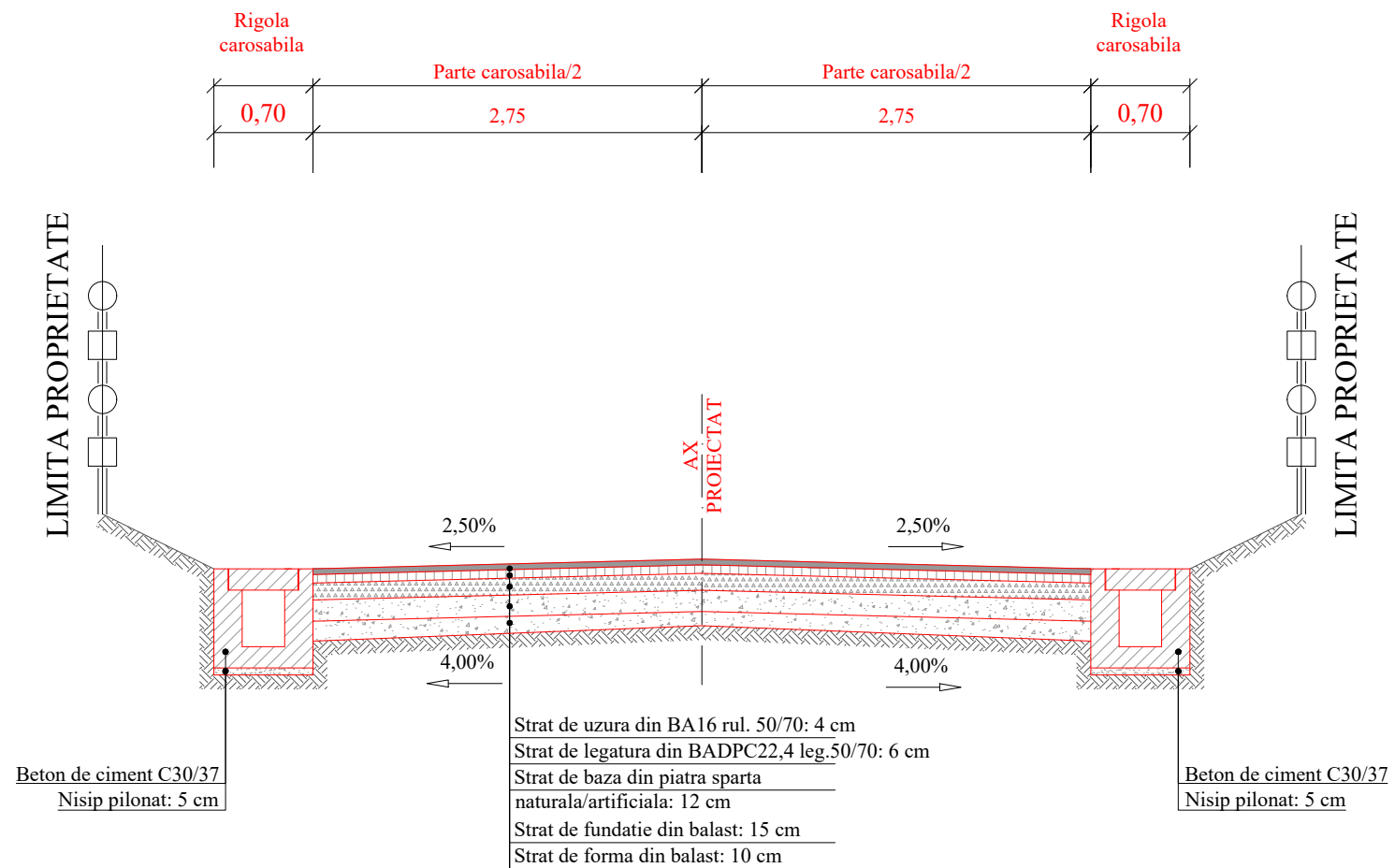
- Orice modificare a prezentei planse se face numai cu acordul scris al proiectantului.
- Orice neconcordanță cu prevederile prezentei planse și situația din amplasamentul lucrării, se va aduce la cunoștința proiectantului.

Aceasta planșă este proprietatea S.C. SPC Elite Consulting S.R.L. Este interzisă copierea, difuzarea sau utilizarea în alte scopuri fără permisiunea scrisă și explicită a S.C. SPC Elite Consulting S.R.L.

Verificator		Cerinta A4, B2, D	Referat de verificare	
Expert		Cerinta A4, B2, D	Expertiza tehnica	
 S.C. SPC ELITE CONSULTING S.R.L. IASI Sat Paun, Comuna Barnova, Judetul Iasi J22/8/07.01.2009 - RO 24923658 Telefon: 0741/232.111; Fax: 0336/401.865 E-mail: aolaritei_marian@yahoo.com	Specificatie	Numele	Semnatura	Scara
	Sef Proiect	ing. Ovidiu Agache		1:50
	Proiectat	ing. Constantin Anton		
	Proiectat	ing. Gheorghe Istrate		
	Proiectat	ing. Danut Pasicuic		
Proiectat	ing. Andrei Dumitriu		Data	2022
BENEFICIAR:			COMUNA SENDRENI, JUDETUL GALATI	Proiect nr. 02/2022
MODERNIZAREA RETELEI DE DRUMURI DE INTERES LOCAL IN COMUNA SENDRENI, JUDETUL GALATI				FAZA: D.O.A.
STRADA DAFINULUI - SAT SENDRENI			PROFIL TRANSVERSAL TIP	Planșă nr: 48



STRADA BRANDUSEI SAT SENDRENI
PROFIL TRANSVERSAL TIP
 Se aplica intre km 0+000,00 - 0+208,00.



LEGENDA			
	BA 16 rul. 50/70		Balast
	BADPC22,4 leg. 50/70		Piatra sparta naturala/artificiala
	Beton de ciment C30/37		Teren fundare

BETON - SR EN 206-1, SR 13510/2006
 Clasa de expunere XC4+XF2
 C30/37 - S2 - H1A - 0÷32; A/Cmax=0,50
 Dozaj minim de ciment = 300 kg/mc
 Aditiv - reducător de apa/plastifiant

Nota:

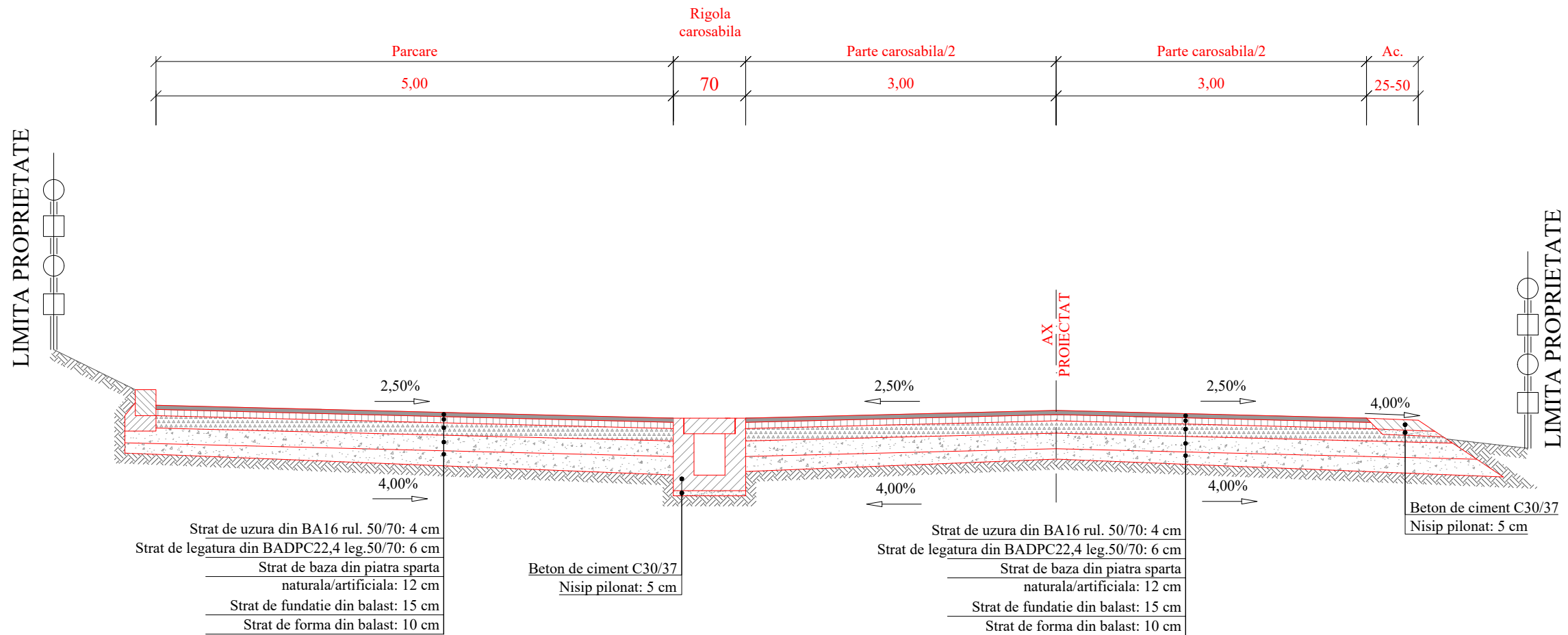
1. Orice modificare a prezentei planse se face numai cu acordul scris al proiectantului.
2. Orice neconcordanță cu prevederile prezentei planse și situația din amplasamentul lucrării, se va aduce la cunoștința proiectantului.

Această planșă este proprietatea S.C. SPC Elite Consulting S.R.L. Este interzisă copierea, difuzarea sau utilizarea în alte scopuri fără permisiunea scrisă și explicită a S.C. SPC Elite Consulting S.R.L.

Verificator		Cerinta A4, B2, D	Referat de verificare
Expert		Cerinta A4, B2, D	Expertiza tehnica
 S.C. SPC ELITE CONSULTING S.R.L. IASI Sat Paun, Comuna Barnova, Judetul Iasi J22/8/07.01.2009 - RO 24923658 Telefon: 0741/232.111; Fax: 0336/401.865 E-mail: aolaritei_marian@yahoo.com		 BENEFICIAR: COMUNA SENDRENI, JUDEȚUL GALATI	Proiect nr. 02/2022 FAZA: D.O.A.
Specificatie	Numele	Semnatura	Scara
Sef Proiect	ing. Ovidiu Agache		1:50
Proiectat	ing. Constantin Anton		
Proiectat	ing. Gheorghe Istrate		
Proiectat	ing. Danut Pasicuic		
Proiectat	ing. Andrei Dumitriu		Data
			2022
			STRADA BRANDUSEI - SAT SENDRENI PROFIL TRANSVERSAL TIP
			Planșă nr. 49



STRADA BRADULUI - SAT SENDRENI
PROFIL TRANSVERSAL TIP 1
 Se aplica intre km 0+000,00 - 0+075,00;



LEGENDA			
	BA 16 rul. 50/70		Balast
	BADPC22,4 leg. 50/70		Piatra sparta naturala/artificiala
	Beton de ciment C30/37		Teren fundare

Nota:

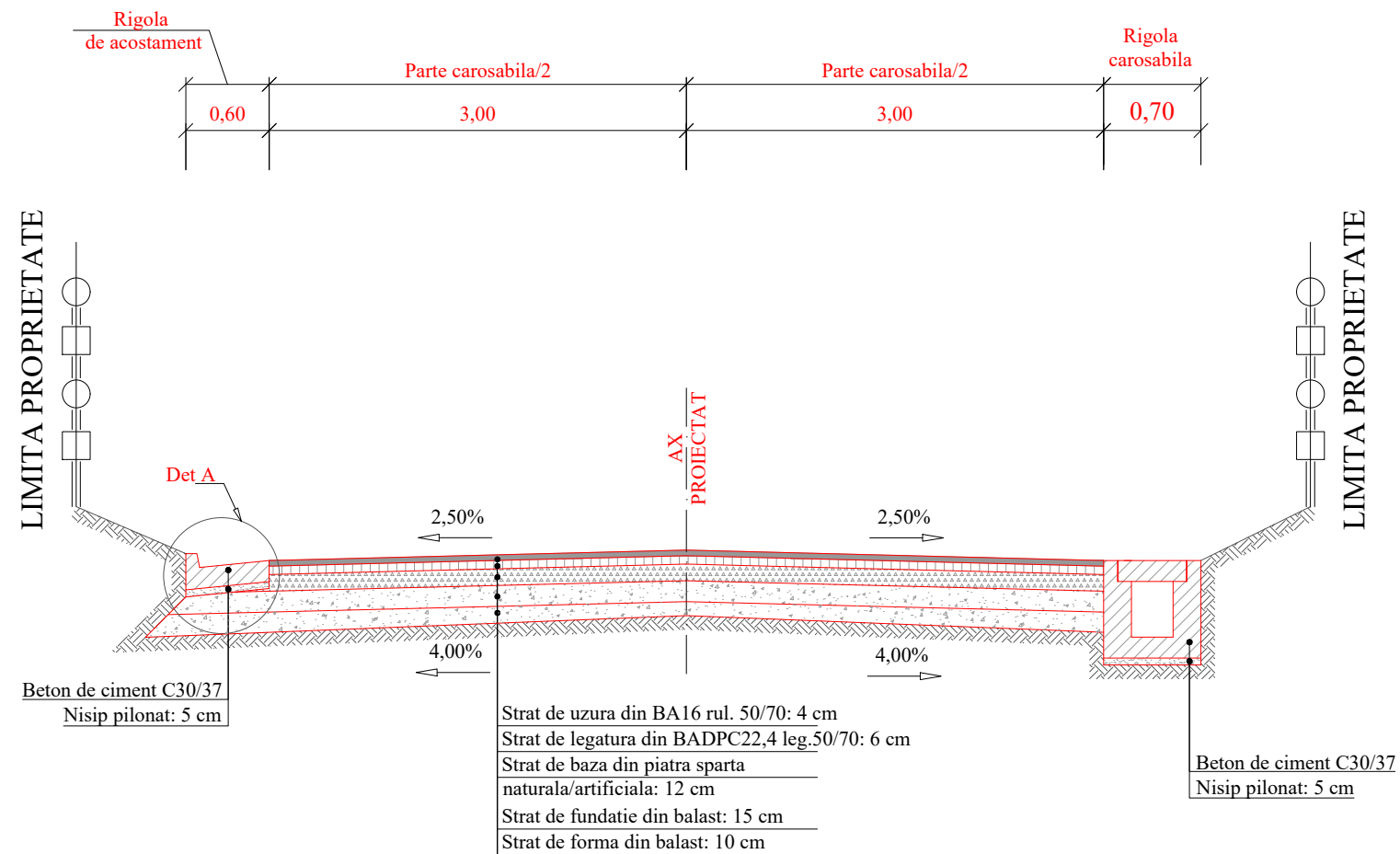
1. Orice modificare a prezentei planse se face numai cu acordul scris al proiectantului.
2. Orice neconcordanța cu prevederile prezentei planse și situația din amplasamentul lucrării, se va aduce la cunoștința proiectantului.

Această planșă este proprietatea S.C. SPC Elite Consulting S.R.L. Este interzisă copierea, difuzarea sau utilizarea în alte scopuri fără permisiunea scrisă și explicită a S.C. SPC Elite Consulting S.R.L.

Verificator		Cerinta A4, B2, D	Referat de verificare
Expert		Cerinta A4, B2, D	Expertiza tehnica
	S.C. SPC ELITE CONSULTING S.R.L. IASI Sat Paun, Comuna Barnova, Judetul Iasi J22/8/07.01.2009 - RO 24923658 Telefon: 0741/232.111; Fax: 0336/401.865 E-mail: aolaritei_marian@yahoo.com		BENEFICIAR: COMUNA SENDRENI, JUDETUL GALATI
Specificatie	Numele	Semnatura	Proiect nr. 02/2022
Sef Proiect	ing. Ovidiu Agache		FAZA: D.O.A.
Proiectat	ing. Constantin Anton		MODERNIZAREA RETELEI DE DRUMURI DE INTERES LOCAL IN COMUNA SENDRENI, JUDETUL GALATI
Proiectat	ing. Gheorghe Istrate		
Proiectat	ing. Danut Pasniciuc		
Proiectat	ing. Andrei Dumitriu		Planșă nr.: 50.01
		Scara 1:50	Data 2022



STRADA BRADULUI - SAT SENDRENI
PROFIL TRANSVERSAL TIP 2
 Se aplica intre km 0+075,00 - 0+500,00;



LEGENDA			
	BA 16 rul. 50/70		Balast
	BADPC22,4 leg. 50/70		Piatra sparta naturala/artificiala
	Beton de ciment C30/37		Teren fundare

BETON - SR EN 206-1, SR 13510/2006
 Clasa de expunere XC4+XF2
 C30/37 - S2 - H1A - 0÷32; A/Cmax=0,50
 Dozaj minim de ciment = 300 kg/mc
 Aditiv - reducător de apa/plastifiant

Nota:

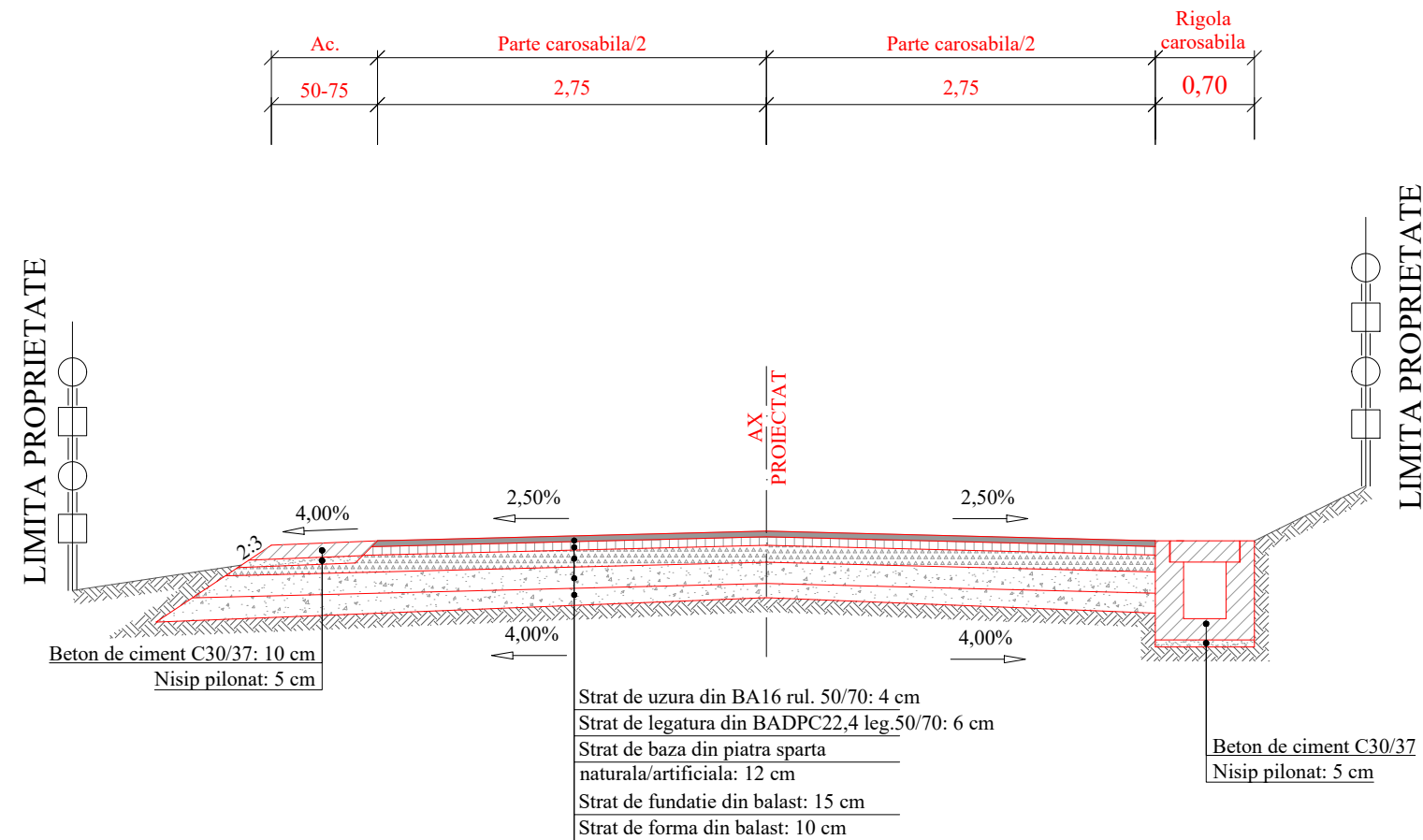
- Orice modificare a prezentei planse se face numai cu acordul scris al proiectantului.
- Orice neconcordanță cu prevederile prezentei planse și situația din amplasamentul lucrării, se va aduce la cunoștința proiectantului.

Această planșă este proprietatea S.C. SPC Elite Consulting S.R.L. Este interzisă copierea, difuzarea sau utilizarea în alte scopuri fără permisiunea scrisă și explicită a S.C. SPC Elite Consulting S.R.L.

Verificator		Cerinta A4, B2, D	Referat de verificare	
Expert		Cerinta A4, B2, D	Expertiza tehnica	
	S.C. SPC ELITE CONSULTING S.R.L. IASI Sat Paun, Comuna Barnova, Judetul Iasi J22/8/07.01.2009 - RO 24923658 Telefon: 0741/232.111; Fax: 0336/401.865 E-mail: aolaritei_marian@yahoo.com		BENEFICIAR:	Proiect nr.
Specificatie	Numele	Semnatura	COMUNA SENDRENI, JUDETUL GALATI	02/2022
Sef Proiect	ing. Ovidiu Agache		MODERNIZAREA RETELEI DE DRUMURI DE INTERES LOCAL IN COMUNA SENDRENI, JUDETUL GALATI	FAZA:
Proiectat	ing. Constantin Anton			D.O.A.
Proiectat	ing. Gheorghe Istrate			
Proiectat	ing. Danut Pasniciuc			
Proiectat	ing. Andrei Dumitriu		STRADA BRADULUI - SAT SENDRENI PROFIL TRANSVERSAL TIP 2	Planșă nr: 50.02



STRADA BRADULUI - SAT SENDRENI
PROFIL TRANSVERSAL TIP 3
 Se aplica intre km 0+500,00 - 1+070,00.



LEGENDA			
	BA 16 rul. 50/70		Balast
	BADPC22,4 leg. 50/70		Piatra sparta naturala/artificiala
	Beton de ciment C30/37		Teren fundare

Nota:

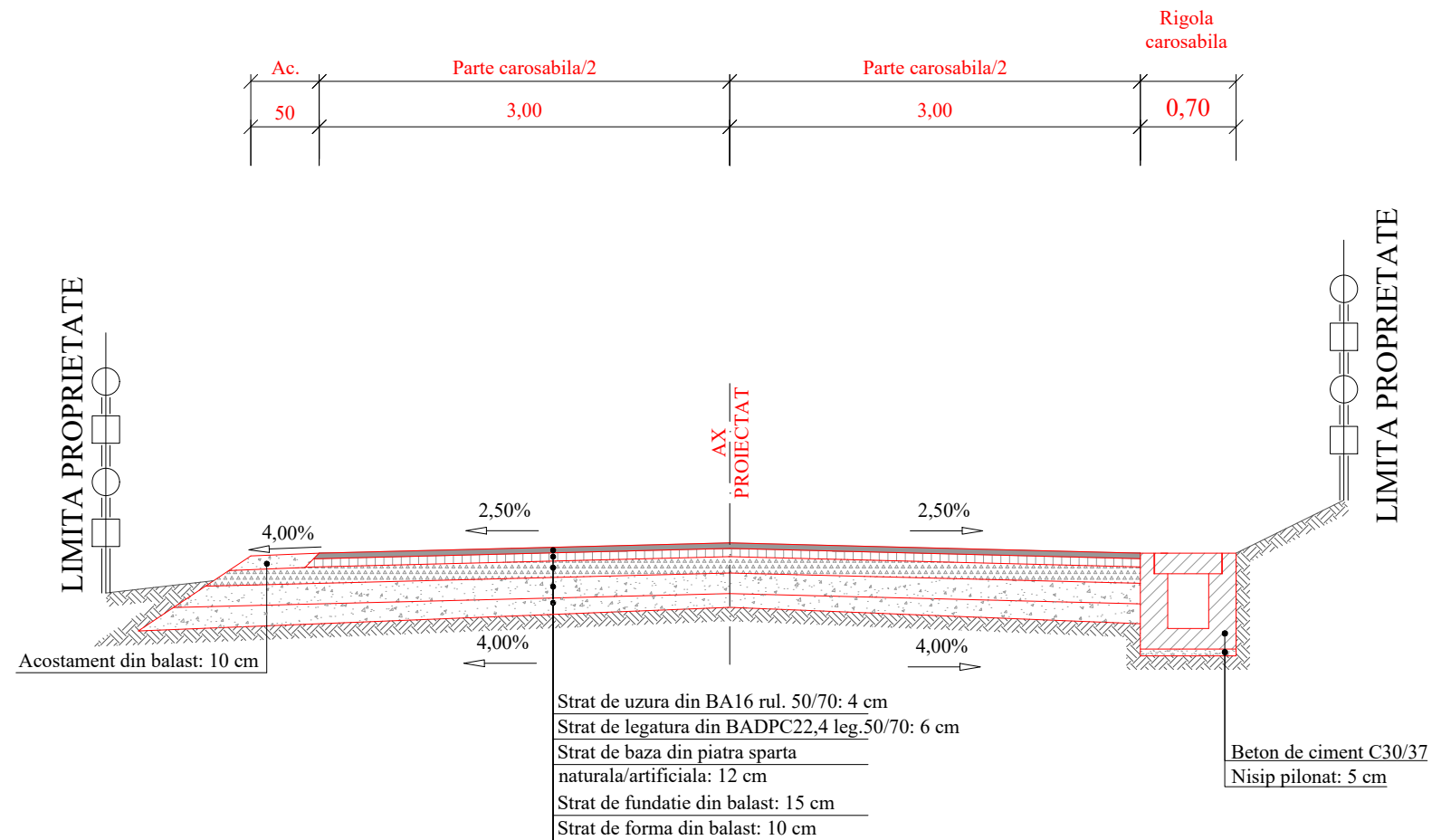
- Orice modificare a prezentei planse se face numai cu acordul scris al proiectantului.
- Orice neconcordanța cu prevederile prezentei planse și situația din amplasamentul lucrării, se va aduce la cunoștința proiectantului.

Aceasta planșă este proprietatea S.C. SPC Elite Consulting S.R.L. Este interzisă copierea, difuzarea sau utilizarea în alte scopuri fără permisiunea scrisă și explicită a S.C. SPC Elite Consulting S.R.L.

Verificator		Cerinta A4, B2, D	Referat de verificare	
Expert		Cerinta A4, B2, D	Expertiza tehnica	
	S.C. SPC ELITE CONSULTING S.R.L. IASI Sat Paun, Comuna Barnova, Judetul Iasi J22/8/07.01.2009 - RO 24923658 Telefon: 0741/232.111; Fax: 0336/401.865 E-mail: aolaritei_marian@yahoo.com		BENEFICIAR: COMUNA SENDRENI, JUDETUL GALATI	Proiect nr. 02/2022
Specificatie	Numele	Semnatura	Scara 1:50 Data 2022	FAZA: D.O.A.
Sef Proiect	ing. Ovidiu Agache			
Proiectat	ing. Constantin Anton			
Proiectat	ing. Gheorghe Istrate			
Proiectat	ing. Danut Pasniciuc			
Proiectat	ing. Andrei Dumitriu			Planșă nr.: 50.03



STRADA FERMA VECHЕ
PROFIL TRANSVERSAL TIP 1
 Se aplica intre km 0+000,00 - 0+025,00;



LEGENDA			
	BA 16 rul. 50/70		Balast
	BADPC22,4 leg. 50/70		Piatra sparta naturala/artificiala
	Beton de ciment C30/37		Teren fundare

BETON - SR EN 206-1, SR 13510/2006
 Clasa de expunere XC4+XF2
 C30/37 - S2 - H1A - 0÷32; A/Cmax=0,50
 Dozaj minim de ciment = 300 kg/mc
 Aditiv - reducător de apa/plastifiant

Nota:

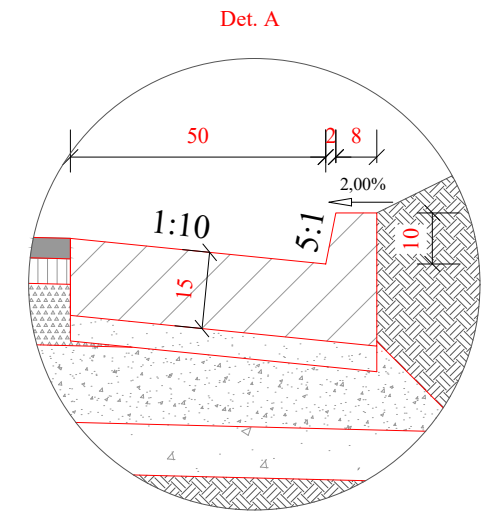
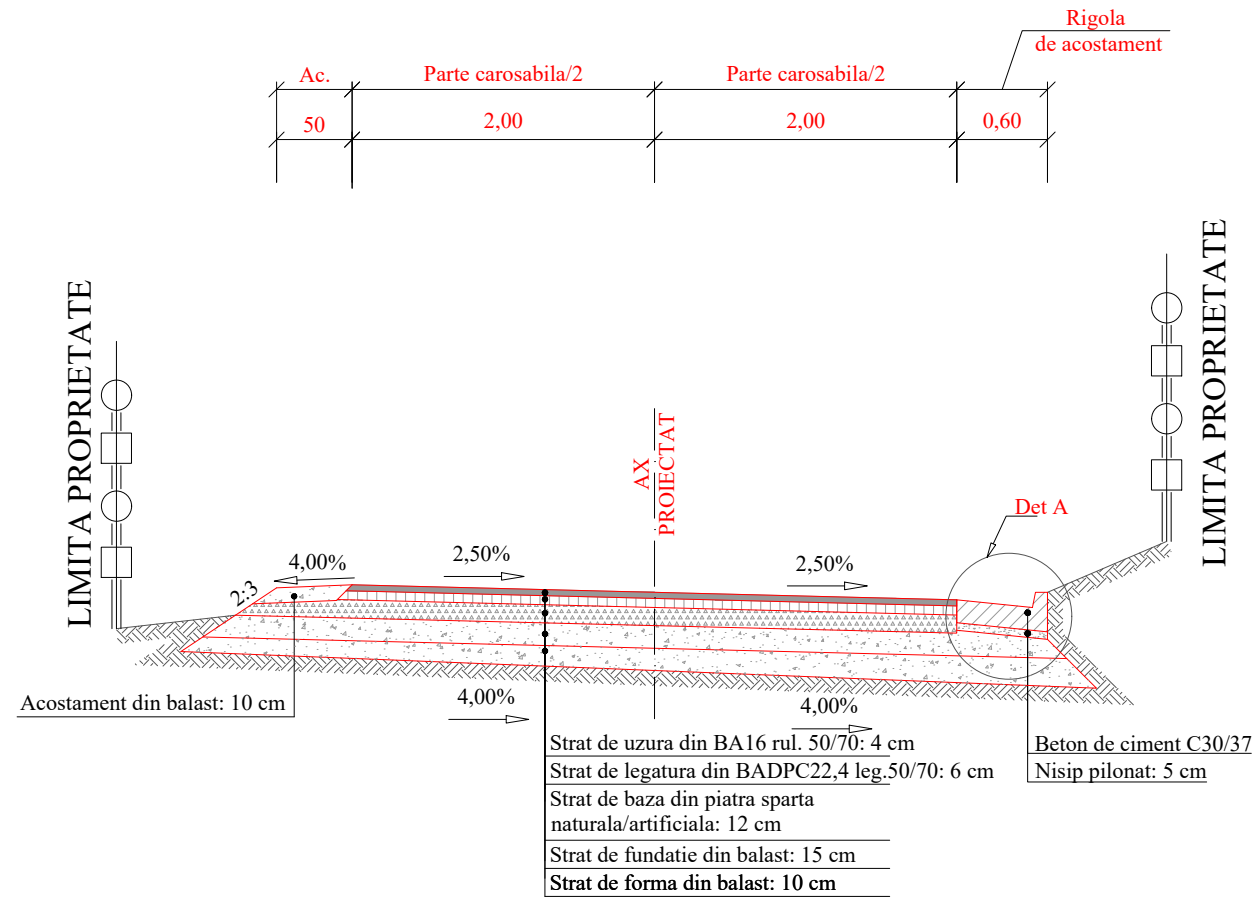
- Orice modificare a prezentei planse se face numai cu acordul scris al proiectantului.
- Orice neconcordanță cu prevederile prezentei planse și situația din amplasamentul lucrării, se va aduce la cunoștința proiectantului.

Aceasta planșă este proprietatea S.C. SPC Elite Consulting S.R.L. Este interzisă copierea, difuzarea sau utilizarea în alte scopuri fără permisiunea scrisă și explicită a S.C. SPC Elite Consulting S.R.L.

Verificator		Cerinta A4, B2, D	Referat de verificare	
Expert		Cerinta A4, B2, D	Expertiza tehnica	
 S.C. SPC ELITE CONSULTING S.R.L. IASI Sat Paun, Comuna Barnova, Judetul Iasi J22/8/07.01.2009 - RO 24923658 Telefon: 0741/232.111; Fax: 0336/401.865 E-mail: aolaritei_marian@yahoo.com	Specificatie	Numele	Semnatuura	Scara 1:50 Data 2022
	Sef Proiect	ing. Ovidiu Agache		
	Proiectat	ing. Constantin Anton		
	Proiectat	ing. Gheorghe Istrate		
	Proiectat	ing. Danut Pasicuic		
Proiectat	ing. Andrei Dumitriu			
BENEFICIAR:			COMUNA SENDRENI, JUDEȚUL GALATI	Proiect nr. 02/2022
MODERNIZAREA REȚELEI DE DRUMURI DE INTERES LOCAL IN COMUNA SENDRENI, JUDEȚUL GALATI				FAZA: D.O.A.
STRADA FERMA VECHЕ SAT SENDRENI PROFIL TRANSVERSAL TIP 1				Planșă nr.: 51.01



STRADA FERMA VECHЕ
PROFIL TRANSVERSAL TIP 2
 Se aplica intre km 0+025,00 - 0+100,00;



LEGENDA			
	BA 16 rul. 50/70		Balast
	BADPC22,4 leg. 50/70		Piatra sparta naturala/artificiala
	Beton de ciment C30/37		Teren fundare

BETON - SR EN 206-1, SR 13510/2006
 Clasa de expunere XC4+XF2
 C30/37 - S2 - H1A - 0÷32; A/Cmax=0,50
 Dozaj minim de ciment = 300 kg/mc
 Aditiv - reducător de apa/plastifiant

Nota:

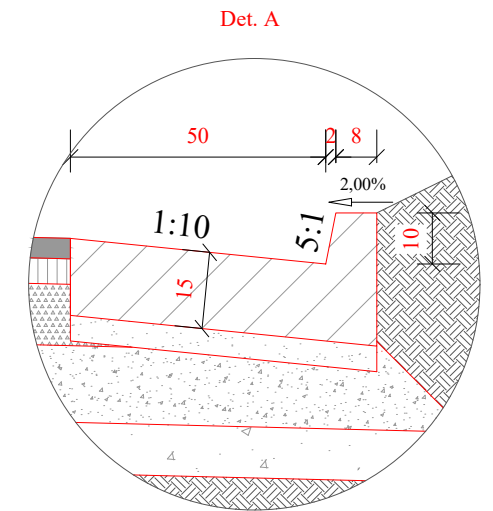
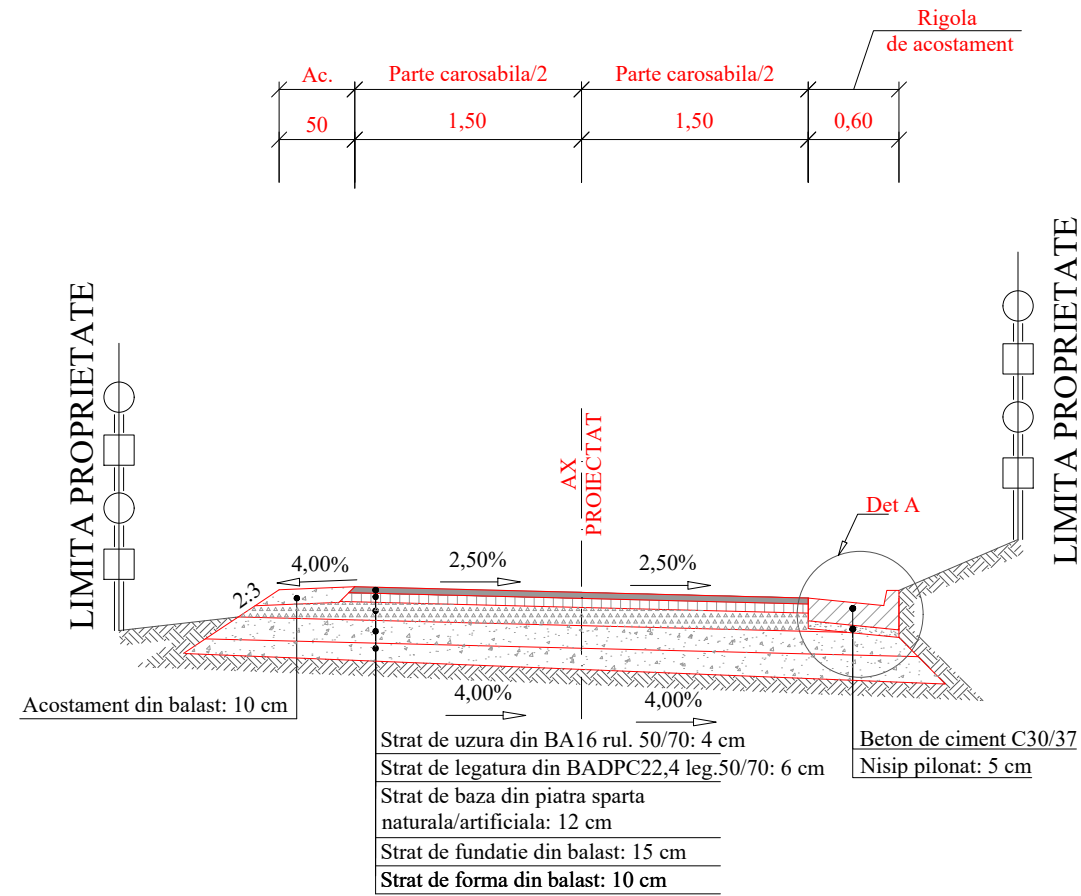
- Orice modificare a prezentei planse se face numai cu acordul scris al proiectantului.
- Orice neconcordanță cu prevederile prezentei planse și situația din amplasamentul lucrării, se va aduce la cunoștința proiectantului.

Aceasta planșă este proprietatea S.C. SPC Elite Consulting S.R.L. Este interzisă copierea, difuzarea sau utilizarea în alte scopuri fără permisiunea scrisă și explicită a S.C. SPC Elite Consulting S.R.L.

Verificator		Cerinta A4, B2, D	Referat de verificare	
Expert		Cerinta A4, B2, D	Expertiza tehnica	
 S.C. SPC ELITE CONSULTING S.R.L. IASI Sat Paun, Comuna Barnova, Judetul Iasi J22/8/07.01.2009 - RO 24923658 Telefon: 0741/232.111; Fax: 0336/401.865 E-mail: aolaritei_marian@yahoo.com	Specificatie	Numele	Semnatura	Scara
	Sef Proiect	ing. Ovidiu Agache		1:50
	Proiectat	ing. Constantin Anton		
	Proiectat	ing. Gheorghe Istrate		
	Proiectat	ing. Danut Pasicuic		
Proiectat	ing. Andrei Dumitriu		Data	2022
			BENEFICIAR:	Proiect nr.
			COMUNA SENDRENI, JUDEȚUL GALATI	02/2022
			MODERNIZAREA REȚELEI DE DRUMURI DE INTERES LOCAL IN COMUNA SENDRENI, JUDEȚUL GALATI	FAZA:
				D.O.A.
			STRADA FERMA VECHЕ SAT SENDRENI PROFIL TRANSVERSAL TIP 2	Planșă nr:
				51.02



STRADA FERMA VECHЕ
PROFIL TRANSVERSAL TIP 3
 Se aplica intre km 0+100,00 - 0+208,00.



LEGENDA			
	BA 16 rul. 50/70		Balast
	BADPC22,4 leg. 50/70		Piatra sparta naturala/artificiala
	Beton de ciment C30/37		Teren fundare

BETON - SR EN 206-1, SR 13510/2006
 Clasa de expunere XC4+XF2
 C30/37 - S2 - H1A - 0÷32; A/Cmax=0,50
 Dozaj minim de ciment = 300 kg/mc
 Aditiv - reductor de apa/plastifiant

Nota:

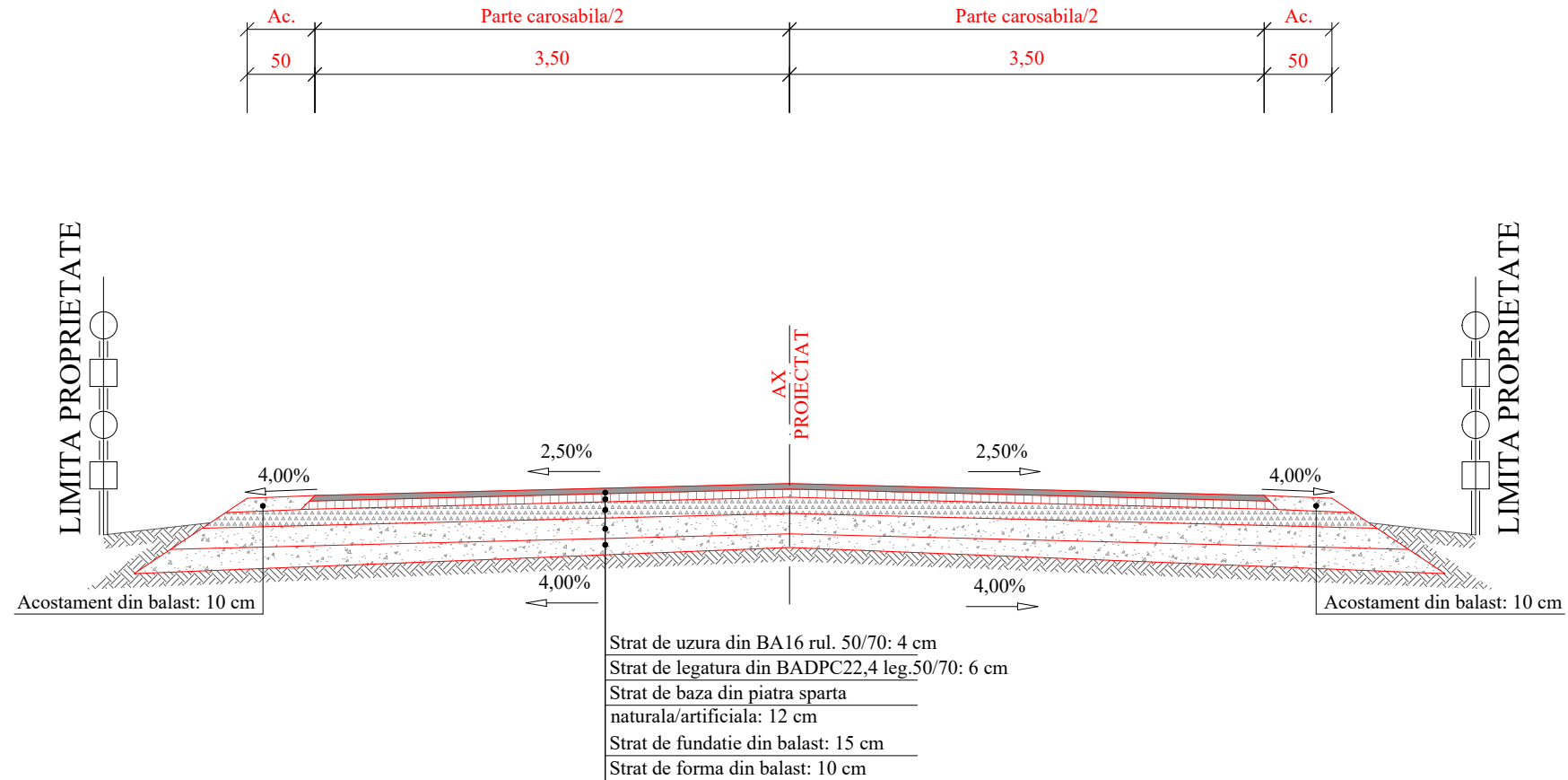
- Orice modificare a prezentei planse se face numai cu acordul scris al proiectantului.
- Orice neconcordanța cu prevederile prezentei planse și situația din amplasamentul lucrării, se va aduce la cunoștința proiectantului.

Aceasta planșă este proprietatea S.C. SPC Elite Consulting S.R.L. Este interzisă copierea, difuzarea sau utilizarea în alte scopuri fără permisiunea scrisă și explicită a S.C. SPC Elite Consulting S.R.L.

Verificator		Cerinta A4, B2, D	Referat de verificare	
Expert		Cerinta A4, B2, D	Expertiza tehnica	
S.C. SPC ELITE CONSULTING S.R.L. IASI Sat Paun, Comuna Barnova, Judetul Iasi J22/8/07.01.2009 - RO 24923658 Telefon: 0741/232.111; Fax: 0336/401.865 E-mail: aolaritei_marian@yahoo.com			BENEFICIAR: COMUNA SENDRENI, JUDETUL GALATI	Proiect nr. 02/2022
Specificatie	Numele	Semnatura	Scara	FAZA: D.O.A.
Sef Proiect	ing. Ovidiu Agache			
Proiectat	ing. Constantin Anton			
Proiectat	ing. Gheorghe Istrate			
Proiectat	ing. Danut Pasniciuc			
Proiectat	ing. Andrei Dumitriu		Data	STRADA FERMA VECHЕ SAT SENDRENI PROFIL TRANSVERSAL TIP 3
			2022	Planșă nr.: 51.03



STRADA FABRICII
PROFIL TRANSVERSAL TIP 1
 Se aplica intre km 0+000,00 - 0+020,00;



LEGENDA			
	BA 16 rul. 50/70		Balast
	BADPC22,4 leg. 50/70		Piatra sparta naturala/artificiala
	Beton de ciment C30/37		Teren fundare

BETON - SR EN 206-1, SR 13510/2006
 Clasa de expunere XC4+XF2
 C30/37 - S2 - H1A - 0÷32; A/Cmax=0,50
 Dozaj minim de ciment = 300 kg/mc
 Aditiv - reducător de apa/plastifiant

Nota:

- Orice modificare a prezentei planse se face numai cu acordul scris al proiectantului.
- Orice neconcordanță cu prevederile prezentei planse și situația din amplasamentul lucrării, se va aduce la cunoștința proiectantului.

Aceasta planșă este proprietatea S.C. SPC Elite Consulting S.R.L. Este interzisă copierea, difuzarea sau utilizarea în alte scopuri fără permisiunea scrisă și explicită a S.C. SPC Elite Consulting S.R.L.

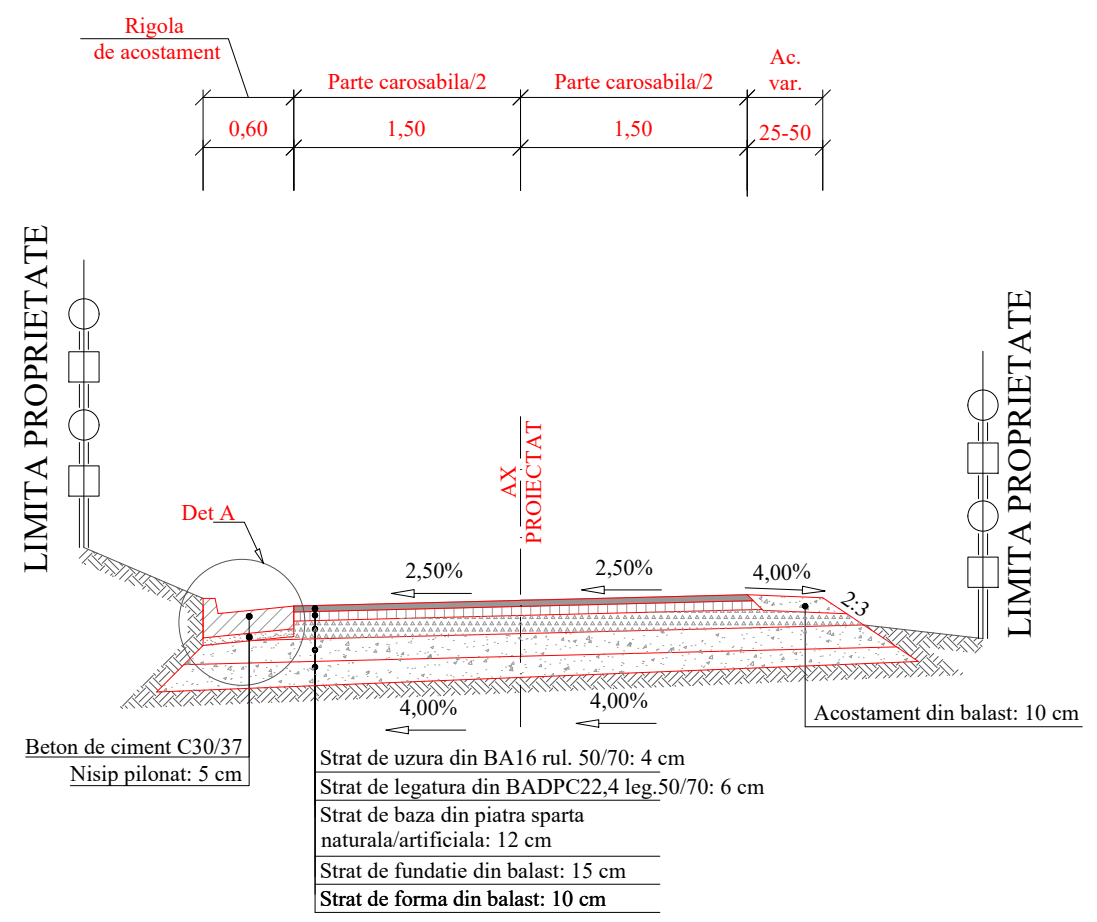
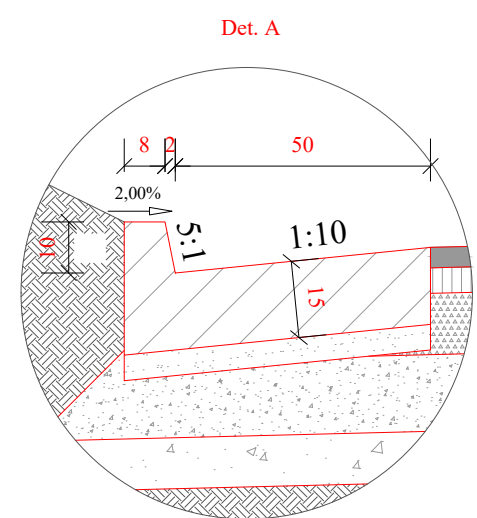
Verificator		Cerinta A4, B2, D	Referat de verificare	
Expert		Cerinta A4, B2, D	Expertiza tehnica	
S.C. SPC ELITE CONSULTING S.R.L. IASI Sat Paun, Comuna Barnova, Judetul Iasi J22/8/07.01.2009 - RO 24923658 Telefon: 0741/232.111; Fax: 0336/401.865 E-mail: aolaritei_marian@yahoo.com		BENEFICIAR: COMUNA SENDRENI, JUDEȚUL GALATI		Proiect nr. 02/2022
Specificatie	Numele	Semnatura	Scara	FAZA:
Sef Proiect	ing. Ovidiu Agache		1:50	D.O.A.
Proiectat	ing. Constantin Anton			
Proiectat	ing. Gheorghe Istrate			
Proiectat	ing. Danut Pasniciuc			
Proiectat	ing. Andrei Dumitriu		Data	STRADA FABRICII - SAT SENDRENI PROFIL TRANSVERSAL TIP 1
			2022	Planșă nr: 52.01



STRADA FABRICII

PROFIL TRANSVERSAL TIP 2

Se aplica intre km 0+020,00 - 0+595,00.



LEGENDA			
	BA 16 rul. 50/70		Balast
	BADPC22,4 leg. 50/70		Piatra sparta naturala/artificiala
	Beton de ciment C30/37		Teren fundare

BETON - SR EN 206-1, SR 13510/2006
 Clasa de expunere XC4+XF2
 C30/37 - S2 - H1A - 0÷32; A/Cmax=0,50
 Dozaj minim de ciment = 300 kg/mc
 Aditiv - reductor de apa/plastifiant

Nota:

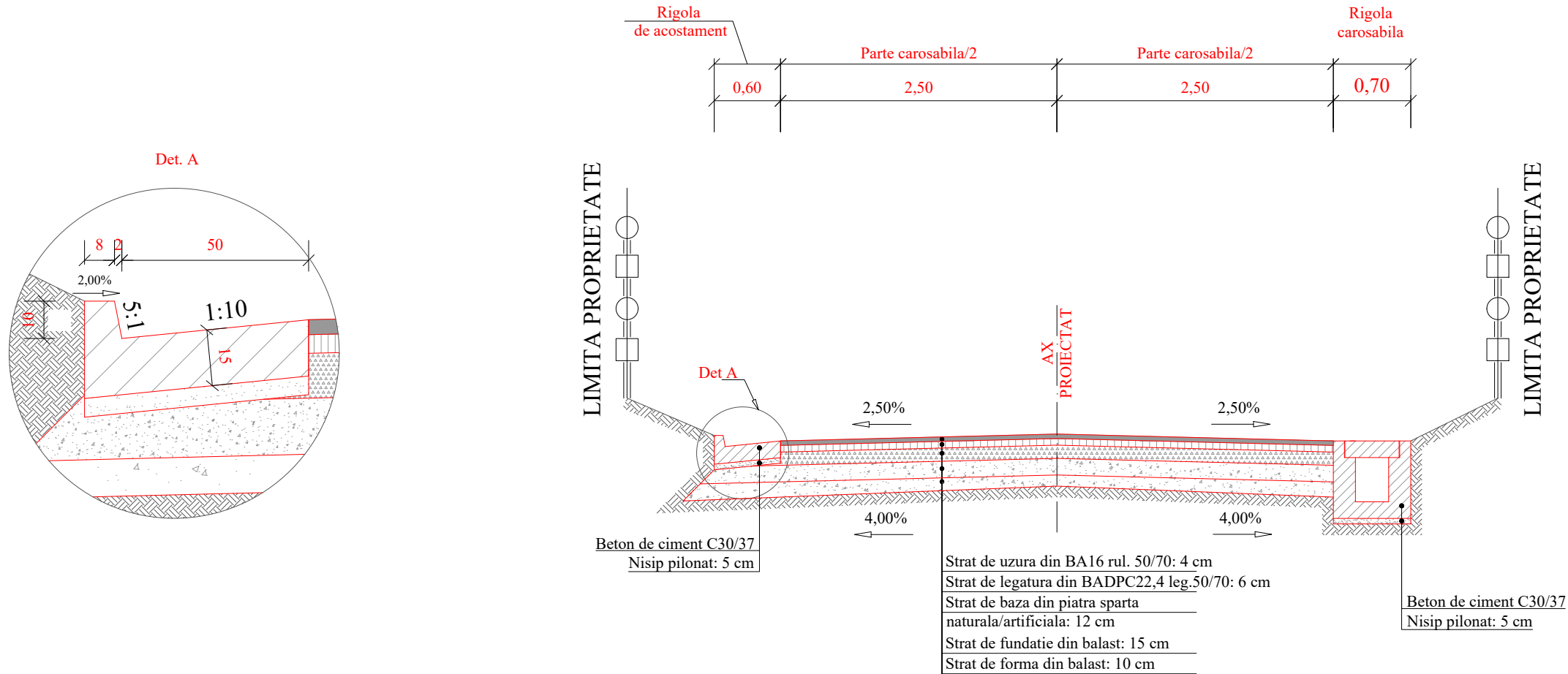
- Orice modificare a prezentei planse se face numai cu acordul scris al proiectantului.
- Orice neconcordanță cu prevederile prezentei planse și situația din amplasamentul lucrării, se va aduce la cunoștința proiectantului.

Aceasta planșă este proprietatea S.C. SPC Elite Consulting S.R.L. Este interzisă copierea, difuzarea sau utilizarea în alte scopuri fără permisiunea scrisă și explicită a S.C. SPC Elite Consulting S.R.L.

Verificator		Cerinta A4, B2, D	Referat de verificare		
Expert		Cerinta A4, B2, D	Expertiza tehnica		
 S.C. SPC ELITE CONSULTING S.R.L. IASI Sat Paun, Comuna Barnova, Judetul Iasi J22/8/07.01.2009 - RO 24923658 Telefon: 0741/232.111; Fax: 0336/401.865 E-mail: aolaritei_marian@yahoo.com			BENEFICIAR:		Proiect nr. 02/2022
			COMUNA SENDRENI, JUDEȚUL GALATI		
Specificatie	Numele	Semnatura	Scara	MODERNIZAREA REȚELEI DE DRUMURI DE INTERES LOCAL IN COMUNA SENDRENI, JUDEȚUL GALATI	
Sef Proiect	ing. Ovidiu Agache		1:50		
Proiectat	ing. Constantin Anton				
Proiectat	ing. Gheorghe Istrate				
Proiectat	ing. Danut Pasniciuc		Data	STRADA FABRICII - SAT SENDRENI PROFIL TRANSVERSAL TIP 2	
Proiectat	ing. Andrei Dumitriu		2022		



STRADA ZORILOR - SAT SENDRENI
PROFIL TRANSVERSAL TIP 1
 Se aplica intre km 0+000,00 - 0+170,00;



LEGENDA

	BA 16 rul. 50/70		Balast
	BADPC22,4 leg. 50/70		Piatra sparta naturala/artificiala
	Beton de ciment C30/37		Teren fundare

BETON - SR EN 206-1, SR 13510/2006
 Clasa de expunere XC4+XF2
 C30/37 - S2 - H1A - 0÷32; A/Cmax=0,50
 Dozaj minim de ciment = 300 kg/mc
 Aditiv - reducător de apa/plastifiant

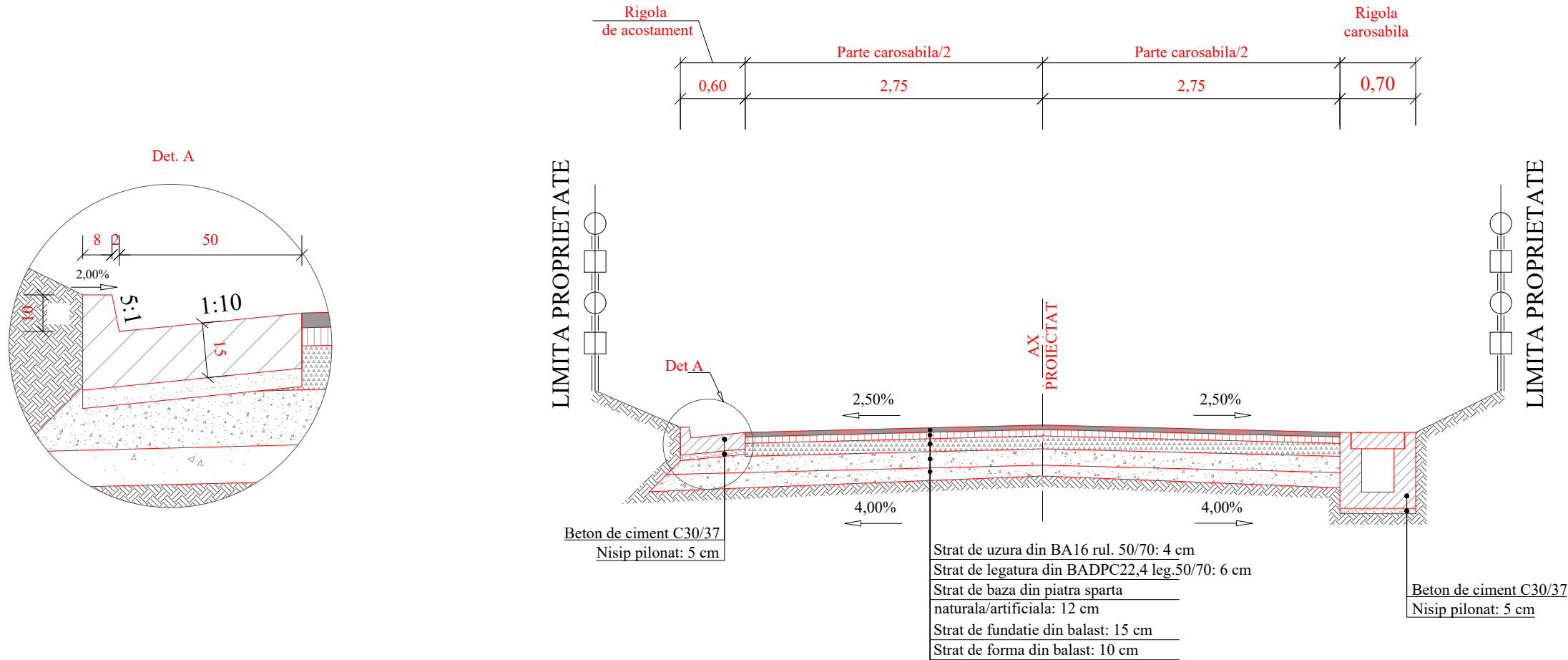
Nota:
 1. Orice modificare a prezentei planse se face numai cu acordul scris al proiectantului.
 2. Orice neconcordanță cu prevederile prezentei planse și situația din amplasamentul lucrării, se va aduce la cunoștința proiectantului.

Aceasta planșă este proprietatea S.C. SPC Elite Consulting S.R.L. Este interzisă copierea, difuzarea sau utilizarea în alte scopuri fără permisiunea scrisă și explicită a S.C. SPC Elite Consulting S.R.L.

Verificator		Cerinta A4, B2, D	Referat de verificare	
Expert		Cerinta A4, B2, D	Expertiza tehnica	
	S.C. SPC ELITE CONSULTING S.R.L. IASI Sat Paun, Comuna Barnova, Judetul Iasi J22/8/07.01.2009 - RO 24923658 Telefon: 0741/232.111; Fax: 0336/401.865 E-mail: aolaritei_marian@yahoo.com		BENEFICIAR: COMUNA SENDRENI, JUDEȚUL GALATI	Proiect nr. 02/2022
Specificatie	Numele	Semnatura	MODERNIZAREA REȚELEI DE DRUMURI DE INTERES LOCAL IN COMUNA SENDRENI, JUDEȚUL GALATI	FAZA: D.O.A.
Sef Proiect	ing. Ovidiu Agache			
Proiectat	ing. Constantin Anton			
Proiectat	ing. Gheorghe Istrate			
Proiectat	ing. Danut Pasniciuc			
Proiectat	ing. Andrei Dumitriu		Data 2022	Planșă nr.: 53.01



STRADA ZORILOR - SAT SENDRENI
PROFIL TRANSVERSAL TIP 2
 Se aplica intre km 0+170,00 - 0+285,00.



LEGENDA

	BA 16 rul. 50/70		Balast
	BADPC22,4 leg. 50/70		Piatra sparta naturala/artificiala
	Beton de ciment C30/37		Teren fundare

BETON - SR EN 206-1, SR 13510/2006
 Clasa de expunere XC4+XF2
 C30/37 - S2 - H1A - 0÷32; A/Cmax=0,50
 Dozaj minim de ciment = 300 kg/mc
 Aditiv - reducător de apa/plastifiant

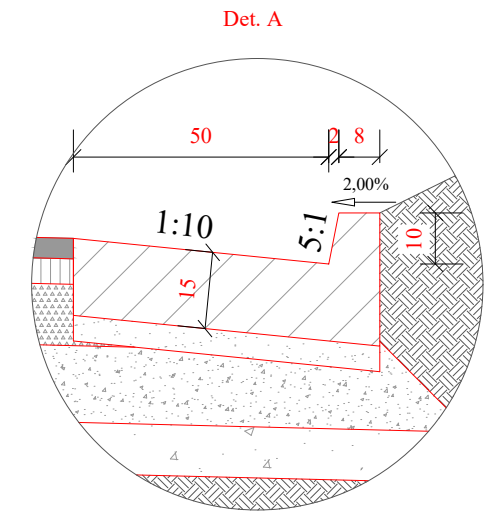
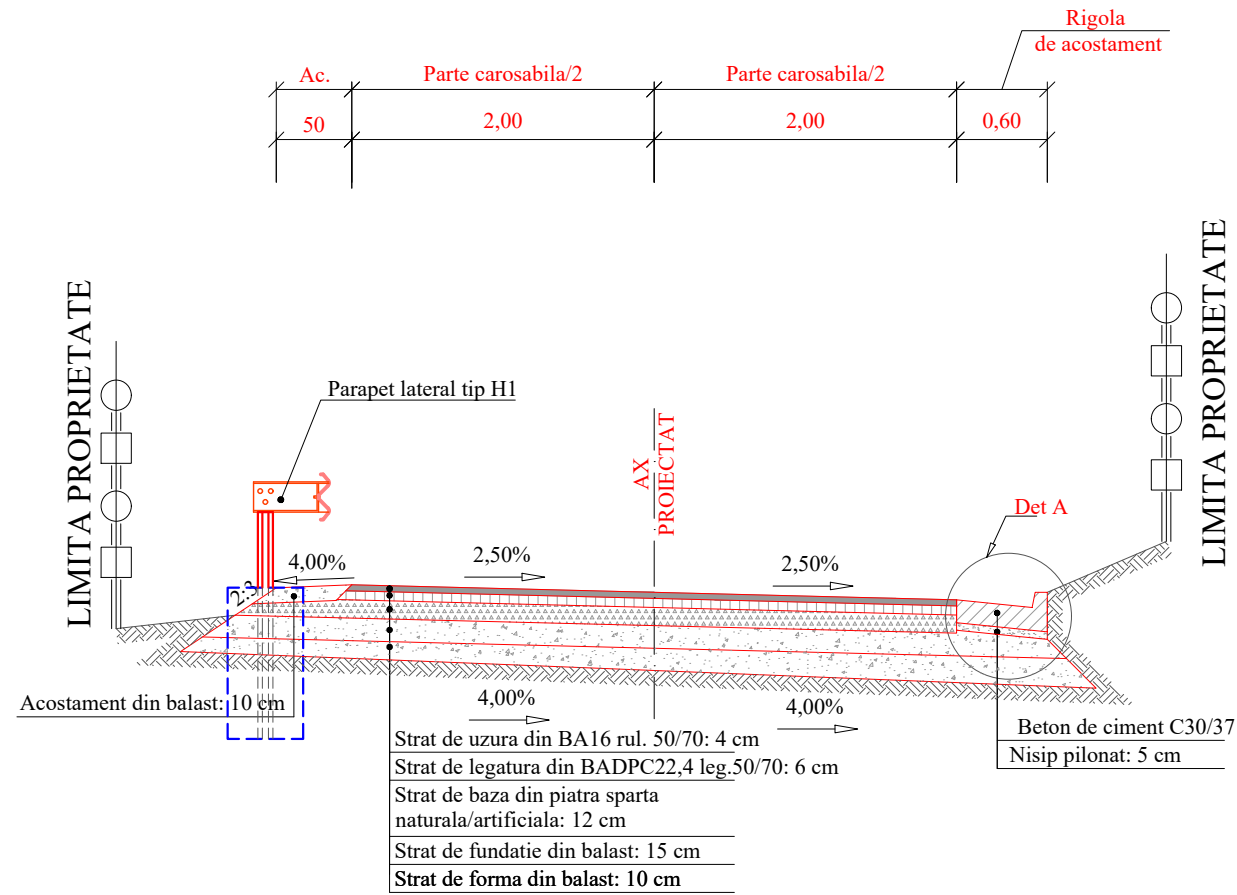
Nota:
 1. Orice modificare a prezentei planse se face numai cu acordul scris al proiectantului.
 2. Orice neconcordanță cu prevederile prezentei planse și situația din amplasamentul lucrării, se va aduce la cunoștința proiectantului.

Această planșă este proprietatea S.C. SPC Elite Consulting S.R.L. Este interzisă copierea, difuzarea sau utilizarea în alte scopuri fără permisiunea scrisă și explicită a S.C. SPC Elite Consulting S.R.L.

Verificator		Cerinta A4, B2, D	Referat de verificare	
Expert		Cerinta A4, B2, D	Expertiza tehnica	
	S.C. SPC ELITE CONSULTING S.R.L. IASI Sat Paun, Comuna Barnova, Judetul Iasi J22/8/07.01.2009 - RO 24923658 Telefon: 0741/232.111; Fax: 0336/401.865 E-mail: aolaritei_marian@yahoo.com		BENEFICIAR: COMUNA SENDRENI, JUDEȚUL GALATI	Proiect nr. 02/2022
Specificatie	Numele	Semnatura	MODERNIZAREA REȚELEI DE DRUMURI DE INTERES LOCAL IN COMUNA SENDRENI, JUDEȚUL GALATI	FAZA: D.O.A.
Sef Proiect	ing. Ovidiu Agache			
Proiectat	ing. Constantin Anton			
Proiectat	ing. Gheorghe Istrate			
Proiectat	ing. Danut Pasniciuc			
Proiectat	ing. Andrei Dumitriu		Data 2022	Planșă nr.: 53.02



STRADA LUNCII - SAT SENDRENI
PROFIL TRANSVERSAL TIP
 Se aplica intre km 0+000,00 - 0+265,00.



LEGENDA			
	BA 16 rul. 50/70		Balast
	BADPC22,4 leg. 50/70		Piatra sparta naturala/artificiala
	Beton de ciment C30/37		Teren fundare

BETON - SR EN 206-1, SR 13510/2006
 Clasa de expunere XC4+XF2
 C30/37 - S2 - H1A - 0÷32; A/Cmax=0,50
 Dozaj minim de ciment = 300 kg/mc
 Aditiv - reducător de apa/plastifiant

Nota:

- Orice modificare a prezentei planse se face numai cu acordul scris al proiectantului.
- Orice neconcordanță cu prevederile prezentei planse și situația din amplasamentul lucrării, se va aduce la cunoștința proiectantului.

Această planșă este proprietatea S.C. SPC Elite Consulting S.R.L. Este interzisă copierea, difuzarea sau utilizarea în alte scopuri fără permisiunea scrisă și explicită a S.C. SPC Elite Consulting S.R.L.

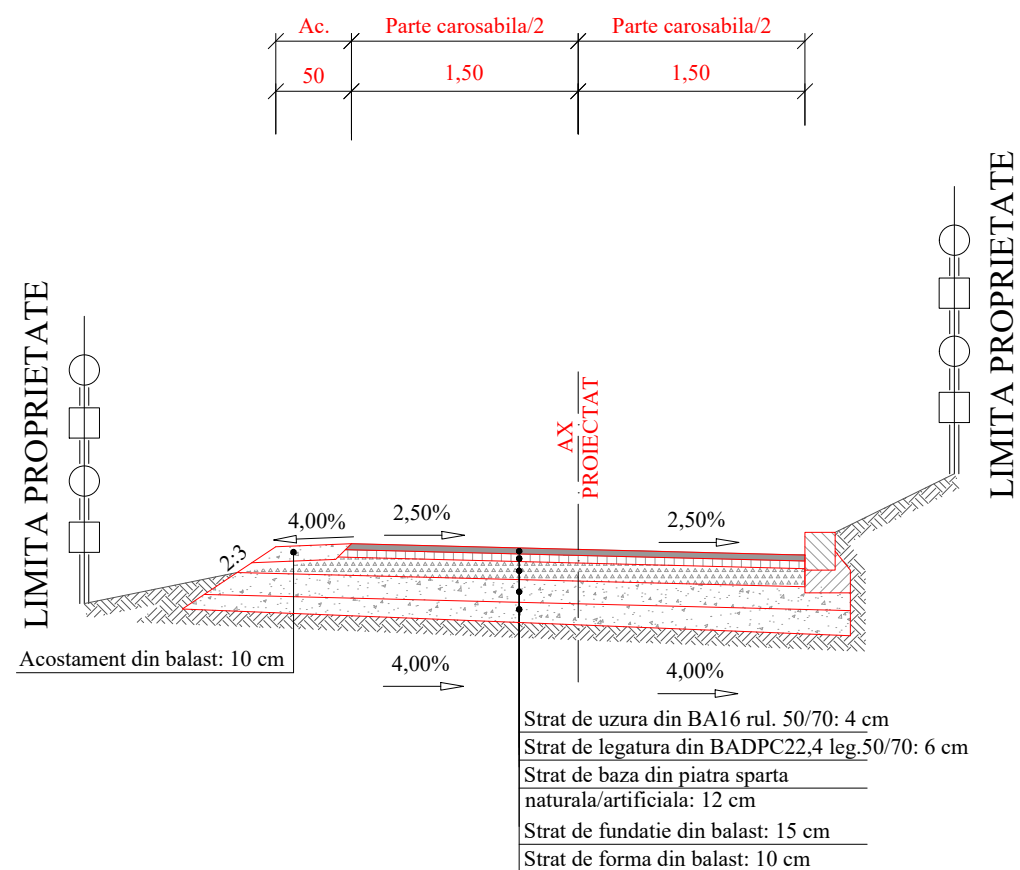
Verificator		Cerinta A4, B2, D	Referat de verificare	
Expert		Cerinta A4, B2, D	Expertiza tehnica	
	S.C. SPC ELITE CONSULTING S.R.L. IASI Sat Paun, Comuna Barnova, Judetul Iasi J22/8/07.01.2009 - RO 24923658 Telefon: 0741/232.111; Fax: 0336/401.865 E-mail: aolaritei_marian@yahoo.com		BENEFICIAR: COMUNA SENDRENI, JUDEȚUL GALATI	Proiect nr. 02/2022
Specificatie	Numele	Semnatura	MODERNIZAREA REȚELEI DE DRUMURI DE INTERES LOCAL IN COMUNA SENDRENI, JUDEȚUL GALATI	FAZA: D.O.A.
Sef Proiect	ing. Ovidiu Agache			
Proiectat	ing. Constantin Anton			
Proiectat	ing. Gheorghe Istrate			
Proiectat	ing. Danut Pasniciuc			
Proiectat	ing. Andrei Dumitriu		Data 2022	Planșa nr.: 54



STRADA FAGULUI TRONSON 2 - SAT SENDRENI

PROFIL TRANSVERSAL TIP

Se aplica intre km 0+000,00 - 0+146,00.



LEGENDA			
	BA 16 rul. 50/70		Balast
	BADPC22,4 leg. 50/70		Piatra sparta naturala/artificiala
	Beton de ciment C30/37		Teren fundare

BETON - SR EN 206-1, SR 13510/2006
 Clasa de expunere XC4+XF2
 C30/37 - S2 - H1A - 0÷32; A/Cmax=0,50
 Dozaj minim de ciment = 300 kg/mc
 Aditiv - reducător de apa/plastifiant

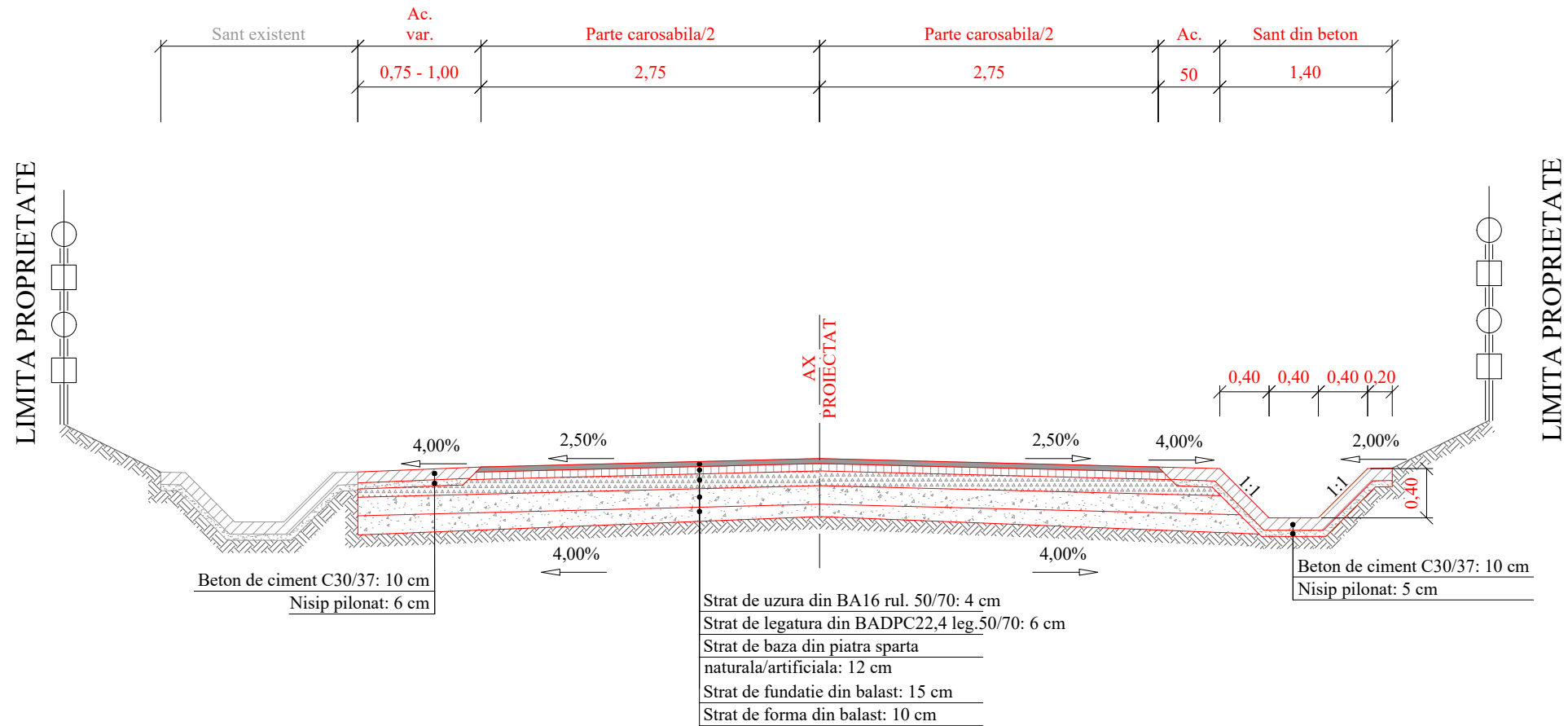
Nota:

1. Orice modificare a prezentei planse se face numai cu acordul scris al proiectantului.
2. Orice neconcordanță cu prevederile prezentei planse și situația din amplasamentul lucrării, se va aduce la cunoștința proiectantului.

Această planșă este proprietatea S.C. SPC Elite Consulting S.R.L. Este interzisă copierea, difuzarea sau utilizarea în alte scopuri fără permisiunea scrisă și explicită a S.C. SPC Elite Consulting S.R.L.

Verificator		Cerinta A4, B2, D	Referat de verificare
Expert		Cerinta A4, B2, D	Expertiza tehnica
 S.C. SPC ELITE CONSULTING S.R.L. IASI Sat Paun, Comuna Barnova, Judetul Iasi J22/8/07.01.2009 - RO 24923658 Telefon: 0741/232.111; Fax: 0336/401.865 E-mail: aolaritei_marian@yahoo.com		 SPC ELITE CONSULTING S.R.L. S.C.U.I. 24923658 IASI - ROMANIA	BENEFICIAR: COMUNA SENDRENI, JUDEȚUL GALATI Proiect nr. 02/2022 FAZA: D.O.A. Planșă nr.: 55
Specificatie	Numele	Semnatura	Scara
Sef Proiect	ing. Ovidiu Agache		1:50
Proiectat	ing. Constantin Anton		
Proiectat	ing. Gheorghe Istrate		
Proiectat	ing. Danut Pasniciuc		
Proiectat	ing. Andrei Dumitriu		Data
			2022

STRADA PELINULUI - SAT SENDRENI
PROFIL TRANSVERSAL TIP
 Se aplica intre km 0+000,00 - 0+293,00.



LEGENDA			
	BA 16 rul. 50/70		Balast
	BADPC22,4 leg. 50/70		Piatra sparta naturala/artificiala
	Beton de ciment C30/37		Teren fundare

BETON - SR EN 206-1, SR 13510/2006
 Clasa de expunere XC4+XF2
 C30/37 - S2 - H1A - 0÷32; A/Cmax=0,50
 Dozaj minim de ciment = 300 kg/mc
 Aditiv - reducător de apa/plastifiant

Nota:

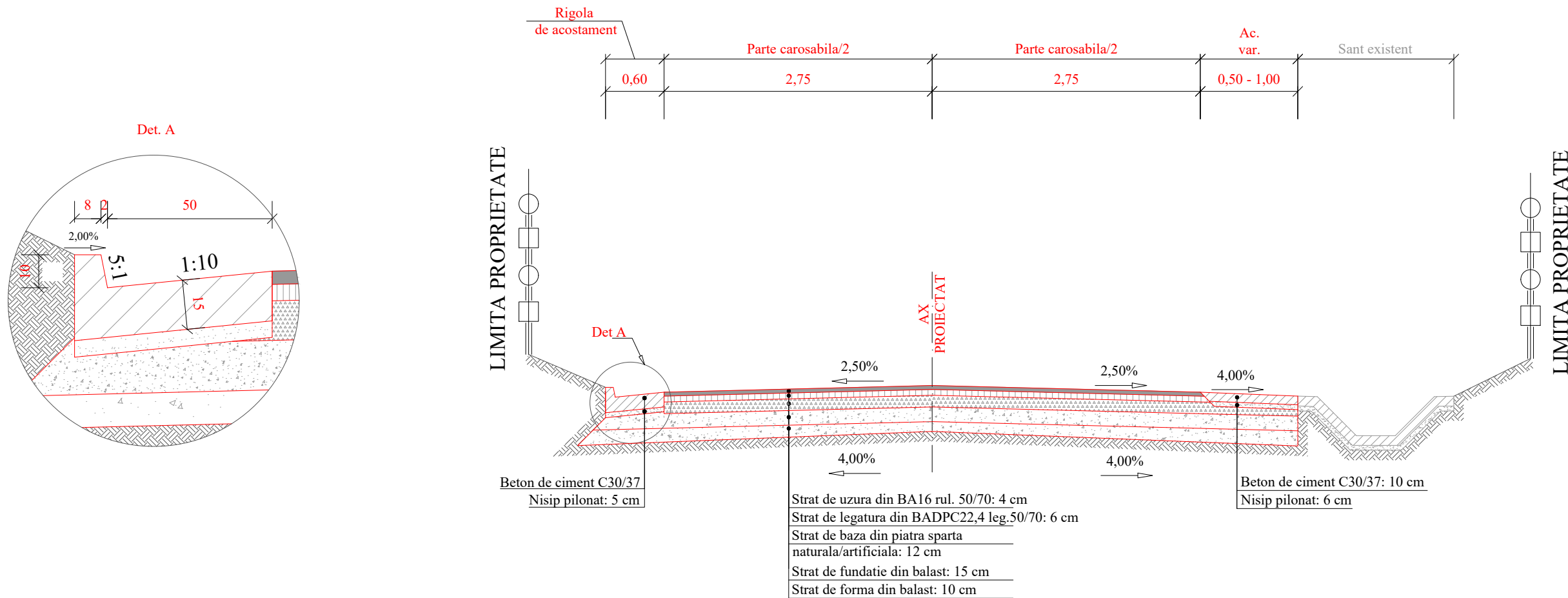
- Orice modificare a prezentei planse se face numai cu acordul scris al proiectantului.
- Orice neconcordanță cu prevederile prezentei planse și situația din amplasamentul lucrării, se va aduce la cunoștința proiectantului.

Această planșă este proprietatea S.C. SPC Elite Consulting S.R.L. Este interzisă copierea, difuzarea sau utilizarea în alte scopuri fără permisiunea scrisă și explicită a S.C. SPC Elite Consulting S.R.L.

Verificator		Cerinta A4, B2, D	Referat de verificare	
Expert		Cerinta A4, B2, D	Expertiza tehnica	
	S.C. SPC ELITE CONSULTING S.R.L. IASI Sat Paun, Comuna Barnova, Judetul Iasi J22/8/07.01.2009 - RO 24923658 Telefon: 0741/232.111; Fax: 0336/401.865 E-mail: aolaritei_marian@yahoo.com		BENEFICIAR: COMUNA SENDRENI, JUDEȚUL GALATI	Proiect nr. 02/2022
Specificatie	Numele	Semnatura	Scara 1:50 Data 2022	FAZA: D.O.A.
Sef Proiect	ing. Ovidiu Agache			MODERNIZAREA REȚELEI DE DRUMURI DE INTERES LOCAL IN COMUNA SENDRENI, JUDEȚUL GALATI
Proiectat	ing. Constantin Anton			
Proiectat	ing. Gheorghe Istrate			
Proiectat	ing. Danut Pasicuic			
Proiectat	ing. Andrei Dumitriu			Planșa nr.: 56



STRADA ROMANITEI - SAT SENDRENI
PROFIL TRANSVERSAL TIP
 Se aplica intre km 0+000,00 - 0+275,00.



LEGENDA	
	BA 16 rul. 50/70
	Balast
	BADPC22,4 leg. 50/70
	Piatra sparta naturala/artificiala
	Beton de ciment C30/37
	Teren fundare

BETON - SR EN 206-1, SR 13510/2006
 Clasa de expunere XC4+XF2
 C30/37 - S2 - H1A - 0÷32; A/Cmax=0,50
 Dozaj minim de ciment = 300 kg/mc
 Aditiv - reducător de apa/plastifiant

Nota:
 1. Orice modificare a prezentei planse se face numai cu acordul scris al proiectantului.
 2. Orice neconcordanță cu prevederile prezentei planse și situația din amplasamentul lucrării, se va aduce la cunoștința proiectantului.

Această planșă este proprietatea S.C. SPC Elite Consulting S.R.L. Este interzisă copierea, difuzarea sau utilizarea în alte scopuri fără permisiunea scrisă și explicită a S.C. SPC Elite Consulting S.R.L.

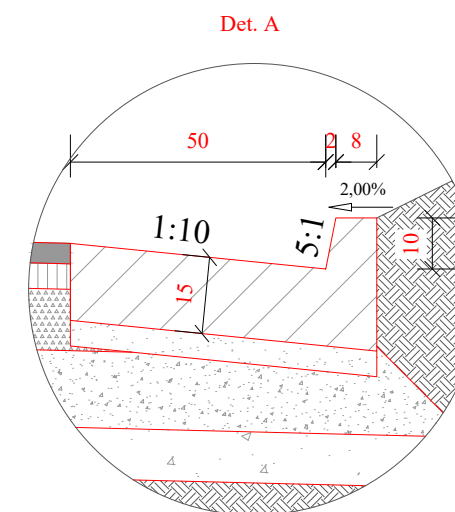
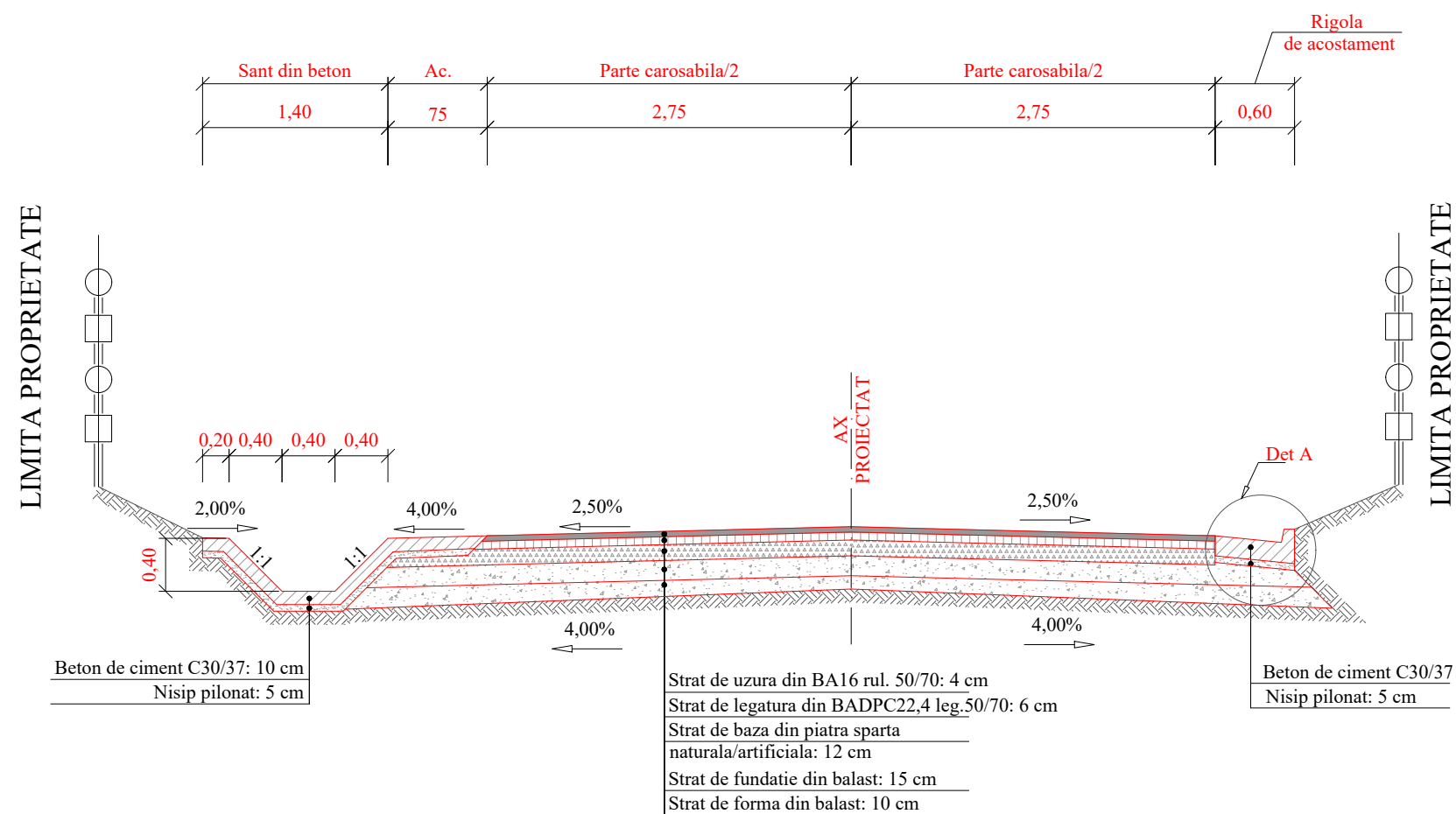
Verificator		Cerinta A4, B2, D	Referat de verificare	
Expert		Cerinta A4, B2, D	Expertiza tehnica	
 S.C. SPC ELITE CONSULTING S.R.L. IASI Sat Paun, Comuna Barnova, Judetul Iasi J22/8/07.01.2009 - RO 24923658 Telefon: 0741/232.111; Fax: 0336/401.865 E-mail: aolaritei_marian@yahoo.com			BENEFICIAR: COMUNA SENDRENI, JUDEȚUL GALATI	
Specificatie	Numele	Semnatura	Scara	Proiect nr. 02/2022
Sef Proiect	ing. Ovidiu Agache			FAZA:
Proiectat	ing. Constantin Anton			MODERNIZAREA REȚELEI DE DRUMURI DE INTERES LOCAL IN COMUNA SENDRENI, JUDEȚUL GALATI
Proiectat	ing. Gheorghe Istrate			D.O.A.
Proiectat	ing. Danut Pasniciuc			
Proiectat	ing. Andrei Dumitriu		Data	2022
				STRADA ROMANITEI - SAT SENDRENI PROFIL TRANSVERSAL TIP
				Planșa nr: 57



STRADA BUSUIOCULUI - SAT SENDRENI

PROFIL TRANSVERSAL TIP 1

Se aplica intre km 0+000,00 - 0+040,00;



LEGENDA	
	BA 16 rul. 50/70
	BADPC22,4 leg. 50/70
	Beton de ciment C30/37
	Balast
	Piatra sparta naturala/artificiala
	Teren fundare

BETON - SR EN 206-1, SR 13510/2006
 Clasa de expunere XC4+XF2
 C30/37 - S2 - H1A - 0÷32; A/Cmax=0,50
 Dozaj minim de ciment = 300 kg/mc
 Aditiv - reducător de apa/plastifiant

Nota:

- Orice modificare a prezentei planse se face numai cu acordul scris al proiectantului.
- Orice neconcordanță cu prevederile prezentei planse și situația din amplasamentul lucrării, se va aduce la cunoștință proiectantului.

Această planșă este proprietatea S.C. SPC Elite Consulting S.R.L. Este interzisă copierea, difuzarea sau utilizarea în alte scopuri fără permisiunea scrisă și explicită a S.C. SPC Elite Consulting S.R.L.

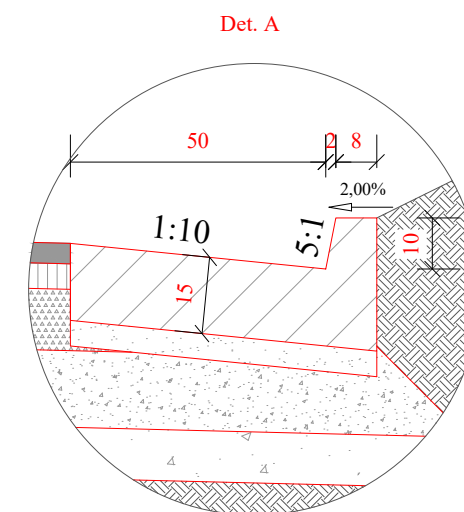
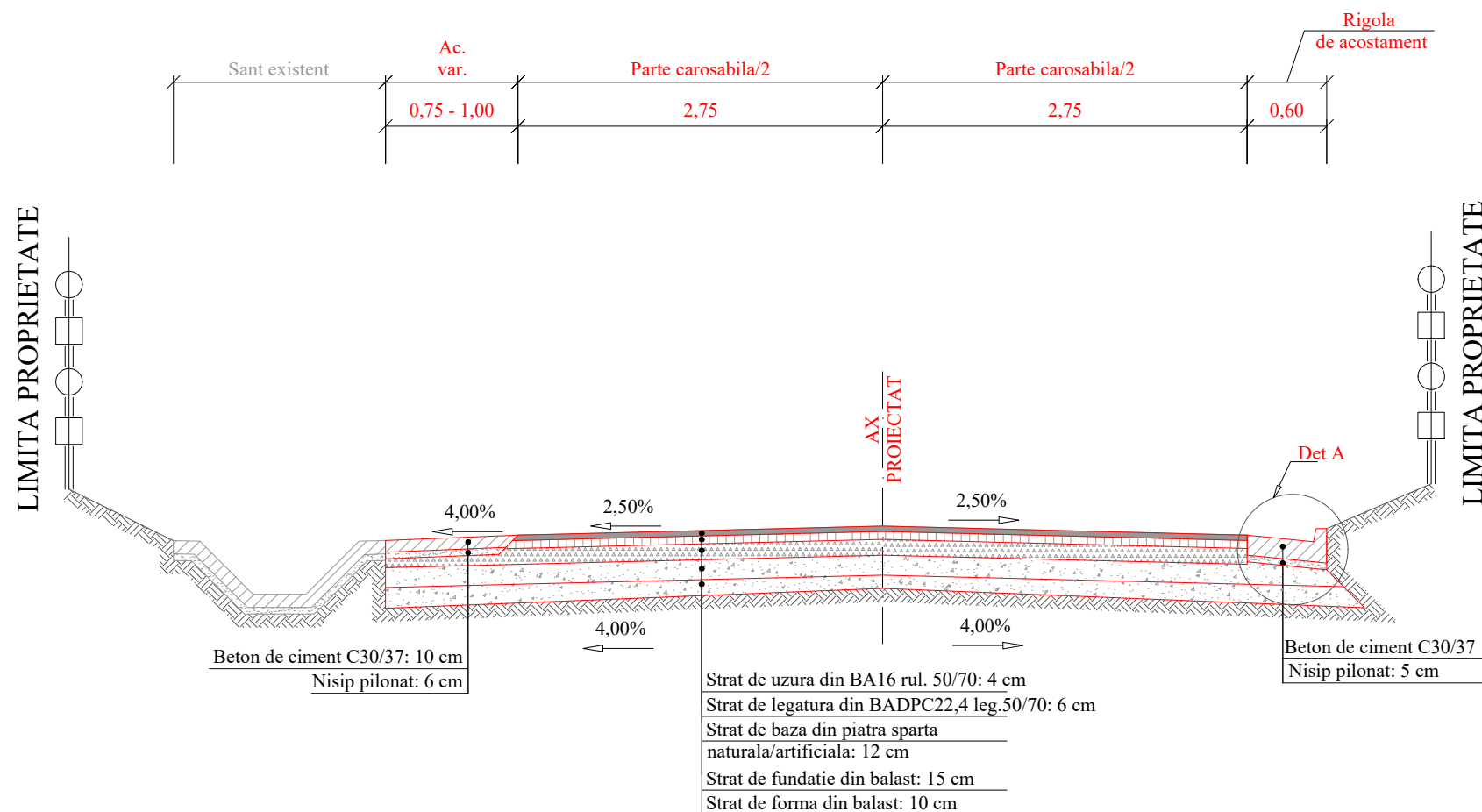
Verificator		Cerinta A4, B2, D	Referat de verificare	
Expert		Cerinta A4, B2, D	Expertiza tehnica	
S.C. SPC ELITE CONSULTING S.R.L. IASI Sat Paun, Comuna Barnova, Judetul Iasi J22/8/07.01.2009 - RO 24923658 Telefon: 0741/232.111; Fax: 0336/401.865 E-mail: aolaritei_marian@yahoo.com			BENEFICIAR: COMUNA SENDRENI, JUDEȚUL GALATI	
Specificatie	Numele	Semnatura	Scara	Proiect nr. 02/2022 FAZA: D.O.A.
Sef Proiect	ing. Ovidiu Agache			
Proiectat	ing. Constantin Anton			
Proiectat	ing. Gheorghe Istrate			
Proiectat	ing. Danut Pasniciuc			
Proiectat	ing. Andrei Dumitriu		Data	STRADA BUSUIOCULUI - SAT SENDRENI PROFIL TRANSVERSAL TIP 1
			2022	Planșa nr: 58.01



STRADA BUSUIOCULUI - SAT SENDRENI

PROFIL TRANSVERSAL TIP 2

Se aplica intre km 0+040,00 - 0+265,00;



LEGENDA

	BA 16 rul. 50/70		Balast
	BADPC22,4 leg. 50/70		Piatra sparta naturala/artificiala
	Beton de ciment C30/37		Teren fundare

BETON - SR EN 206-1, SR 13510/2006
 Clasa de expunere XC4+XF2
 C30/37 - S2 - H1A - 0÷32; A/Cmax=0,50
 Dozaj minim de ciment = 300 kg/mc
 Aditiv - reducător de apa/plastifiant

Nota:

- Orice modificare a prezentei planse se face numai cu acordul scris al proiectantului.
- Orice neconcordanță cu prevederile prezentei planse și situația din amplasamentul lucrării, se va aduce la cunoștința proiectantului.

Aceasta planșă este proprietatea S.C. SPC Elite Consulting S.R.L. Este interzisă copierea, difuzarea sau utilizarea în alte scopuri fără permisiunea scrisă și explicită a S.C. SPC Elite Consulting S.R.L.

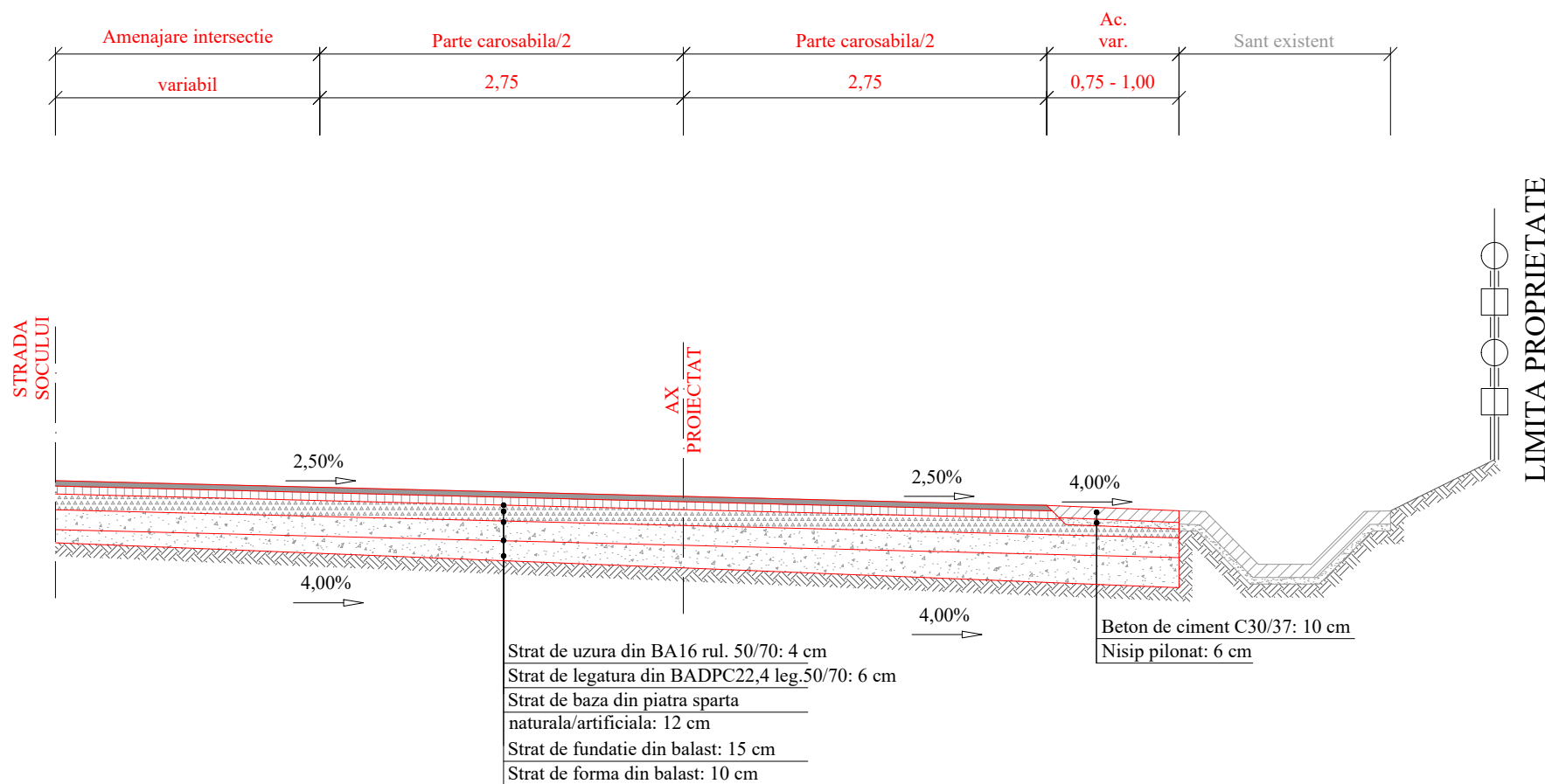
Verificator		Cerinta A4, B2, D	Referat de verificare		
Expert		Cerinta A4, B2, D	Expertiza tehnica		
 S.C. SPC ELITE CONSULTING S.R.L. IASI Sat Paun, Comuna Barnova, Judetul Iasi J22/8/07.01.2009 - RO 24923658 Telefon: 0741/232.111; Fax: 0336/401.865 E-mail: aolaritei_marian@yahoo.com	Numele	Semnatura	BENEFICIAR: COMUNA SENDRENI, JUDEȚUL GALATI	Proiect nr. 02/2022 FAZA: D.O.A.	
	Sef Proiect	ing. Ovidiu Agache			
	Proiectat	ing. Constantin Anton			
	Proiectat	ing. Gheorghe Istrate			
	Proiectat	ing. Danut Pasicuic			
Proiectat	ing. Andrei Dumitriu		Scara 1:50 Data 2022	Planșă nr: 58.02	



STRADA BUSUIOCULUI - SAT SENDRENI

PROFIL TRANSVERSAL TIP 3

Se aplica intre km 0+265,00 - 0+310,00.



LEGENDA			
	BA 16 rul. 50/70		Balast
	BADPC22,4 leg. 50/70		Piatra sparta naturala/artificiala
	Beton de ciment C30/37		Teren fundare

BETON - SR EN 206-1, SR 13510/2006
 Clasa de expunere XC4+XF2
 C30/37 - S2 - H1A - 0÷32; A/Cmax=0,50
 Dozaj minim de ciment = 300 kg/mc
 Aditiv - reducător de apa/plastifiant

Nota:

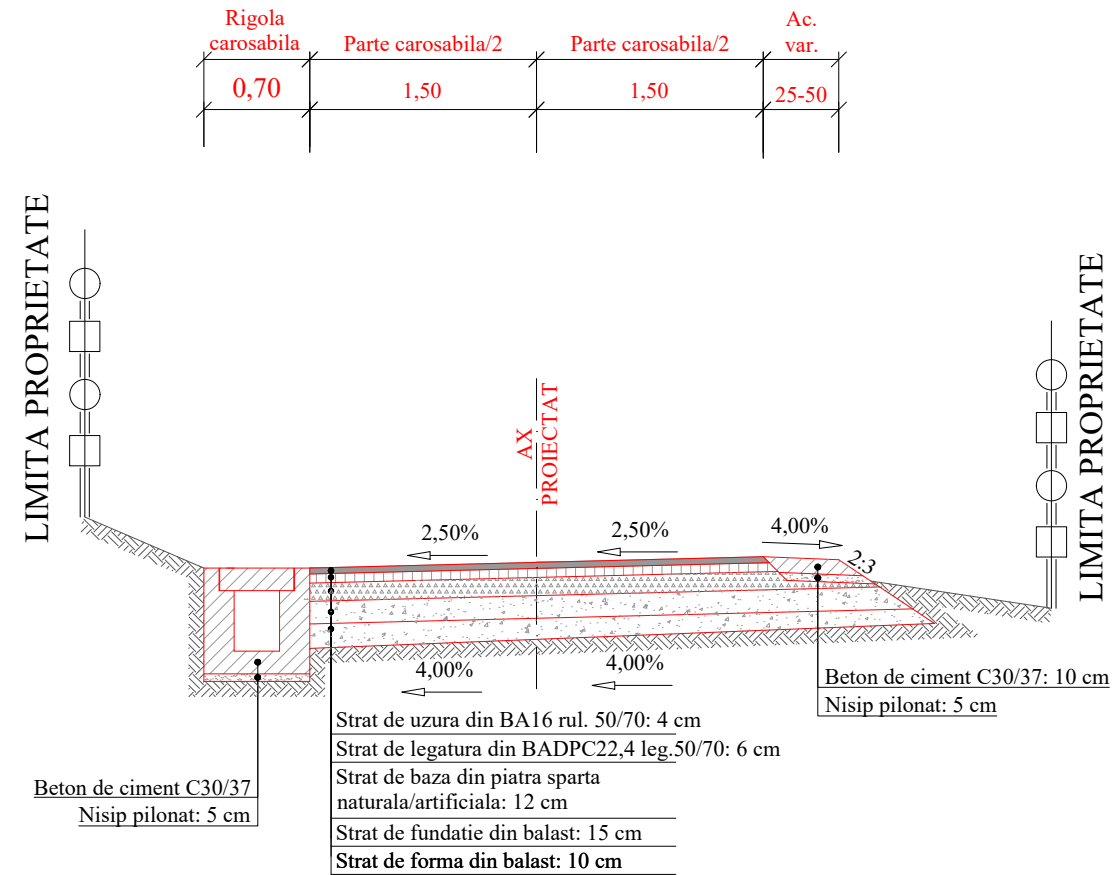
1. Orice modificare a prezentei planse se face numai cu acordul scris al proiectantului.
2. Orice neconcordanță cu prevederile prezentei planse și situația din amplasamentul lucrării, se va aduce la cunoștința proiectantului.

Aceasta planșă este proprietatea S.C. SPC Elite Consulting S.R.L. Este interzisă copierea, difuzarea sau utilizarea în alte scopuri fără permisiunea scrisă și explicită a S.C. SPC Elite Consulting S.R.L.

Verificator		Cerinta A4, B2, D	Referat de verificare	
Expert		Cerinta A4, B2, D	Expertiza tehnica	
	S.C. SPC ELITE CONSULTING S.R.L. IASI Sat Paun, Comuna Barnova, Judetul Iasi J22/8/07.01.2009 - RO 24923658 Telefon: 0741/232.111; Fax: 0336/401.865 E-mail: aolaritei_marian@yahoo.com		BENEFICIAR:	Proiect nr.
Specificatie	Numele	Semnatura	COMUNA SENDRENI, JUDETUL GALATI	02/2022
Sef Proiect	ing. Ovidiu Agache		MODERNIZAREA RETELEI DE DRUMURI DE INTERES LOCAL IN COMUNA SENDRENI, JUDETUL GALATI	FAZA:
Proiectat	ing. Constantin Anton			D.O.A.
Proiectat	ing. Gheorghe Istrate			
Proiectat	ing. Danut Pasniciuc			
Proiectat	ing. Andrei Dumitriu		STRADA BUSUIOCULUI - SAT SENDRENI PROFIL TRANSVERSAL TIP 3	Planșă nr: 58.03



STRADA CONSTRUCTORULUI - SAT SENDRENI
PROFIL TRANSVERSAL TIP
 Se aplica intre km 0+000,00 - 0+184,00.



LEGENDA

	BA 16 rul. 50/70		Balast
	BADPC22,4 leg. 50/70		Piatra sparta naturala/artificiala
	Beton de ciment C30/37		Teren fundare

BETON - SR EN 206-1, SR 13510/2006
 Clasa de expunere XC4+XF2
 C30/37 - S2 - H1A - 0÷32; A/Cmax=0,50
 Dozaj minim de ciment = 300 kg/mc
 Aditiv - reducător de apa/plastifiant

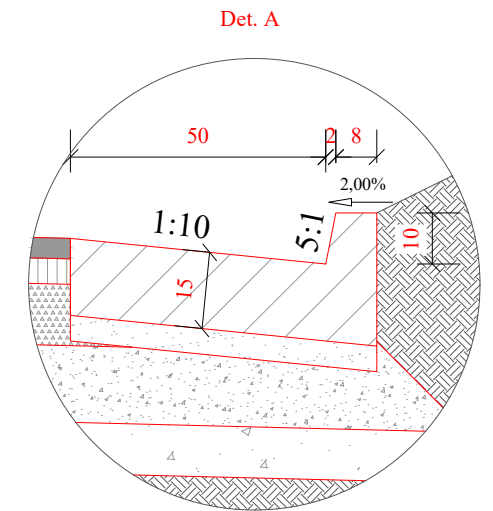
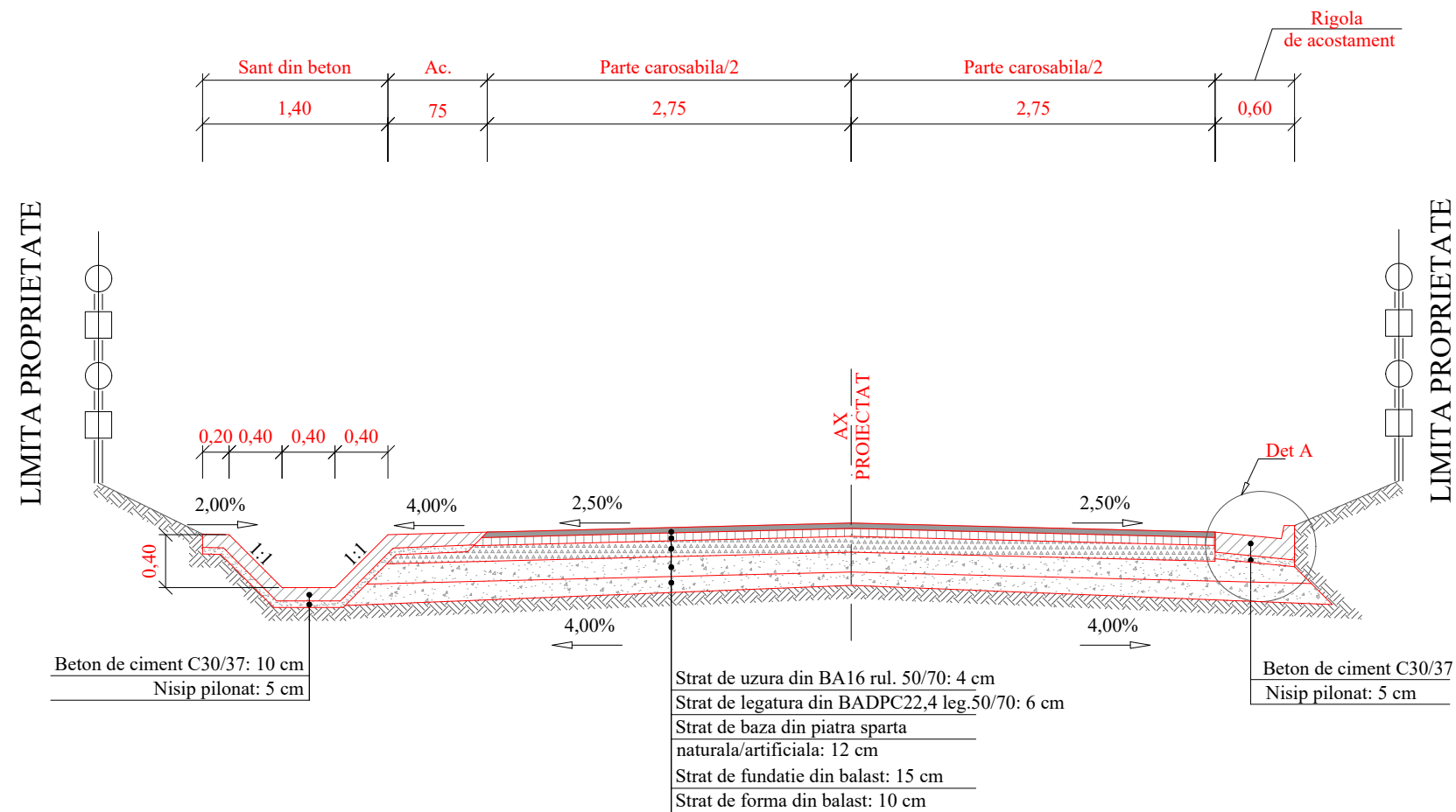
Nota:
 1. Orice modificare a prezentei planse se face numai cu acordul scris al proiectantului.
 2. Orice neconcordanță cu prevederile prezentei planse și situația din amplasamentul lucrării, se va aduce la cunoștința proiectantului.

Aceasta planșă este proprietatea S.C. SPC Elite Consulting S.R.L. Este interzisă copierea, difuzarea sau utilizarea în alte scopuri fără permisiunea scrisă și explicită a S.C. SPC Elite Consulting S.R.L.

Verificator		Cerinta A4, B2, D	Referat de verificare	
Expert		Cerinta A4, B2, D	Expertiza tehnica	
	S.C. SPC ELITE CONSULTING S.R.L. IASI Sat Paun, Comuna Barnova, Judetul Iasi J22/8/07.01.2009 - RO 24923658 Telefon: 0741/232.111; Fax: 0336/401.865 E-mail: aolaritei_marian@yahoo.com		BENEFICIAR: COMUNA SENDRENI, JUDEȚUL GALATI	Proiect nr. 02/2022
Specificatie	Numele	Semnatura	MODERNIZAREA REȚELEI DE DRUMURI DE INTERES LOCAL IN COMUNA SENDRENI, JUDEȚUL GALATI	FAZA: D.O.A.
Sef Proiect	ing. Ovidiu Agache			
Proiectat	ing. Constantin Anton			
Proiectat	ing. Gheorghe Istrate			
Proiectat	ing. Danut Pasniciuc			
Proiectat	ing. Andrei Dumitriu		Data 2022	Planșă nr.: 59



STRADA SOCULUI - SAT SENDRENI
PROFIL TRANSVERSAL TIP 1
 Se aplica intre km 0+000,00 - 0+288,00;



LEGENDA	
	BA 16 rul. 50/70
	BADPC22,4 leg. 50/70
	Beton de ciment C30/37
	Balast
	Piatra sparta naturala/artificiala
	Teren fundare

BETON - SR EN 206-1, SR 13510/2006
 Clasa de expunere XC4+XF2
 C30/37 - S2 - H1A - 0÷32; A/Cmax=0,50
 Dozaj minim de ciment = 300 kg/mc
 Aditiv - reducător de apa/plastifiant

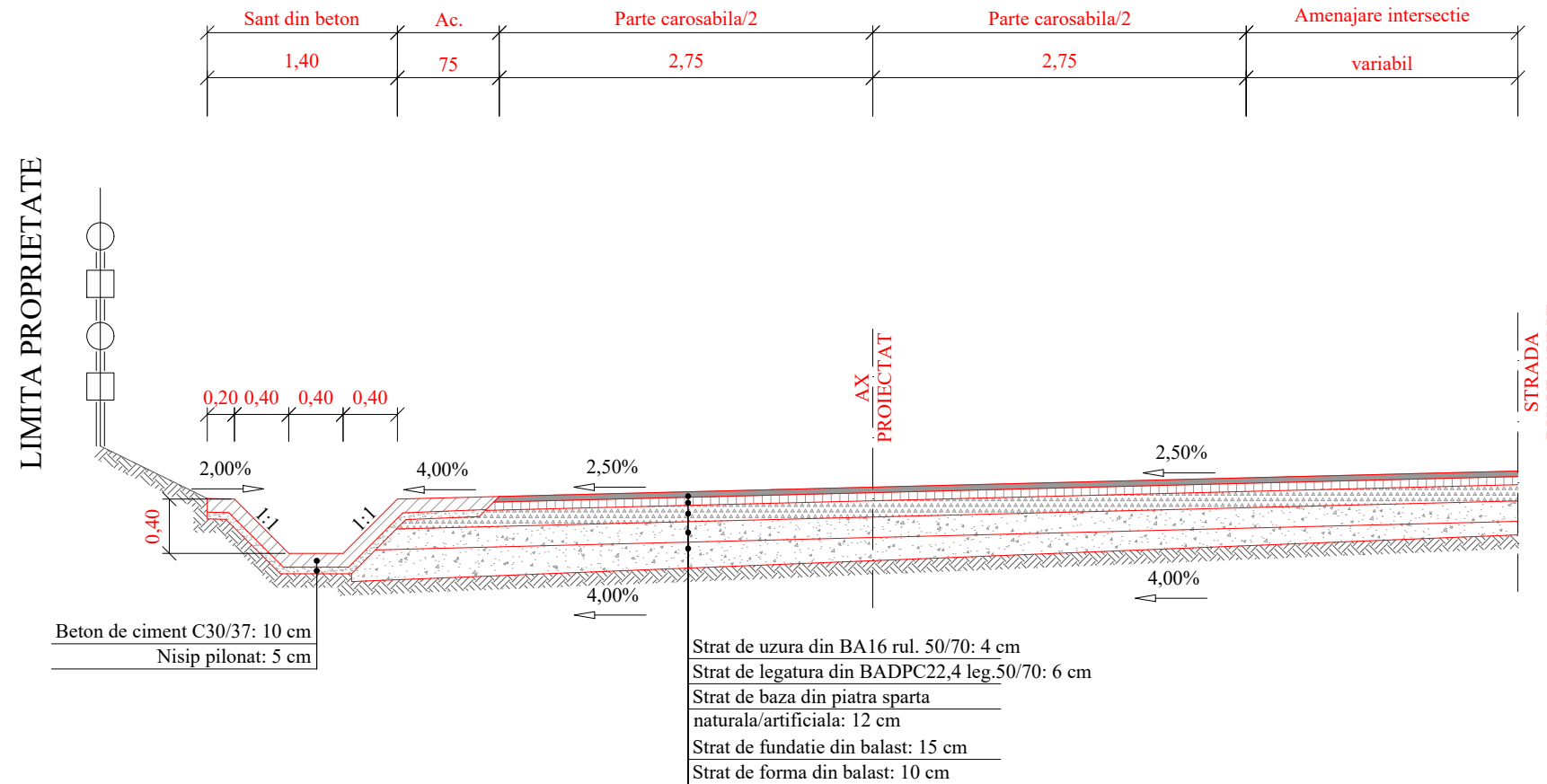
Nota:
 1. Orice modificare a prezentei planse se face numai cu acordul scris al proiectantului.
 2. Orice neconcordanță cu prevederile prezentei planse și situația din amplasamentul lucrării, se va aduce la cunoștința proiectantului.

Această planșă este proprietatea S.C. SPC Elite Consulting S.R.L. Este interzisă copierea, difuzarea sau utilizarea în alte scopuri fără permisiunea scrisă și explicită a S.C. SPC Elite Consulting S.R.L.

Verificator		Cerinta A4, B2, D	Referat de verificare	
Expert		Cerinta A4, B2, D	Expertiza tehnica	
	S.C. SPC ELITE CONSULTING S.R.L. IASI Sat Paun, Comuna Barnova, Judetul Iasi J22/8/07.01.2009 - RO 24923658 Telefon: 0741/232.111; Fax: 0336/401.865 E-mail: aolaritei_marian@yahoo.com		BENEFICIAR: COMUNA SENDRENI, JUDEȚUL GALATI	Proiect nr. 02/2022
Specificatie	Numele	Semnatura	MODERNIZAREA REȚELEI DE DRUMURI DE INTERES LOCAL IN COMUNA SENDRENI, JUDEȚUL GALATI	FAZA: D.O.A.
Sef Proiect	ing. Ovidiu Agache			
Proiectat	ing. Constantin Anton			
Proiectat	ing. Gheorghe Istrate			
Proiectat	ing. Danut Pasniciuc			
Proiectat	ing. Andrei Dumitriu		Data 2022	Planșa nr.: 60.01



STRADA SOCULUI - SAT SENDRENI
PROFIL TRANSVERSAL TIP 2
 Se aplica intre km 0+288,00 - 0+333,00.



LEGENDA

	BA 16 rul. 50/70		Balast
	BADPC22,4 leg. 50/70		Piatra sparta naturala/artificiala
	Beton de ciment C30/37		Teren fundare

BETON - SR EN 206-1, SR 13510/2006
 Clasa de expunere XC4+XF2
 C30/37 - S2 - H1A - 0÷32; A/Cmax=0,50
 Dozaj minim de ciment = 300 kg/mc
 Aditiv - reducător de apa/plastifiant

Nota:

- Orice modificare a prezentei planse se face numai cu acordul scris al proiectantului.
- Orice neconcordanță cu prevederile prezentei planse și situația din amplasamentul lucrării, se va aduce la cunoștința proiectantului.

Aceasta planșă este proprietatea S.C. SPC Elite Consulting S.R.L. Este interzisă copierea, difuzarea sau utilizarea în alte scopuri fără permisiunea scrisă și explicită a S.C. SPC Elite Consulting S.R.L.

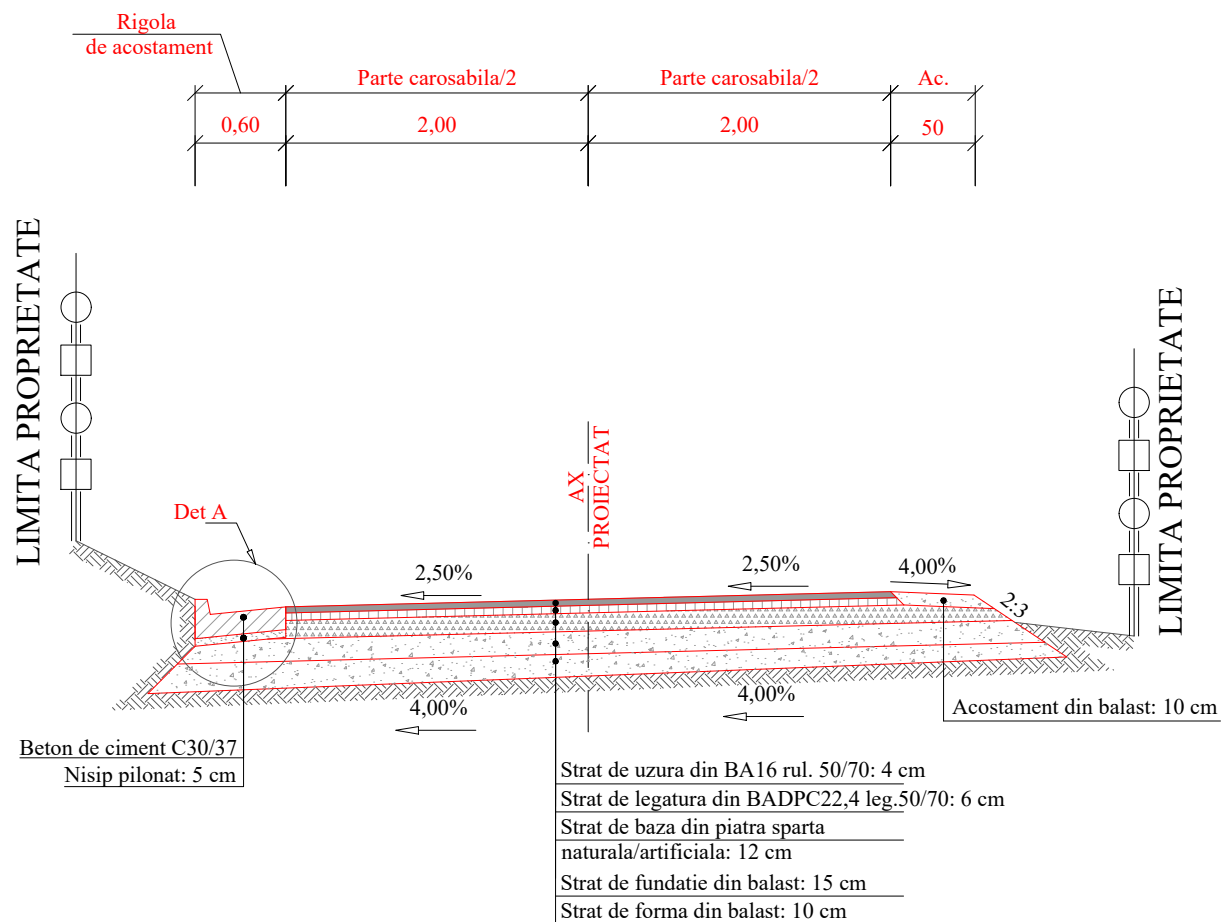
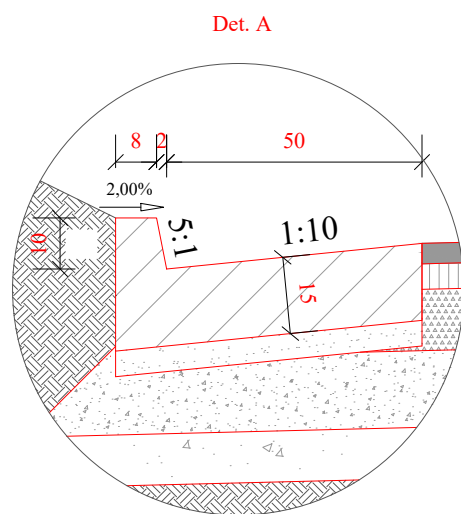
Verificator		Cerinta A4, B2, D	Referat de verificare	
Expert		Cerinta A4, B2, D	Expertiza tehnica	
	S.C. SPC ELITE CONSULTING S.R.L. IASI Sat Paun, Comuna Barnova, Judetul Iasi J22/8/07.01.2009 - RO 24923658 Telefon: 0741/232.111; Fax: 0336/401.865 E-mail: aolaritei_marian@yahoo.com		BENEFICIAR: COMUNA SENDRENI, JUDETUL GALATI	Proiect nr. 02/2022
Specificatie	Numele	Semnatura	MODERNIZAREA RETELEI DE DRUMURI DE INTERES LOCAL IN COMUNA SENDRENI, JUDETUL GALATI	FAZA: D.O.A.
Sef Proiect	ing. Ovidiu Agache			
Proiectat	ing. Constantin Anton			
Proiectat	ing. Gheorghe Istrate			
Proiectat	ing. Danut Pasniciuc			
Proiectat	ing. Andrei Dumitriu		Data 2022	Planșă nr.: 60.02



STRADA ALBATROSULUI - SAT SENDRENI

PROFIL TRANSVERSAL TIP

Se aplica intre km 0+000,00 - 0+219,00.



LEGENDA			
	BA 16 rul. 50/70		Balast
	BADPC22,4 leg. 50/70		Piatra sparta naturala/artificiala
	Beton de ciment C30/37		Teren fundare

BETON - SR EN 206-1, SR 13510/2006
 Clasa de expunere XC4+XF2
 C30/37 - S2 - H1A - 0÷32; A/Cmax=0,50
 Dozaj minim de ciment = 300 kg/mc
 Aditiv - reducător de apa/plastifiant

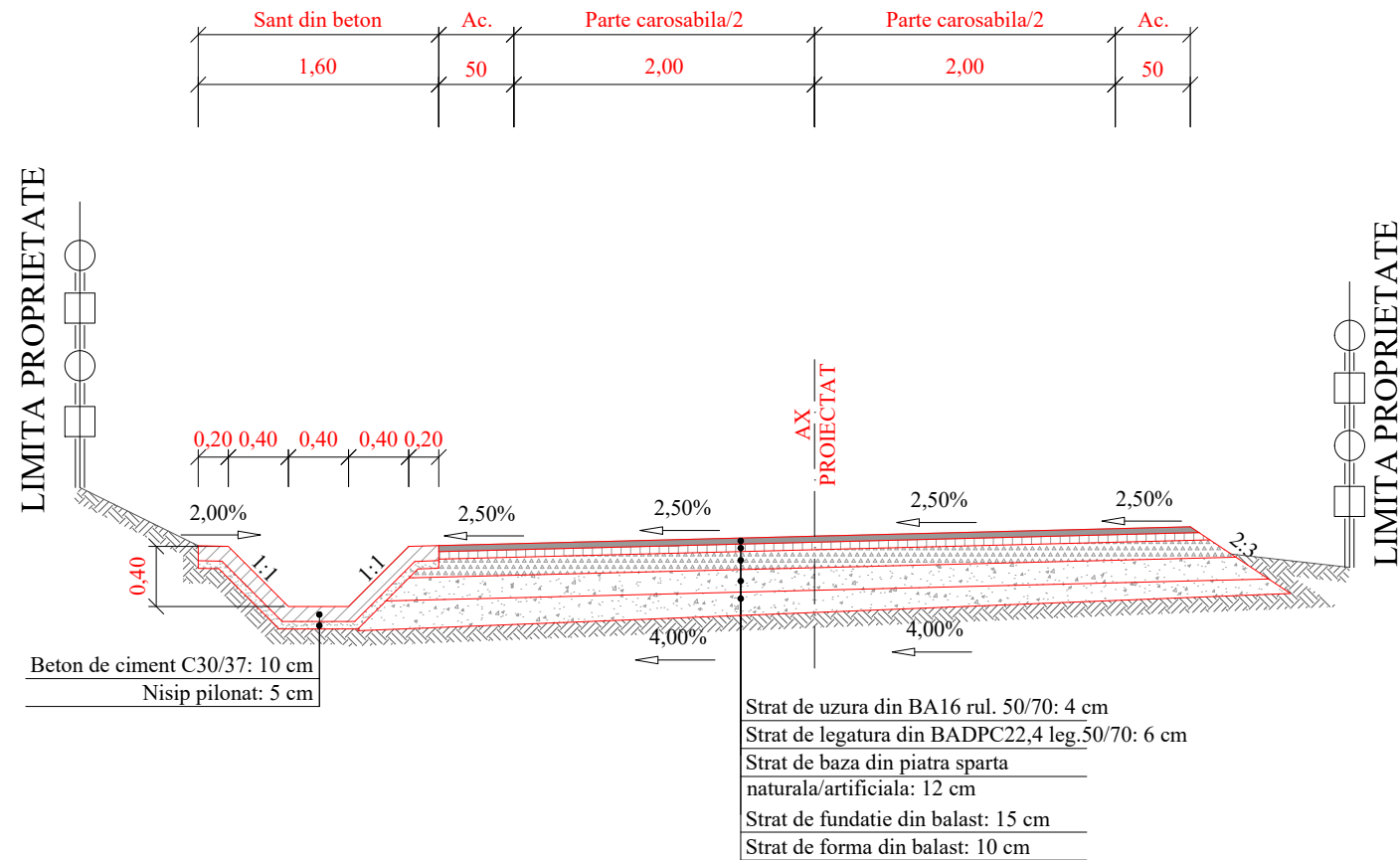
Nota:

- Orice modificare a prezentei planse se face numai cu acordul scris al proiectantului.
- Orice neconcordanță cu prevederile prezentei planse și situația din amplasamentul lucrării, se va aduce la cunoștința proiectantului.

Această planșă este proprietatea S.C. SPC Elite Consulting S.R.L. Este interzisă copierea, difuzarea sau utilizarea în alte scopuri fără permisiunea scrisă și explicită a S.C. SPC Elite Consulting S.R.L.

Verificator		Cerinta A4, B2, D	Referat de verificare
Expert		Cerinta A4, B2, D	Expertiza tehnica
	S.C. SPC ELITE CONSULTING S.R.L. IASI Sat Paun, Comuna Barnova, Judetul Iasi J22/8/07.01.2009 - RO 24923658 Telefon: 0741/232.111; Fax: 0336/401.865 E-mail: aolaritei_marian@yahoo.com		BENEFICIAR: COMUNA SENDRENI, JUDEȚUL GALATI
Specificatie	Numele	Semnatura	Proiect nr. 02/2022
Sef Proiect	ing. Ovidiu Agache		FAZA: D.O.A.
Proiectat	ing. Constantin Anton		
Proiectat	ing. Gheorghe Istrate		
Proiectat	ing. Danut Pasicuic		
Proiectat	ing. Andrei Dumitriu		Planșă nr. 61

STRADA LOCUINTELOR SAT SENDRENI
PROFIL TRANSVERSAL TIP 1
 Se aplica intre km 0+000,00 - 0+115,00;



LEGENDA

	BA 16 rul. 50/70		Balast
	BADPC22,4 leg. 50/70		Piatra sparta naturala/artificiala
	Beton de ciment C30/37		Teren fundare

BETON - SR EN 206-1, SR 13510/2006
 Clasa de expunere XC4+XF2
 C30/37 - S2 - H1A - 0÷32; A/Cmax=0,50
 Dozaj minim de ciment = 300 kg/mc
 Aditiv - reducător de apa/plastifiant

Nota:

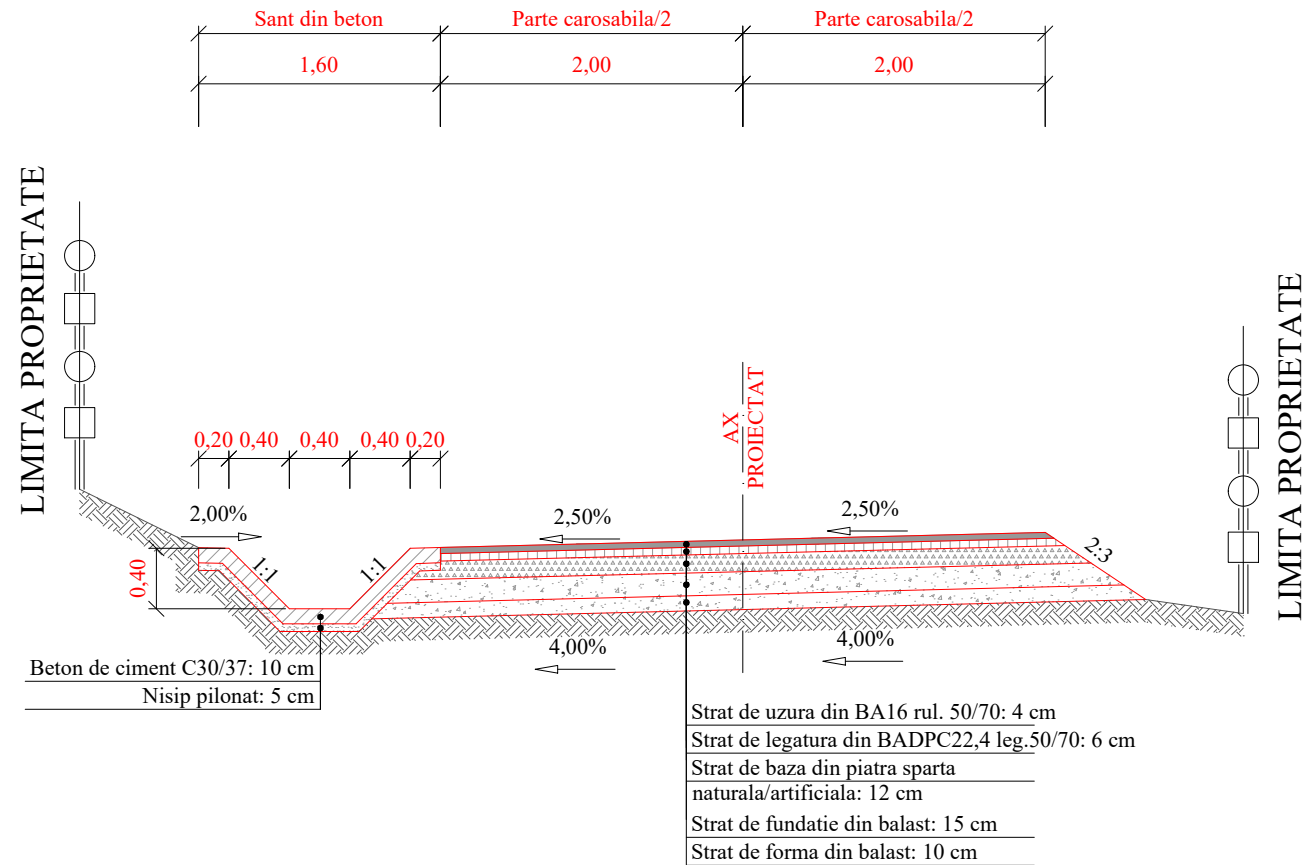
- Orice modificare a prezentei planse se face numai cu acordul scris al proiectantului.
- Orice neconcordanță cu prevederile prezentei planse și situația din amplasamentul lucrării, se va aduce la cunoștința proiectantului.

Aceasta planșă este proprietatea S.C. SPC Elite Consulting S.R.L. Este interzisă copierea, difuzarea sau utilizarea în alte scopuri fără permisiunea scrisă și explicită a S.C. SPC Elite Consulting S.R.L.

Verificator		Cerinta A4, B2, D	Referat de verificare	
Expert		Cerinta A4, B2, D	Expertiza tehnica	
	S.C. SPC ELITE CONSULTING S.R.L. IASI Sat Paun, Comuna Barnova, Judetul Iasi J22/8/07.01.2009 - RO 24923658 Telefon: 0741/232.111; Fax: 0336/401.865 E-mail: aolaritei_marian@yahoo.com		BENEFICIAR: COMUNA SENDRENI, JUDEȚUL GALATI	Proiect nr. 02/2022
Specificatie	Numele	Semnatura	MODERNIZAREA REȚELEI DE DRUMURI DE INTERES LOCAL IN COMUNA SENDRENI, JUDEȚUL GALATI	FAZA: D.O.A.
Sef Proiect	ing. Ovidiu Agache			
Proiectat	ing. Constantin Anton			
Proiectat	ing. Gheorghe Istrate			
Proiectat	ing. Danut Pasniciuc			
Proiectat	ing. Andrei Dumitriu		Data 2022	Planșă nr: 62.01



STRADA LOCUINTELOR SAT SENDRENI
PROFIL TRANSVERSAL TIP 2
 Se aplica intre km 0+115,00 - 0+133,00.



LEGENDA			
	BA 16 rul. 50/70		Balast
	BADPC22,4 leg. 50/70		Piatra sparta naturala/artificiala
	Beton de ciment C30/37		Teren fundare

BETON - SR EN 206-1, SR 13510/2006
 Clasa de expunere XC4+XF2
 C30/37 - S2 - H1A - 0÷32; A/Cmax=0,50
 Dozaj minim de ciment = 300 kg/mc
 Aditiv - reducător de apa/plastifiant

Nota:

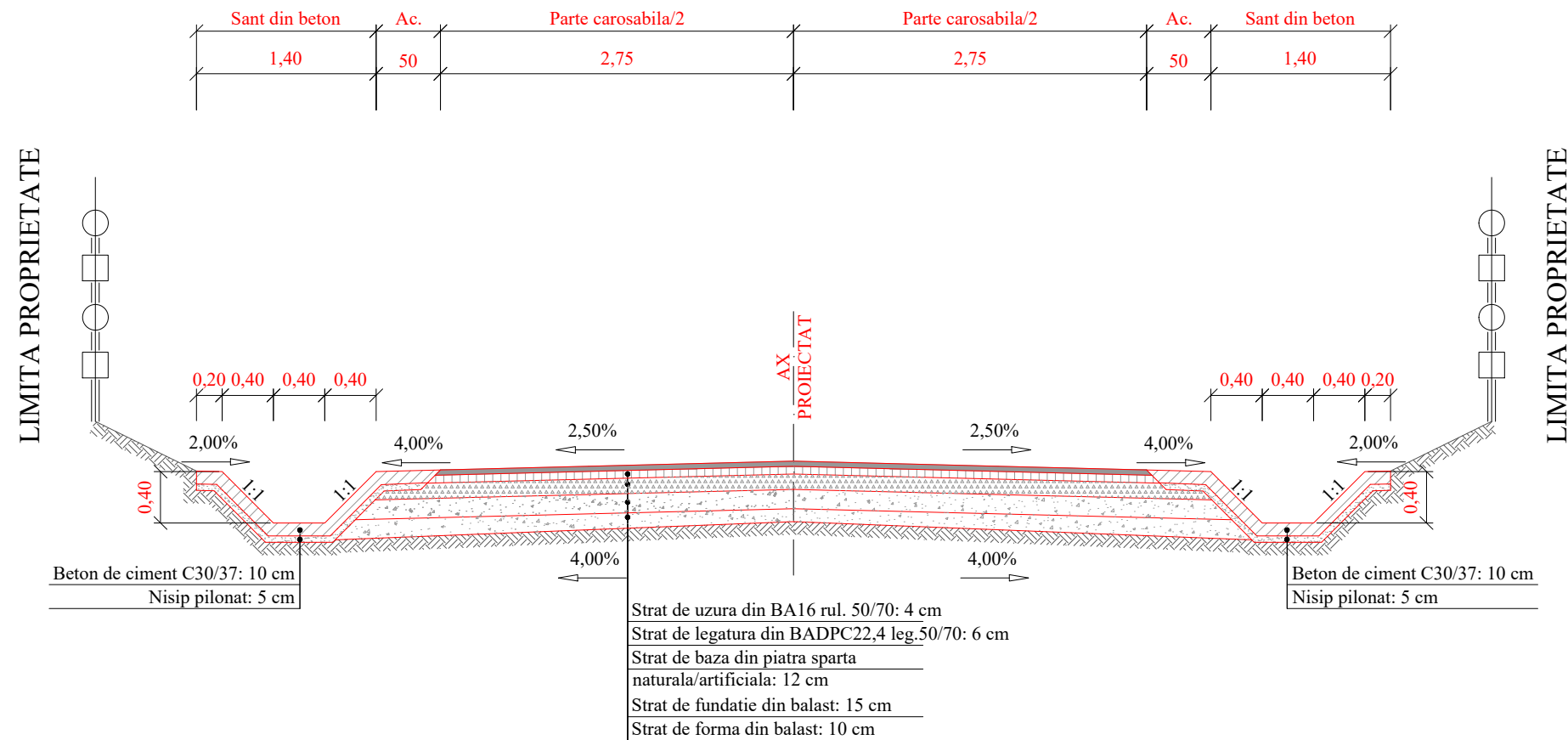
- Orice modificare a prezentei planse se face numai cu acordul scris al proiectantului.
- Orice neconcordanță cu prevederile prezentei planse și situația din amplasamentul lucrării, se va aduce la cunoștința proiectantului.

Această planșă este proprietatea S.C. SPC Elite Consulting S.R.L. Este interzisă copierea, difuzarea sau utilizarea în alte scopuri fără permisiunea scrisă și explicită a S.C. SPC Elite Consulting S.R.L.

Verificator		Cerinta A4, B2, D	Referat de verificare	
Expert		Cerinta A4, B2, D	Expertiza tehnica	
	S.C. SPC ELITE CONSULTING S.R.L. IASI Sat Paun, Comuna Barnova, Judetul Iasi J22/8/07.01.2009 - RO 24923658 Telefon: 0741/232.111; Fax: 0336/401.865 E-mail: aolaritei_marian@yahoo.com		BENEFICIAR: COMUNA SENDRENI, JUDEȚUL GALATI	
Specificatie	Numele	Semnatura	Scara 1:50 Data 2022	Proiect nr. 02/2022
Sef Proiect	ing. Ovidiu Agache			FAZA: D.O.A.
Proiectat	ing. Constantin Anton			MODERNIZAREA REȚELEI DE DRUMURI DE INTERES LOCAL IN COMUNA SENDRENI, JUDEȚUL GALATI
Proiectat	ing. Gheorghe Istrate			
Proiectat	ing. Danut Pasniciuc			
Proiectat	ing. Andrei Dumitriu			Planșă nr: 62.02



STRADA EGRETEI - SAT SENDRENI
PROFIL TRANSVERSAL TIP 1
 Se aplica intre km 0+000,00 - 0+070,00;



LEGENDA			
	BA 16 rul. 50/70		Balast
	BADPC22,4 leg. 50/70		Piatra sparta naturala/artificiala
	Beton de ciment C30/37		Teren fundare

BETON - SR EN 206-1, SR 13510/2006
 Clasa de expunere XC4+XF2
 C30/37 - S2 - H1A - 0÷32; A/Cmax=0,50
 Dozaj minim de ciment = 300 kg/mc
 Aditiv - reducător de apa/plastifiant

Nota:

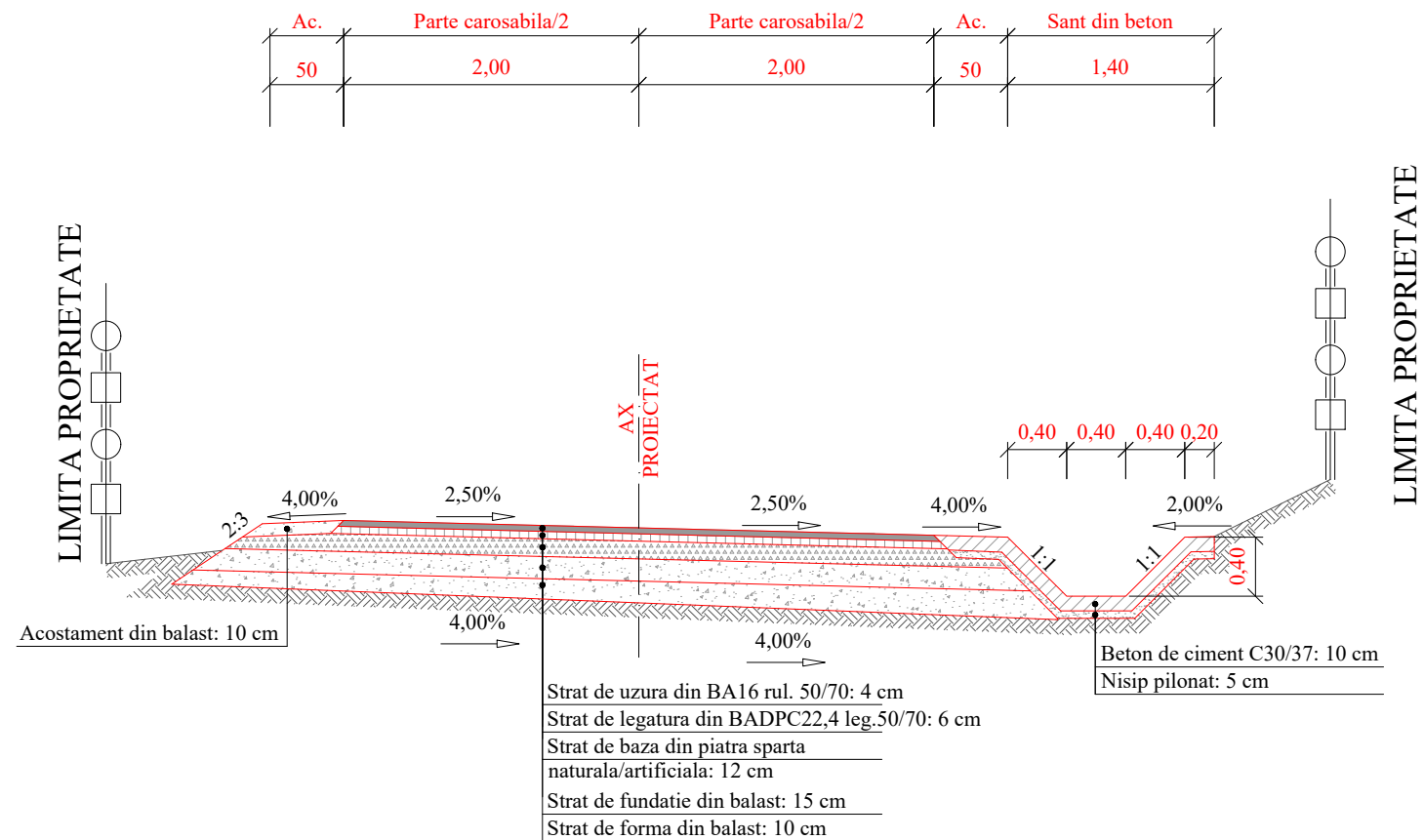
- Orice modificare a prezentei planse se face numai cu acordul scris al proiectantului.
- Orice neconcordanță cu prevederile prezentei planse și situația din amplasamentul lucrării, se va aduce la cunoștința proiectantului.

Această planșă este proprietatea S.C. SPC Elite Consulting S.R.L. Este interzisă copierea, difuzarea sau utilizarea în alte scopuri fără permisiunea scrisă și explicită a S.C. SPC Elite Consulting S.R.L.

Verificator		Cerinta A4, B2, D	Referat de verificare	
Expert		Cerinta A4, B2, D	Expertiza tehnica	
 S.C. SPC ELITE CONSULTING S.R.L. IASI Sat Paun, Comuna Barnova, Judetul Iasi J22/8/07.01.2009 - RO 24923658 Telefon: 0741/232.111; Fax: 0336/401.865 E-mail: aolaritei_marian@yahoo.com	Specificatie	Numele	Semnatura	Scara
	Sef Proiect	ing. Ovidiu Agache		1:50
	Proiectat	ing. Constantin Anton		
	Proiectat	ing. Gheorghe Istrate		
	Proiectat	ing. Danut Pasniciuc		
Proiectat	ing. Andrei Dumitriu			Data
				2022
			BENEFICIAR: COMUNA SENDRENI, JUDEȚUL GALATI	Proiect nr. 02/2022
			MODERNIZAREA REȚELEI DE DRUMURI DE INTERES LOCAL IN COMUNA SENDRENI, JUDEȚUL GALATI	FAZA: D.O.A.
			STRADA EGRETEI - SAT SENDRENI PROFIL TRANSVERSAL TIP 1	Planșă nr. 63.01



STRADA EGRETEI - SAT SENDRENI
PROFIL TRANSVERSAL TIP 2
 Se aplica intre km 0+070,00 - 0+193,00.



LEGENDA			
	BA 16 rul. 50/70		Balast
	BADPC22,4 leg. 50/70		Piatra sparta naturala/artificiala
	Beton de ciment C30/37		Teren fundare

BETON - SR EN 206-1, SR 13510/2006
 Clasa de expunere XC4+XF2
 C30/37 - S2 - H1A - 0÷32; A/Cmax=0,50
 Dozaj minim de ciment = 300 kg/mc
 Aditiv - reducător de apa/plastifiant

Nota:

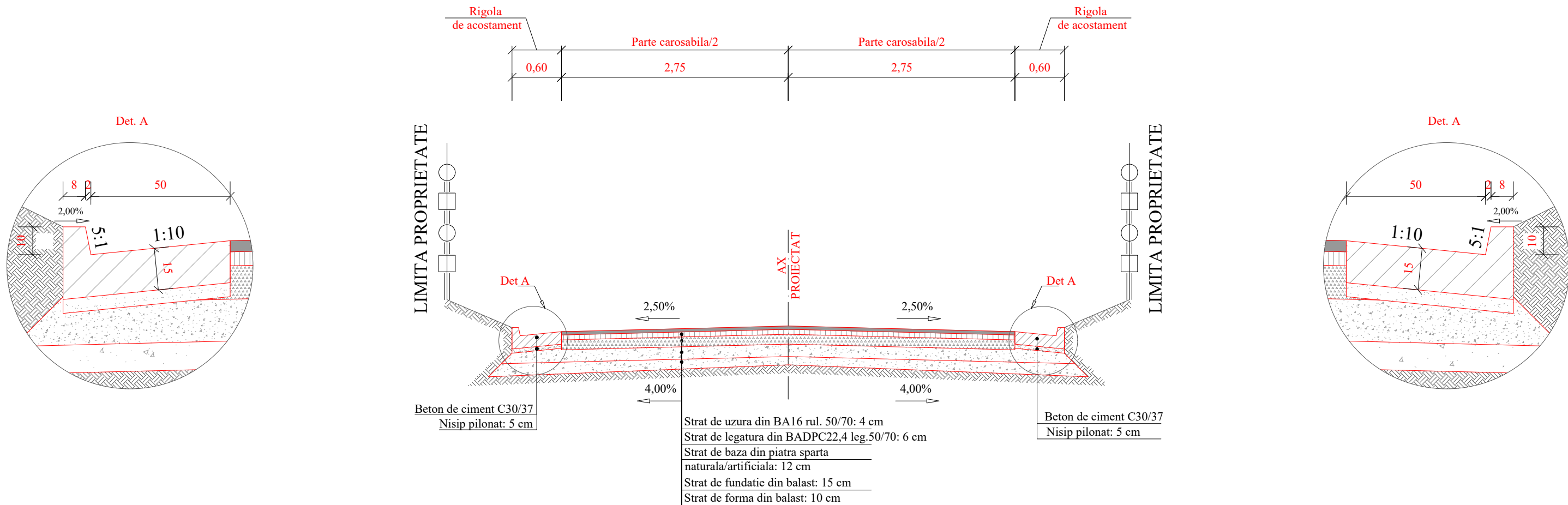
- Orice modificare a prezentei planse se face numai cu acordul scris al proiectantului.
- Orice neconcordanță cu prevederile prezentei planse și situația din amplasamentul lucrării, se va aduce la cunoștința proiectantului.

Aceasta planșă este proprietatea S.C. SPC Elite Consulting S.R.L. Este interzisă copierea, difuzarea sau utilizarea în alte scopuri fără permisiunea scrisă și explicită a S.C. SPC Elite Consulting S.R.L.

Verificator		Cerinta A4, B2, D	Referat de verificare	
Expert		Cerinta A4, B2, D	Expertiza tehnica	
 S.C. SPC ELITE CONSULTING S.R.L. IASI Sat Paun, Comuna Barnova, Judetul Iasi J22/8/07.01.2009 - RO 24923658 Telefon: 0741/232.111; Fax: 0336/401.865 E-mail: aolaritei_marian@yahoo.com	Specificatie	Numele	Semnatura	Scara
	Sef Proiect	ing. Ovidiu Agache		1:50
	Proiectat	ing. Constantin Anton		
	Proiectat	ing. Gheorghe Istrate		
	Proiectat	ing. Danut Pasniciuc		
Proiectat	ing. Andrei Dumitriu			Data
				2022
BENEFICIAR:			COMUNA SENDRENI, JUDEȚUL GALATI	Proiect nr. 02/2022
MODERNIZAREA REȚELEI DE DRUMURI DE INTERES LOCAL IN COMUNA SENDRENI, JUDEȚUL GALATI				FAZA: D.O.A.
STRADA EGRETEI - SAT SENDRENI			PROFIL TRANSVERSAL TIP 2	Planșă nr: 63.02



STRADA LEBEDEI - SAT SENDRENI
PROFIL TRANSVERSAL TIP
 Se aplica intre km 0+000,00 - 0+149,00.



LEGENDA			
	BA 16 rul. 50/70		Balast
	BADPC22,4 leg. 50/70		Piatra sparta naturala/artificiala
	Beton de ciment C30/37		Teren fundare

BETON - SR EN 206-1, SR 13510/2006
 Clasa de expunere XC4+XF2
 C30/37 - S2 - H1A - 0÷32; A/Cmax=0,50
 Dozaj minim de ciment = 300 kg/mc
 Aditiv - reducător de apa/plastifiant

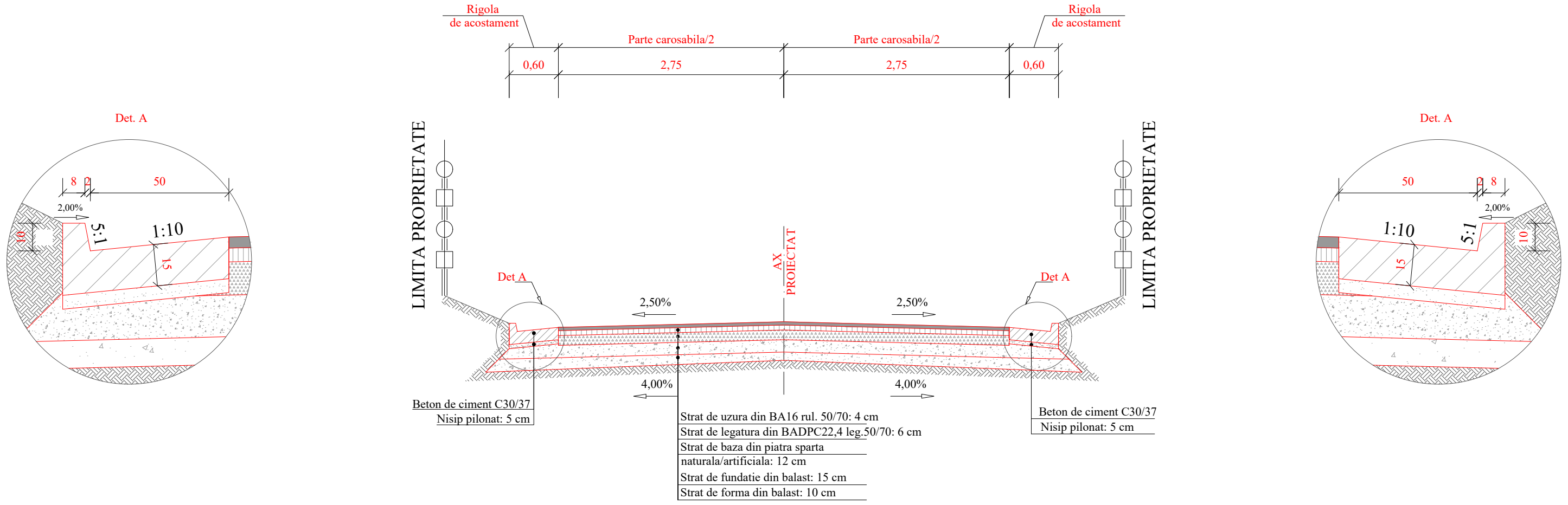
Nota:
 1. Orice modificare a prezentei planse se face numai cu acordul scris al proiectantului.
 2. Orice neconcordanță cu prevederile prezentei planse și situația din amplasamentul lucrării, se va aduce la cunoștința proiectantului.

Această planșă este proprietatea S.C. SPC Elite Consulting S.R.L. Este interzisă copierea, difuzarea sau utilizarea în alte scopuri fără permisiunea scrisă și explicită a S.C. SPC Elite Consulting S.R.L.

Verificator		Cerinta A4, B2, D	Referat de verificare	
Expert		Cerinta A4, B2, D	Expertiza tehnica	
	S.C. SPC ELITE CONSULTING S.R.L. IASI Sat Paun, Comuna Barnova, Judetul Iasi J22/8/07.01.2009 - RO 24923658 Telefon: 0741/232.111; Fax: 0336/401.865 E-mail: aolaritei_marian@yahoo.com		BENEFICIAR: COMUNA SENDRENI, JUDEȚUL GALATI	Proiect nr. 02/2022
Specificatie	Numele	Semnatura	MODERNIZAREA REȚELEI DE DRUMURI DE INTERES LOCAL IN COMUNA SENDRENI, JUDEȚUL GALATI	FAZA: D.O.A.
Sef Proiect	ing. Ovidiu Agache			
Proiectat	ing. Constantin Anton			
Proiectat	ing. Gheorghe Istrate			
Proiectat	ing. Danut Pasicuic			
Proiectat	ing. Andrei Dumitriu		Data 2022	Planșă nr.: 64



STRADA PESCARUS - SAT SENDRENI
PROFIL TRANSVERSAL TIP
 Se aplica intre km 0+000,00 - 0+150,00.



LEGENDA

	BA 16 rul. 50/70		Balast
	BADPC22,4 leg. 50/70		Piatra sparta naturala/artificiala
	Beton de ciment C30/37		Teren fundare

BETON - SR EN 206-1, SR 13510/2006
 Clasa de expunere XC4+XF2
 C30/37 - S2 - H1A - 0÷32; A/Cmax=0,50
 Dozaj minim de ciment = 300 kg/mc
 Aditiv - reducător de apa/plastifiant

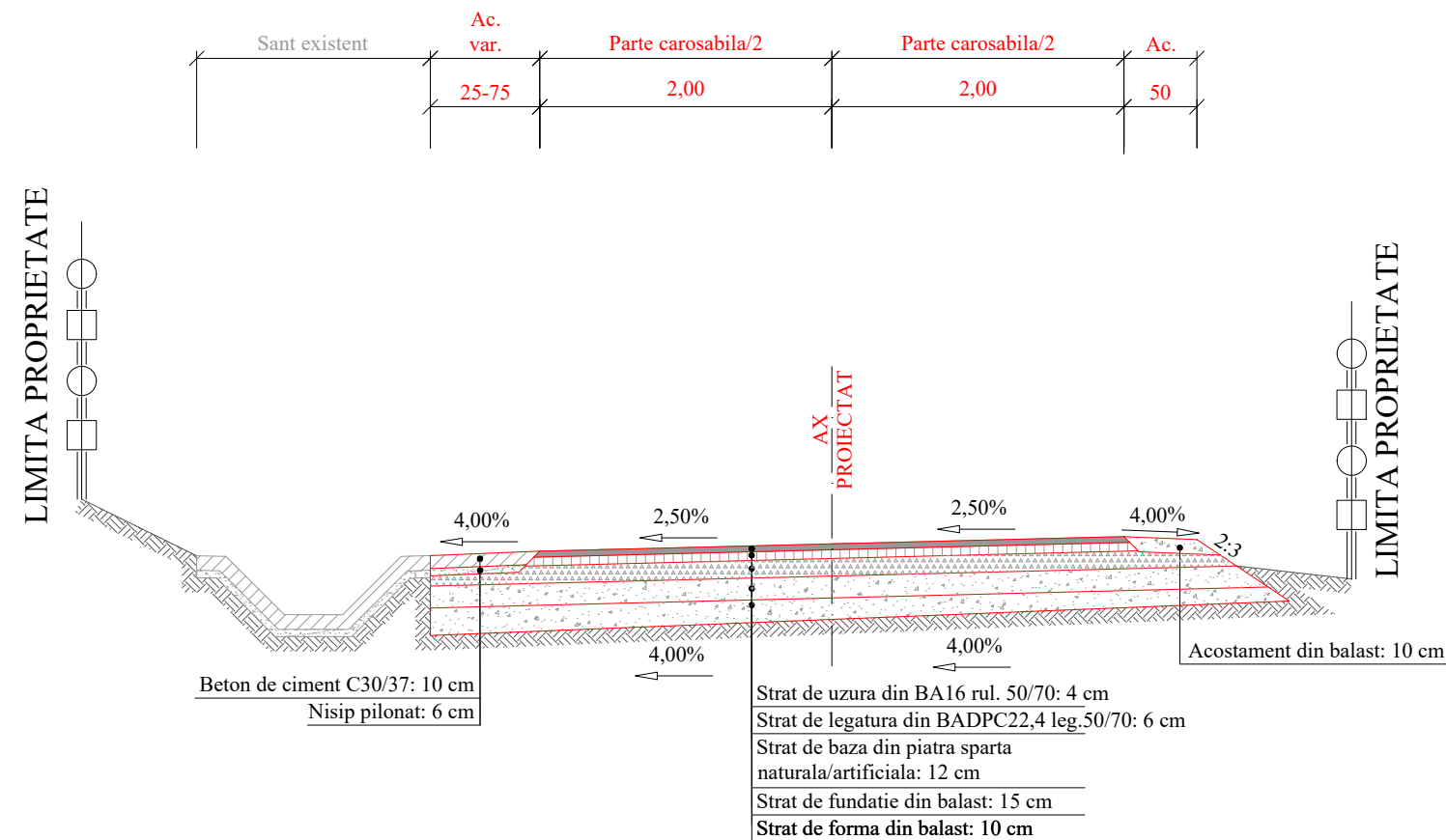
Nota:
 1. Orice modificare a prezentei planse se face numai cu acordul scris al proiectantului.
 2. Orice neconcordanță cu prevederile prezentei planse și situația din amplasamentul lucrării, se va aduce la cunoștința proiectantului.

Această planșă este proprietatea S.C. SPC Elite Consulting S.R.L. Este interzisă copierea, difuzarea sau utilizarea în alte scopuri fără permisiunea scrisă și explicită a S.C. SPC Elite Consulting S.R.L.

Verificator		Cerinta A4, B2, D	Referat de verificare	
Expert		Cerinta A4, B2, D	Expertiza tehnica	
	S.C. SPC ELITE CONSULTING S.R.L. IASI Sat Paun, Comuna Barnova, Judetul Iasi J22/8/07.01.2009 - RO 24923658 Telefon: 0741/232.111; Fax: 0336/401.865 E-mail: aolaritei_marian@yahoo.com		BENEFICIAR: COMUNA SENDRENI, JUDEȚUL GALATI	Proiect nr. 02/2022
Specificatie	Numele	Semnatura	MODERNIZAREA REȚELEI DE DRUMURI DE INTERES LOCAL IN COMUNA SENDRENI, JUDEȚUL GALATI	FAZA: D.O.A.
Sef Proiect	ing. Ovidiu Agache			Data 2022
Proiectat	ing. Constantin Anton			
Proiectat	ing. Gheorghe Istrate			
Proiectat	ing. Danut Pasniciuc			
Proiectat	ing. Andrei Dumitriu			Planșă nr: 65



STRADA FARULUI TRONSON 1 - SAT SENDRENI
PROFIL TRANSVERSAL TIP
 Se aplica intre km 0+000,00 - 0+135,00.



LEGENDA			
	BA 16 rul. 50/70		Balast
	BADPC22,4 leg. 50/70		Piatra sparta naturala/artificiala
	Beton de ciment C30/37		Teren fundare

BETON - SR EN 206-1, SR 13510/2006
 Clasa de expunere XC4+XF2
 C30/37 - S2 - H11A - 0÷32; A/Cmax=0,50
 Dozaj minim de ciment = 300 kg/mc
 Aditiv - reducător de apa/plastifiant

Nota:

- Orice modificare a prezentei planse se face numai cu acordul scris al proiectantului.
- Orice neconcordanță cu prevederile prezentei planse și situația din amplasamentul lucrării, se va aduce la cunoștința proiectantului.

Aceasta planșă este proprietatea S.C. SPC Elite Consulting S.R.L. Este interzisă copierea, difuzarea sau utilizarea în alte scopuri fără permisiunea scrisă și explicită a S.C. SPC Elite Consulting S.R.L.

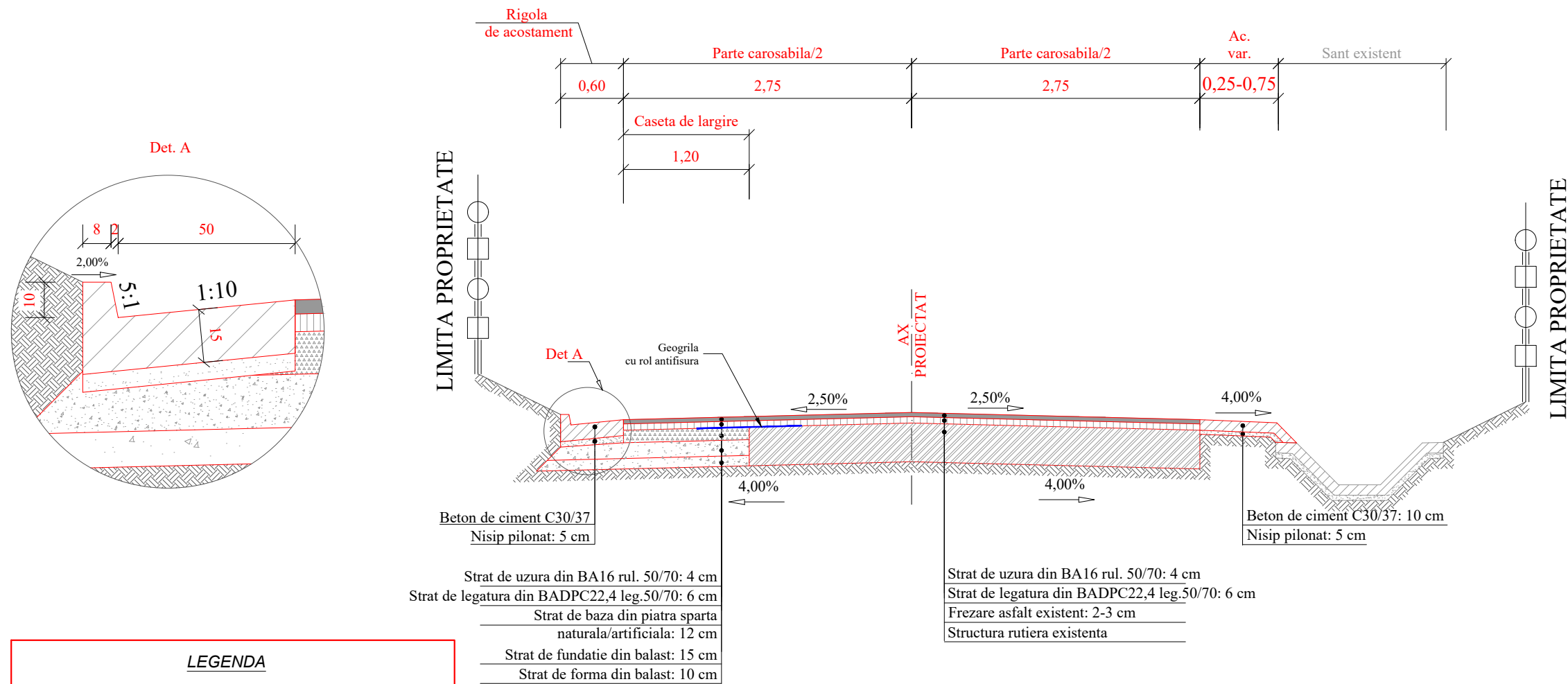
Verificator		Cerinta A4, B2, D	Referat de verificare	
Expert		Cerinta A4, B2, D	Expertiza tehnica	
 S.C. SPC ELITE CONSULTING S.R.L. IASI Sat Paun, Comuna Barnova, Judetul Iasi J22/8/07.01.2009 - RO 24923658 Telefon: 0741/232.111; Fax: 0336/401.865 E-mail: aolaritei_marian@yahoo.com	Specificatie	Numele	Semnatura	Scara
	Sef Proiect	ing. Ovidiu Agache		1:50
	Proiectat	ing. Constantin Anton		
	Proiectat	ing. Gheorghe Istrate		
	Proiectat	ing. Danut Pasniciuc		
Proiectat	ing. Andrei Dumitriu			
				Data 2022
			BENEFICIAR: COMUNA SENDRENI, JUDEȚUL GALATI	Proiect nr. 02/2022
			MODERNIZAREA REȚELEI DE DRUMURI DE INTERES LOCAL IN COMUNA SENDRENI, JUDEȚUL GALATI	FAZA: D.O.A.
			STRADA FARULUI TRONSON 1 SAT SENDRENI PROFIL TRANSVERSAL TIP	Planșă nr: 66



STRADA FARULUI TRONSON 2 - SAT SENDRENI

PROFIL TRANSVERSAL TIP

Se aplica intre km 0+000,00 - 0+125,00;



LEGENDA			
	BA 16 rul. 50/70		Balast
	BADPC22,4 leg. 50/70		Piatra sparta naturala/artificiala
	Beton de ciment C30/37		Teren fundare

BETON - SR EN 206-1, SR 13510/2006
 Clasa de expunere XC4+XF2
 C30/37 - S2 - H1A - 0÷32; A/Cmax=0,50
 Dozaj minim de ciment = 300 kg/mc
 Aditiv - reducător de apa/plastifiant

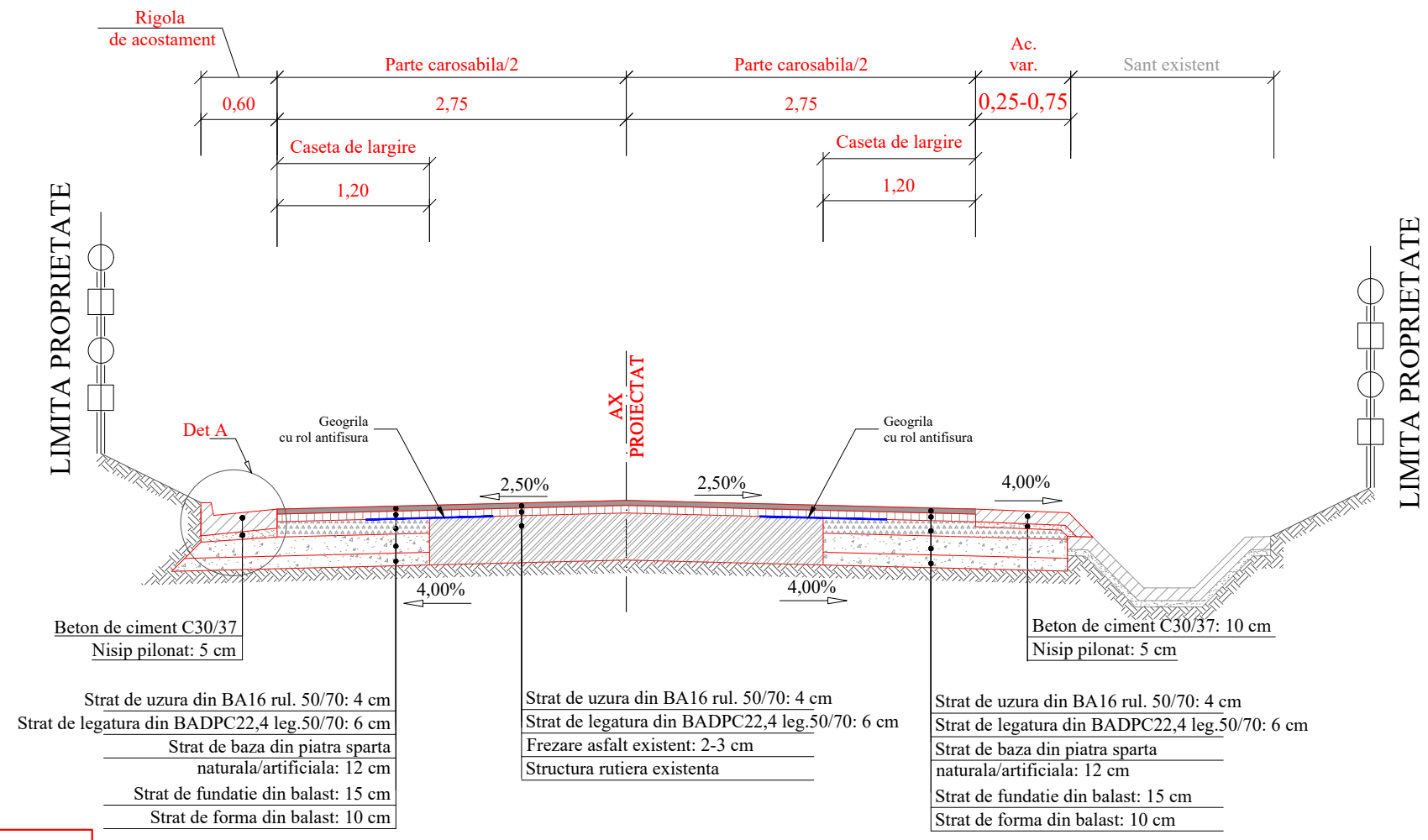
Nota:
 1. Orice modificare a prezentei planse se face numai cu acordul scris al proiectantului.
 2. Orice neconcordanță cu prevederile prezentei planse și situația din amplasamentul lucrării, se va aduce la cunoștința proiectantului.

Această planșă este proprietatea S.C. SPC Elite Consulting S.R.L. Este interzisă copierea, difuzarea sau utilizarea în alte scopuri fără permisiunea scrisă și explicită a S.C. SPC Elite Consulting S.R.L.

Verificator		Cerinta A4, B2, D	Referat de verificare	
Expert		Cerinta A4, B2, D	Expertiza tehnica	
	S.C. SPC ELITE CONSULTING S.R.L. IASI Sat Paun, Comuna Barnova, Judetul Iasi J22/8/07.01.2009 - RO 24923658 Telefon: 0741/232.111; Fax: 0336/401.865 E-mail: aolaritei_marian@yahoo.com		BENEFICIAR:	Proiect nr.
Specificatie	Numele	Semnatura	COMUNA SENDRENI, JUDEȚUL GALATI	02/2022
Sef Proiect	ing. Ovidiu Agache		MODERNIZAREA REȚELEI DE DRUMURI DE INTERES LOCAL IN COMUNA SENDRENI, JUDEȚUL GALATI	FAZA:
Proiectat	ing. Constantin Anton			D.O.A.
Proiectat	ing. Gheorghe Istrate			
Proiectat	ing. Danut Pasicuic			
Proiectat	ing. Andrei Dumitriu		STRADA FARULUI TRONSON 2 SAT SENDRENI PROFIL TRANSVERSAL TIP 1	Planșă nr: 67.01



STRADA FARULUI TRONSON 2 - SAT SENDRENI
PROFIL TRANSVERSAL TIP 2
 Se aplica intre km 0+125,00 - 0+324,00.



LEGENDA

	BA 16 rul. 50/70		Balast
	BADPC22,4 leg. 50/70		Piatra sparta naturala/artificiala
	Beton de ciment C30/37		Teren fundare

BETON - SR EN 206-1, SR 13510/2006
 Clasa de expunere XC4+XF2
 C30/37 - S2 - H11A - 0÷32; A/Cmax=0,50
 Dozaj minim de ciment = 300 kg/mc
 Aditiv - reducător de apa/plastifiant

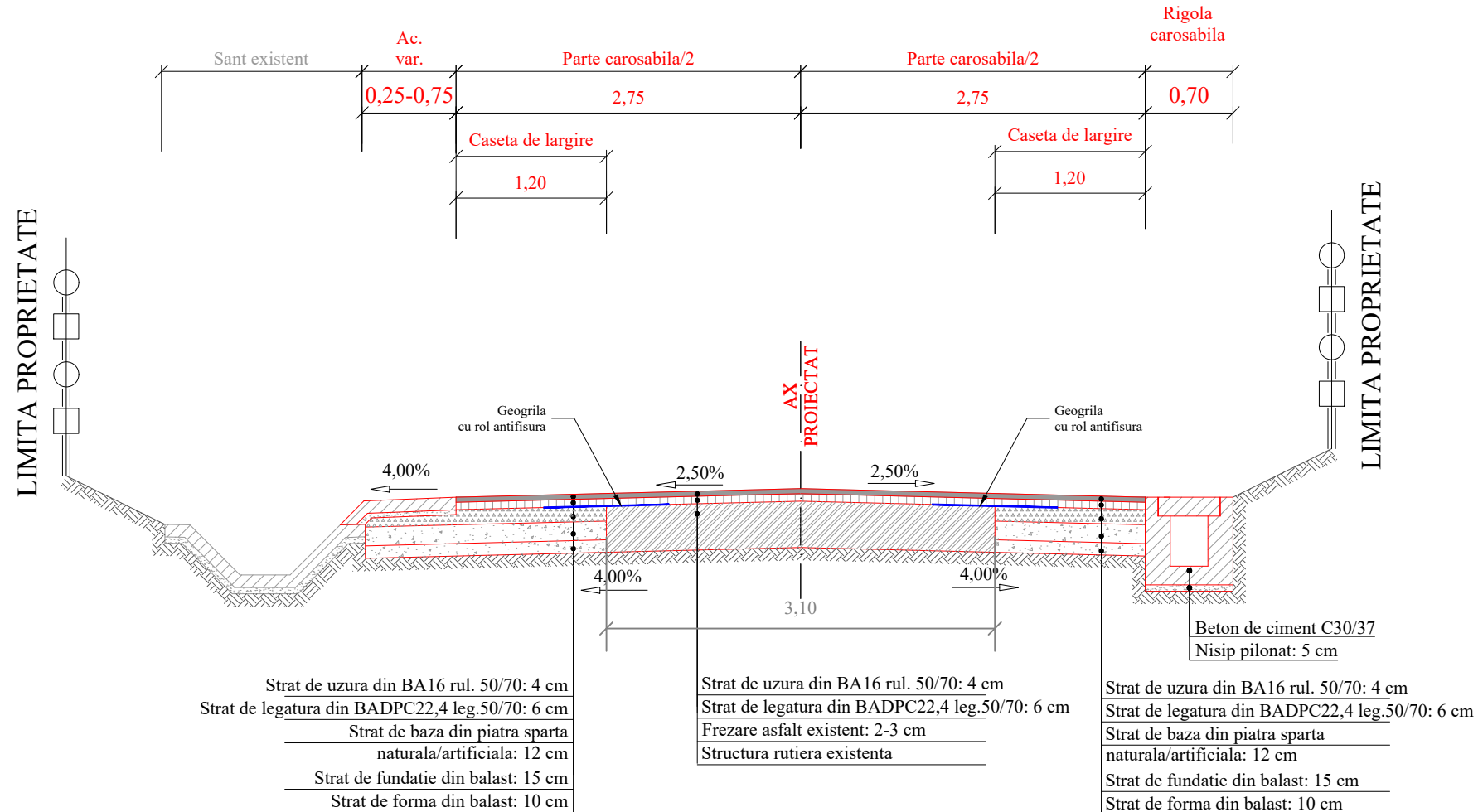
Nota:
 1. Orice modificare a prezentei planse se face numai cu acordul scris al proiectantului.
 2. Orice neconcordanță cu prevederile prezentei planse și situația din amplasamentul lucrării, se va aduce la cunoștința proiectantului.

Această planșă este proprietatea S.C. SPC Elite Consulting S.R.L. Este interzisă copierea, difuzarea sau utilizarea în alte scopuri fără permisiunea scrisă și explicită a S.C. SPC Elite Consulting S.R.L.

Verificator		Cerinta A4, B2, D	Referat de verificare	
Expert		Cerinta A4, B2, D	Expertiza tehnica	
	S.C. SPC ELITE CONSULTING S.R.L. IASI Sat Paun, Comuna Barnova, Judetul Iasi J22/8/07.01.2009 - RO 24923658 Telefon: 0741/232.111; Fax: 0336/401.865 E-mail: aolaritei_marian@yahoo.com		BENEFICIAR: COMUNA SENDRENI, JUDETUL GALATI	Proiect nr. 02/2022
Specificatie	Numele	Semnatura	MODERNIZAREA RETELEI DE DRUMURI DE INTERES LOCAL IN COMUNA SENDRENI, JUDETUL GALATI	FAZA: D.O.A.
Sef Proiect	ing. Ovidiu Agache			
Proiectat	ing. Constantin Anton			
Proiectat	ing. Gheorghe Istrate			
Proiectat	ing. Danut Pasicuic			
Proiectat	ing. Andrei Dumitriu		Data 2022	Planșă nr.: 67.02



STRADA CRANGULUI TRONSON 1 - SAT SENDRENI
PROFIL TRANSVERSAL TIP 1
 Se aplica intre km 0+000,00 - 0+085,00;



LEGENDA	
	BA 16 rul. 50/70
	BADPC22,4 leg. 50/70
	Beton de ciment C30/37
	Balast
	Piatra sparta naturala/artificiala
	Teren fundare

BETON - SR EN 206-1, SR 13510/2006
 Clasa de expunere XC4+XF2
 C30/37 - S2 - H1A - 0÷32; A/Cmax=0,50
 Dozaj minim de ciment = 300 kg/mc
 Aditiv - reducător de apa/plastifiant

Nota:


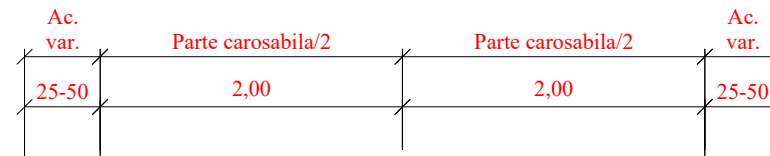
- Orice modificare a prezentei planse se face numai cu acordul scris al proiectantului.
- Orice neconcordanță cu prevederile prezentei planse și situația din amplasamentul lucrării, se va aduce la cunoștința proiectantului.

Aceasta planșă este proprietatea S.C. SPC Elite Consulting S.R.L. Este interzisă copierea, difuzarea sau utilizarea în alte scopuri fără permisiunea scrisă și explicită a S.C. SPC Elite Consulting S.R.L.

Verificator		Cerinta A4, B2, D	Referat de verificare	
Expert		Cerinta A4, B2, D	Expertiza tehnica	
	S.C. SPC ELITE CONSULTING S.R.L. IASI Sat Paun, Comuna Barnova, Judetul Iasi J22/8/07.01.2009 - RO 24923658 Telefon: 0741/232.111; Fax: 0336/401.865 E-mail: aolaritei_marian@yahoo.com		BENEFICIAR: COMUNA SENDRENI, JUDETUL GALATI	Proiect nr. 02/2022
Specificatie	Numele	Semnatura	MODERNIZAREA RETELEI DE DRUMURI DE INTERES LOCAL IN COMUNA SENDRENI, JUDETUL GALATI	FAZA: D.O.A.
Sef Proiect	ing. Ovidiu Agache			
Proiectat	ing. Constantin Anton			
Proiectat	ing. Gheorghe Istrate			
Proiectat	ing. Danut Pasicuic			
Proiectat	ing. Andrei Dumitriu		Data 2022	Planșă nr.: 68.01



STRADA CRANGULUI TRONSON 1 - SAT SENDRENI
PROFIL TRANSVERSAL TIP 2
 Se aplica intre km 0+085,00 - 0+150,00;



LEGENDA			
	BA 16 rul. 50/70		Balast
	BADPC22,4 leg. 50/70		Piatra sparta naturala/artificiala
	Beton de ciment C30/37		Teren fundare

BETON - SR EN 206-1, SR 13510/2006
 Clasa de expunere XC4+XF2
 C30/37 - S2 - H1A - 0÷32; A/Cmax=0,50
 Dozaj minim de ciment = 300 kg/mc
 Aditiv - reductor de apa/plastifiant

Nota:

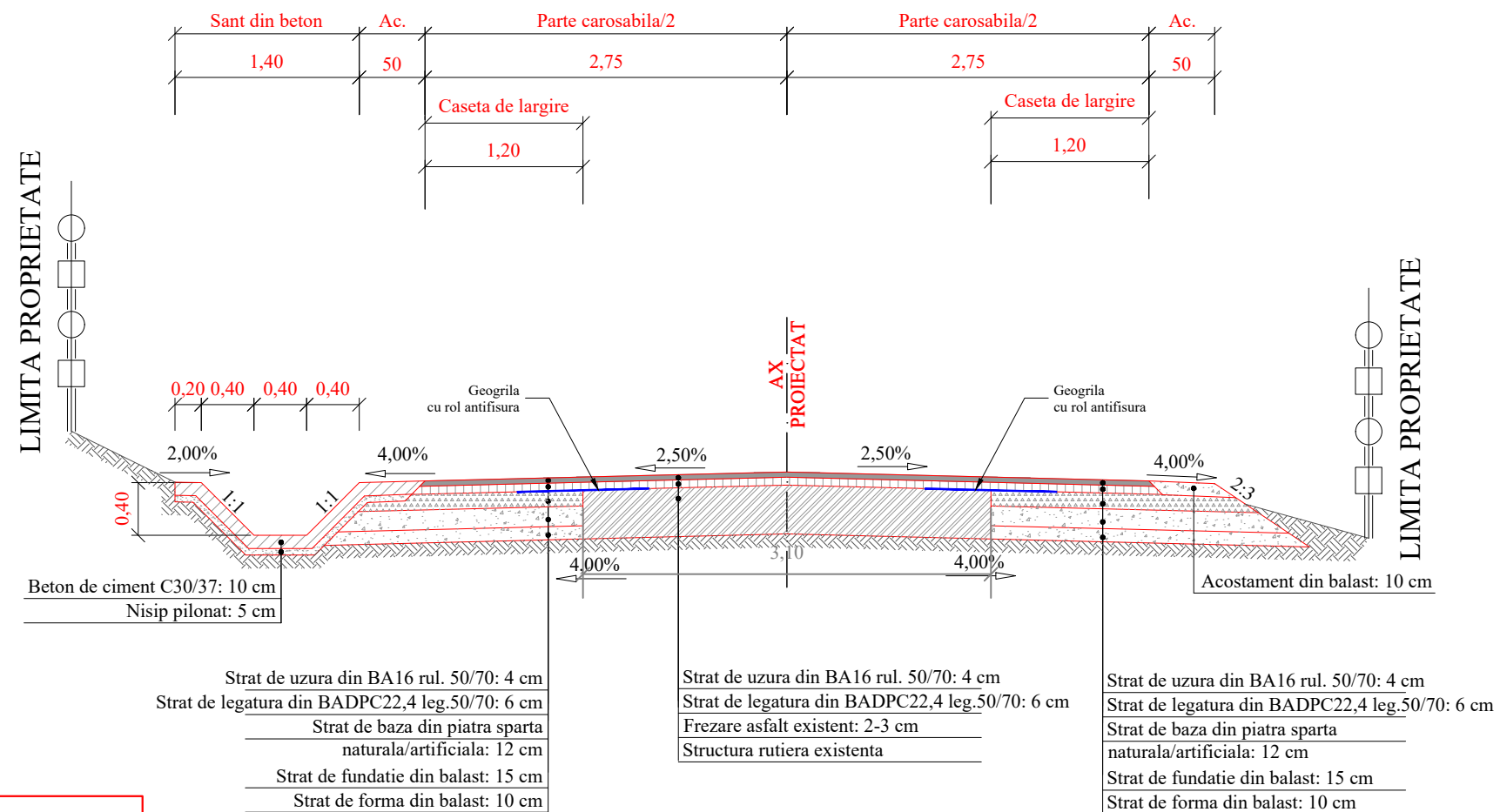
- Orice modificare a prezentei planse se face numai cu acordul scris al proiectantului.
- Orice neconcordanță cu prevederile prezentei planse și situația din amplasamentul lucrării, se va aduce la cunoștința proiectantului.

Aceasta planșă este proprietatea S.C. SPC Elite Consulting S.R.L. Este interzisă copierea, difuzarea sau utilizarea în alte scopuri fără permisiunea scrisă și explicită a S.C. SPC Elite Consulting S.R.L.

Verificator		Cerinta A4, B2, D	Referat de verificare	
Expert		Cerinta A4, B2, D	Expertiza tehnica	
 S.C. SPC ELITE CONSULTING S.R.L. IASI Sat Paun, Comuna Barnova, Judetul Iasi J22/8/07.01.2009 - RO 24923658 Telefon: 0741/232.111; Fax: 0336/401.865 E-mail: aolaritei_marian@yahoo.com	Specificatie	Numele	Semnatura	Scara 1:50 Data 2022
	Sef Proiect	ing. Ovidiu Agache		
	Proiectat	ing. Constantin Anton		
	Proiectat	ing. Gheorghe Istrate		
	Proiectat	ing. Danut Pasniciuc		
Proiectat	ing. Andrei Dumitriu			
BENEFICIAR:			COMUNA SENDRENI, JUDETUL GALATI	Proiect nr. 02/2022
MODERNIZAREA RETELEI DE DRUMURI DE INTERES LOCAL IN COMUNA SENDRENI, JUDETUL GALATI				FAZA: D.O.A.
STRADA CRANGULUI TRONSON 1 SAT SENDRENI PROFIL TRANSVERSAL TIP 2				Planșă nr: 68.02



STRADA CRANGULUI TRONSON 1 - SAT SENDRENI
PROFIL TRANSVERSAL TIP 3
 Se aplica intre km 0+150,00 - 0+225,00;



LEGENDA			
	BA 16 rul. 50/70		Balast
	BADPC22,4 leg. 50/70		Piatra sparta naturala/artificiala
	Beton de ciment C30/37		Teren fundare

BETON - SR EN 206-1, SR 13510/2006
 Clasa de expunere XC4+XF2
 C30/37 - S2 - H1A - 0÷32; A/Cmax=0,50
 Dozaj minim de ciment = 300 kg/mc
 Aditiv - reducător de apa/plastifiant

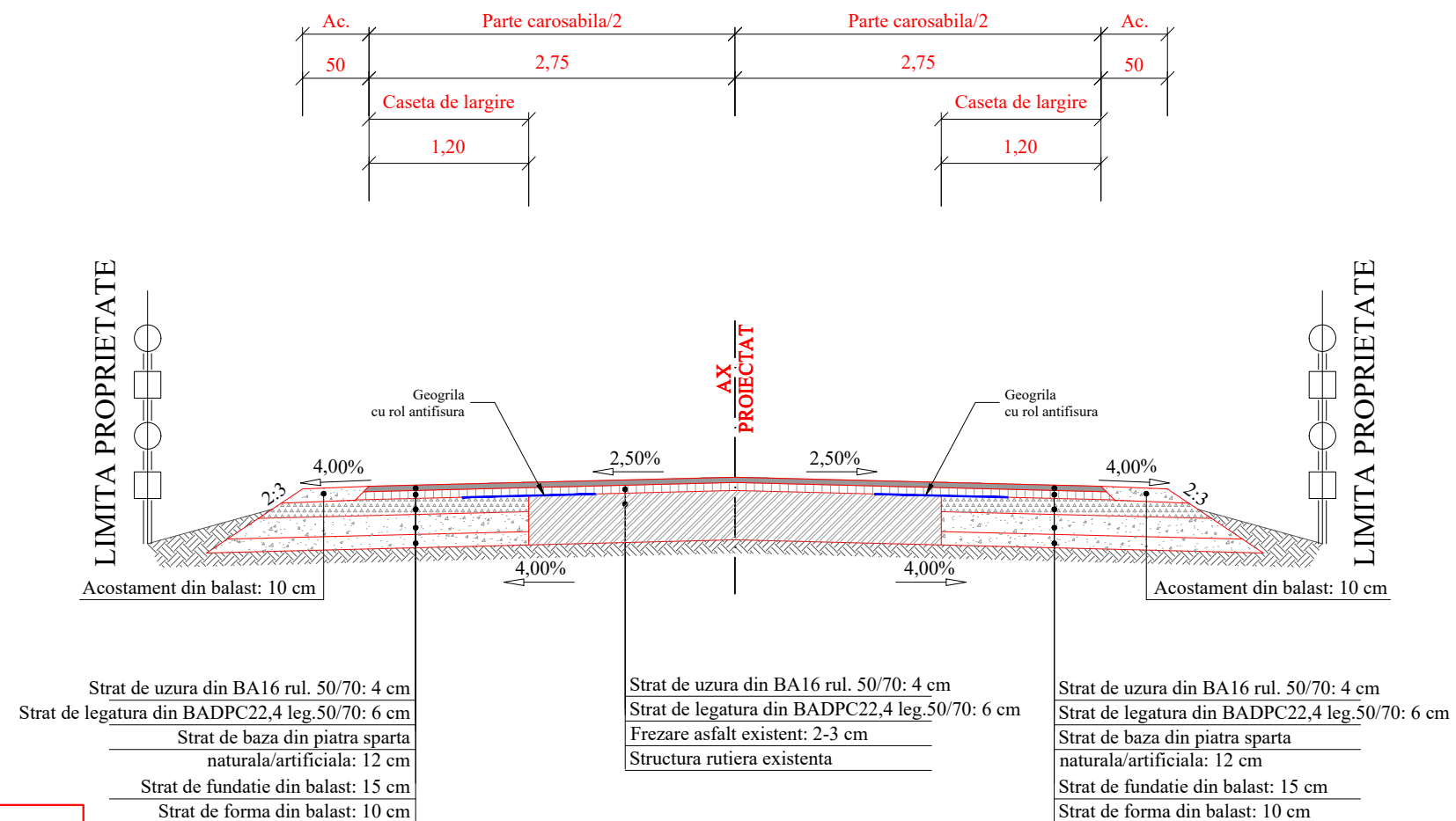
Nota:
 1. Orice modificare a prezentei planse se face numai cu acordul scris al proiectantului.
 2. Orice neconcordanță cu prevederile prezentei planse și situația din amplasamentul lucrării, se va aduce la cunoștința proiectantului.

Această planșă este proprietatea S.C. SPC Elite Consulting S.R.L. Este interzisă copierea, difuzarea sau utilizarea în alte scopuri fără permisiunea scrisă și explicită a S.C. SPC Elite Consulting S.R.L.

Verificator		Cerinta A4, B2, D	Referat de verificare	
Expert		Cerinta A4, B2, D	Expertiza tehnica	
 S.C. SPC ELITE CONSULTING S.R.L. IASI Sat Paun, Comuna Barnova, Judetul Iasi J22/8/07.01.2009 - RO 24923658 Telefon: 0741/232.111; Fax: 0336/401.865 E-mail: aolaritei_marian@yahoo.com	Specificatie	Numele	Semnatura	Scara 1:50 Data 2022
	Sef Proiect	ing. Ovidiu Agache		
	Proiectat	ing. Constantin Anton		
	Proiectat	ing. Gheorghe Istrate		
	Proiectat	ing. Danut Pasniciuc		
Proiectat	ing. Andrei Dumitriu			
BENEFICIAR:			COMUNA SENDRENI, JUDETUL GALATI	Proiect nr. 02/2022
MODERNIZAREA RETELEI DE DRUMURI DE INTERES LOCAL IN COMUNA SENDRENI, JUDETUL GALATI				FAZA: D.O.A.
STRADA CRANGULUI TRONSON 1 SAT SENDRENI PROFIL TRANSVERSAL TIP 3				Planșa nr: 68.03



STRADA CRANGULUI TRONSON 1 - SAT SENDRENI
PROFIL TRANSVERSAL TIP 4
 Se aplica intre km 0+225,00 - 0+270,00.



LEGENDA			
	BA 16 rul. 50/70		Balast
	BADPC22,4 leg. 50/70		Piatra sparta naturala/artificiala
	Beton de ciment C30/37		Teren fundare

BETON - SR EN 206-1, SR 13510/2006
 Clasa de expunere XC4+XF2
 C30/37 - S2 - H1A - 0÷32; A/Cmax=0,50
 Dozaj minim de ciment = 300 kg/mc
 Aditiv - reducător de apa/plastifiant

Nota:

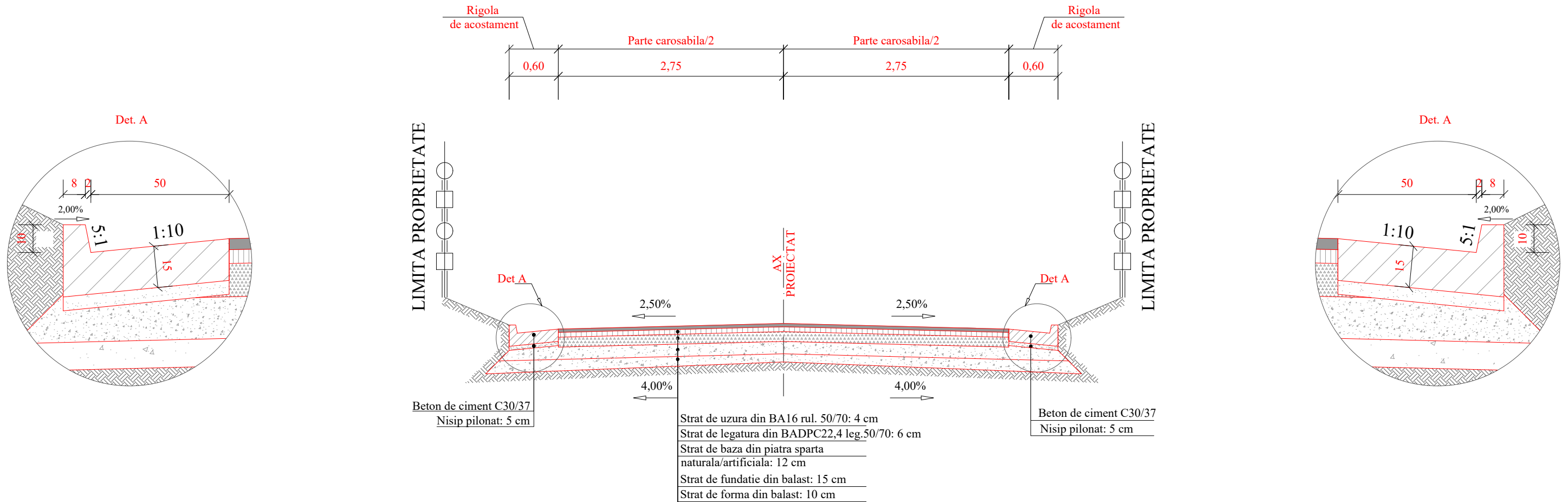
1. Orice modificare a prezentei planse se face numai cu acordul scris al proiectantului.
2. Orice neconcordanță cu prevederile prezentei planse și situația din amplasamentul lucrării, se va aduce la cunoștința proiectantului.

Această planșă este proprietatea S.C. SPC Elite Consulting S.R.L. Este interzisă copierea, difuzarea sau utilizarea în alte scopuri fără permisiunea scrisă și explicită a S.C. SPC Elite Consulting S.R.L.

Verificator		Cerinta A4, B2, D	Referat de verificare
Expert		Cerinta A4, B2, D	Expertiza tehnica
	S.C. SPC ELITE CONSULTING S.R.L. IASI Sat Paun, Comuna Barnova, Judetul Iasi J22/8/07.01.2009 - RO 24923658 Telefon: 0741/232.111; Fax: 0336/401.865 E-mail: aolaritei_marian@yahoo.com		BENEFICIAR: COMUNA SENDRENI, JUDEȚUL GALATI
Specificatie	Numele	Semnatura	Proiect nr. 02/2022 FAZA: D.O.A. Planșă nr. 68.04
Sef Proiect	ing. Ovidiu Agache		
Proiectat	ing. Constantin Anton		
Proiectat	ing. Gheorghe Istrate		
Proiectat	ing. Danut Pasicuic		
Proiectat	ing. Andrei Dumitriu		
		Scara	
		1:50	
		Data	
		2022	



STRADA CRANGULUI TRONSON 2 - SAT SENDRENI
PROFIL TRANSVERSAL TIP 1
 Se aplica intre km 0+000,00 - 0+210,00;



AX. PROIECTAT
 2,50%
 4,00%
 2,50%
 4,00%
 Beton de ciment C30/37
 Nisip pilonat: 5 cm
 Strat de uzura din BA16 rul. 50/70: 4 cm
 Strat de legatura din BADPC22,4 leg.50/70: 6 cm
 Strat de baza din piatra sparta naturala/artificiala: 12 cm
 Strat de fundatie din balast: 15 cm
 Strat de forma din balast: 10 cm
 Beton de ciment C30/37
 Nisip pilonat: 5 cm

LEGENDA			
	BA 16 rul. 50/70		Balast
	BADPC22,4 leg. 50/70		Piatra sparta naturala/artificiala
	Beton de ciment C30/37		Teren fundare

BETON - SR EN 206-1, SR 13510/2006
 Clasa de expunere XC4+XF2
 C30/37 - S2 - H11A - 0÷32; A/Cmax=0,50
 Dozaj minim de ciment = 300 kg/mc
 Aditiv - reducător de apa/plastifiant

Nota:
 1. Orice modificare a prezentei planse se face numai cu acordul scris al proiectantului.
 2. Orice neconcordanță cu prevederile prezentei planse și situația din amplasamentul lucrării, se va aduce la cunoștința proiectantului.

Această planșă este proprietatea S.C. SPC Elite Consulting S.R.L. Este interzisă copierea, difuzarea sau utilizarea în alte scopuri fără permisiunea scrisă și explicită a S.C. SPC Elite Consulting S.R.L.

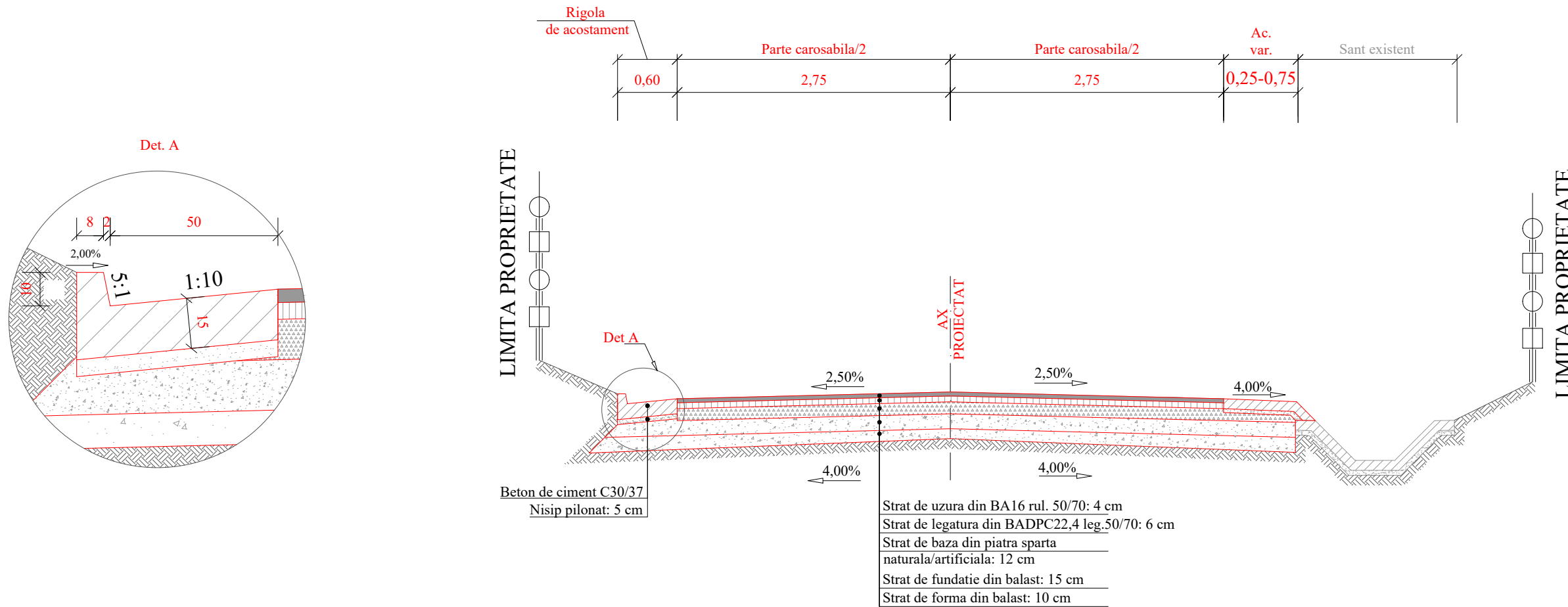
Verificator		Cerinta A4, B2, D	Referat de verificare	
Expert		Cerinta A4, B2, D	Expertiza tehnica	
	S.C. SPC ELITE CONSULTING S.R.L. IASI Sat Paun, Comuna Barnova, Judetul Iasi J22/8/07.01.2009 - RO 24923658 Telefon: 0741/232.111; Fax: 0336/401.865 E-mail: aolaritei_marian@yahoo.com		BENEFICIAR:	Proiect nr.
Specificatie	Numele	Semnatura	COMUNA SENDRENI, JUDETUL GALATI	02/2022
Sef Proiect	ing. Ovidiu Agache		MODERNIZAREA RETELEI DE DRUMURI DE INTERES LOCAL IN COMUNA SENDRENI, JUDETUL GALATI	FAZA: D.O.A.
Proiectat	ing. Constantin Anton			
Proiectat	ing. Gheorghe Istrate			
Proiectat	ing. Danut Pasniciuc			
Proiectat	ing. Andrei Dumitriu		Data	Planșa nr:
			1:50	STRADA CANGULUI TRONSON 2 SAT SENDRENI PROFIL TRANSVERSAL TIP 1
			2022	69.01



STRADA CRANGULUI TRONSON 2 - SAT SENDRENI

PROFIL TRANSVERSAL TIP 2

Se aplica intre km 0+210,00 - 0+350,00.



LEGENDA			
	BA 16 rul. 50/70		Balast
	BADPC22,4 leg. 50/70		Piatra sparta naturala/artificiala
	Beton de ciment C30/37		Teren fundare

BETON - SR EN 206-1, SR 13510/2006
 Clasa de expunere XC4+XF2
 C30/37 - S2 - H1A - 0÷32; A/Cmax=0,50
 Dozaj minim de ciment = 300 kg/mc
 Aditiv - reducator de apa/plastifiant

Nota:

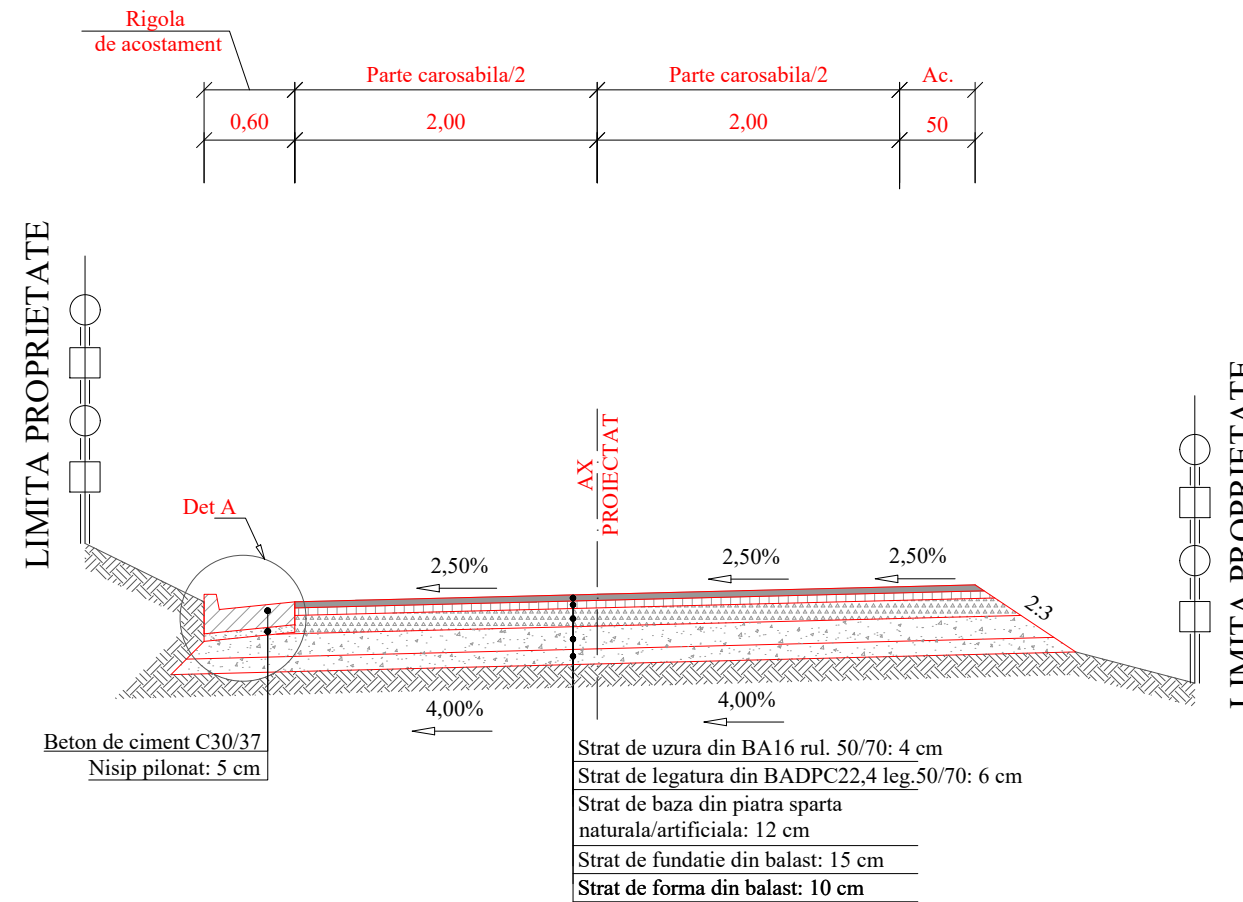
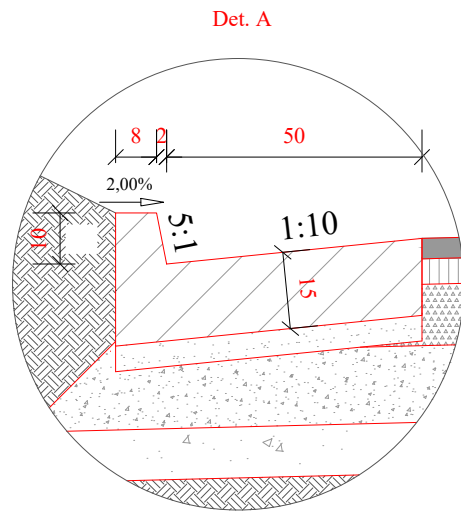
- Orice modificare a prezentei planse se face numai cu acordul scris al proiectantului.
- Orice neconcordanță cu prevederile prezentei planse și situația din amplasamentul lucrării, se va aduce la cunoștința proiectantului.

Această planșă este proprietatea S.C. SPC Elite Consulting S.R.L. Este interzisă copierea, difuzarea sau utilizarea în alte scopuri fără permisiunea scrisă și explicită a S.C. SPC Elite Consulting S.R.L.

Verificator		Cerinta A4, B2, D	Referat de verificare	
Expert		Cerinta A4, B2, D	Expertiza tehnica	
	S.C. SPC ELITE CONSULTING S.R.L. IASI Sat Paun, Comuna Barnova, Judetul Iasi J22/8/07.01.2009 - RO 24923658 Telefon: 0741/232.111; Fax: 0336/401.865 E-mail: aolaritei_marian@yahoo.com		BENEFICIAR: COMUNA SENDRENI, JUDEȚUL GALATI	Proiect nr. 02/2022
Specificatie	Numele	Semnatura	MODERNIZAREA REȚELEI DE DRUMURI DE INTERES LOCAL ÎN COMUNA SENDRENI, JUDEȚUL GALATI	FAZA: D.O.A.
Sef Proiect	ing. Ovidiu Agache			
Proiectat	ing. Constantin Anton			
Proiectat	ing. Gheorghe Istrate			
Proiectat	ing. Danut Pasniciuc			
Proiectat	ing. Andrei Dumitriu		Data 2022	Planșă nr.: 69.02



STRADA CASTANULUI - SAT SENDRENI
PROFIL TRANSVERSAL TIP
 Se aplica intre km 0+000,00 - 0+280,00.



LEGENDA			
	BA 16 rul. 50/70		Balast
	BADPC22,4 leg. 50/70		Piatra sparta naturala/artificiala
	Beton de ciment C30/37		Teren fundare

BETON - SR EN 206-1, SR 13510/2006
 Clasa de expunere XC4+XF2
 C30/37 - S2 - H1A - 0÷32; A/Cmax=0,50
 Dozaj minim de ciment = 300 kg/mc
 Aditiv - reducător de apa/plastifiant

Nota:

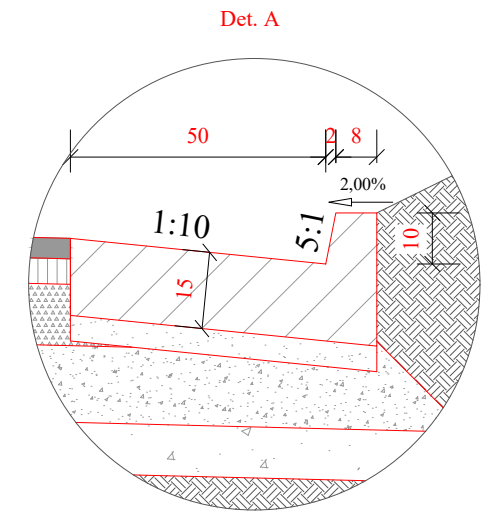
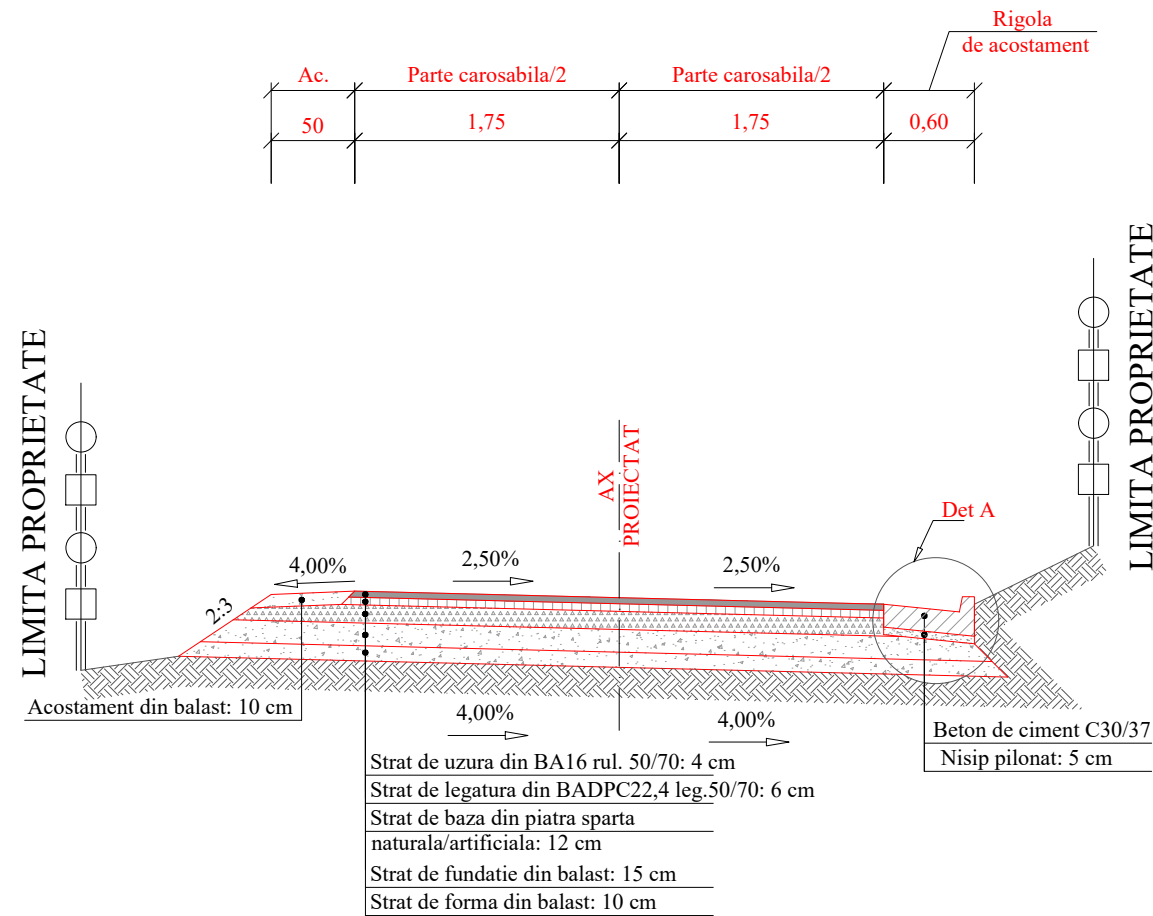
- Orice modificare a prezentei planse se face numai cu acordul scris al proiectantului.
- Orice neconcordanță cu prevederile prezentei planse și situația din amplasamentul lucrării, se va aduce la cunoștința proiectantului.

Aceasta planșă este proprietatea S.C. SPC Elite Consulting S.R.L. Este interzisă copierea, difuzarea sau utilizarea în alte scopuri fără permisiunea scrisă și explicită a S.C. SPC Elite Consulting S.R.L.

Verificator		Cerinta A4, B2, D	Referat de verificare	
Expert		Cerinta A4, B2, D	Expertiza tehnica	
	S.C. SPC ELITE CONSULTING S.R.L. IASI Sat Paun, Comuna Barnova, Judetul Iasi J22/8/07.01.2009 - RO 24923658 Telefon: 0741/232.111; Fax: 0336/401.865 E-mail: aolaritei_marian@yahoo.com		BENEFICIAR: COMUNA SENDRENI, JUDETUL GALATI	Proiect nr. 02/2022
Specificatie	Numele	Semnatura	Scara 1:50 Data 2022	FAZA: D.O.A.
Sef Proiect	ing. Ovidiu Agache			
Proiectat	ing. Constantin Anton			
Proiectat	ing. Gheorghe Istrate			
Proiectat	ing. Danut Pasicuic			
Proiectat	ing. Andrei Dumitriu			Planșa nr.: 70



STRADA RASARITULUI - SAT SENDRENI
PROFIL TRANSVERSAL TIP
 Se aplica intre km 0+000,00 - 0+417,00.



LEGENDA			
	BA 16 rul. 50/70		Balast
	BADPC22,4 leg. 50/70		Piatra sparta naturala/artificiala
	Beton de ciment C30/37		Teren fundare

BETON - SR EN 206-1, SR 13510/2006
 Clasa de expunere XC4+XF2
 C30/37 - S2 - H1A - 0÷32; A/Cmax=0,50
 Dozaj minim de ciment = 300 kg/mc
 Aditiv - reducător de apa/plastifiant

Nota:

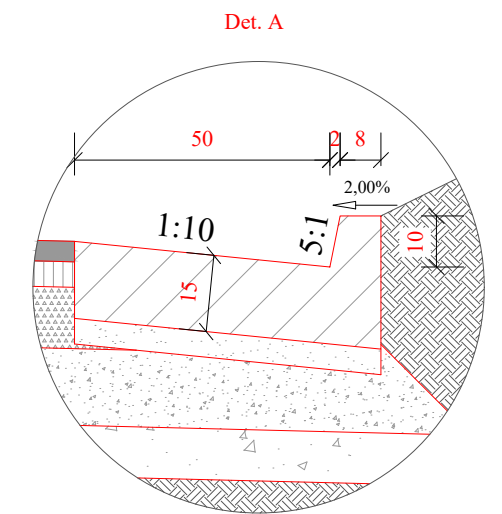
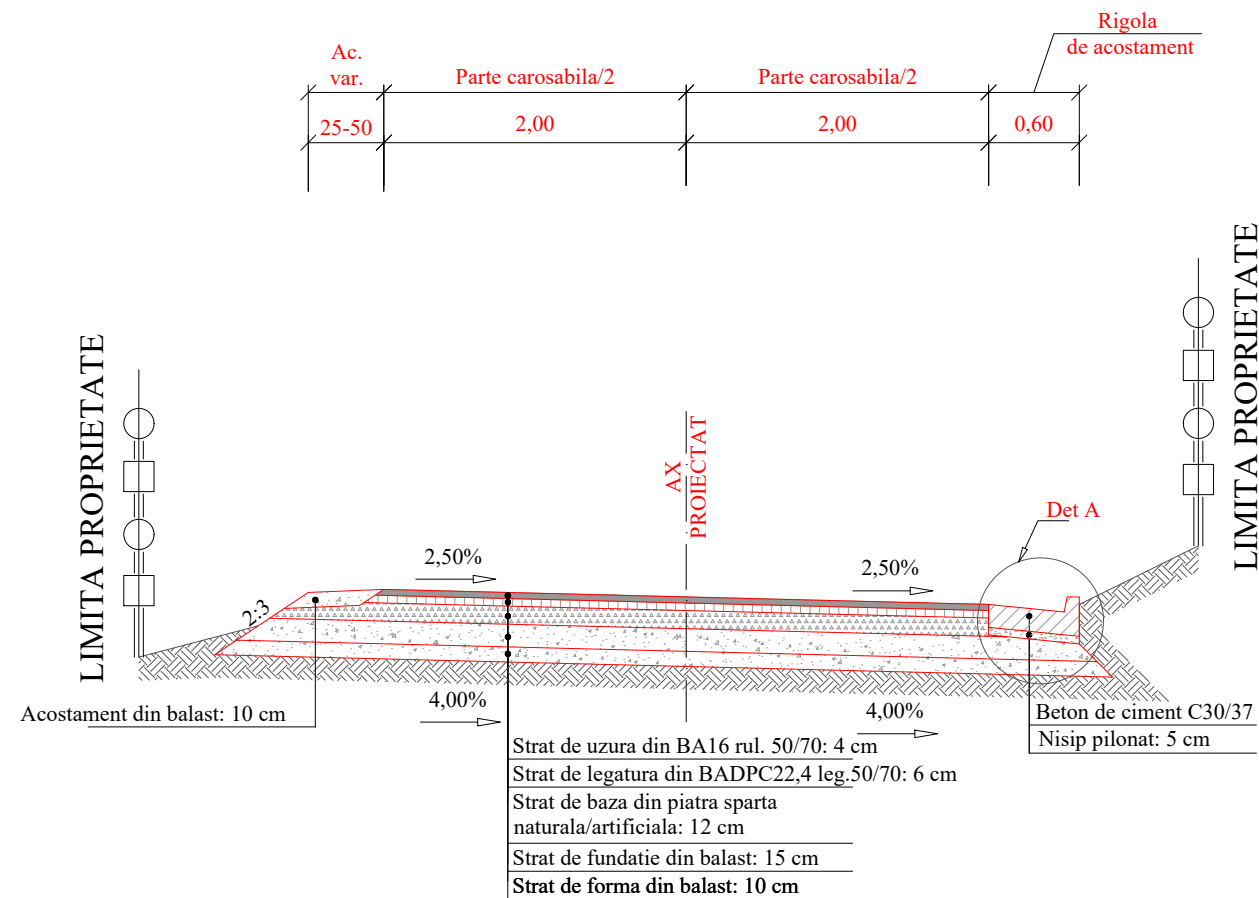
- Orice modificare a prezentei planse se face numai cu acordul scris al proiectantului.
- Orice neconcordanță cu prevederile prezentei planse și situația din amplasamentul lucrării, se va aduce la cunoștința proiectantului.

Aceasta planșă este proprietatea S.C. SPC Elite Consulting S.R.L. Este interzisă copierea, difuzarea sau utilizarea în alte scopuri fără permisiunea scrisă și explicită a S.C. SPC Elite Consulting S.R.L.

Verificator		Cerinta A4, B2, D	Referat de verificare	
Expert		Cerinta A4, B2, D	Expertiza tehnica	
	S.C. SPC ELITE CONSULTING S.R.L. IASI Sat Paun, Comuna Barnova, Judetul Iasi J22/8/07.01.2009 - RO 24923658 Telefon: 0741/232.111; Fax: 0336/401.865 E-mail: aolaritei_marian@yahoo.com		BENEFICIAR: COMUNA SENDRENI, JUDEȚUL GALATI	Proiect nr. 02/2022
Specificatie	Numele	Semnatura	Scara 1:50 Data 2022	FAZA: D.O.A.
Sef Proiect	ing. Ovidiu Agache			
Proiectat	ing. Constantin Anton			
Proiectat	ing. Gheorghe Istrate			
Proiectat	ing. Danut Pasniciuc			
Proiectat	ing. Andrei Dumitriu			Planșă nr.: 71



STRADA GARII - SAT SENDRENI
PROFIL TRANSVERSAL TIP
 Se aplica intre km 0+000,00 - 0+160,00.



LEGENDA			
	BA 16 rul. 50/70		Balast
	BADPC22,4 leg. 50/70		Piatra sparta naturala/artificiala
	Beton de ciment C30/37		Teren fundare

BETON - SR EN 206-1, SR 13510/2006
 Clasa de expunere XC4+XF2
 C30/37 - S2 - H1A - 0÷32; A/Cmax=0,50
 Dozaj minim de ciment = 300 kg/mc
 Aditiv - reducător de apa/plastifiant

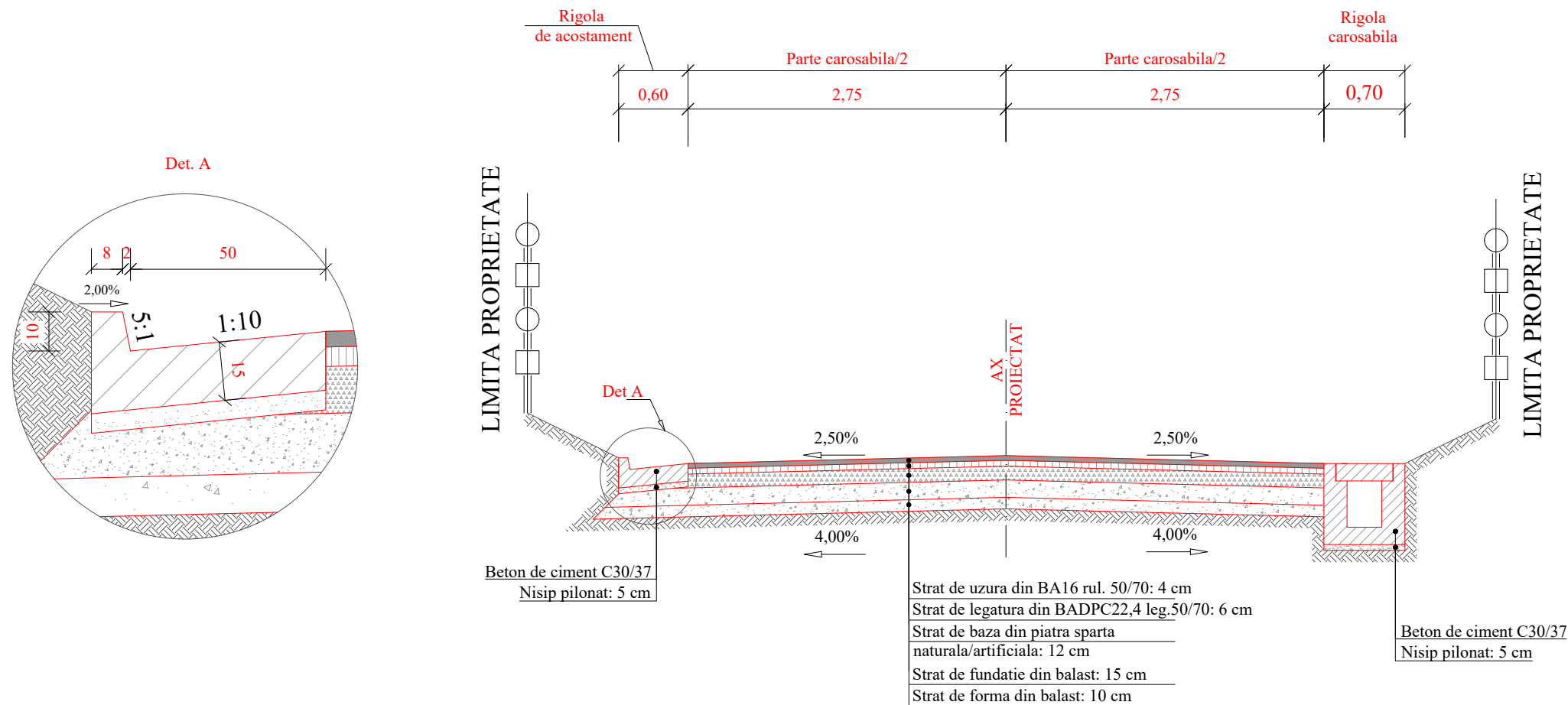
Nota:
 1. Orice modificare a prezentei planse se face numai cu acordul scris al proiectantului.
 2. Orice neconcordanță cu prevederile prezentei planse și situația din amplasamentul lucrării, se va aduce la cunoștința proiectantului.

Această planșă este proprietatea S.C. SPC Elite Consulting S.R.L. Este interzisă copierea, difuzarea sau utilizarea în alte scopuri fără permisiunea scrisă și explicită a S.C. SPC Elite Consulting S.R.L.

Verificator		Cerinta A4, B2, D	Referat de verificare	
Expert		Cerinta A4, B2, D	Expertiza tehnica	
	S.C. SPC ELITE CONSULTING S.R.L. IASI Sat Paun, Comuna Barnova, Judetul Iasi J22/8/07.01.2009 - RO 24923658 Telefon: 0741/232.111; Fax: 0336/401.865 E-mail: aolaritei_marian@yahoo.com		BENEFICIAR: COMUNA SENDRENI, JUDETUL GALATI	Proiect nr. 02/2022
Specificatie	Numele	Semnatura	MODERNIZAREA RETELEI DE DRUMURI DE INTERES LOCAL IN COMUNA SENDRENI, JUDETUL GALATI	FAZA: D.O.A.
Sef Proiect	ing. Ovidiu Agache			
Proiectat	ing. Constantin Anton			
Proiectat	ing. Gheorghe Istrate			
Proiectat	ing. Danut Pasicuic			
Proiectat	ing. Andrei Dumitriu		Data 2022	Planșa nr: 72



STRADA GRADINARILOR TRONSON 1- SAT SENDRENI
PROFIL TRANSVERSAL TIP
 Se aplica intre km 0+000,00 - 0+160,00.



LEGENDA			
	BA 16 rul. 50/70		Balast
	BADPC22,4 leg. 50/70		Piatra sparta naturala/artificiala
	Beton de ciment C30/37		Teren fundare

BETON - SR EN 206-1, SR 13510/2006
 Clasa de expunere XC4+XF2
 C30/37 - S2 - H1A - 0÷32; A/Cmax=0,50
 Dozaj minim de ciment = 300 kg/mc
 Aditiv - reducător de apa/plastifiant

Nota:

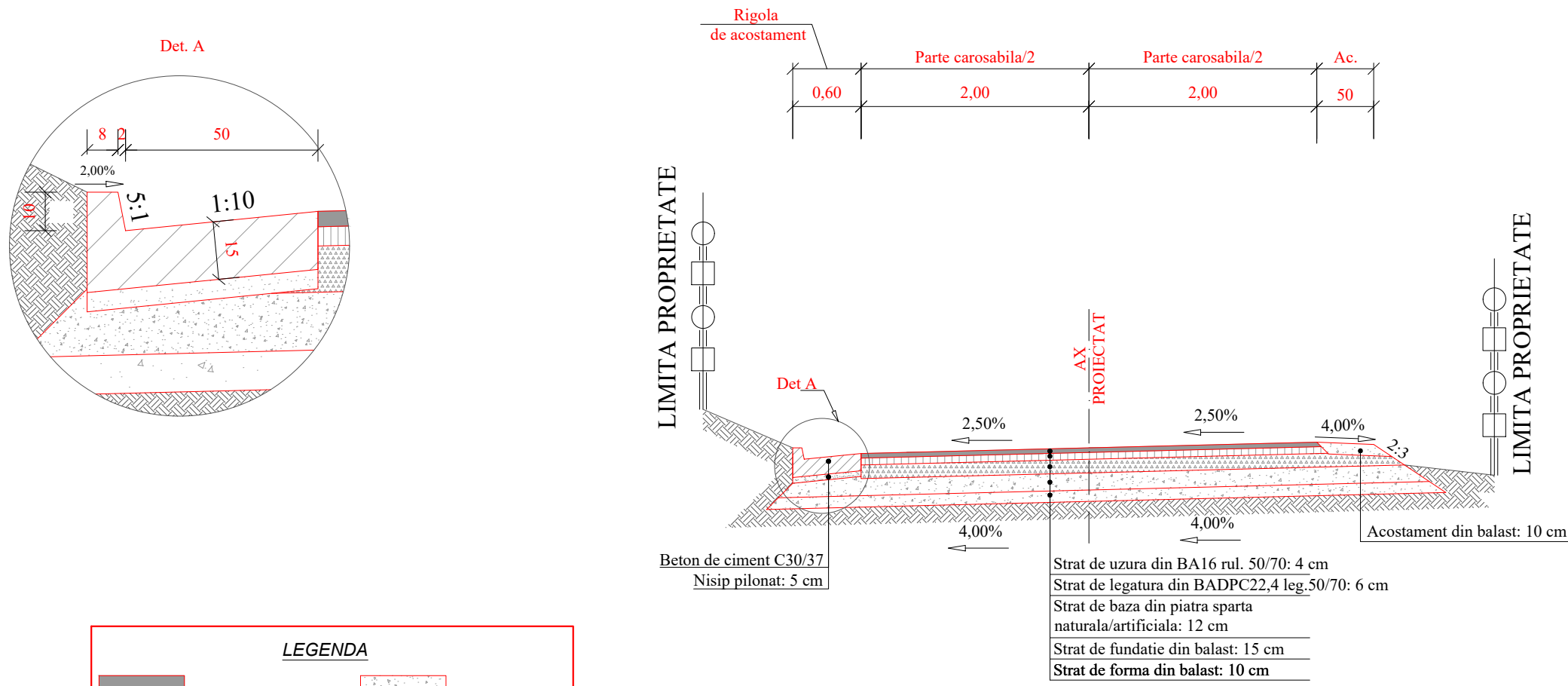
1. Orice modificare a prezentei planse se face numai cu acordul scris al proiectantului.
2. Orice neconcordanță cu prevederile prezentei planse și situația din amplasamentul lucrării, se va aduce la cunoștința proiectantului.

Aceasta planșă este proprietatea S.C. SPC Elite Consulting S.R.L. Este interzisă copierea, difuzarea sau utilizarea în alte scopuri fără permisiunea scrisă și explicită a S.C. SPC Elite Consulting S.R.L.

Verificator		Cerinta A4, B2, D	Referat de verificare	
Expert		Cerinta A4, B2, D	Expertiza tehnica	
 S.C. SPC ELITE CONSULTING S.R.L. IASI Sat Paun, Comuna Barnova, Judetul Iasi J22/8/07.01.2009 - RO 24923658 Telefon: 0741/232.111; Fax: 0336/401.865 E-mail: aolaritei_marian@yahoo.com	Specificatie	Numele	Semnatura	Scara 1:50 Data 2022
	Sef Proiect	ing. Ovidiu Agache		
	Proiectat	ing. Constantin Anton		
	Proiectat	ing. Gheorghe Istrate		
	Proiectat	ing. Danut Pasicuic		
Proiectat	ing. Andrei Dumitriu			
BENEFICIAR:			COMUNA SENDRENI, JUDEȚUL GALATI	Proiect nr. 02/2022
MODERNIZAREA REȚELEI DE DRUMURI DE INTERES LOCAL IN COMUNA SENDRENI, JUDEȚUL GALATI				FAZA: D.O.A.
STRADA GRADINARILOR TRONSON 1 - SAT SENDRENI			PROFIL TRANSVERSAL TIP	Planșă nr: 73



STRADA GRADINARILOR TRONSON 2 - SAT SENDRENI
PROFIL TRANSVERSAL TIP
 Se aplica intre km 0+000,00 - 0+089,00.



LEGENDA

	BA 16 rul. 50/70		Balast
	BADPC22,4 leg. 50/70		Piatra sparta naturala/artificiala
	Beton de ciment C30/37		Teren fundare

BETON - SR EN 206-1, SR 13510/2006
 Clasa de expunere XC4+XF2
 C30/37 - S2 - H1A - 0÷32; A/Cmax=0,50
 Dozaj minim de ciment = 300 kg/mc
 Aditiv - reducător de apa/plastifiant

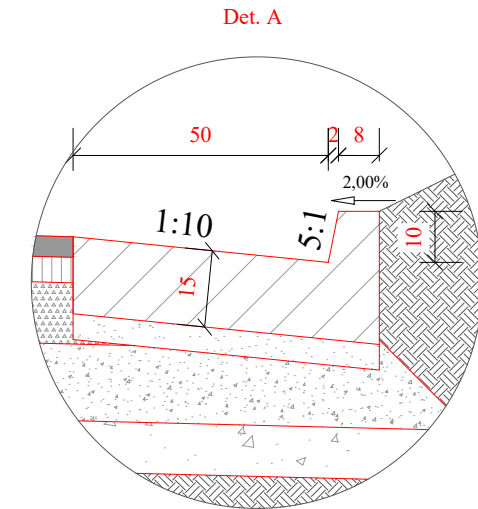
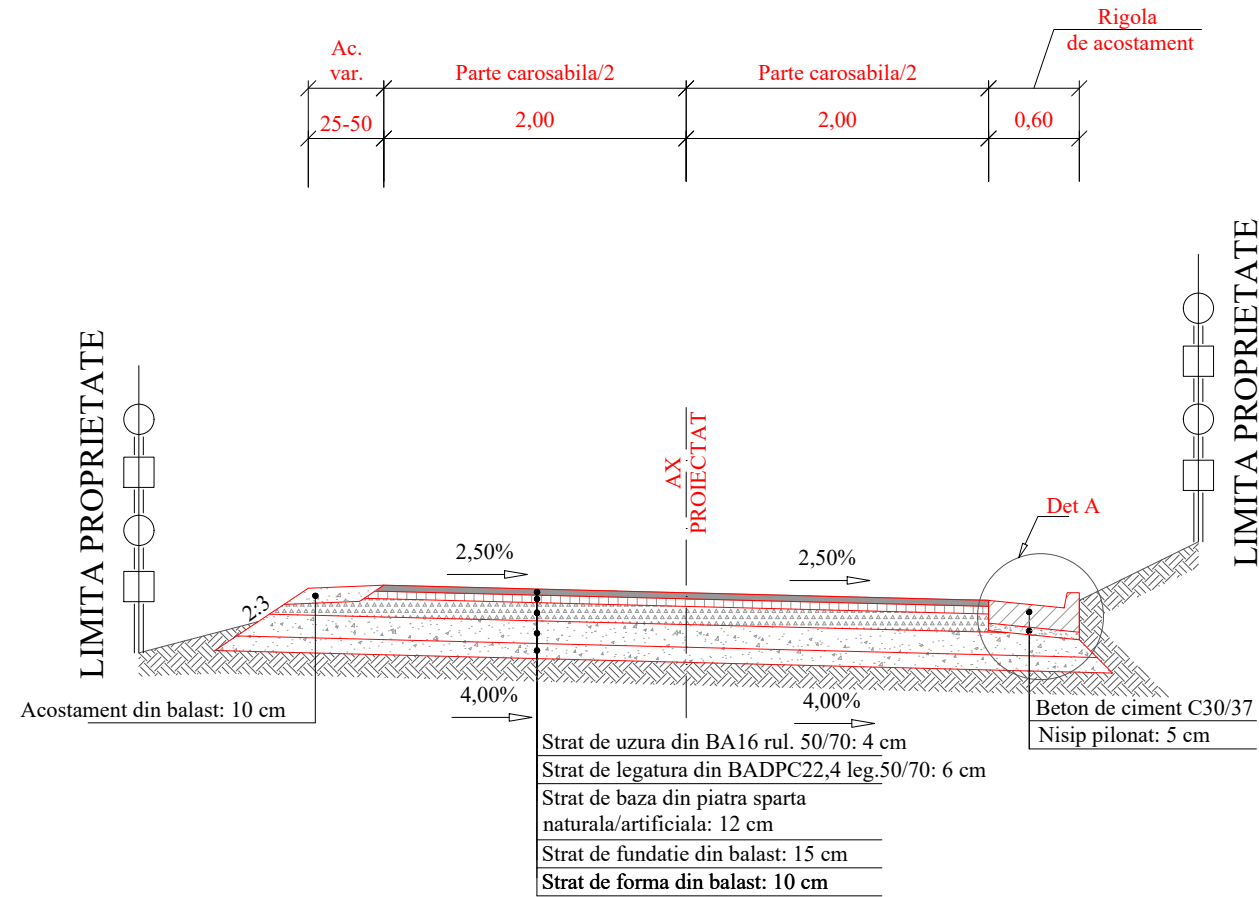
Nota:
 1. Orice modificare a prezentei planse se face numai cu acordul scris al proiectantului.
 2. Orice neconcordanță cu prevederile prezentei planse și situația din amplasamentul lucrării, se va aduce la cunoștința proiectantului.

Această planșă este proprietatea S.C. SPC Elite Consulting S.R.L. Este interzisă copierea, difuzarea sau utilizarea în alte scopuri fără permisiunea scrisă și explicită a S.C. SPC Elite Consulting S.R.L.

Verificator		Cerinta A4, B2, D	Referat de verificare	
Expert		Cerinta A4, B2, D	Expertiza tehnica	
	S.C. SPC ELITE CONSULTING S.R.L. IASI Sat Paun, Comuna Barnova, Judetul Iasi J22/8/07.01.2009 - RO 24923658 Telefon: 0741/232.111; Fax: 0336/401.865 E-mail: aolaritei_marian@yahoo.com		BENEFICIAR:	Proiect nr.
Specificatie	Numele	Semnatura	COMUNA SENDRENI, JUDEȚUL GALATI	02/2022
Sef Proiect	ing. Ovidiu Agache		MODERNIZAREA REȚELEI DE DRUMURI DE INTERES LOCAL IN COMUNA SENDRENI, JUDEȚUL GALATI	FAZA:
Proiectat	ing. Constantin Anton			D.O.A.
Proiectat	ing. Gheorghe Istrate			
Proiectat	ing. Danut Pasniciuc			
Proiectat	ing. Andrei Dumitriu		STRADA GRADINARILOR TRONSON 2 SAT SENDRENI PROFIL TRANSVERSAL TIP	Planșă nr: 74



STRADA PIETII SAT SENDRENI
PROFIL TRANSVERSAL TIP
 Se aplica intre km 0+000,00 - 0+160,00.



LEGENDA			
	BA 16 rul. 50/70		Balast
	BADPC22,4 leg. 50/70		Piatra sparta naturala/artificiala
	Beton de ciment C30/37		Teren fundare

BETON - SR EN 206-1, SR 13510/2006
 Clasa de expunere XC4+XF2
 C30/37 - S2 - H1A - 0÷32; A/Cmax=0,50
 Dozaj minim de ciment = 300 kg/mc
 Aditiv - reducător de apa/plastifiant

Nota:

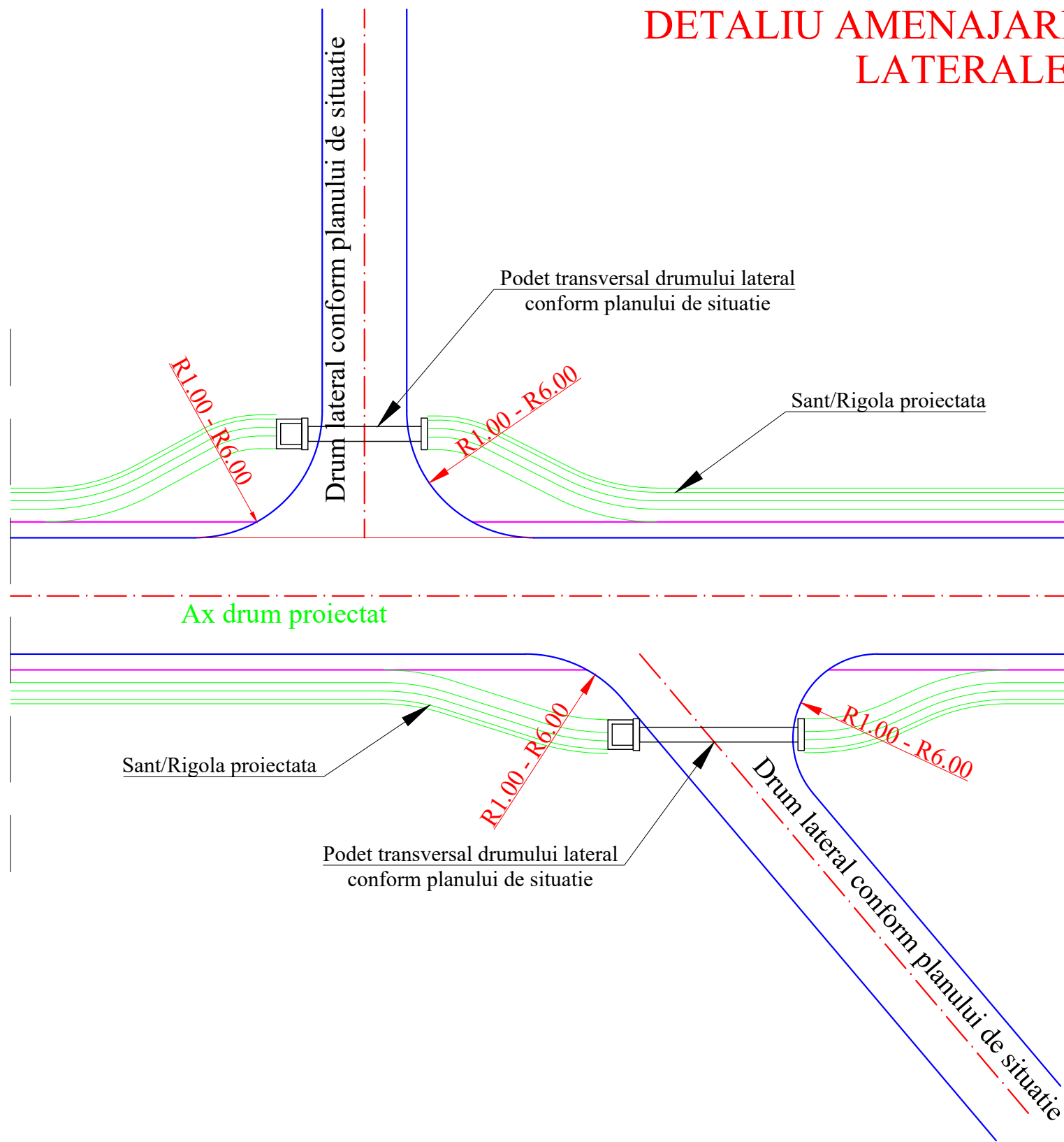
1. Orice modificare a prezentei planse se face numai cu acordul scris al proiectantului.
2. Orice neconcordanță cu prevederile prezentei planse și situația din amplasamentul lucrării, se va aduce la cunoștința proiectantului.

Această planșă este proprietatea S.C. SPC Elite Consulting S.R.L. Este interzisă copierea, difuzarea sau utilizarea în alte scopuri fără permisiunea scrisă și explicită a S.C. SPC Elite Consulting S.R.L.

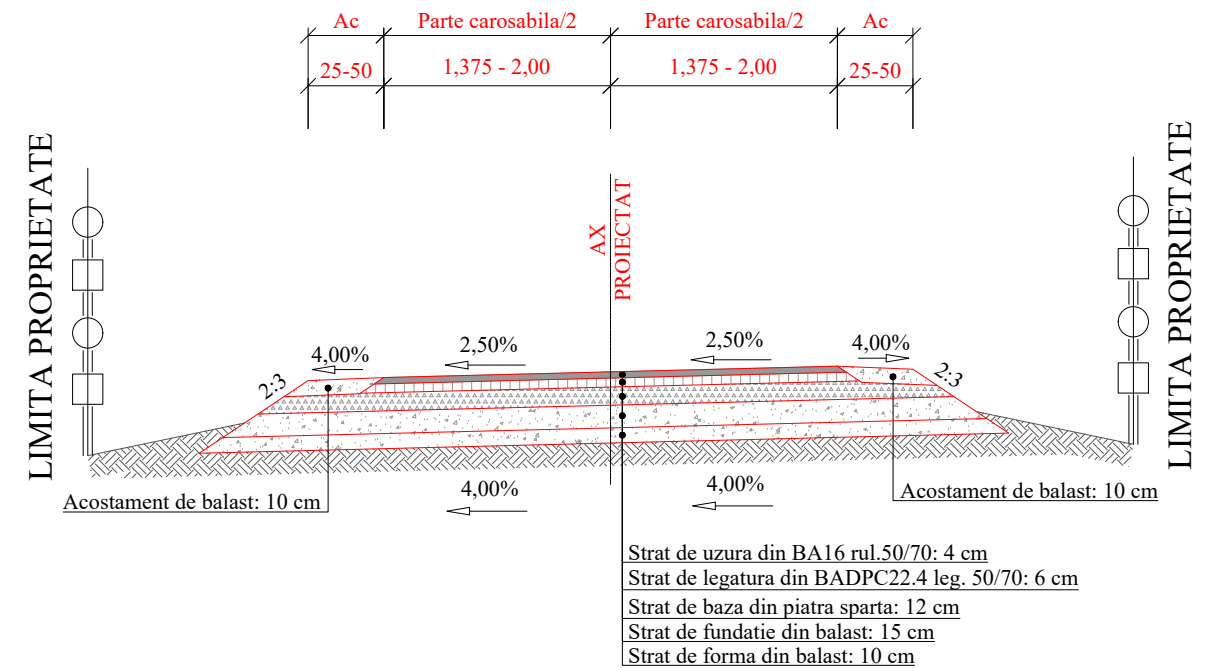
Verificator		Cerinta A4, B2, D	Referat de verificare
Expert		Cerinta A4, B2, D	Expertiza tehnica
 S.C. SPC ELITE CONSULTING S.R.L. IASI Sat Paun, Comuna Barnova, Judetul Iasi J22/8/07.01.2009 - RO 24923658 Telefon: 0741/232.111; Fax: 0336/401.865 E-mail: aolaritei_marian@yahoo.com		BENEFICIAR:	Proiect nr.
		COMUNA SENDRENI, JUDEȚUL GALATI	02/2022
Specificatie	Numele	Semnatura	Scara
Sef Proiect	ing. Ovidiu Agache		1:50
Proiectat	ing. Constantin Anton		
Proiectat	ing. Gheorghe Istrate		
Proiectat	ing. Danut Pasicuic		
Proiectat	ing. Andrei Dumitriu		Data
			2022
			Plansa nr:
STRADA PIETII SAT SENDRENI PROFIL TRANSVERSAL TIP			75



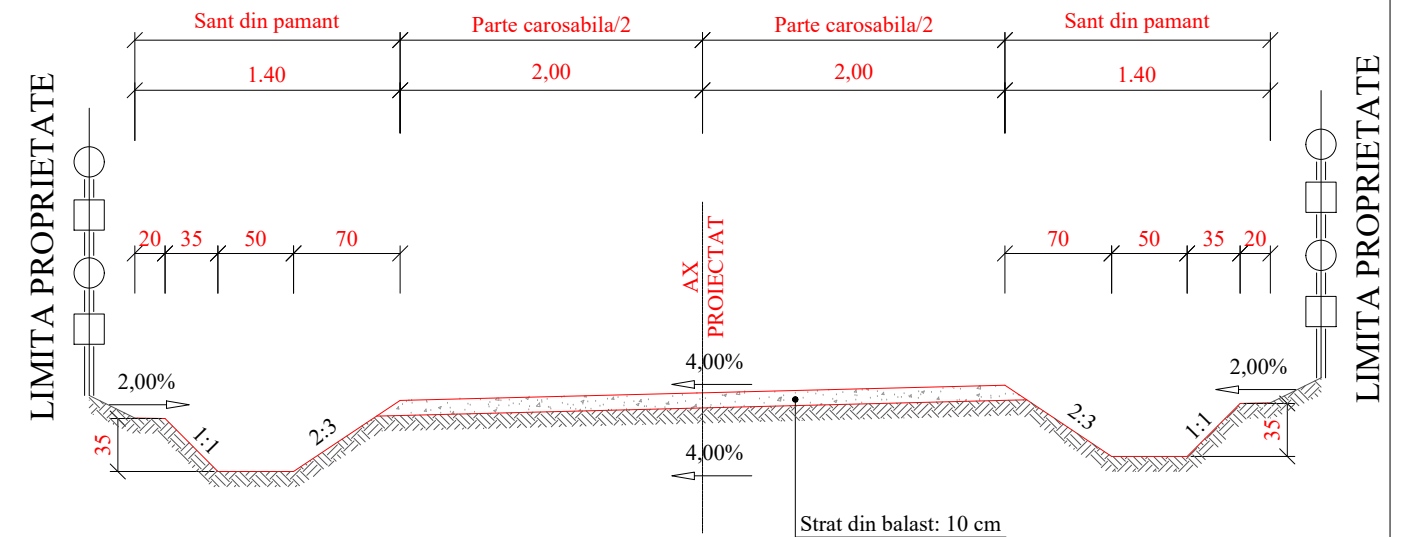
DETALIU AMENAJARI DRUMURI LATERALE



SECTIUNE TRANSVERSALA
(in cazul drumurilor laterale asfaltate)
Scara 1:50




SECTIUNE TRANSVERSALA
(in cazul drumurilor laterale balastate)
Scara 1:50



Nota:

1. Drumurile laterale se vor amenaja pe o lungime de 25 - 50 m conform planului de situatie;
2. Drumurile laterale se vor amenaja in functie de spatiul disponibil intre limitele proprietatilor particulare (2.75 - 5.00) m;
3. Se vor amenaja elemente de colectare ape pluviale si acostamente conform planului de situatie;
4. Orice modificare a prezentei planse se face numai cu acordul scris al proiectantului;
5. Orice neconcordanta cu prevederile prezentei planse si situatia din amplasamentul lucrarii, se va aduce la cunostinta proiectantului.

Aceasta plansa este proprietatea S.C. SPC Elite Consulting S.R.L. Este interzisa copierea, difuzarea sau utilizarea in alte scopuri fara permisiunea scrisa si explicita a S.C. SPC Elite Consulting S.R.L.

Verificator		Cerinta A4, B2, D	Referat de verificare
Expert		Cerinta A4, B2, D	Expertiza tehnica
 S.C. SPC ELITE CONSULTING S.R.L. IASI Sat Paun, Comuna Barnova, Judetul Iasi J22/8/07.01.2009 - RO 24923658 Telefon: 0741/232.111; Fax: 0336/401.865 E-mail: aolaritei_marian@yahoo.com		BENEFICIAR: COMUNA SENDRENI, JUDETEL GALATI	
Specificatie	Numele	Semnatura	Scara
Sef Proiect	ing. Ovidiu Agache		1:50
Proiectat	ing. Constantin Anton		1:500
Proiectat	ing. Gheorghe Istrate		Data
Proiectat	ing. Danut Pasniciuc		2022
Proiectat	ing. Andrei Dumitriu		
			Proiect nr. 02/2022
			FAZA: D.O.A.
			Plansa nr. 76