



AGENȚIA PENTRU PROTECȚIA MEDIULUI GIURGIU

Nr. 8868 / 28.09.2021

RAPORT PRIVIND STAREA FACTORILOR DE MEDIU ÎN JUDEȚUL GIURGIU

LUNA AUGUST

Prezentare generală a județului Giurgiu

Județul Giurgiu este situat în partea de sud a țării, în cadrul mării unități geografice numită Câmpia Română și este străbătut de paralela 43°53' latitudine nordică și meridianul 25°59' longitudine estică.

Suprafața județului este de 3526 km<sup>2</sup>, reprezentând 1,5 % din suprafața țării. În partea nordică se învecinează cu județul Dâmbovița, la Nord – Est cu județul Ilfov, la Vest cu județul Teleorman, la Est cu județul Călărași, iar la Sud, pe o lungime de 76 km, fluviul Dunărea îl desparte de Bulgaria.

Teritoriul județului Giurgiu face parte din Câmpia Română. Relieful județului este format din 5 unități principale ale Câmpiei Române: Burnas, Vlășia, Găveanu - Burdea, Titu și Lunca Dunării.

Altitudinea maximă este de 136 m deasupra nivelului mării, înregistrată în nordul județului (satul Cartojani), iar cea minimă este de 12 m, deasupra nivelului mării, în Lunca Dunării.

Clima este de tip temperat continental, cu ierni reci și veri călduroase și se caracterizează prin contraste termice de la zi la noapte și de la vară la iarnă dintre cele mai mari din țară.

De-a lungul Văii Dunării se pot acumula mase de aer rece care, prin stagnare și poziție, favorizează producerea inversiunilor termice. În extremitatea sudică a județului se individualizează topoclimatul specific Luncii Dunării, cu veri mai călduroase și ierni mai blânde decât în restul câmpiei.

Bogațiile naturale ale subsolului sunt constituite de zăcămintele de petrol și gaze din partea centrală și nordică a județului și pietrișurile și nisipurile care se extrag din albiile și terasele râurilor și din albia fluviului Dunărea

Lungimea rețelei hidrografice pe teritoriul județului Giurgiu este de 847 km. Principalele cursuri de apă sunt: fluviul Dunărea cu lungimea bazinului hidrografic de 122 km, râul Argeș cu lungimea bazinului hidrografic de 725 km și afluenții acestuia: Neajlov, Câlniștea, Dâmbovic, Sabar, Ciorogârla, etc. Densitatea medie a rețelei hidrografice pe teritoriul județului Giurgiu este de 0,24 km/kmp.

Suprafața ocupată de păduri pe teritoriul județului Giurgiu este de 35 971 ha.

Pădurile din luncă sunt constituite din specii lemnoase moi: salcie (*Salix alba*), plop (*Populus alba*), aninul negru (*Alnus glutinosa*).

În județul Giurgiu populația stabilă la 1 iulie 2013 a fost de 276687. Din acest total, 86126 locuiesc în mediul urban, în timp ce 190561 locuiesc în mediul rural.



AGENȚIA PENTRU PROTECȚIA MEDIULUI GIURGIU

Adresa Șos. București, Bl. 111, Sc. A+B, Cod 080304

E-mail: [office@apmgi.ro](mailto:office@apmgi.ro); Tel. 0246214760, 0246216980, 0746248733; Fax 0246211410

Operator de date cu caracter personal, conform Regulamentului (UE) 2016/679

## AERUL

### Calitatea aerului ambiental

În județul Giurgiu funcționează continuu o rețea de monitorizare a calității aerului, integrată în Sistemul Național de Monitorizare a Calității Aerului. Rețeaua este formată din patru stații automate amplasate în județul Giurgiu.

Stațiile automate de monitorizare sunt localizate astfel:

⇒ GR1 - stație de trafic amplasată pe Șoseaua București, la intrarea în municipiul Giurgiu, locația respectivă fiind considerată oportună din punct de vedere al fluenței traficului;

⇒ GR2 - stație de fond urban amplasată în Parcul Elevilor, adiacent străzii Transilvania, situată într-o zonă neexpusă direct traficului și industriei locale.

⇒ GR3 - stație industrială, amplasată în curtea Stației Meteo Giurgiu, aflată într-o zonă industrială

⇒ GR 4 - stație de tip rural de nivel subregional, amplasată în satul Braniștea, comuna Oinacu, situată la distanță de toate sursele de poluare majore.

Stațiile de monitorizare a calității aerului au fost amplasate conform criteriilor indicate în legislația în vigoare, în zone reprezentative pentru fiecare tip de stație.

Poluanții monitorizați, metodele de măsurare, valorile limită, pragurile de alertă și de informare și criteriile de amplasare a punctelor de monitorizare sunt stabilite de legislația națională privind protecția atmosferei și sunt conforme cerințelor prevăzute de reglementările europene (Legea 104/2011 actualizată).

Parametrii monitorizați de aceste stații sunt: dioxid de sulf (SO<sub>2</sub>), oxizi de azot (NO/NO<sub>x</sub>/NO<sub>2</sub>), monoxid de carbon (CO), ozon(O<sub>3</sub>), compuși organici volatili (COV), pulberi în suspensie (PM<sub>10</sub>/PM<sub>2,5</sub>), plumb (Pb) și parametrii meteo.

Stațiile au fost integrate în cadrul Rețelei Naționale de Monitorizare a Calității Aerului (RNMCA). Datele înregistrate de acestea sunt transmise direct către panoului de informare, în formă accesibilă pentru public. Acestea pot fi vizualizate și pe pagina web [www.calitateaer.ro](http://www.calitateaer.ro).

Variația valorilor indicatorilor măsurați depinde de sursele de poluare și de condițiile climatice - direcție vânt, viteza acestuia, temperatură, presiunea atmosferică, precipitații.

În luna august s-au efectuat 31271 măsurări la stațiile din RNMCA.

Rezultatele sunt prezentate în tabelele statistice următoare.



Stația de trafic GR 1



### AGENȚIA PENTRU PROTECȚIA MEDIULUI GIURGIU

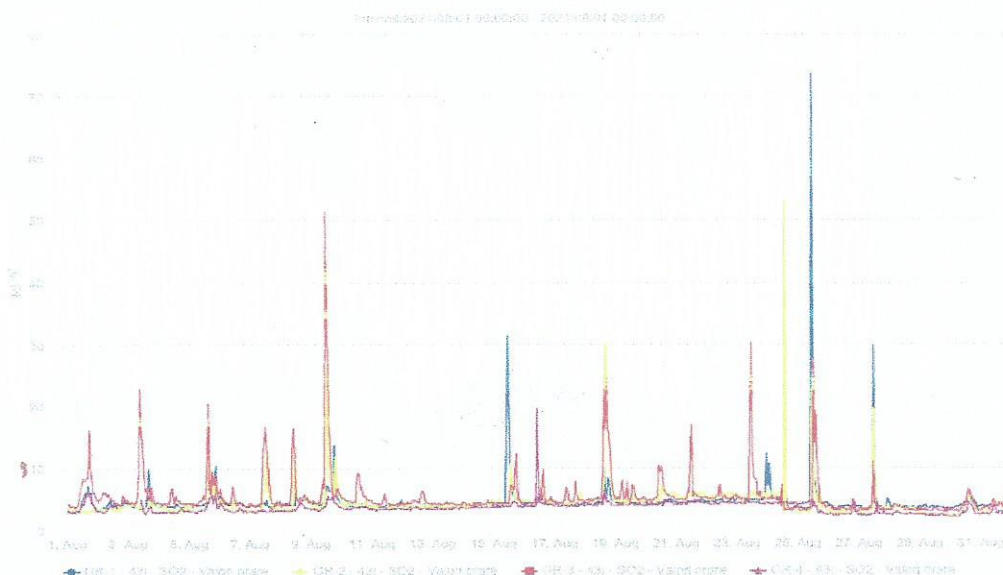
Adresa Șos. București, Bl. 111, Sc. A+B, Cod 080304

E-mail: [office@apmgr.anpm.ro](mailto:office@apmgr.anpm.ro); Tel. 0246214760, 0246216980, 0746248733; Fax 0246211410

Operator de date cu caracter personal, conform Regulamentului (UE) 2016/679

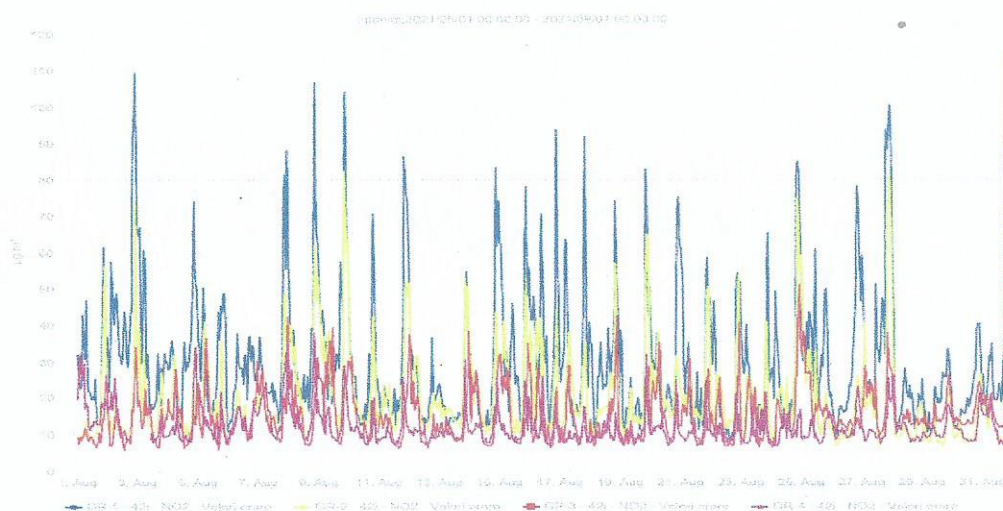
### Dioxidul de sulf - Prelucrarea datelor cu mediere pe 1h.

Stația	Tipul stației	Med	Max	Mediana	Percentile 98	Nr. analize	Captura de date	Nr. depășiri	Fr. depășiri	V.L.
GR 1	trafic	4.49	73.44	4.02	9.54	713	95.83	0	0	350 [ $\mu\text{g}/\text{m}^3$ ]
GR 2	urbană	4.36	30.07	3.88	11.53	711	95.56	0	0	
GR 3	industrială	5.29	51.31	4.49	16.34	713	95.83	0	0	
GR 4	rurală	3.48	19.47	3.44	5.22	693	93.15	0	0	



### Dioxidul de azot - Prelucrarea datelor cu mediere pe 1h.

Stația	Tipul stației	Med	Max	Mediana	Percentile 98	Nr. analize	Captura de date	Nr. depășiri	Fr. depășiri	V.L.
GR 1	trafic	30.26	113.94	24.67	85.78	713	95.83	0	0	200 [ $\mu\text{g}/\text{m}^3$ ]
GR 2	urbană	19.99	85.37	16.01	63.09	711	95.56	0	0	
GR 3	industrială	14.81	50.72	12.97	34.75	713	95.83	0	0	
GR 4	rurală	12.00	59.36	10.38	28.16	692	93.01	0	0	



**AGENȚIA PENTRU PROTECȚIA MEDIULUI GIURGIU**

Adresa Șos. București, Bl. 111, Sc. A+B, Cod 080304

E-mail: [office@apmgr.anpm.ro](mailto:office@apmgr.anpm.ro); Tel. 0246214760, 0246216980, 0746248733; Fax 0246211410

Operator de date cu caracter personal, conform Regulamentului (UE) 2016/679

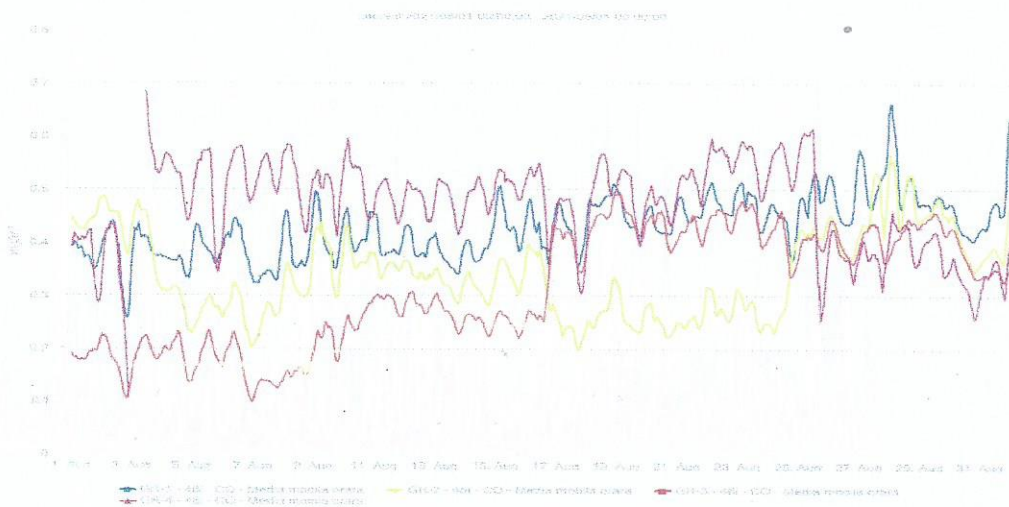
### Ozon - Prelucrarea datelor cu mediere pe 8 ore

Stația	Tipul stației	Med	Max	Mediana	Percentile 98	Nr. analize	Captura de date	Nr. depășiri	Fr. depășiri	Valoarea ținta
GR 2	urbană	60.50	125.92	60.26	107.89	711	95.56	1	0.14	120 [μg/m <sup>3</sup> ]
GR 4	rurală	61.76	124.49	59.86	110.01	694	93.28	2	0.288	



### Monoxid de carbon - Prelucrarea datelor cu mediere pe 8 ore

Stația	Tipul stației	Med	Max	Mediana	Percentile 98	Nr. analize	Captura de date	Nr. depășiri	Fr. depășiri	V.L.
GR 1	trafic	0.43	0.66	0.43	0.57	714	95.97	0	0	10 [mg/m <sup>3</sup> ]
GR 2	urbană	0.34	0.57	0.33	0.53	712	95.70	0	0	
GR 3	industrială	0.31	0.49	0.30	0.47	713	95.83	0	0	
GR 4	rurală	0.47	0.61	0.49	0.59	693	93.15	0	0	



**AGENȚIA PENTRU PROTECȚIA MEDIULUI GIURGIU**

Adresa Șos. București, Bl. 111, Sc. A+B, Cod 080304

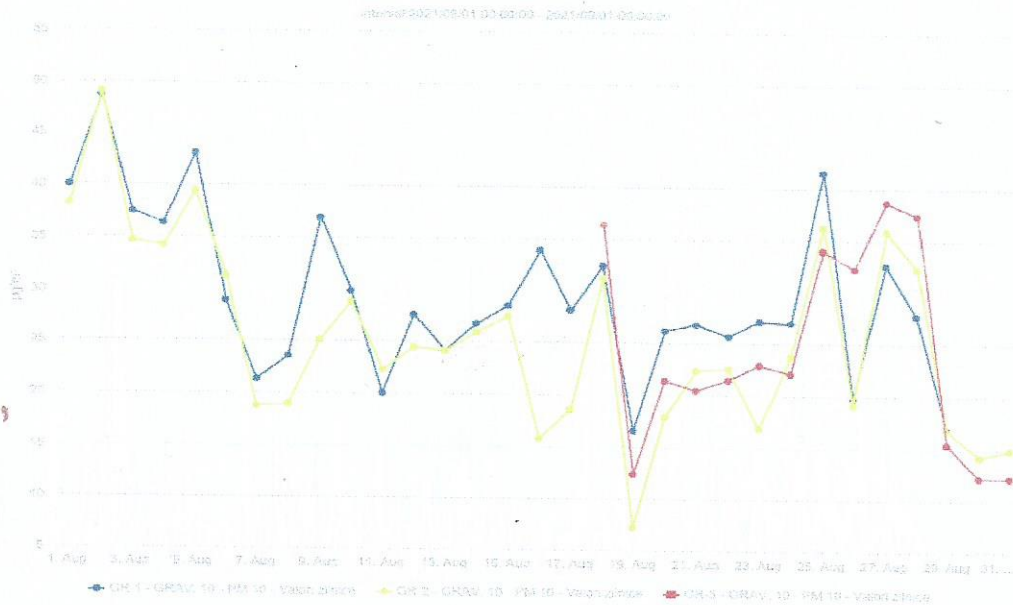
E-mail: [office@apmgr.anpm.ro](mailto:office@apmgr.anpm.ro); Tel. 0246214760, 0246216980, 0746248733; Fax 0246211410

Operator de date cu caracter personal, conform Regulamentului (UE) 2016/679

**PM10 gravimetric - Prelucrarea datelor cu mediere zilnică**

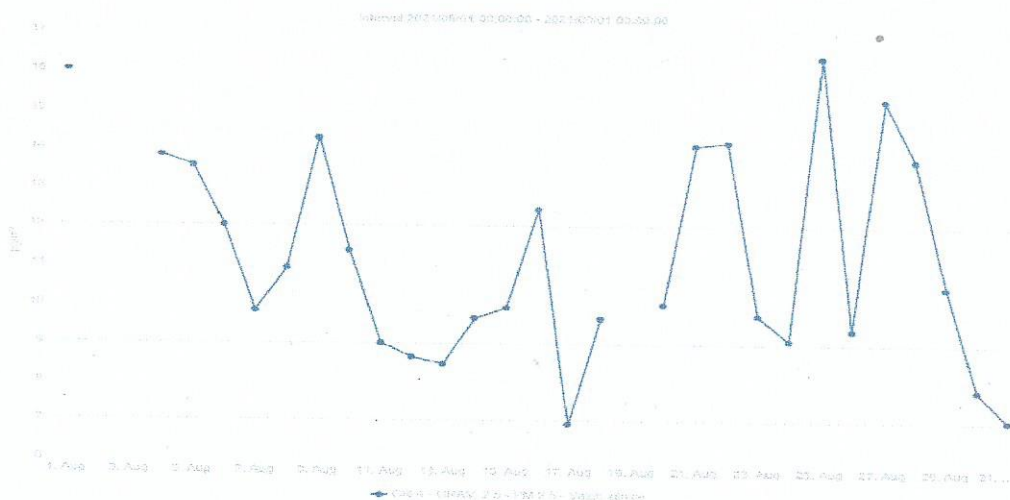
Stația	Tipul stației	Med	Max	Mediana	Percentile 98	Nr. analize	Captura de date	Nr. depășiri	Fr. depășiri	V.L.
GR 1	trafic	29.48	48.68	27.70	48.68	29	93.55	0	0	50 [μg/m3]
GR 2	urbană	25.40	49.05	24.07	49.05	31	100	0	0	
GR 3	industrială	*	38.69	*	*	14	45.16	0	0	

*Din motive tehnice, pentru stația GR3, nu există date pentru a respecta criteriile privind captura de date conform Legii 104/2011.*



**PM2.5 gravimetric - Prelucrarea datelor cu mediere zilnică**

Stația	Tipul stației	Med	Mediana	Percentile 98	Nr. analize	Captura de date
GR 4	rurală	11.19	10.22	16.35	28	90.32



**AGENȚIA PENTRU PROTECȚIA MEDIULUI GIURGIU**

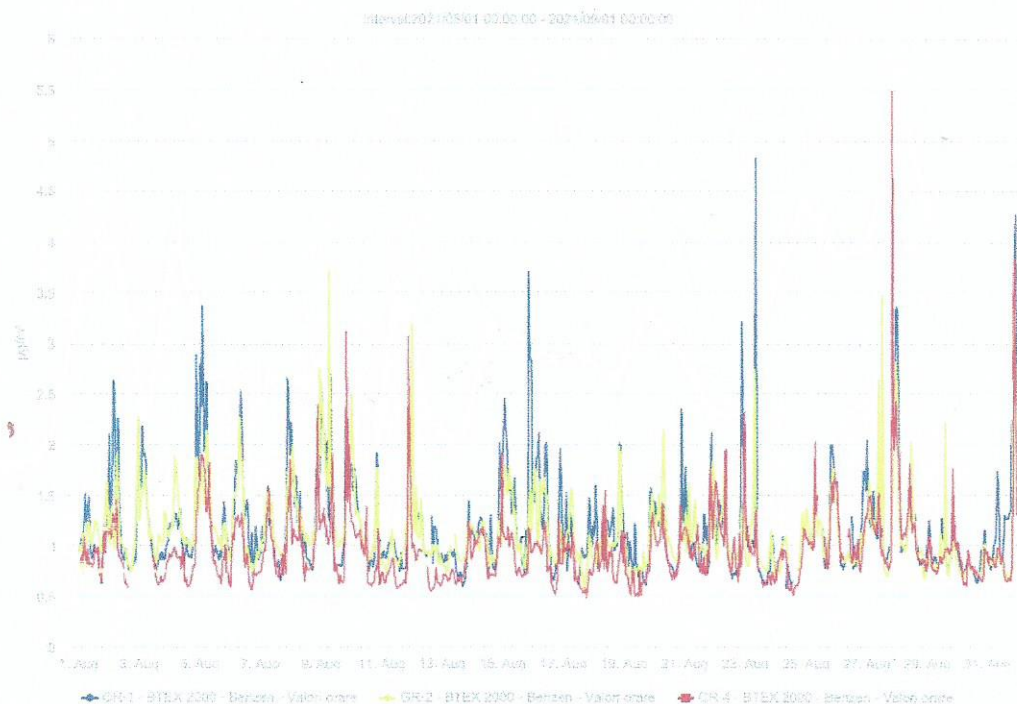
Adresa Șos. București, Bl. 111, Sc. A+B, Cod 080304

E-mail: [office@apmgr.anpm.ro](mailto:office@apmgr.anpm.ro); Tel. 0246214760, 0246216980, 0746248733; Fax 0246211410

Operator de date cu caracter personal, conform Regulamentului (UE) 2016/679

### Benzen - Prelucrarea datelor cu mediere pe 1h.

Stația	Tipul stației	Med	Max	Mediana	Percentile 98	Nr. analize	Captura de date	V.L. anuală
GR 1	trafic	1.18	4.82	1.03	2.64	713	95.83	5 [ $\mu\text{g}/\text{m}^3$ ]
GR 2	urbană	1.13	3.72	1.03	2.26	735	98.79	
GR 4	rurală	0.95	5.49	0.88	1.94	712	95.70	



### Precipitații

Supravegherea precipitațiilor din punct de vedere al acidității este importantă datorită acțiunii sale pe arii largi și mai ales datorită posibilității de a se răspândi în alte zone decât cele inițial formării. Odată ce ajunge pe sol, aciditatea precipitațiilor poate determina efecte negative asupra tuturor factorilor mediului natural și artificial.

În luna august au fost înregistrate 3 probe de precipitații. Rezultatele analizelor nu au pus în evidență ploi acide.



**AGENȚIA PENTRU PROTECȚIA MEDIULUI GIURGIU**

Adresa Șos. București, Bl. 111, Sc. A+B, Cod 080304

E-mail: [office@apmgr.anpm.ro](mailto:office@apmgr.anpm.ro); Tel. 0246214760, 0246216980, 0746248733; Fax 0246211410

Operator de date cu caracter personal, conform Regulamentului (UE) 2016/679

## APA

### Starea râurilor interioare - pe clase de calitate

Calitatea râurilor interioare din județul Giurgiu este controlată și supravegheată de Administrația Națională „Apele Române”, Direcția Apelor Argeș - Vedea Pitești – Sistemul de Gospodărire a Apelor Giurgiu. În luna august s-au efectuat analize privind calitatea apelor de suprafață, aceasta fiind redată mai jos.

Nr. crt.	Râul	Secțiunea	Clasa I	Clasa II	Clasa III	Clasa IV	Clasa V
1	Câlniștea	Câlniștea - Călugăreni		X			
2	Milcovăț	Amonte confluență Argeș		X			
3	Glavacioc	Glavacioc - Ghimpați		X			
4	Bratilov	Amonte confluență Milcovăț		X			
5	Dîmbovnic	Dîmbovnic Uiești		X			
6	Neajlov	Neajlov Vadu- lat		X			
7	Luica	Amonte confluență Argeș		X			
8	Cocioc	Amonte confluență Argeș		X			
9	Sabar	Sabar Vidra		X			
10	Neajlov	Amonte confluență Argeș		X			
11	Sabar	Sabar Tintava		X			
12	Ciorogîrla	Ciorogîrla auto București-Pitești		X			
13	Ciorogîrla	Ciorogîrla amonte confluență Sabar		X			

### Starea lacurilor

Calitatea lacurilor din județul Giurgiu este controlată și supravegheată de Administrația Națională „Apele Române”, Direcția Apelor Argeș - Vedea Pitești – Sistemul de Gospodărire a Apelor Giurgiu. În luna august nu s-au efectuat analize privind calitatea apelor de suprafață – lacuri, calitatea acestora fiind redată mai jos.

Nr. crt.	Lac	Secțiunea	Clasa I	Clasa II	Clasa III	Clasa IV	Clasa V
1	Balta Comana	Intrare lac, zona fotică		X			
2	Balta Comana	Mijloc lac, zona fotică		X			
3	Balta Comana	Ieșire lac, zona fotică		X			
4	Acumulare Mihăilești	Baraj lac, zona fotică		X			
5	Acumulare Mihăilești	Mijloc lac, zona fotică		X			
6	Acumulare Mihăilești	Intermediar lac, zona fotică		X			
7	Acumulare Făcău	Mijloc lac, zona fotică		X			

### Ape uzate

- S.G.A. Giurgiu a efectuat analize fizico-chimice la 12 surse de impurificare. Din situația transmisă reiese că la 2 din sursele analizate s-au înregistrat ușoare depășiri la unii din indicatorii monitorizați: CCOCr, materii în suspensie, detergenți și CBO<sub>5</sub>.

- APM Giurgiu a analizat 2 probe de apă uzate la solicitarea operatorilor economici. Nu au fost înregistrate depășiri.



**AGENȚIA PENTRU PROTECȚIA MEDIULUI GIURGIU**

Adresa Șos. București, Bl. 111, Sc. A+B, Cod 080304

E-mail: [office@apmgr.anpm.ro](mailto:office@apmgr.anpm.ro); Tel. 0246214760, 0246216980, 0746248733; Fax 0246211410

*Operator de date cu caracter personal, conform Regulamentului (UE) 2016/679*

## BIODIVERSITATE

### Arii de interes comunitar

La nivelul județului Giurgiu există 9 situri Natura 2000 dintre care 4 Situri de Importanță Comunitară (SCI) și 5 Arii de Protecție Specială Avifaunistică (SPA).

Nr. crt.	Tip ari	Denumire SCI/SPA	Localități din județul Giurgiu	Suprafață (ha)	Județ
1.	SCI	Pădurea Bolintin	Bolintin Vale, Bucșani, Crevedia Mare, Grădinari, Găiseni, Ogrezeni, Vânătorii Mici	5637	GR
2.		Gura Vedei – Șaica - Slobozia	Giurgiu, Gostinu, Găujani, Malu, Oinacu, Prundu, Slobozia, Vedea	10137	TR, GR, CL
3.		Lunca Mijlocie a Argeșului	Florești - Stoenеști, Găiseni, Vânătorii Mici	3648	DB, GR
4.		Comana	Băneasa, Comana, Călugăreni, Ghimpați, Gostinari, Greaca, Hotarele, Isvoarele, Mihai Bravu, Prundu, Schitu, Singureni, Stoenеști	26579	GR
5.		Pădurea Dandara - Corneanca	Toporu	546	TR, GR
6.	SPA	Comana	Băneasa, Călugăreni, Colibași, Comana, Gostinari, Greaca, Hotarele, Isvoarele, Mihai Bravu, Prundu, Singureni	24 982	GR
7.		Dunăre – Oltenița	Prundu	5 927	CL, GR
8.		Ostrovu Lung-Gostinu	Gostinu, Oinacu, Prundu	2 544	GR
9.		Vedea-Dunăre	Găujani, Giurgiu, Malu, Slobozia, Vedea	22 404	TR, GR
10.		Valea Călniștei	Ghimpați, Izvoarele, Răsuceni, Schitu	2 574	TR, GR
11.		Lunca Mijlocie a Argeșului	Florești - Stoenеști, Găiseni, Vânătorii Mici	3648	DB, GR



### Arii de interes național

**Parcul Natural Cōmana** cuprinde Zona Comana cu o suprafață de 24 963 ha. A fost declarată Parc Natural (inclusiv Balta Comana) prin H.G. nr. 2 151/2004 și atribuită în administrare Administrației Parcului Natural Comana. Cu această ocazie rezervațiile Pădurea Oloaga–Grădinari și Pădurea Padina Tătarului (declarate prin Legea nr. 5/06.03.2000) au fost incluse în Parcul Natural Comana.

În anul 2016 Parcul Natural Comana a fost declarat sit RAMSAR prin OUG 49/2016 pentru

modificarea L5/2000 privind aprobarea Planului de amenajare a teritoriului național Secțiunea a IIIa – zone protejate.

**Pădurea Oloaga–Grădinari** este o rezervație naturală localizată pe teritoriul comunei Comana și are o suprafață de 248 ha. În cadrul acestei rezervații este ocrotită specia de *Ruscus aculeatus* (ghimpele).



### AGENȚIA PENTRU PROTECȚIA MEDIULUI GIURGIU

Adresa Șos. București, Bl. 111, Sc. A+B, Cod 080304

E-mail: [office@apmgr.anpm.ro](mailto:office@apmgr.anpm.ro); Tel. 0246214760, 0246216980, 0746248733; Fax 0246211410

*Operator de date cu caracter personal, conform Regulamentului (UE) 2016/679*



**Pădurea Padina Tătarului** este o rezervație naturală pentru ocrotirea speciei *Paeonia peregrina* varianta romanica (bujorul românesc), localizată pe teritoriul comunei Comana. Suprafață rezervației este de 230 ha.

**Pădurea Manafu** este situată pe teritoriul localității Ghimpați, are o suprafață de 28 ha și este o rezervație pentru protejarea bujorului românesc - *Paeonia peregrina* varianta romanica.

**Rezervația Teșila** Pădurea Teșila situată pe teritoriul comunei Schitu, sat Vlașin, are o suprafață de 52,5 ha. Ca și pădurea Manafu, pădurea Teșila este de asemenea o rezervație pentru protejarea bujorului românesc - *Paeonia peregrina* varianta romanica.

**Rezervația naturală Cama Dinu Păsărica**

Zona ostroavelor Cama-Dinu-Păsărica având o suprafață de 2 400 ha, a fost declarată rezervație naturală prin HG . 1 143/2007.



**RADIOACTIVITATEA**

Monitorizarea radioactivității mediului în județul Giurgiu se realizează de către sistemul automat de monitorizare a radioactivității, component al Rețelei Naționale pentru Supravegherea Radioactivității Mediului și se află în subordinea Agenției pentru Protecția Mediului Giurgiu.

Parametrii constatați la stațiile de pe teritoriul județului Giurgiu au situat în limitele fondului natural.



s-

Stația	Indicatori măsurați	Valori semnificative
Sistem automat de monitorizare a radioactivității aerului	Rata dozei gama	Valorile s-au încadrat în limitele de variație ale fondului natural.
Sistem automat de monitorizare a radioactivității apei	Emisiile gama	În prezent stația este scoasă din funcțiune.



**AGENȚIA PENTRU PROTECȚIA MEDIULUI GIURGIU**

Adresa Șos. București, Bl. 111, Sc. A+B, Cod 080304

E-mail: [office@apmgr.anpm.ro](mailto:office@apmgr.anpm.ro); Tel. 0246214760, 0246216980, 0746248733; Fax 0246211410

Operator de date cu caracter personal, conform Regulamentului (UE) 2016/679

## AUTOMONITORIZAREA FACTORILOR DE MEDIU

În luna august s-a primit situația automonitorizării conform cerințelor din autorizația de mediu de la SC Golden Chicken SRL, SC Apa Service SA Bolintin Vale, SC Apa Service SA Mihăilești, SC Apa Service SA Giurgiu, SC Apa Service SA Malu și SC Toneli Holding SA.

### PRESIUNI ASUPRA MEDIULUI

În luna august a avut loc un incident de mediu.

Nr. crt.	Data/ora	Localizarea fenomenului	Cauza	Poluatorul	Factorii de mediu afectați	Măsuri aplicate
1	13.08.2021/ 10:20	Comuna Crevedia Mare, sat Crevedia Mică județul Giurgiu	Fisura unei conducte de 14 țoli, pe traseul conductei Cartojani – Ploiești.	SC Conpet SA	Sol, cca.40 mp	Nu era pompare pe conducta, echipa de intervenție a sect. Cartojani, sa deplasat la fata locului in vederea remedierii cauzei producerii poluării Lucrările de ecologizare vor fi efectuate de o societate specializata

**DIRECTOR EXECUTIV**

**Ioana POPESCU**



Redactat: numele și prenumele: Cenușă Monica



**AGENȚIA PENTRU PROTECȚIA MEDIULUI GIURGIU**

Adresa Șos. București, Bl. 111, Sc. A+B, Cod 080304

E-mail: [office@apmgr.anpm.ro](mailto:office@apmgr.anpm.ro); Tel. 0246214760, 0246216980, 0746248733; Fax 0246211410

Operator de date cu caracter personal, conform Regulamentului (UE) 2016/679