



SC ENVIRECO SOLUTIONS SRL

Sediul profesional: Ors. Boldesti-Scaeni, Calea Unirii Nr.71,
bl.29, sc.B, ap.23, jud. Prahova

Email: envireco.solutions@yahoo.com

CUI: 38659719

J29/27/08.01.2018

RAPORT PRIVIND IMPACTUL ASUPRA MEDIULUI GENERAT DE LUCRARI DE SUPRAFATA, FORAJ SI PUNERE IN PRODUCTIE SONDELE 1073 SI 1074 BUSTUCHIN, JUDETUL GORJ



Elaborator :

SC ENVIRECO SOLUTIONS SRL – firma certificata de Ministerul Mediului pentru elaborarea studiilor pentru protectia mediului: Raport de mediu (RM), Raport privind impactul asupra mediului (RIM), Bilant de mediu (BM), Studiu de Evaluare Adecvata (EA), **pozitia 755 in Registrul National al Elaboratorilor de Studii pentru Protectia Mediului.**

Beneficiar: O.M.V. PETROM S.A. – ASSET II OLTENIA

Septembrie 2018

TITLUL LUCRARII:

Raport privind impactul asupra mediului generat de lucrari de suprafata, foraj
si punere in productie sondele 1073 si 1074 Bustuchin,
judetul Gorj

COLECTIV DE ELABORARE:

Ing. protectia mediului ILEANA XENIA STOICESCU

Ing. protectia mediului GHEORGHE DANIEL MANOLE

CUPRINS

Semnificatia unor termeni in sensul prezentului studiu	7
1. INFORMATII GENERALE	8
1.1 TITULARUL PROIECTULUI	8
1.2 ELABORATORUL RAPORTULUI DE EVALUARE A IMPACTULUI ASUPRA MEDIULUI	8
1.3 DENUMIREA PROIECTULUI	8
1.4 DESCRIEREA PROIECTULUI SI A ETAPELOR ACESTUIA	8
1.4.1 Scopul si necesitatea proiectului	9
1.4.2 Utilitatea publica	10
1.4.3 Amplasament	10
1.4.4 Incadrare in planurile locale	12
1.4.5 Impactul cumulativ al activitatii	12
1.4.6 Descrierea principalelor faze ale activitatii	13
1.4.6.1 Organizarea de santier	13
1.4.6.2 Lucrarile de pregatire si organizare prin lucrari de constructii-montaj	14
1.4.6.3 Executarea lucrarilor de foraj si efectuarea probelor de productie	18
1.4.6.4 Lucrarile privind demobilizarea instalatiei de foraj si anexelor precum si transportul acesteia la alta locatie sau la baza de reparatii	19
1.4.6.5 Lucrari de refacere / restaurare a amplasamentului	20
1.4.7 Durata etapei de functionare	20
1.4.8 Informatii privind productia care se va realiza si resursele folosite in scopul producerii energiei necesare asigurarii productiei	21
1.4.9 Informatii despre materiile prime, substantele sau preparatele chimice	21
1.4.10 Informatii despre poluantii fizici si biologici care afecteaza mediul, generati de activitatea propusa	31
1.4.11 Informatii despre modalitatile propuse pentru conectare la infrastructura existenta	33
2 PROCESE TEHNOLOGICE	34
2.1 Descrierea proceselor tehnologice propuse	34
2.2 Activitati de dezafectare	45
3 DESEURI	48
4 IMPACTUL POTENTIAL ASUPRA COMPONENTELOR MEDIULUI SI	56
MASURI DE REDUCERE A ACESTUIA	56
4.1 Apa	56
4.1.1 Conditiiile hidrogeologice ale amplasamentului	56
4.1.2 Alimentarea cu apa	58
4.1.3 Managementul apelor uzate	62
4.1.4 Prognoza impactului	66

4.1.5	Masuri de diminuare a impactului	68
4.2	Aerul	72
4.2.1	Date generale	72
4.2.2	Surse si poluanti generati	73
4.2.3	Prognoza impactului	75
4.2.4	Masuri de diminuare a impactului	82
4.3	Solul	84
4.3.1	Generalitati	84
4.3.2	Surse de poluare a solului	85
4.3.3	Prognoza impactului	86
4.3.4	Masurile de diminuare a impactului	88
4.4	Geologia subsolului	91
4.4.1	Generalitati	91
4.4.2	Surse de poluare a subsolului	93
4.4.3	Impactul prognozat	94
4.4.4	Masuri de diminuare a impactului	95
4.5	Biodiversitatea	97
4.5.1	Caracteristicile biodiversitatii din zona amplasamentului	97
4.5.1.1	Informatii despre biotopul de pe amplasament	97
4.5.1.2	Informatii despre flora locala	97
4.5.1.3	Informatii despre fauna locala	98
4.5.2	Arii protejate, parcuri naturale	98
4.5.3	Impactul prognozat	99
4.5.4	Masuri de diminuare a impactului	100
4.6	Peisajul	101
4.6.1	Explicarea utilizarii terenului	102
4.6.2	Impactul prognozat	102
4.6.3	Masuri de diminuare a impactului	103
4.7	Mediul social si economic	103
4.7.1	Impactul potential	104
4.7.2	Masuri de diminuare a impactului	105
4.8	Conditii cultural si etnice, patrimoniul cultural	106
4.9	Protectia impotriva radiatiilor	106
4.10	Zgomotul si vibratiile	106
4.10.1	Impactul prognozat	109
4.10.2	Masuri de diminuare a impactului	112
5	ANALIZA ALTERNATIVELOR	114
6	MONITORIZAREA	121
6.1	Monitorizarea mediului in perioada de foraj a sondelor	121
6.2	Monitorizarea mediului in perioada de functionare a sondelor	123
6.3	Monitorizarea mediului in etapa de postinchidere a sondelor	125

7. SITUATII DE RISC	125
7.1. Programul de combatere a efectelor poluarii accidentale	128
7.2. Masuri de prevenire a accidentelor	129
7.2.1. Masuri de prevenire a accidentelor pe perioada de foraj, probe de productie	129
7.2.3. Masuri de prevenire si stingere a incendiilor	134
7.2.4. Masuri de securitate si sanatate ocupationala	136
8. DESCRIEREA DIFICULTATILOR	136
9. METODOLOGIILE UTILIZATE PENTRU EVALUAREA IMPACTULUI ASUPRA MEDIULUI	137
9.1 Impactul prognozat asupra mediului	138
9.2 Identificarea si descrierea zonei in care se resimte impactul	142
9.3 Masuri generale de prevenire a poluarii	142
9.4 Concluzii care au rezultat din evaluarea impactului asupra mediului	143
9.5 Evaluarea riscului	144
9.6 Concluzii care au rezultat din evaluarea riscului	146
9.7. Masuri pentru prevenirea accidentelor	147
10. REZUMAT FARA CHARACTER TEHNIC	147
10.1. Amplasament	147
10.2. Descrierea lucrarilor	148
10.3. Impactul prognozat asupra mediului	150
10.3.1. Impactul prognozat asupra factorului de mediu „apa”	150
10.3.2. Impactul prognozat asupra factorului de mediu „aer”	151
10.3.3. Impactul prognozat asupra factorului de mediu „sol”	151
10.3.4. Impactul prognozat asupra factorului de mediu „subsol”	152
10.3.5. Impactul prognozat asupra factorului de mediu, biodiversitate”	153
10.3.6. Impactul transfrontarier	154
10.3.7. Impactul cumulativ	154
10.4. Gospodarirea deseurilor	155
10.5. Gospodarirea substantelor toxice periculoase	159
10.6. Masuri de diminuare a impactului pe componente de mediu	160
10.6.1. Masuri de diminuare a impactului pentru apa	160
10.6.2. Masuri de diminuare a impactului pentru aer	162
10.6.3. Masuri de diminuare a impactului pentru sol	163
10.6.3. Masuri de diminuare a impactului pentru subsol	166
10.6.4. Masuri de diminuare a impactului pentru biodiversitate	167
10.6.5. Masuri de diminuare a impactului pentru peisaj	167
10.7. Prognoza asupra calitatii vietii/standardului de viata si asupra conditiilor sociale in comunitatile afectate de impact	168

10.8. Concluzii care au rezultat din evaluarea impactului asupra mediului	168
10.10. Recomandari	173
11. ALTE AUTORIZATII CERUTE PENTRU PROIECT	174
12. DOCUMENTE ANEXATE	174
BIBLIOGRAFIE	176

Semnificatia unor termeni in sensul prezentului studiu

Sonda – constructie miniera de forma unei gauri cilindrice, sapata in scoarta pamantului, vertical sau inclinat, caracterizate prin raport mare intre lungime (adancime) si diametru, executate la suprafata cu instalatii special, avand ca scop cercetarea scoartei terestre, punerea in evident si valorificarea unor azacaminte de substante utile;

Foraj – un complex de lucrari legate de traversarea, consolidarea si izolarea formatiunilor geologice ale scoartei terestre, de la suprafata pana la o anumita adancime, in scopul realizarii sondei;

Fluid de foraj – fluid circulat de la suprafata la talpa sondei si apoi la suprafata, care transporta la suprafata detritul;

Detritus – singurele reziduuri rezultate din procesul de sapare, sunt rocile sfaramate de sapa care sunt selectate pe sitele vibratoare si colectate intr-o haba metalica;

Beciul sondei – constructie din beton armat, sau din prefabricate, presupune o forma plana dreptunghiulara, cu latura mare in lungul axului instalatiei si cu cea mica perpendiculara pe aceasta; uneori se poate accepta si forma plana patrat, avand rolul de a permite montarea capului de coloana si al instalatiei de prevenire precum si rolul de a capta toate scurgerile din zona gaurii de sonda precum si de pe podul instalatiei de foraj ;

Gura sondei – partea superioara a unei sonde;

Talpa sondei – partea inferioara a sondei;

Tubarea sondei – operatia de introducere in sonda a unei coloane formata din burlane metalice imbinare prin insurubare sau sudare, in scopul consolidarii gaurii de sonda;

Cimentarea sondei – operatie care consta in introducerea unei cantitati bine stabilite de pasta de ciment in spatiul inelar dintre coloana de burlane si teren;

Instalatie de prevenire a eruptiei – instalatie montata la gura sondei cu rolul de a inchide etans si sigur gura putului in caz de nevoie si de a permite desfasurarea operatiilor necesare omorarii sondei;

Habe – bazine metalice in care se colecteaza apele reziduale, detritusul. Unele sunt supraterane si se monteaza pe fundatii prefabricate, altele se ingroapa;

Alezare - prelucrarea interiorul unei piese cilindrice, dandu-i diametrul cerut.

Explorare - complex de cercetari geologice care, in functie de obiectul studiat si obiectivul urmarit, are drept scop stabilirea limitelor, a conditiilor de zacament, precizarea structurii, a calitatii unui corp de substanta minerala utila.

1. INFORMATII GENERALE

1.1 TITULARUL PROIECTULUI

Denumirea titularului: S.C. OMV PETROM S.A. ASSET II OLTENIA;

Adresa postala: strada Brestei, nr. 3, Craiova, judetul Dolj.

1.2 ELABORATORUL RAPORTULUI DE EVALUARE A IMPACTULUI ASUPRA MEDIULUI

Elaboratori:

- **SC ENVIRECO SOLUTIONS SRL** – firma certificata de Ministerul Mediului pentru elaborarea studiilor pentru protectia mediului: Raport de mediu (RM), Raport privind impactul asupra mediului (RIM), Bilant de mediu (BM), Studiu de Evaluare Adecvata (EA), **pozitia 755 in Registrul National al Elaboratorilor.**

Sediul profesional: Calea Unirii nr. 71, bloc 29 , scara B, etaj 2, apartament 23, orasul Boldesti Scaeni, judetul Prahova.

Persoane de contact:

- **Xenia Stoicescu – inginer protectia mediului**
Telefon: 0729 129 309
Email : xenia.stoicescu@yahoo.com
- **Daniel Manole – inginer protectia mediului**
Telefon: 0744 444 712
Email : danielmanole1986@yahoo.com

1.3 DENUMIREA PROIECTULUI

LUCRARI DE SUPRAFATA FORAJ SI PUNERE IN PRODUCTIE SONDELE 1073 SI 1074
BUSTUCHIN, JUDETUL GORJ- sonde exploatare gaze.

1.4 DESCRIEREA PROIECTULUI SI A ETAPELOR ACESTUIA

Prezentul “Raport privind impactul asupra mediului”, pentru proiectul de investitie ”*Lucrari de suprafata, foraj si punere in productie sondele 1073 si 1074 Bustuchin*”, face parte din documentatia procedurii de obtinere a acordului de mediu si a fost solicitat de APM Gorj in conformitate cu Ordinul nr. 135/2010 privind aprobarea Metodologiei de aplicare a evaluarii impactului asupra mediului pentru proiecte publice si private si de emitere a acordului de mediu. Structura ”Raportului privind impactului asupra mediului” urmareste recomandarile din Ordinul MAPM nr. 863/2002 privind aprobarea Ghidurilor metodologice aplicabile etapelor procedurii cadru de evaluare a impactului asupra mediului precum si recomandarile Directivei 2014/52/UE ale Parlamentului European si ale Consiliului de

modificare a Directivei 2011/92/UE privind evaluarea efectelor anumitor proiecte publice si private asupra mediului Anexele II.A, III si IV.

”Raportul privind impactului asupra mediului” are la baza proiectul tehnic nr. TJ 777 / 2018.

Prezenta documentatie analizeaza impactul asupra mediului ambiant datorat lucrarilor de forajul si punerea in productie a sondelor 1073 si 1074 Bustuchin, judetul Gorj, amplasata pe un teren extravilan.

Proiectul propus intra sub incidenta HG nr. 445/2009 fiind incadrat in Anexa nr. 2 din HG nr. 445/2009 – Lista proiectelor pentru care trebuie stabilita necesitatea efectuării evaluării impactului asupra mediului: *punctul 2 (industria extractiva) - litera d)- foraje de adancime si litera e) – instalatii industriale de suprafata pentru extractia petrolului si a gazelor naturale.*

1.4.1 Scopul si necesitatea proiectului

Tara noastra este bogata in petrol. Principalele noastre zacaminte de petrol se gasesc in Oltenia (la Tg. Jiu), Muntenia (campul petrolifer Dambovita - Prahova si cel din Pitesti), Moldova (zona petrolifera Bacau). In prezent se continua cercetarile in vederea descoperirii altor zacaminte de petrol, prin a caror exploatare rationala industria noastra petroliera sa ia o dezvoltare crescanda. Pe plan mondial adevarata problema a petrolului s-a ivit la sfarsitul secolului al XIX-lea si la inceputul secolului nostru adica atunci cand s-a trecut la utilizarea pe scara tot mai larga a derivatelor obtinute din “aurul negru”.

Strategia de restructurare si modernizare a OMV PETROM include si implementarea unor tehnologii care sa asigure protectia mediului, in conformitate cu legislatia in vigoare, diminuarea consumurilor energetice, a pierderilor tehnologice si a necesarului de personal, in scopul maririi rentabilitatii, precum si realizarea unor conditii mai bune de munca pentru personalul societatii.

In cadrul acestei strategii, un loc important il ocupa programul de completare a gabaritudinii de sonde forate pe aceeasi structura, care va duce la o exploatare de maxima productivitate, a resursei naturale de gaze si titei, disponibila in zacamant si cu minimul de extensie, asupra ecosistemului inconjurator.

Sondele de exploatare gaze 1073 si 1074 Bustuchin, au ca obiectiv principal completarea gabaritudinii de exploatare de pe structura petroliera Bustuchin.

Adancimea proiectata a sondelor este de 2750 m/sonda.

Ca urmare a productiei obtinute de la sondele forate in zona, cat si pentru completarea gabaritudinii de sonde, s-a considerat oportuna forarea sondelor 1073 si 1074 Bustuchin.

Locatia sondelor este propusa in nordul zacamantului, pentru determinarea extinderii acestuia.

Forajul sondelor face parte din Programul National de Asigurare a Resurselor Energetice. Echilibrul balantei de hidrocarburi poate fi mentinut in principal prin descoperirea si exploatarea de noi rezerve cat si prin reducerea consumurilor specifice.

1.4.2 Utilitatea publica

Utilitatea publica consta in realizarea unor noi investitii in zona, fapt ce conduce la cresterea potentialului socio - economic al zonei si asigurarea unor noi rezerve energetice economiei romanesti. Acest obiectiv este de interes national.

Zacamantul de hidrocarburi reprezinta o formatiune geologica de roci poros permeabile in care acestea s-au acumulat si care pot fi exploatate industrial.

Conform Legii nr. 255/2010 privind exproprierea pentru cauza de utilitate publica, necesara realizarii unor obiective de interes national, judetean (modificata si completata cu Legea nr. 220/2013), art. 1 si art 2 lit. d, aceste tipuri de proiecte sunt declarate prin lege ca fiind de utilitate publica.

Substanta minerala care urmeaza a fi exploatata este destinata consumului industrial si pentru combustie, reprezentand una dintre cele mai importante resurse de materii prime si energetice.

1.4.3 Amplasament

Amplasamentul sondei de explorare este determinat de informatiile geologice existente la data prognozarii lucrarii cu privire la existenta stratului in care s-au acumulat hidrocarburile.

Sondele 1073 si 1074 Bustuchin se vor amplasa in extravilanul comunei Bustuchin, sat Poiana -Seciuri, judetul Gorj, terenul fiind amplasat in Tarla 31, Parcela F, A, pe aceeasi platforma tehnologica.

Cele mai apropiate cursuri cadastrate de apa de suprafata fata de obiectivele proiectului analizat sunt reprezentate de raul Amaradia, situat la o distanta de circa 430 m si paraul Poienita situat la circa 2,1 km.

Din punct de vedere geomorfologic perimetrul viitoarelor sonde 1073 si 1074 Bustuchin se gaseste în zona mediană a versantului stâng al văii Amaradia.

Terenul pe care este propusa amplasarea sondelor este reprezentat de un teren relativ plan.

Perimetrul pe care este propusa amenajarea viitoarei platforme necesara forajului sondelor 1073 si 1074 Bustuchin este reprezentat partial de o platforma amenajata pentru forajul si exploatarea sondei 852 Bustuchin.

Aceasta zona se caracterizeaza printr-un relief format din depresiuni si dealuri dispuse in doua siruri continue, paralele cu ramura sudica a muntilor. Se constata o coborare generala a reliefului de la Est la Vest, datorita afundarii structurii geologice in aceeasi directive.

Suprafata ocupata temporar in vederea executarii forajului si punerii in productie a sondelor 1073+1074 Bustuchin este de **13 003 m²**.

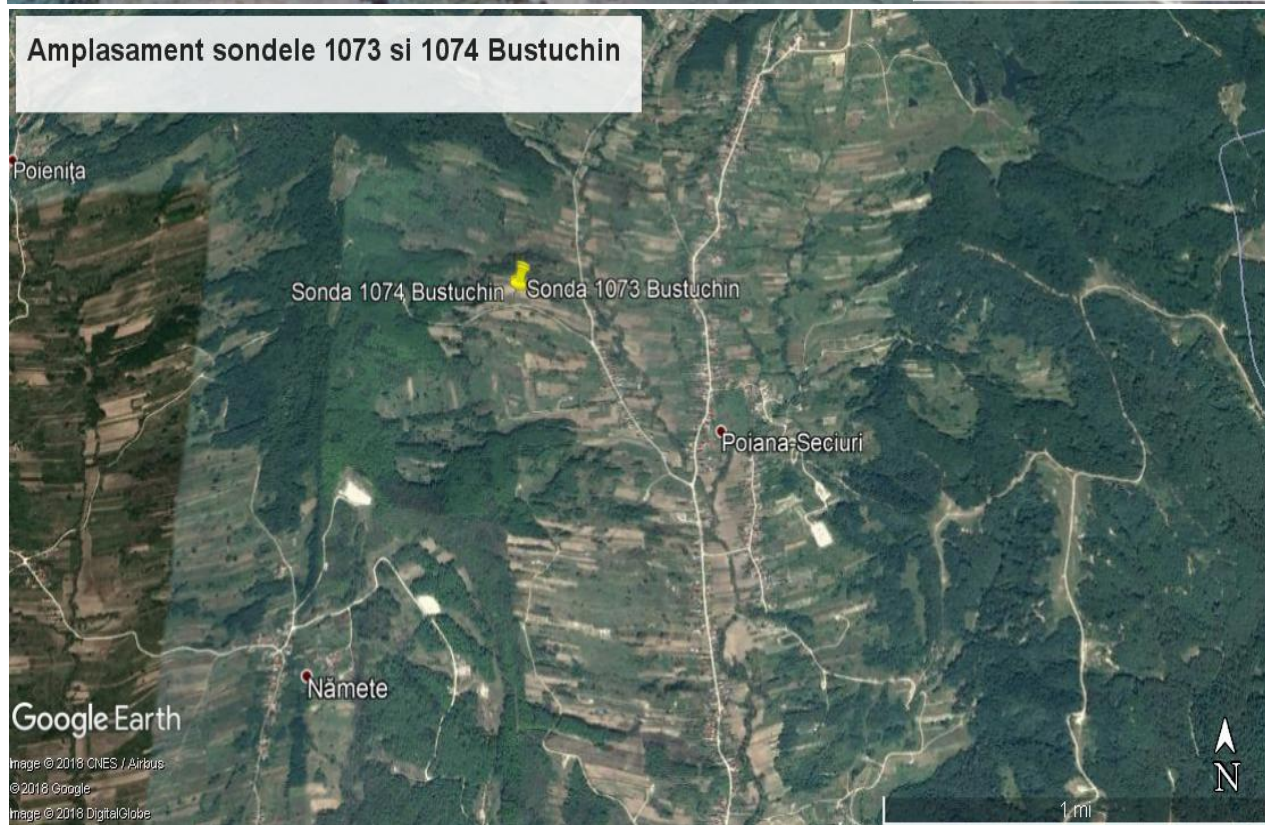
Drumul de acces la sondele 1073 si 1074 Bustuchin este un drum existent (drum de exploatare De 4677 – drum asfaltat cu latimea de 8 m ce este racordat in drumul judetean secundar DJ 675 C).

Localizare geografica:

Careul comun al sondelor este amplasat la:

- la o distanta circa 345 m de prima casa,
- la o distanta de circa 430 m de raul Amaradia;
- la o distanta de circa 2,1 km de paraul Poienita.

Coordonatele sondelor 1073 Bustuchin si 1074 Bustuchin in sistem STEREO 70 sunt:
X = 389427,006; X = 389412,391;
Y = 398647,306. Y = 398650,680.



1.4.4 Incadrare in planurile locale

Obiectivele stabilite de catre Primaria Comunei Bustuchin, judetul Gorj, sunt constituite ca parti integrante ale programelor locale, nationale si internationale care vizeaza protectia mediului pe amplasamentul selectat.

1.4.5 Impactul cumulativ al activitatii

Conform Ordinul nr. 863/2002 si a Directivei 2014/52/UE - Anexa IV, este necesar ca, in evaluarea efectelor asupra mediului ale prevederilor proiectului, sa fie luate in considerare efectele cumulative si sinergice asupra mediului. Astfel, efectele cumulative pot aparea in situatii in care mai multe activitati au efecte individuale nesemnificative, dar impreuna pot genera un impact semnificativ sau, atunci cand mai multe efecte individuale ale planului genereaza un efect combinat.

In cazul proiectului *''Lucrari de suprafata, foraj si punere in productie sondele 1073 si 1074 Bustuchin, judetul Gorj''*, ce face obiectul prezentului Raport privind impactul asupra mediului, in urma evaluarii impactului prin metoda V. ROJANSCHI, a rezultat un indice de poluare globala de 1,50, care in conformitate cu *''Scara de calitate''* rezulta ca prin realizarea obiectivului proiectat, mediul este supus activitatii umane in limitele admisibile.

Amplasamentul sondelor 1073 si 1074 Bustuchin, se afla intr-o zona de exploatare petroliere (exploatarea petroliera Bustuchin) in care sunt prezente si in functiune alte sonde, sonda amplasandu-se la circa *3,1 km fata de careul tip cluster al sondelor 1022,1024,1026,1034,1072 si 1075 Bustuchin.*

Procesul de foraj se realizeaza in intregime cu mijloace mecanizate (instalatie de foraj MR 8000 Diesel), ceea ce va implica o actiune mecanica asupra stratelor geologice.

Se anticipeaza ca lucrarile de foraj sa determine impact asupra structurii geologice locale, dar acesta va fi strict localizat la gaurile sondelor.

Lucrarile pentru amenajarea carerului, foraj si punere in productie sondele 1073 si 1074 Bustuchin se vor face esalonat astfel ca nu putem vorbi despre un impact cumulativ, iar activitatile generatoare de zgomote ridicate vor fi planificate, astfel incat sa se evite o suprapunere a acestora si in timpul forajului sa nu se produca un impact cumulativ.

Impactul generat de sondele din zona amplasamentului este nesemnificativ, in zona nexistand semne de afectare a factorilor de mediu, astfel ca impactul cumulativ al sondelor 1073 si 1074 Bustuchin cu sondele din zona este nesemnificativ, nu se vor inregistra fenomene care sa conduca la efecte sinergice ale noii activitati in contextul continuarii activitatilor obiectivelor deja existente in zona.

Pentru evitarea unor posibile depasiri limitele admisibile care pot afecta mediul, la sonde se iau masuri de protectia mediului pentru fiecare factor de mediu in parte, masuri pentru prevenirea poluarii accidentale, masuri in cazul unei poluari accidentale. Pentru a verifica calitatea factorilor de mediu, beneficiarul monitorizeaza realizare si exploatarea proiectului.

Lucrarile de foraj la sondele 1073 si 1074 Bustuchin se vor face esalonat astfel ca nu putem vorbi despre un impact cumulativ, iar activitatile generatoare de zgomote ridicate vor fi planificate, astfel incat sa se evite o suprapunere a acestora si in timpul forajului sa nu se produca un impact cumulativ.

Riscurile de mediu sunt mentinute la un nivel scazut datorita strategiei de restructurare si modernizare a OMV PETROM incluzand si implementarea unor tehnologii care sa asigure protectia mediului, in conformitate cu legislatia in vigoare, diminuarea consumurilor energetice, a pierderilor tehnologice si a necesarului de personal, in scopul maririi rentabilitatii, precum si realizarea unor conditii mai bune de munca pentru personalul societatii.

In concluzie noul obiectiv nu va produce impact nici direct, nici indirect si nici cumulativ asupra celorlalte activitati existente in zona – inclusiv extractia de gaze - si va respecta toate obiectivele privitoare la protectia mediului (apa, aer, sol, subsol, sanatate publica, biodiversitate etc).

In plus, proiectul nu este in conflict cu planificarea existenta pentru acea zona.

1.4.6 Descrierea principalelor faze ale activitatii

In categoria lucrarilor de explorare/exploatare a zacamintelor de petrol si gaze, ramura a industriei petroliere, include si lucrarile privind forajul sondelor, care au un caracter temporar, durata acestora depinzand de adancimea la care se afla obiectivul – zacamantul care trebuie exploatat, constructia sondelor si conditiile geofizice ale structurii.

Durata estimata de realizare a sondelor este de circa 300 zile / sonda, iar adancimea de foraj este de 2750 m / sonda.

In vederea realizarii obiectivului se prevad urmatoarele etape:

a) executarea lucrarilor de pregatire si organizare prin lucrari de constructii montaj in legatura cu instalatia de foraj:

- amenajare platforma cu sisteme rutiere;
- executie beciuri sonde;
- montare instalatie de foraj;
- montare anexe tehnologice si sociale;

b) executarea lucrarilor de foraj propriu-zise;

c) demobilizarea instalatiei de foraj si anexelor precum si transportul acesteia la alta locatie sau la baza de reparatii;

d) executarea lucrarilor de probare a stratelor si pregatirea sondei pentru exploatare, daca este demonstrata viabilitatea acesteia.

1.4.6.1 Organizarea de santier

Amplasarea organizarii de santier, precum si alte activitati conexe, se vor realiza cu respectarea prevederilor OUG nr. 195/2005 aprobata cu modificari prin Legea nr. 265/2006 privind Protectia Mediului cu completarile si modificarile ulterioare.

Organizarea se santier se va face pe o suprafata de circa 600 m² din suprafata de teren inchiriata pentru amenajarea careului de foraj al sondelor, ce va avea acelasi sistem rutier ca cel al platformei de foraj SR 2 A.

Sistem rutier SR 2 A pentru amplasarea baracilor camp (600 m²), compus din:

- 10 cm macadam dupa compactare (98% Proctor);
- 30 cm amestec de balast optimal sort 0-40 grosime: dupa compactare(98%Proctor);
- teren natural compactat sau umplutura din pamant compactat(98%Proctor).

Avand in vedere amploarea redusa a lucrarilor de amplasare echipamente, nu este necesar un proiect detaliat de organizare a executiei lucrarilor de santier pentru realizarea lucrarilor de amenajare careu foraj si punerea in productie a sondelor 1073 si 1074 Bustuchin.

Totusi, documentatia tehnica pentru realizarea unei constructii noi, chiar si cu caracter provizoriu, prevede obligatoriu si realizarea (in apropierea obiectivului) a unei organizari de santier care trebuie sa cuprinda:

- cai de acces;
- birouri de santier pentru personal (vestiare, grup sanitar, etc);
- surse de energie, echipament electric;
- spatii de depozitare unelte, scule, dispozitive, utilaje necesare;
- pichet PSI (amplasat in apropierea habelor de depozitare a apei PSI);
- organizarea spatiilor necesare depozitarii temporare a materialelor, masurile specifice pentru conservare pe timpul depozitarii si evitarea degradarilor.

Materialele de constructie vor putea fi depozitate fie in aer liber, pe platforme de depozitare, fara masuri deosebite de protectie, fie in magazii provizorii pentru protejare impotriva actiunii agentilor externi, in cazul celor cu potential poluator.

De asemenea, se vor amenaja:

- magazii provizorii cu rol de depozitare materiale, depozitare scule, vestiar muncitori, grup sanitar, toalete ecologice;
- spatii de depozitare temporara a deseurilor rezultate in urma executarii lucrarilor.

In cadrul organizarii de santier, pentru activitatea sociala a personalului care executa lucrarile necesare realizarii obiectivului se impune:

- asigurarea apei potabile necesara prepararii hranei;
- asigurarea apei potabile necesara igienei personale;
- montarea toaletelor ecologice;
- racordarea baracilor necesare organizarii de santier la reseaua electrica;
- racordarea bucatariei, dusurilor si spalatoarelor la sistemul de colectare si depozitare a apelor menajere uzate.

1.4.6.2 Lucrarile de pregatire si organizare prin lucrari de constructii–montaj

Activitatea de pregatire si organizare consta in lucrari destinate amenajarii careului comun al sondelor, precum si lucrari pentru protectia mediului, aferente instalatiilor de foraj.

a) Drum de acces

Drumul de acces la sondele 1073+1074 Bustuchin este un drum existent (drum de exploatare De 4677 – drum asfaltat cu latimea de 8 m ce este racordat in drumul judetean secundar DJ 675 C).

b) Amenajare careu

Sondele 1073 si 1074 Bustuchin, sonde de exploatare gaze, se vor amplasa in extravilanul comunei Bustuchin, judetul Gorj.

Suprafata pentru platforma careului de foraj este de circa 13003 m².

Dimensiunile si amplasamentul careului sondelor s-a proiectat in functie de tipul instalatiei de foraj utilizate, pozitia locatiei, relieful terenului si lucrarile existente.

Pentru amenajarea careului sondelor, pe care se va amplasa instalatia de foraj MR 8000 Diesel cu actionare termica, sunt prevazute urmatoarele lucrari :

- decopertarea stratului de sol vegetal pe o grosime de circa 20 cm, pe suprafata de circa 5417 m². Volumul rezultat de circa 1083 m³, va fi depozitat in depozitul de sol vegetal aflat in careul de foraj in suprafata de circa 1200 m²;
- formarea platformei sondei prin sapaturi si umpluturi de pamant, ce se va compacta pana la obtinerea unui grad de compactare de 98 %;
- trasarea si executarea drumului interior si al platformelor tehnologice.

Suprafata ocupata careu foraj – 13003 m² din care:

1. Careu de foraj amenajat

- Platforma de interventie la sonde (SR1) = 180 m²;
- Platforma de foraj (SR2-A) = 4626 m²;
- Platforma baracamente (SR2-A) = 600 m²;
- Suprafata beciuri sonde = 11 m²;
- Sant betonat de tip 1 = 168 m²;
- Depozit de sol vegetal = 1200 m².

Total = 180+4626+600+11+168+1200 = 6785 m²

2. Zona de protectie si suprafata de rezerva (zona nefolosita) = 6218 m².

Suprastructura la careu foraj sondele 1073 si 1074 Bustuchin:

➤ **Sistem rutier SR 1 – platforma pentru instalatia de interventie la cele doua sonde in suprafata de circa 180 m²:**

- 18cm imbracaminte din dale 3 x 1 x 0.18m, prefabricate din beton armat C30 / 37;
- 2 cm nisip;
- 20 cm amestec de balast optimal, sort 0-40;

- teren natural compactat sau umplutura din pamant compactat(98%Proctor).
- **Sistem rutier SR 2 A pentru platforma de foraj (5226 m²)**
 - 10 cm macadam dupa compactare (98% Proctor);
 - 30 cm amestec de balast optimal sort 0-40 grosime: dupa compactare(98%Proctor);
 - teren natural compactat sau umplutura din pamant compactat(98%Proctor).

Pe aceasta suprafata nivelata si compactata se vor amplasa obiectivele:

- instalatia de foraj tip MR8000 Diesel;
- instalatie de conditionare a fluidului de foraj ;
- 2 grupuri electrogene;
- rezervor stocare combustibil, montat intr-o zona prevazuta cu protectie;
- 2 habe metalice pentru stocarea apei tehnologice;
- rezervoare de stocare pentru rezerva intangibila de incendiu ;
- haba de stocare detritus;
- haba (cuva metalica) de stocare a eventualelor scurgeri accidentale din zona de amplasare a instalatiei de conditionare a fluidului de foraj ;
- containere pentru birouri, grup sanitar ;
- zona depozitare sol vegetal ;
- zona de protectie.

Instalatia de foraj propriu-zisa consta in :

- rampa material tubular ;
- substructura metalica ;
- turla cu geamblac, macara, carlig ;
- sistem de prevenire a eruptiilor ;
- baraca motoarelor de actionare ;
- masa rotativa ;
- grup pompare fluid foraj ;
- grup generatoare.

Pentru protectia mediului se vor executa urmatoarele lucrari:

- montarea baracilor pe dale; suprastructura acestora va fi executata dintr-un strat de balast compactat;
- executia unui sant betonat tip 1 avand lungimea totala de 153 m si adancimea de 0,3 m. Aceasta rigola va colecta apele pluviale conventional curate de pe terenurile invecinate, evitandu-se inundarea careului si formarea unei cantitati mai mari de ape uzate. Rigola se va descarca in santul betonat al drumului de exploatare din partea sudica a careului;
- montarea unor burlane care sunt in dotarea instalatiei de foraj, pentru colectarea eventualelor scurgeri accidentale din interior produse in timpul forajului, care vor descarca in bazinul colector (cuva metalica) de reziduuri de 6 m³, urmand a fi vidanjata periodic de catre firma Ecomed Eastern Europe SRL;

- montarea unei cuve metalice de reziduuri cu capacitatea de 6 m³ in interiorul careului de foraj pe suprastructura dalata/betonata;
- montarea habelor pentru depozitarea cantitatilor suplimentare de fluid de foraj;
- montarea unei habe metalice de 70 m³/sonda, asezata in pozitie semiingropata in imediata vecinatate a sitelor vibratoare pentru depozitarea detritusului rezultat din foraj. Haba metalica va fi ingropata la 1,5 m sub nivelul terenului amenajat si sunt procurate de contractorul lucrarilor de foraj; urmeaza demontare dupa saparea sondelor. Excavatia ce se va executa pentru ingroparea unei habe va avea dimensiunile: 10 m x 4 m x 1 m, iar platforma ei va fi compactata; asternere strat dren din 10 cm balast sub si cate 50 cm pe lateral la habe; se monteaza de contractorul lucrarilor de foraj;
- la gura fiecarei sonde se va construi cate un beci betonat din beton armat C25/30 si otel beton PC52 – cu dimensiunile 2,20 x 1,80 x 1,50 m, care are rolul de a permite montarea capului de coloana si a instalatiei de prevenire precum si rolul de a capta toate scurgerile din zona gaurii de sonda si de pe podul instalatiei de foraj;
- montarea unei fose septice pentru colectarea apelor uzate fecaloid-menajere; rezultate din activitatea sociala a personalului care executa lucrarile. Aceasta va fi golita prin vidanjare, iar apele uzate vor fi transportate la statia de epurare care deserveste zona;
- se va amenaja o zona speciala pe o platforma dalata, impermeabilizata cu geomembrana, in suprafata de circa 200 m² pentru depozitarea materialelor si substantelor utilizate in procesul tehnologic, in conditii de siguranta si conform Normelor Tehnice de Securitate. Substantele vor veni pe amplasament in recipienti metalici etansi si vor fi acoperiti cu o prelata impermeabila, sustinuta de o imprejmuire a platformei dalate, impermeabilizata, cu saci de nisip. Aceasta zona va fi indicata corespunzator conform Regulamentului (CE) nr. 1272/2008 privind clasificarea, etichetarea si ambalarea substantelor periculoase (CLP), printr-un indicator privind pericolozitatea substantelor stocate. Aceste substante se vor manevra numai de catre personalul autorizat cu ajutorul utilajelor speciale (macara sau forklift);
- se va amenaja o zona speciala pe o platforma dalata, impermeabilizata cu geomembrana, in suprafata de circa 200 m² pentru depozitarea rezervoarelor de motorina (rezervoare de 20 m³) necesare instalatiei de foraj ;
- utilajele care alcatuiesc instalatia de foraj se transporta la sonde in ordinea de montaj si se amplaseaza pe pozitiile de lucru. Montarea acestora se efectueaza strict in spatiul delimitat si nu afecteaza factorii de mediu din exterior;
- se vor asigura sondele impotriva unor accidente neprevazute (manifestari, eruptii libere etc.) prin respectarea programului de constructie, cimentare si echipare cu preventivoare de eruptie de 210 atmosfere.

1.4.6.3 Executarea lucrarilor de foraj si efectuarea probelor de productie

a) Forajul propriu-zis

Dupa terminarea fazei de montaj se incepe activitatea de foraj care presupune realizarea unei gauri de sonda cu diametre diferite si protejarea acesteia prin tubarea unor coloane de burlane dupa un program de constructie stabilit prin proiectul de foraj.

Procesul tehnologic de forare al unei sonde consta in saparea unui put cu diametre descrescatoare, de la suprafata si pana la baza stratului productiv cu ajutorul unui sistem rotativ-hidraulic actionat de la suprafata. Procesul de foraj se realizeaza in intregime cu mijloace mecanizate (instalatie de foraj MR 8000 Diesel). Forajul sondei se realizeaza prin metoda rotativa cu circulatie directa de fluid de foraj.

Sistemul care asigura circulatia fluidului are o parte exterioara (elementele de suprafata) si una interioara (elementele din sonda). Elementele de suprafata sunt: habe, pompe, manifold, incarcator, furtun de foraj, cap hidraulic, echipament de curatire a fluidului de foraj.

In sonda sistemul cuprinde garnitura de foraj, sapa, spatiu inelar (garnitura-peretele sondei).

Procesul tehnologic de forare al unei sonde consta in saparea unui put cu diametre descrescatoare, de la suprafata si pana la baza stratului productiv cu ajutorul unui sistem rotativ-hidraulic actionat de la suprafata.

Procesul de foraj se realizeaza in intregime cu mijloace mecanizate (utilajul instalatiei de foraj). Ansamblul tuturor prajinilor se numeste garnitura de foraj.

Sapa este rotita de la suprafata cu ajutorul garniturii de foraj. Prin interiorul garniturii de prajini se pompeaza fluidul de foraj care iese prin orificiile sapei, spala talpa sondei, raceste sapa si apoi trecand in spatiul inelar format intre prajini si peretii sondei, antreneaza cu el al suprafata particule de roca dislocate de sapa.

Pentru a sapa o sonda este nevoie de o sapa care penetreaza crusta pamantului si tevi (garnitura de foraj) care fac legatura intre sapa de foraj si suprafata.

Garnitura este coborata treptat in sonda cu ajutorul instalatiei de foraj. In prezent, tehnica de foraj rotativ este practic utilizata pentru toate sondele.

O masa rotativa asigura rotirea continua a garniturii de foraj si a sapei.

Prajinile grele (tevi de otel grele cu pereti grosi plasate imediat deasupra sapei) contribuie la exercitarea de catre sapa a unei apasari suficiente pentru a sapa mai adanc in roca si a mentine tensiunea asupra garniturii de foraj.

Materialul prin care avanseaza sapa de foraj trebuie adus la suprafata. Bucatile de roca desprinse in timpul forajului se numesc “ detritus “.

Aducerea la suprafata este realizata cu ajutorul fluidului de foraj – un amestec pe baza de apa si argila care este introdus in prajinile de foraj cu ajutorul unor pompe de mare presiune si care circula in permanenta prin sapa.

Detritusul este adus la suprafata prin noroiul de foraj si este examinat imediat pentru a obtine informatii cu privire la stratele geologice care sunt traversate (probe de sita). Fluidul de foraj este curatat si recirculat prin sonda.

Circuitul normal al fluidului de foraj (circulatie directa) este: habe-pompa-manifold-incarcator-furtun-cap hidraulic-garnitura de foraj-sapa-spatiu inelar-echipament de curatire-haba.

Dupa terminarea lucrarilor pregatitoare, amplasarea si montajul tuturor instalatiilor si dotarilor, se incep lucrarile de foraj ale sondei.

Pentru a preveni surparea gaurii de sonda, aceasta este tubata prin introducerea unei coloane de burlane de otel si ciment.

Programul de tubare si cimentare - prin acest program se realizeaza consolidarea gaurii de sonda cu ajutorul unor burlane metalice care se cimenteaza pe toata lungimea.

Programul de tubare cuprinde coloanele de ghidaj, ancoraj si de exploatare. La gura sondei se tubeaza si se betoneaza intr-un beci sapat manual un burlan de ghidare.

Coloanele de ghidare si de ancorare au urmatorul rol:

- dirijeaza fluidul de foraj din sonda in sistemul de curatire si stocare a acestuia;
- inchide formatiunile superioare cuatrenare slab consolidate, impiedicand poluarea apelor subterane;
- protejeaza gura sondei si fundatiile instalatiei de foraj;
- izoleaza circuitul fluidului de foraj si apele de suprafata si subterane;
- impiedica iesirea gazelor de suprafata din stratele fisurate.

b) Executarea probelor de productie

Probele de productie se vor efectua cu instalatia de foraj IC5 sau AM12. Probele de productie constau in punerea in comunicatie directa a stratului cu gaura sondei. Durata de realizare a probelor de productie este de circa 20 zile, dupa care daca rezultatele sunt pozitive, sondele intra in productie.

1.4.6.4 Lucrarile privind demobilizarea instalatiei de foraj si anexelor precum si transportul acesteia la alta locatie sau la baza de reparatii

Dupa terminarea forajului si a probelor de productie se demonteaza instalatiile de foraj/probe productie si se transporta la alta locatie sau in "parcul rece".

Pentru sondele 1073 si 1074 Bustuchin suprafata careului de exploatare este identica cu suprafata careului de foraj. ***Deci, nu se vor executa lucrari de redare a terenului in circuitul initial.***

Dupa demontarea si transportul de la locatie la alta locatie sau la depozit a instalatiei de foraj/probe productie impreuna cu anexele sale, urmeaza efectuarea lucrarilor de demobilizare - protectie mediu:

1. Transportul periodic al detritusului rezultat, circa 740 tone/sonda, in masura in care se umple haba de 70 m³ la firma Ecomed Eastern Europe SRL;
2. Curatarea burlanelor din zona instalatiei de foraj de eventualele scurgeri tehnologice accidentale si transportul acestora in bazinul colector – cuva metalica;
3. Demontarea burlanelor din zona instalatiei de foraj si a cuvei colectoare;

4. Demontarea, in cazul fiecărei sonde, a habei de detritus si astuparea excavatiei acesteia cu material granular compactat (balast);
5. Demontarea habelor pentru apa tehnologica, fluid de foraj, baraci pentru muncitori si transportul acestora la locatia constructorului e foraj, de unde vor fi folosita la alte locatii.

1.4.6.5 Lucrari de refacere / restaurare a amplasamentului

Dupa terminarea forajului si a probelor de productie se demonteaza instalatiile de foraj/probe productie si se transporta la alta locatie sau in "parcul rece".

Pentru sondele 1073 si 1074 Bustuchin suprafata careului de exploatare este identica cu suprafata careului de foraj. *Deci, nu se vor executa lucrari de redare a terenului in circuitul initial.*

Daca sondele se vor dovedi neproductiva intreaga suprafata inchiriata se va reda in circuitul initial conform prevederilor legale in vigoare, un accent deosebit acordandu-se refacerii starii fizice a acestuia la conditiile initiale.

In cazul in care sondele se vor dovedi neproductive pentru redarea suprafetei careului instalatiei de foraj in circuitul productiv, se va executa urmatoarea succesiune de lucrari:

- demontarea si transportul instalatiilor si dotarilor din careul sondelor;
- scarificarea mecanica a terenului;
- strangerea, incarcarea si transportul materialelor folosite la amenajarea platformelor (dale, balast, piatra sparta) la parcurile din zona;
- imprastierea solului vegetal decopertat de pe suprafata careului sondelor;
- nivelarea suprafetei solului ce a fost acoperita cu sol vegetal (suprafata totala, mai putin suprafata necesara exploatarii sondei);
- aratura mecanica in doua sensuri, discuirea si administrarea de ingrasaminte chimice si prelevarea de probe de sol cu respectarea Ordinului 184/1997 al MAPPM si analiza acestora in laboratoare specializate (OJSPA); rezultatele analizelor se compara cu valorile determinate initial (inainte de inceperea lucrarilor la obiectiv), pentru a se verifica modul de refacere a amplasamentului; buletinele de analiza (initial si final) sunt documente pastrate la cartea constructiei sondelor.

1.4.7 Durata etapei de functionare

Lucrarile la sonde vor dura circa 300 zile, din care:

- amenajare careu comun sonde = 40 zile;
- mobilizare – demobilizare instalatii = 30 zile/sonda;
- foraj = 80 zile/sonda;
- probare sonde = 20 zile/sonda.

1.4.8 Informatii privind productia care se va realiza si resursele folosite in scopul producerii energiei necesare asigurarii productiei

Sondele 1073 si 1074 Bustuchin, au caracter de exploatare si se estimeaza ca vor avea o capacitate de productie de circa 24000 Sm³/zi/sonda gaze. Aceasta estimare s-a facut pe baza rezultatelor obtinute la sondele din zona.

Pentru extractia de gaze, instalatia de foraj se utilizeaza resurse energetice dupa cum se poate urmari, in tabelul urmator:

Tabel nr. 1.4.8 – 1

Productia		Resurse folosite in scopul asigurarii productiei		
Denumirea	Cantitatea anuala	Denumirea	Cantitatea	Furnizor
Titei+apa de zacamant	-	Petrol / Pacura	-	
Gaze naturale	8,76 milioane Sm ³	Benzine	-	
		Energie electrica	Instalatia de legare la pamant	
		Energie termica	-	
Resurse folosite pentru executarea lucrarilor de foraj si probe de productie				
		Motorina	176 m ³ / toata durata forajului si probelor de productie/sonda	Depozit PECO
		Apa tehnologica	930 m ³ / toata durata forajului/sonda	Transport cu autocisterna de la parcurile din zona
		Apa potabila	100 m ³ /durata forajului si probelor de productie/sonda	localitatea Poiana Seciuri
		Fluidul de foraj	620 m ³ /sonda activitatea de foraj/sonda	Contractor fluide
			500 m ³ fluid pe baza de cloruri/sonda	
			120 m ³ fluid pe baza de ulei sintetic/sonda	
		Pasta ciment	92 m ³ /sonda	Contractor pasta de ciment

Pentru forajul sondelor se va utiliza o instalatie de foraj de tip MR 8000 Diesel cu actionare termica si nu necesita alimentare cu energie electrica.

Alimentarea cu energie electrica a consumatorilor principali si auxiliari din cadrul careului de foraj se va realiza prin intermediul unor grupuri electrogene.

1.4.9 Informatii despre materiile prime, substantele sau preparatele chimice

La realizarea lucrarilor, se vor utiliza materii prime si materiale, conform cu reglementarile nationale in vigoare, precum si legislatiei si standardelor nationale armonizate cu legislatia U.E. Acestea sunt produse

de balastiera (aprovizionate de la balastiera autorizata), betoane de ciment (aprovizionate de la statii de betoane autorizate, sau preparate local conform normelor), conducte, curbe, armaturi, fittinguri (aprovizionate de la bazele autorizate) si combustibili auto necesari functionarii utilajelor (ce vor fi aprovizionati din statii de distributie). Aceste materiale sunt in concordanta cu prevederile HG 766/1997 pentru aprobarea unor regulamente privind calitatea in constructii modificat si completata prin Hotararea Guvernului Romaniei nr 675/11.07.2002, Hotararea Guvernului Romaniei nr 123/10.10.2008 si a Legii 10/1995 privind obligativitatea utilizarii de materiale agrementate, la executia lucrarii.

Toate substantele chimice utilizate in procesul de explorare, respecta prevederile Regulamentului (CE) nr. 1272/2008 privind clasificarea, etichetarea si ambalarea substantelor periculoase (CLP).

In procesul tehnologic de foraj al sondelor se utilizeaza fluidul de foraj preparat de catre executantul forajului - care este un tert autorizat -, in incinta sediului acestuia. Fluidul de foraj este transportat de catre acesta la locul de utilizare, iar excesul este recuperat si depozitat pe amplasamentul firmei. OMV PETROM nu prepara sau depoziteaza fluid de foraj pe teritoriul sau, ci numai utilizeaza acest produs prin intermediul tertilor autorizati, care-l prepara, depoziteaza, recupereaza si utilizeaza.

Toate substantele chimice utilizate in procesul de explorare, respecta prevederile Regulamentului (CE) nr. 1272/2008 privind clasificarea, etichetarea si ambalarea substantelor periculoase (CLP).

Fluidul de foraj folosit in procesul tehnologic va avea caracteristici compatibile cu stratele traversate, acesta neavand un caracter poluant deoarece concomitent cu traversarea acestora are loc tubarea coloanelor si cimentarea acestora.

Cantitatea de fluid de foraj va fi minimizata prin utilizarea unui sistem de curatire a fluidelor care permite recircularea acestora dupa indepartarea impuritatilei si tratarea in vederea corectarii proprietatilor acestuia.

Retetele fluidelor de foraj sunt specifice fiecarui tert care le utilizeaza, acestea fiind elaborate in functie de categoria stratelor geologice strapunse.

Fluidului de foraj i se atribuie in prezent, urmatoarele roluri principale:

- **hidrodinamic**

Dupa iesirea din duzele sapei, fluidul curata particule de roca dislocata de pe talpa sondei si le transporta la suprafata, unde sunt indepartate. La forajul cu jet, inclusiv la dirijarea sondelor cu jet, fluidul de circulatie constituie si instrumentul de dislocare a rocii.

- **hidrostatic**

Prin contrapresiunea creata asupra peretilor, ei impiedica surparea rocilor consolidate si patrunderea nedorita in sonda a fluidelor din formatiunile traversate.

- **de colmatare**

Datorita diferentei de presiune sonda-strate, in dreptul rocilor permeabile se depune prin filtrare o tura din particule solide, care consolideaza pietrisurile, nisipurile si alte roci slab cimentate sau fisurate. Totodata, turta de colmatare reduce frecarile dintre garnitura de foraj sau coloana de burlane si rocile de pereti, diminueaza uzura prajinilor si a racordurilor.

- **de racire si lubrifiere**

Fluidul de circulatie raceste si lubrifiaza elementele active ale instrumentului de dislocare, prajinile, lagarele sapelor cu role - daca sunt deschise - si lagarele motoarelor de fund. Filmul de noroi din zonele impermeabile si turta de colmatare din portiunile permeabile reduc frecarile dintre prajini si pereti, micșorand viteza de uzare si momentul necesar rotirii.

- **motrice**

Cand se foreaza cu motoare de fund, hidraulice sau pneumatice, fluidul de foraj constituie agentul de transmitere a energiei de la suprafata la motorul aflat deasupra sapei.

- **informativ**

Urmarind fluidul de circulatie la iesirea din sonda si detritusul adus la suprafata, se obtin informatii asupra rocilor interceptate si a fluidelor din porii lor. Unele roci, cum este sarea, altereaza proprietatile fluidului intr-un mod caracteristic: cresc gelatia, vascozitatea si viteza de filtrare.

La investigarea rocilor din peretii sondei, prin carotaj de conductivitate, fluidele de foraj conductive asigura cuplajul electric intre electrozi si rocile din jur. In anumite situatii, fluidul de foraj poate indeplini si alte atributii: plasarea pastei de ciment in spatiul ce urmeaza sa fie cimentat, antrenarea unor scule de instrumentatie, degajarea garniturilor de foraj prinse, asigurarea presiunii necesare intre coloana de exploatare si tubingul suspendat in packer, omorarea sondei.

Prin efectul de flotabilitate exercitat asupra garniturii de prajini sau asupra coloanelor de burlane, se reduce, uneori sensibil, sarcina la carligul instalatiei de foraj. In principiu, natura, compozitia, proprietatile si debitul fluidului de circulatie utilizat pentru forajul unei sonde se stabilesc astfel incat sa fie satisfacute, in conditii optime, atributiile enumerate mai sus.

Pentru a se diminua gradul de poluare si toxicitate al fluidelor de foraj folosite la noi in tara, se impune stabilirea unor reglementari privind compozitia acestora, avand in vedere restrictiile impuse la prepararea si intretinerea fluidelor de foraj pe plan mondial si in urma unor experiente de laborator efectuate:

- indice pH = 7, max. 8,5;
- continutul total de produse petroliere = 0, max. 2 ppm;
- continutul total de materiale de suspensie = max. 30 %;
- continutul total de solide coloidale active (M.B.T.) = max. 50 kg/m;
- continutul de cloruri (Cl) = max. 5000 ppm;
- continutul de clorura de sodiu (NaCl) = max. 50 kg/m;
- continutul de calciu (Ca₂₊) = max. 200 ppm;
- evitarea la prepararea si intretinerea fluidelor de foraj nepoluante a ferocromlignosulfatilor, cromatilor, bicromatilor, inhibitorilor de coroziune, aldehida formica si toti aditivii pe baza de produse petroliere sau derivati ai acestora.

Fluidul de foraj utilizat la forajul sondei are la baza sistemul apa-argila, care, in functie de tipul si caracteristicile rocilor traversate poate fi conditionat cu o serie de materiale care ii ofera acestuia proprietatile cerute de proces.

In scopul reducerii riscului asociat utilizarii unor substante cu caracteristici periculoase, la prepararea fluidului de foraj au fost inlocuiti constituentii si aditivii, inclusiv lubrifiantii si inhibitorii de coroziune cu toxicitate ridicata, cu altii mai putin toxici. Astfel, s-au inlocuit sarurile de crom, motorina din fluidele de emulsie inversa cu poliglicoli, cu baze organice, polimeri biodegradabili. Pentru cuantificarea toxicitatii fluidelor de foraj se utilizeaza indicatorul concentratie letala LC_{50} , care se exprima in ppm.

Valorile mari ale parametrului LC_{50} indica toxicitate redusa si invers, valorile scazute semnifica un nivel crescut de toxicitate. Fluidele cu LC_{50} mai mic de 30 000 ppm sunt interzise. ***In cazul forajului acestei sonde, fluidele utilizate au LC_{50} de 80 000 ÷ 90 000 ppm, ceea ce denota un grad de toxicitate redus.***

Sistemul de circulatie a fluidului de foraj este in sistem inchis, existand in permanenta un control pe cantitatea de fluid vehiculat. Tot circuitul fiind inchis, nu exista pierderi sau scurgeri de fluid de foraj.

Fluidele de foraj se prepara din combinarea unei varietati de materiale si substante (aditivi).

Compusii, biodegradabili, folositi la prepararea fluidului de foraj sunt:

- Pac-Le - celuloza anionica, masa moleculara mica;
- Pac-Re - celuloza anionica, masa moleculara mare;
- Barazan - biopolymer cu masa moleculara mare.

In general, in procesul tehnologic de forare a unei sonde sunt nominalizate urmatoarele produse chimice necesare la prepararea, intretinerea si conditionarea fluidului de foraj:

- soda caustica (NaOH), cu fraza de risc: R 36/38, avand ca recomandare de prudenta: S 26, S 37, S 39, S 45 –, conform Anexa 6, a Hotararii Guvernului Romaniei nr. 1408/04.11.2008, privind clasificarea, ambalarea si etichetarea substantelor periculoase;
- soda calcinata, cu fraza de risc: R 36, avand ca recomandare de prudenta: S 22, S 26 –, conform Anexa 6, a Hotararii Guvernului Romaniei nr. 1408/04.11.2008.

Avand in vedere faptul ca fluidul de foraj trebuie sa aiba caracteristici compatibile cu stratele traversate, retelele de preparare a acestuia depind de categoria stratelor geologice strapunse in timpul procesului de forare a sondelor. Din aceste considerente, in procesul de forare a sondelor 1073 si 1074 Bustuchin se vor utiliza mai multe tipuri de fluid de foraj:

- pentru sectiunea \varnothing 500 mm (0-20 m); nu se foloseste fluid de foraj (Metoda de sapare este “uscata” (drive-in method) prin care coloana metalica penetreaza stratele de suprafata prin lovituri repetate aplicate pe capul burlanului metalic cu ajutorul unei instalatii speciale), protejandu-se astfel acviferul freatic care este cantonat in formatiunile permeabile;
- pentru intervalele I si II se va folosi fluid de foraj de tipul KCl Polymer intr-o cantitate de circa 500 m³/sonda.
- pentru intervalele III, IV se va folosi fluid de foraj pe baza de ulei sintetic intr-o cantitate de circa 120 m³/sonda.

Tabel 1.4.9.- 1. Compozitia fluidului de foraj pentru sonda 1073 si 1074 Bustuchin pentru intervalele I si II, va fi aceeasi, se va folosi fluid de tipul KCl Polymer cu o concentratie mica, fiind un fluid de foraj nepericulos:

Nr.	Produs	Cantitatea estimata (kg)/sonda	Funcția
1	Soda caustica	200	pH control
2	Soda calcinata	250	Control duritate
3	Clorura de potasiu	17650	Inhibitor de argila /marna
4	AVACID 50	250	Inhiba fermentatia
5	Policell RG	2400	Control viscozitate
6	Policell SL	5430	Control Filtrat
7	ECOL LUBE	2380	Lubrifiant
8	VISCO XC 84	1250	Control viscozitate
9	AVACARB	22000	Acent de ingreunare / podire
9	Barita	36000	Ingreunare fluid
10	AVADETER	800	Detergent
11	INCORR	350	Nhibitor de coroziune
12	Bicarbonat de Natriu	580	Reducator PH

Tabel 1.4.9.- 3. Compozitia fluidului de foraj pentru intervalele III, IV va fi aceeasi, fluidul de foraj pe baza de ulei sintetic pentru sondele 1073 si 1074 Bustuchin:

Produs	Cantitate estimata	Funcție
AVAOIL BASE	100 kg	baza pentru fluid de foraj sintetic
AVAOIL PE/LT	70 kg	emulsificator primar cu toxicitate scazuta pentru fluidele de foraj sintetice
AVAOIL SE/LT	70 kg	emulsificator secundar cu toxicitate scazuta pentru fluidele de foraj sintetice
AVAOIL FC	70 kg	reducator de filtrat pentru fluidele de foraj sintetice
AVAOIL VS/LT	50 kg	modificator de reologie cu toxicitate scazuta pentru fluidele de foraj sintetice
AVABENTOIL	50 kg	vascozifiant pentru fluidele de foraj sintetice
AVAOIL WA	60 kg	agent de umezire cu toxicitate scazuta pentru fluidele de foraj sintetice
LIME	500 kg	controlul alcalinitatii
CLORURA DE CALCIU	1000 kg	activitatea de control a apei
BARITA	2000 kg	material de ingreunare
FRACSEAL	50 kg	agent de legatura

Substantele folosite pentru fluidele de foraj conform Regulamentului (CE) nr. 1272/2008 privind clasificarea, etichetarea si ambalarea substantelor periculoase (CLP) astfel:

Periculoase:

- **Soda caustica** (NaOH), cu fraza de risc: R 36/38, avand ca recomandare de prudenta: S 26, S 37, S 39, S 45. **Informatii toxicologice: Inhalare** – este extrem de iritant asupra sistemului respirator daca este inhalat. Expunerile excesive pot cauza probleme pulmonare. **Inghitire** – poate cauza arsuri in membranele mucoasei, gat, esofag si stomac. Doza letala pt un om este de circa 5 g. **Contact cu pielea** – contactul cu chimicalele concentrate poate cauza o degradare severa a pielii. **Contact cu ochii** – poate cauza arsuri ale ochilor, probleme grave ale vederii. **Precautii pentru protectia mediului** – a nu se permite intrarea in scurgeri, canalizare si cursuri de ape;
- **Soda calcinata** cu fraza de risc: R 36, avand ca recomandare de prudenta: S 22, S 26. **Informatii toxicologice: Inhalare** – praful poate irita sistemul respirator sau plamanii. **Inghitire** – poate irita si cauza dureri de stomac, stari de vomă. **Contact cu pielea** – este iritant si poate cauza roseata si dureri. **Contact cu ochii** – este iritant pentru ochi. **Precautii pentru protectia mediului** – a nu se permite intrarea in scurgeri, canalizare si cursuri de ape;
- **AVACID 50** este o substanta nociva si iritanta (Xn si Xi) **Informatii toxicologice: Inhalare** – nociv prin inhalare (R20). **Inghitire** –nociv prin inghitire (R22). **Contact cu pielea** –poate provoca sensibilitate in contact cu pielea (R45). **Contact cu ochii** – este iritant pentru ochi si piele (R36/38). **Precautii pentru protectia mediului** – a nu se permite intrarea in scurgeri, canalizare si cursuri de ape;
- **INCOOR** este o substanta iritanta si nociva (Xn si Xi) **Informatii toxicologice: Contact cu pielea** –provoaca iritarea pielii (H315). **Contact cu ochii** – provoaca o iritare grava a ochilor (H319). **Precautii pentru protectia mediului** – Nociv pentru mediul acvatic cu efecte pe termen lung;
- **AVAOIL PE/LT** este o substanta iritanta si nociva (Xn si Xi) **Informatii toxicologice: Inghitire** - poate provoca afectiuni pulmonare prin inghitire (R65). **Contact cu pielea** –poate provoca arsuri (R34), iritant pentru piele (R38), poate provoca sensibilitate in contact cu pielea (R43). **Contact cu ochii** – a se evita contactul cu pielea si cu ochii (S 24/25), la contactul cu ochii, se spala imediat cu multa apa si se consulta medicul (S26). **Precautii pentru protectia mediului** – a nu se permite intrarea in scurgeri, canalizare si cursuri de ape;
- **AVAOIL VS/LT** este o substanta iritanta si nociva (Xn si Xi) **Informatii toxicologice: Inghitire** - poate provoca afectiuni pulmonare prin inghitire (R65). **Contact cu pielea** – iritant pentru piele (R38). **Contact cu ochii** – iritant pentru ochi (R36). **Precautii pentru protectia mediului** – a nu se permite intrarea in scurgeri, canalizare si cursuri de ape;
- **AVAOIL BASE** este o substanta iritanta si nociva (Xn si Xi) **Informatii toxicologice: Inghitire** - poate provoca afectiuni pulmonare prin inghitire (R65). **Contact cu pielea** – expunerea repetata poate provoca uscarea sau craparea pielii (R66). **Precautii pentru protectia mediului** – a nu se permite intrarea in scurgeri, canalizare si cursuri de ape.

Nepericuloase:

- AVAOIL SE/LT, AVOIL WA, AVABENTOIL, Fracseal, Barita, AVAGEL, AVAZR 5000, CMC HV T, Clorura de potasiu, Policell SL, Policell RG, ECOL LUBE, VISCO XC 84, AVACARB, AVADETER, Bicarbonat de Natriu - aceste substante nu prezinta pericol pentru sanatatea umana si mediu sub legislatia curenta. Totusi ca masura de precautie nu se recomanda permiterea accesului in scurgeri, canalizari sau cursuri de ape.

In scopul reducerii pericolului utilizarii unor substante cu caracteristici periculoase, fluidul de foraj este adus de Contractorul de foraj in momentul utilizarii (neexistand stocuri de fluid de foraj la sonda) iar pentru dilutia acestuia (atunci cand este cazul) se vor folosi aditivi, inclusiv lubrifiantii si inhibitorii de coroziune cu toxicitate redusa.

Substantele sunt pastrate in ambalajele originale ale furnizorului, sunt etichetate conform Regulamentului (CE) nr. 1272/2008 privind clasificarea, etichetarea si ambalarea substantelor periculoase (CLP). Aprovizionarea materialelor, depozitarea acestora, manipularea si utilizarea acestora se efectueaza de catre operatorul specializat in fluide de foraj.

Ambalajele rezultate de la substantele pentru tratarea fluidului de foraj (recipiente metalice etanse) vor fi depozitate temporar in zona special amenajata pe o platforma dalata, impermeabilizata si vor fi acoperite cu o prelata impermeabila, sustinuta de o imprejmuire a platformei dalate, impermeabilizata, cu saci de nisip in conditii de siguranta si conform Normelor Tehnice de Securitate, pana cand vor fi preluate de Ecomed Eastern Europe.

Stocarea materialelor si a aditivilor folositi la dilutia fluidelor de foraj se va face pe zona special amenajata in suprafata de circa 200 m² pe o platforma dalata, impermeabilizata cu geomembrana in careul sondelor.

Substantele vor veni pe amplasament in recipienti metalici etansi si vor fi acoperiti cu o prelata impermeabila, sustinuta de o imprejmuire a platformei dalate, impermeabilizata, cu saci de nisip. Aceasta zona va fi indicata corespunzator conform Regulamentului (CE) nr. 1272/2008 privind clasificarea, etichetarea si ambalarea substantelor periculoase (CLP), printr-un indicator privind pericolozitatea substantelor stocate. Aceste substante se vor manevra numai de catre personalul autorizat cu ajutorul utilajelor speciale (macara sau forklift).

Fluidul de foraj este transportat de catre Contractorul de foraj la locul de utilizare, iar excesul este recuperat si depozitat pe amplasamentul firmei. OMV PETROM nu prepara sau depoziteaza fluid de foraj pe teritoriul sau, ci numai utilizeaza acest produs prin intermediul tertilor autorizati, care-l prepara, depoziteaza, recupereaza si utilizeaza.

Dupa terminarea forajului, fluidul de foraj ramas la finalul sondei, daca nu i se gaseste folosinta la alte sonde, va fi transportat in vederea tratarii si eliminarii finale la statia de tratare si eliminare finala Ecomed Eastern Europe, conform contractului incheiat intre OMV PETROM SA si contractorul fluidelor de foraj.

Circuitul complet al fluidului de foraj este urmatorul:

- fluidul de foraj este aspirat din habe metalice si refulat sub presiune prin conducte orizontale si verticale, in capul hidraulic prin prajini si orificiile sapei;
- apoi fluidul de foraj incarcat cu detritus urca prin spatiul inelar format intre prajini si peretii sondei la suprafata;
- la suprafata fluidul cu detritus trece prin sitele vibratoare, unde are loc indepartarea detritusului, dupa care prin jgheaburi ajunge in habele de stocare;
- fluidul de foraj este curatat de particulele fine (nisip, roca) cu ajutorul hidrocicloanelor sau a unei centrifuge, omogenizat si tratat;
- fluidul astfel curatat este recirculat in sonda.

Fluidul de foraj trebuie sa indeplineasca si numeroase alte conditii, dintre care unele sunt esentiale pentru forarea sondei fara accidente si complicatii, intr-un timp minim, si punerea ei in exploatare fara dificultati, la productivitatea maxima:

1. Fluidul ales nu trebuie sa afecteze, fizic sau chimic, rocile transversale: sa nu umfle si sa nu disperseze argilele si marnele hidratabile, sa nu dizolve rocile solubile, sa nu erodeze rocile slab consolidate; pe cat posibil, detritusul sa nu fie dispersat sau deshidratat.
2. Sa-si pastreze proprietatile in limitele acceptabile, la contaminarea cu: minerale solubile (sare, gips, anhidrit), ape subterane mineralizate, gaze (hidrocarburi, dioxid de carbon, hidrogen sulfurat), detritus argilos.
3. Sa-si mentina insusirile tehnologice la temperaturile si presiunile ridicate ce vor fi intalnite in sonde si la variatiile lor din circuit.
4. Sa permita investigarea geofizica a rocilor si a fluidelor continute in porii lor, recoltarea probelor de roca, in conditii cat mai apropiate de cele in situ.
5. Sa previna coroziunea si eroziunea echipamentului din sonda, atat prin natura lui, cat si prin neutralizarea agentilor agresivi patrunti in noroi din stratele traversate.
6. Sa mentina in suspensie particulele de roca neevacuate, in timpul intreruperilor de circulatie.
7. Sa conserve permeabilitatea stratelor productive deschise.
8. Sa nu fie toxic ori inflamabil si sa nu polueze mediul inconjurator si apele freatiche.
9. Sa fie usor de preparat, manipulat, intretinut si curatat de gaze sau detritus.
10. Sa permita sau chiar sa frecventeze obtinerea de viteze de avansare a sapei cat mai mari.
11. Sa fie ieftin, sa nu reclame aditivi deficitari si greu de procurat, iar pomparea lui sa aiba loc cu cheltuieli minime.

Pentru a evita sau diminua impactul ecologic al activitatii de foraj exista numeroase posibilitati:

- utilizarea unui sistem inchis si sigur (fara posibilitati de infiltrare sau deversari in jur), protejat impotriva accidentelor pentru circuitul de suprafata al fluidului de foraj, pentru apele reziduale si detritus;
- separarea particulelor solide patruse in rocile traversate, pentru a evita diluarea excesiva a acestuia si a reduce volumul total de noroi folosit la o sonda;
- re folosirea noroiului ramas de la o sonda la alte sonde forate in vecinatate, prin intermediul unei statii centrale de preparare, stocare si reconditionare;
- reciclarea noroiului si a apelor reziduale.

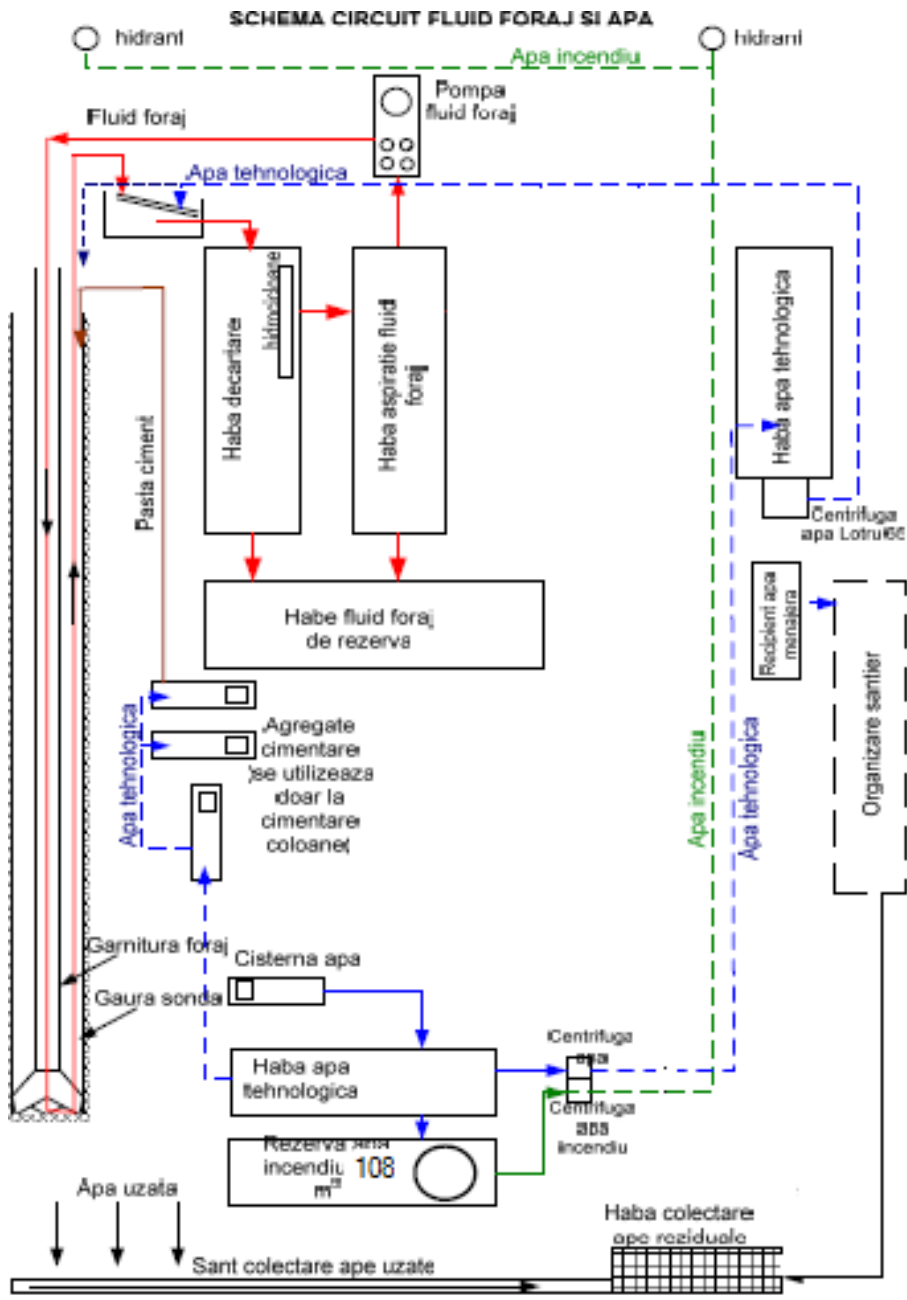
- limpezirea apelor reziduale prin adaugarea unor coagulanti si flocculanti, urmata de separarea particulelor solide cu ajutorul unor centrifuge de mare viteza;
- inlocuirea constituentilor si aditivilor, inclusiv a lubrifiantilor si inhibitorilor de coroziune, avand toxicitate ridicata cu altii mai putin toxici;
- injectarea in subteran sub nivelul apelor freatice, a apelor de zacament;
- folosirea ca aditivi pentru noroaie a polimerilor biodegradabili;
- interzicerea folosirii baritei cu continuturi de mercur mai mari de 3 mg/kg si de cadmiu mai mari de 5 mg/kg (1,5, respectiv 2,5 in reziduuri);
- testarea fluidelor de foraj periodic;
- reducerea consumului de lubrifianti, dispersanti, detergenti.

Concluzionand, masurile luate pentru minimizarea efectelor negative ale substantelor toxice si periculoase sunt:

- utilizarea de substante cu grad redus de toxicitate pentru prepararea fluidului de foraj;
- depozitarea substantelor in spatiul special amenajat, in ambalaje corespunzatoare, etichetate conform Regulamentului (CE) nr. 1272/2008 privind clasificarea, etichetarea si ambalarea substantelor periculoase (CLP);
- utilizarea substantelor se face de catre un operator specializat, cu respectarea normelor de protectia muncii si prevenirea incendiilor;
- utilizarea unui circuit inchis si sigur pentru fluidul de foraj si protectia asigurata de coloanele tubate;
- folosirea unei instalatii performante de curatire a fluidului de foraj care impiedica pierderile de fluid ce necesita a fi eliminate ca deseuri.



Sistemul de depozitare a fluidului de foraj la sonda



Tabelul 1.4.9-2: Informatii despre materiile prime si despre substantele sau preparatele chimice necesare pentru lucrarile de suprafata foraj si punere in productie a sondelor 1073 si 1074 Bustuchin

Denumirea materiei prime, a substantei sau a preparatului chimic	Cantitatea necesara pentru sonda		Clasificarea si etichetarea substantelor sau a preparatelor chimice		
			Categorie	Fraze de securitate *)	Fraze de risc*)
Periculoase/Nepericuloase (P/N) -					
Beton C25/30	50 m ³		N	-	-
Nisip	3,6 m ³		N	-	-
Dale de beton	60 buc.		N	-	-
Balast	1602 m ³		N	-	-
Macadam	522 m ³				
Pasta ciment	92 m ³ /sonda		N	-	-
Fluid de foraj (adus de Contractorul de foraj in momentul utilizarii)	620m ³ /activitatea de foraj	520 m ³ fluid pe baza de cloruri	N	-	-
		120 m ³ fluid pe baza de ulei sintetic	P	S7, S13, S25, S26, S29, S37,S39, S45, S59, S61	Simbol – Xi - iritant, R 36, R38, R43, R51/R53, R56
Motorina	176 m ³ / toata durata forajului si probe de productie		P	S7, S13, S21, S25, S29, S45, S61	Simbol - F ⁺ - extrem de inflamabil, R12, R65, R66, R51/53, R56

*) Conform Regulamentului (CE) nr. 1272/2008 privind clasificarea, etichetarea si ambalarea substantelor periculoase (CLP), privind clasificarea, ambalarea si etichetarea substantelor periculoase

1.4.10 Informatii despre poluantii fizici si biologici care afecteaza mediul, generati de activitatea propusa

Materialele si utilajele folosite, in procesul de forare, nu reprezinta surse de poluare fizica si biologica a factorilor de mediu.

In timpul executarii lucrarilor de constructii – montaj, sursele de zgomot, sunt date de utilajele in functiune, ce deservesc lucrarile.

Avand in vedere ca utilajele folosite sunt actionate de motoare termice omologate, nivelul zgomotelor produse se incadreaza in limitele admisibile.

Tabel 1.4.10-1. Informatii despre poluantii fizici si biologici

Tipul poluarii	Sursa de poluare	Poluare maxima admisa (limita maxima admisa pentru om si mediu)	Poluare de fond	Nivelul de putere acustica admis in dB/lpW Conform HG 1756/2006	Poluare calculata produsa de activitate si masuri de eliminare /reducere				Masuri de eliminare /reducere a poluarii	
					*) Pe zona obiectivului	**) Pe zone de protectie/restrictie aferente obiectivului, conform legislatiei in vigoare		Pe zone rezidentiale, de recreere sau alte zone protejate cu luarea in considerare a poluarii de fond		
						Fara masuri de eliminare/reducere a poluarii	Cu implementarea masurilor de eliminare /reducere a poluarii	Fara masuri de eliminare/reducere a poluarii		Cu implementarea masurilor de eliminare /reducere a poluarii
Poluarea fizica										
Etapă de amenajare careu mobilizare / demobilizare										
Poluare fonica	Masini de excavat, compactat si transport	55 dB pe timpul zilei si 45 dB pe timpul noptii conform Ordinului 119/2014	Specifica organizarii de santier	105 dB	97 dB	46 dB	Nu sunt necesare	-	-	Aceste forme de poluare se produc in situatii normale de exploatare a utilajelor si echipamentelor, au un caracter temporar si efectele sunt pe termen scurt (doar pe perioada de mobilizare/demobilizare instalatie foraj – circa 30 zile/sonda). Au impact redus asupra receptorilor invecinati avand in vedere distanta pana la prima casa de circa 345 m. De asemenea sunt surse exterioare de zgomot cu actiune numai pe timpul zilei.
	Buldozer		Specifica organizarii de santier	103 dB	95 dB	44 dB		-	-	
	Macarale mobile		Specifica organizarii de santier	101 dB	93 dB	42 dB		-	-	
	Excavator		Specifica organizarii de santier	93 dB	85 dB	34 dB		-	-	
Executia lucrarilor de foraj										
Poluare fonica	Grup electrogen	55 dB pe timpul zilei si 45 dB pe timpul noptii conform Ordinului 119/2014	Specific executarii lucrarilor de foraj	95 dB	87 dB	36dB	Nu sunt necesare	-	-	Sunt surse exterioare de zgomot cu actiune numai pe timpul zilei (circa 80 zile). Au impact redus asupra receptorilor invecinati avand in vedere distanta pana la prima casa de circa 345 m.
	Autoutilitare		Specific executarii lucrarilor de foraj	101 dB	93 dB	41 dB		-	-	

	Instalatie de foraj	Specific executarii lucrarilor de foraj	90 dB	82 dB	31dB					Sunt surse exterioare de zgomot cu actiune permananta pe durata desfasurarii lucrarilor de foraj (circa 80 zile/sonda). Se vor efectua masuratori ale nivelului de zgomot in timpul activitatilor generatoare de zgomote ridicate. Instalatia de foraj este prevazuta cu o baraca metalica care actioneaza ca si panou fonoabsorbant. Are un impact redus asupra receptorilor invecinati avand in vedere distanta pana la prima casa de circa 345 m.
Radiatie electro-magnetica										
Nu este cazul										
Radiatie ionizanta										
Nu este cazul										
Poluarea biologica										
Nu este cazul										

*) Conform HG 1756/2006 privind limitarea nivelului emisiilor de zgomot in mediu produs de echipamentele destinate utilizarii in exteriorul cladirilor, care transpune Directiva 2000/14/CE.

***) Pentru calculul nivelului de zgomot echivalent pana la prima casa vom folosi relatia (conform Ordinului ministrului mediului si dezvoltarii durabile 1830/2007, pentru aprobarea Ghidului privind realizarea si analizarea hartilor de zgomot):

$$L_p = L_R - 10 \lg(r^2) - 8$$

in care :

- L_p – nivel de zgomot la prima casa;
- L_R – nivelul de zgomot rezultat al amplasamentului;
- r – distanta de la sonda pana la prima casa circa 345 m.

1.4.11 Informatii despre modalitatile propuse pentru conectare la infrastructura existenta

a) Conectare cai de acces

Drumul de acces la sondele 1073 si 1074 Bustuchin este un drum existent (drum de exploatare De 4677 – drum asfaltat cu latimea de 8 m ce este racordat in drumul judetean secundar DJ 675 C).

b) Conectare la energia electrica

Pe perioada forajului si a probelor de productie nu este necesara montarea unei linii electrice aeriene (instalatia de foraj este cu actionare termica – MR 8000 Diesel).

Alimentarea cu energie electrica a consumatorilor principali si auxiliari din cadrul careului de foraj se va realiza prin intermediul unor grupuri electrogene.

c) Alimentarea cu apa

Apa potabila in cantitate de circa 1,0 m³/zi se va asigura din zona (localitatea Poiana Seciuri) si se va depozita la sonda in recipiente etanse. Aceasta va fi folosita in exclusivitate pentru consumul menajer. Pe toata durata forajului sondei si a probelor de productie (circa 100 zile) sunt necesari circa 100 m³ apa potabila/sonda.

Necesarul de apa tehnologica de circa 930 m³/sonda se va asigura prin transport cu autocisterna de la parcurile din zona, apa fiind depozitata direct in rezervoarele de stocare ale sondei sau in habe metalice aferente instalatiei de foraj.

d) Telefonul

Va fi asigurat de Constructor pe timpul executiei, cu telefonie mobila aflata in dotarea acestuia.

2 Procese tehnologice

Proiectul are in vedere procesul tehnologic pentru foraj, aspectele legate de executarea acestuia in conditii tehnice de siguranta si lucrarile executate in vederea protectiei mediului in timpul forajului si dupa incheierea lucrarilor.

In acest context, sunt luate in discutie: sistemul de realizare, durata procesului tehnologic, caracteristicile, consumurile si volumele de reziduuri rezultate, acestea fiind dependente de adancimea de foraj si de conditiile geologo – tehnice care influenteaza derularea normala a procesului de foraj si/sau in conditii de risc.

2.1 Descrierea proceselor tehnologice propuse

Activitatea de foraj se va desfasura cu respectarea stricta a tehnologiei si a masurilor de protectie prevazute in proiect, astfel incat sa nu se afecteze vegetatia, solul si aerul din afara careului sondelor.

Activitatea de foraj se va desfasura numai in incinta careului aprobat. Forajul sondelor se executa cu utilaje si echipamente ce corespund prevederilor din proiecte, normelor NTS si PSI si regulamentului pentru prevenirea eruptiilor la forajul, punerea in productie si exploatarea sondelor de gaze si titei, coloanele fiind prevazute cu sisteme de etansare si instalatii de prevenire a eruptiilor ce rezista pana la 210 atm.

Se precizeaza ca toate componentele organizarii de santier, activitatea de foraj se va desfasura numai pe terenul amplasamentului prevazut in proiect si nu in afara acestuia, prin urmare nu sunt afectate suprafete vecine, suplimentare.

Proiectul de constructie al sondei cuprinde urmatoarele actiuni principale:

- tehnologia de foraj aplicata;
- echipamentul si sculele cu care se va executa sonda;
- tipul si proprietatile fluidului de foraj si de probare.

Tehnologia de foraj aplicata este tehnologia forajului rotativ, cu circulatie directa.

Echipamentul cu care se va sapa fiecare sonda este instalatia de foraj MR 8000 DIESEL avand in dotare urmatoarele echipamente:

Instalatia de foraj propiu-zisa compusa din:

- substructura metalica;
- turla cu geamblac, macara, carlig;
- baraca motoarelor de actionare;
- masa rotativa;
- grup preparare aer;
- grupuri pompare fluid foraj;
- burlane de colectare ape reziduale;
- cuva metalica colectare reziduuri;
- rampa material tubular;
- zona special amenajata in suprafata de circa 200 m² pe o platforma dalata, impermeabilizata cu geomembrana, pentru depozitarea materialelor si substantelor utilizate in procesul tehnologic, in conditii de siguranta si conform Normelor Tehnice de Securitate. Substantele vor veni pe amplasament in recipienti metalici etansi si vor fi acoperiti cu o prelata impermeabila, sustinuta de o imprejmuire a platformei dalate, impermeabilizata, cu saci de nisip. Aceasta zona va fi indicata corespunzator conform Regulamentului (CE) nr. 1272/2008 privind clasificarea, etichetarea si ambalarea substantelor periculoase (CLP), printr-un indicator privind pericolozitatea substantelor stocate. Aceste substante se vor manevra numai de catre personalul autorizat cu ajutorul utilajelor speciale (macara sau forklift);
- zona special amenajata in suprafata de circa 200 m² pe o platforma dalata, impermeabilizata cu geomembrana, pentru depozitarea rezervoarelor de motorina necesare alimentarii instalatiei de foraj.

Sistem preparare si depozitare fluid de foraj:

- habe metalice etanse;
- grup preparare fluid foraj
- sistem curatire fluid foraj (site vibratoare, hidrocicloane, degazeificator).

Baracamente:

- baraca material si piese de schimb;
- rezervoare combustibil etans;
- echipamente urmarire parametric de foraj (cabina geologica).

Fluxul tehnologic pentru forarea sondei se prezinta astfel:

- montare coloana de ghidaj Ø 500 mm x 30 m, cimentata la zi – saparea si introducerea acestei coloane metalice se face prin batere (drive –in- method), cunoscuta ca metoda de ”sapare uscata”;
- tubare si cimentare coloana de ancoraj Ø 13³/₈ in x 100 m;

- tubare si cimentare coloana tehnica $\varnothing 9 \frac{5}{8}$ in x 870 m;
- tubare si cimentare coloana exploatare $\varnothing 7$ in x 2300 m;
- tubare si cimentare coloana de exploatare Lyner $\varnothing 4 \frac{1}{2}$ in x 2750 m.

Coloana de exploatare- permite executarea probelor de productie si exploatarea acumularilor de hidrocarburi in conditii de securitate.

- investigatii geofizice pentru stabilirea intervalelor productive;
- probarea intervalelor.

A. Organizarea de santier

Amplasarea organizarii de santier, precum si alte activitati conexe, se vor realiza cu respectarea prevederilor OUG nr. 195/2005 aprobata cu modificari prin Legea nr. 265/2006 privind Protectia Mediului cu completarile si modificarile ulterioare.

Organizarea se santier se va face pe o suprafata de circa 600 m² din suprafata de teren inchiriata pentru amenajarea careului de foraj al sondelor, ce va avea acelasi sistem rutier ca cel al platformei de foraj SR 2 A.

Sistem rutier SR 2 A pentru amplasarea baracilor camp (600 m²), compus din:

- 10 cm macadam dupa compactare (98% Proctor);
- 30 cm amestec de balast optimal sort 0-40 grosime: dupa compactare(98%Proctor);
- teren natural compactat sau umplutura din pamant compactat(98%Proctor).

Avand in vedere amploarea redusa a lucrarilor de amplasare echipamente, nu este necesar un proiect detaliat de organizare a executiei lucrarilor de santier pentru realizarea lucrarilor de amenajare careu foraj si punerea in productie a sondelor 1073 si 1074 Bustuchin.

Totusi, documentatia tehnica pentru realizarea unei constructii noi, chiar si cu caracter provizoriu, prevede obligatoriu si realizarea (in apropierea obiectivului) a unei organizari de santier care trebuie sa cuprinda:

- cai de acces;
- birouri de santier pentru personal (vestiare, grup sanitar, etc);
- surse de energie, echipament electric;
- spatii de depozitare unelte, scule, dispozitive, utilaje necesare;
- pichet PSI (amplasat in apropierea habelor de depozitare a apei PSI);
- organizarea spatiilor necesare depozitarii temporare a materialelor, masurile specifice pentru conservare pe timpul depozitarii si evitarea degradarilor.

Materialele de constructie vor putea fi depozitate fie in aer liber, pe platforme de depozitare, fara masuri deosebite de protectie, fie in magazii provizorii pentru protejare impotriva actiunii agentilor externi, in cazul celor cu potential poluator.

De asemenea, organizarea de santier va cuprinde:

- containere pentru personal (vestiare, bucatarie, grup sanitar, etc);
- surse de energie, echipament electric;
- spatii de depozitare unelte, scule, dispozitive, utilaje necesare;
- cate un extingtor in fiecare containar;
- pichet PSI (amplasat in apropierea habelor de depozitare a apei PSI);
- organizarea spatiilor necesare depozitarii temporare a materialelor, masurile specifice pentru conservare pe timpul depozitarii si evitarea degradarilor;
- amenajarea de grupuri sanitare ecologice pentru muncitori la locul de munca ;
- asigurarea alimentarii cu apa potabila;
- colectarea deseurilor menajere se va face in pubele ecologice;
- apa uzata menajera este colectata in recipienti speciali cu care sunt dotate containerele pentru personal si este transportata cu vidanija la cea mai apropiata statie de tratare;
- aprovizionarea cu materiale se va efectua in mod esalonat, functie de faza de lucru;
- parcarea utilajelor de constructie (buldoexcavator, excavatoare pe senile, autobasculante, macara);
- mijloacele de transport ce vor deservi santierul pentru aprovizionare vor cuprinde cel putin 3 autocamioane pentru transport materiale, un microbuz pentru transport muncitori si un buldoexcavator. Autocamioanele vor fi asigurate astfel incat sa nu existe pierderi de material din acestea.

Pentru organizarea de santier se vor realiza urmatoarele masuri pentru controlul emisiilor de poluanti in mediu:

- decopertarea suprafetei careului;
- executarea de lucrari de terasamente si suprastructura ce constau in excavari si umpluturi pentru aducerea careului la cota " 0 " – cota stabilita in centrul sondei – respectiv beciul sondei;
- amenajare acces utilaje de constructie si masini transport muncitori;
- amenajare de platforme dalate pentru organizarea spatiilor specifice lucrarilor de santier, amplasarea de baraci pentru personal si pentru depozitarea materialelor;
- amenajare grup sanitar ecologic pentru muncitori; Constructorul va avea in vedere intretinerea toaletei ecologice, prin contract cu o firma specializata autorizata;
- amenajarea utilitatilor pentru organizarea de santier respectiv alimentarea cu apa potabila, energie electrica;
- aprovizionarea cu materiale si scule a instalatiei de foraj se va efectua in mod esalonat, functie de faza de lucru, la sonda neexistand stocuri de materiale;
- betoanele se vor prelua de la statiile de preparare betoane specifice si autorizate;
- autovehiculele folosite la constructii vor avea inspectia tehnica efectuata prin statii de Inspectie Tehnica autorizate; toate vehiculele si echipamentele mecanice folosite vor fi prevazute cu amortizoare de zgomot iar echipamentele fixe vor fi pe cat posibil introduse in incinte izolate acustic;

- depozitarea materialelor de constructie si a pamantului decopertat se va face in zone special amenajate; deseurile reciclabile rezultate din activitatea de constructii-montaj se vor colecta prin grija executantului lucrarii, selectiv pe categorii si se vor valorifica prin societati autorizate in colectarea si valorificarea acestora; deseurile menajere se vor colecta in europubela si se vor transporta la o rampa de deseuri autorizata.

Echipamentul specific organizarii de santier:

- rampa prajini ;
- baraca sondor sef ;
- grup motopompa ;
- baraca site vibratoare ;
- haba agitatoare ;
- haba tratare ;
- haba fluid de foraj ;
- haba fluid de foraj rezerva;
- baraca pompa apa PSI ;
- baraca pompa apa ;
- baraca personal ;
- prevenitor de eruptie ;
- rampa lubrefianti ;
- baraca grup electrogen ;
- haba apa PSI ;
- haba detritus ;
- haba colectare ape reziduale ;
- baraca pichetului de incendiu ;
- platforma stationare agregate;
- rampa piese de schimb ;
- grup floclare centrifugare ;
- zona special amenajata in suprafata de 200 m² pe o platforma dalata, impermeabilizata cu geomembrana pentru depozitarea materialelor si substantelor utilizate in procesul tehnologic, in conditii de siguranta si conform Normelor Tehnice de Securitate ;
- zona special amenajata in suprafata de 200 m² pe o platforma dalata, impermeabilizata cu geomembrana pentru depozitarea rezervoarelor de motorina necesare alimentarii instalatiei de foraj.

B. Lucrari de constructii-montaj

Activitatea de pregatire si organizare consta in lucrari destinate amenajarii drumului de acces, careului de foraj al sondelor, precum si lucrari pentru protectia mediului, aferente instalatiilor de foraj.

c) Drum de acces

Drumul de acces la sondele 1073+1074 Bustuchin este un drum existent (drum de exploatare De 4677 – drum asfaltat cu latimea de 8 m ce este racordat in drumul judetean secundar DJ 675 C).

d) Amenajare careu

Sondele 1073 si 1074 Bustuchin, sonde de exploatare gaze, se vor amplasa in extravilanul comunei Bustuchin, judetul Gorj.

Suprafata pentru platforma careului de foraj este de circa 13003 m².

Dimensiunile si amplasamentul careului sondelor s-a proiectat in functie de tipul instalatiei de foraj utilizate, pozitia locatiei, relieful terenului si lucrarile existente.

Pentru amenajarea careului sondelor, pe care se va amplasa instalatia de foraj MR 8000 Diesel cu actionare termica, sunt prevazute urmatoarele lucrari :

- decopertarea stratului de sol vegetal pe o grosime de circa 20 cm, pe suprafata de circa 5417 m². Volumul rezultat de circa 1083 m³, va fi depozitat in depozitul de sol vegetal aflat in careul de foraj in suprafata de circa 1200 m²;
- formarea platformei sondei prin sapaturi si umpluturi de pamant, ce se va compacta pana la obtinerea unui grad de compactare de 98 %;
- trasarea si executarea drumului interior si al platformelor tehnologice.

Suprafata ocupata careu foraj – 13003 m² din care:

3. Careu de foraj amenajat

- Platforma de interventie la sonde (SR1) = 180 m²;
- Platforma de foraj (SR2-A) = 4626 m²;
- Platforma baracamente (SR2-A) = 600 m²;
- Suprafata beciuri sonde = 11 m²;
- Sant betonat de tip 1 = 168 m²;
- Depozit de sol vegetal = 1200 m².

Total = 180+4626+600+11+168+1200 = 6785 m²

4. Zona de protectie si suprafata de rezerva (zona nefolosita) = 6218 m².

Suprastructura la careu foraj sondele 1073 si 1074 Bustuchin:

➤ **Sistem rutier SR 1 – platforma pentru instalatia de interventie la cele doua sonde in suprafata de circa 180 m²:**

- 18cm imbracaminte din dale 3 x 1 x 0.18m, prefabricate din beton armat C30 / 37;
- 2 cm nisip;
- 20 cm amestec de balast optimal, sort 0-40;
- teren natural compactat sau umplutura din pamant compactat(98%Proctor).

➤ **Sistem rutier SR 2 A pentru platforma de foraj (5226 m²)**

- 10 cm macadam dupa compactare (98% Proctor);
- 30 cm amestec de balast optimal sort 0-40 grosime: dupa compactare(98%Proctor);
- teren natural compactat sau umplutura din pamant compactat(98%Proctor).

Pe aceasta suprafata nivelata si compactata se vor amplasa obiectivele:

- instalatia de foraj tip MR8000 Diesel;
- instalatie de conditionare a fluidului de foraj ;
- 2 grupuri electrogene;
- rezervor stocare combustibil, montat intr-o zona prevazuta cu protectie;
- 2 habe metalice pentru stocarea apei tehnologice;
- rezervoare de stocare pentru rezerva intangibila de incendiu ;
- haba de stocare detritus;
- haba (cuva metalica) de stocare a eventualelor scurgeri accidentale din zona de amplasare a instalatiei de conditionare a fluidului de foraj ;
- containere pentru birouri, grup sanitar ;
- zona depozitare sol vegetal ;
- zona de protectie.

Instalatia de foraj propriu-zisa consta in :

- rampa material tubular ;
- substructura metalica ;
- turla cu geamblac, macara, carlig ;
- sistem de prevenire a eruptiilor ;
- baraca motoarelor de actionare ;
- masa rotativa ;
- grup pompare fluid foraj ;
- grup generatoare.

Pentru protectia mediului se vor executa urmatoarele lucrari:

- montarea baracilor pe dale; suprastructura acestora va fi executata dintr-un strat de balast compactat;
- executia unui sant betonat tip 1 avand lungimea totala de 153 m si adancimea de 0,3 m. Aceasta rigola va colecta apele pluviale conventional curate de pe terenurile invecinate, evitandu-se inundarea careului si formarea unei cantitati mai mari de ape uzate. Rigola se va descarca in santul betonat al drumului de exploatare din partea sudica a careului;
- montarea unor burlane care sunt in dotarea instalatiei de foraj, pentru colectarea eventualelor scurgeri accidentale din interior produse in timpul forajului, care vor descarca in bazinul colector (cuva metalica) de reziduuri de 6 m³, urmand a fi vidanjata periodic de catre firma Ecomed Eastern Europe SRL;

- montarea unei cuve metalice de reziduuri cu capacitatea de 6 m³ in interiorul careului de foraj pe suprastructura dalata/betonata;
- montarea habelor pentru depozitarea cantitatilor suplimentare de fluid de foraj;
- montarea unei habe metalice de 70 m³/sonda, asezata in pozitie semiingropata in imediata vecinatate a sitelor vibratoare pentru depozitarea detritusului rezultat din foraj. Haba metalica va fi ingropata la 1,5 m sub nivelul terenului amenajat si sunt procurate de contractorul lucrarilor de foraj; urmeaza demontare dupa saparea sondelor. Excavatia ce se va executa pentru ingroparea unei habe va avea dimensiunile: 10 m x 4 m x 1 m, iar platforma ei va fi compactata; asternere strat dren din 10 cm balast sub si cate 50 cm pe lateral la habe; se monteaza de contractorul lucrarilor de foraj;
- la gura fiecarei sonde se va construi cate un beci betonat din beton armat C25/30 si otel beton PC52 – cu dimensiunile 2,20 x 1,80 x 1,50 m, care are rolul de a permite montarea capului de coloana si a instalatiei de prevenire precum si rolul de a capta toate scurgerile din zona gaurii de sonda si de pe podul instalatiei de foraj;
- montarea unei fose septice pentru colectarea apelor uzate fecaloid-menajere; rezultate din activitatea sociala a personalului care executa lucrarile. Aceasta va fi golita prin vidanjare, iar apele uzate vor fi transportate la statia de epurare care deserveste zona;
- se va amenaja o zona speciala pe o platforma dalata, impermeabilizata cu geomembrana, in suprafata de circa 200 m² pentru depozitarea materialelor si substantelor utilizate in procesul tehnologic, in conditii de siguranta si conform Normelor Tehnice de Securitate. Substantele vor veni pe amplasament in recipienti metalici etansi si vor fi acoperiti cu o prelata impermeabila, sustinuta de o imprejmuire a platformei dalate, impermeabilizata, cu saci de nisip. Aceasta zona va fi indicata corespunzator conform Regulamentului (CE) nr. 1272/2008 privind clasificarea, etichetarea si ambalarea substantelor periculoase (CLP), printr-un indicator privind pericolozitatea substantelor stocate. Aceste substante se vor manevra numai de catre personalul autorizat cu ajutorul utilajelor speciale (macara sau forklift);
- se va amenaja o zona speciala pe o platforma dalata, impermeabilizata cu geomembrana, in suprafata de circa 200 m² pentru depozitarea rezervoarelor de motorina (rezervoare de 20 m³) necesare instalatiei de foraj ;
- utilajele care alcatuiesc instalatia de foraj se transporta la sonde in ordinea de montaj si se amplaseaza pe pozitiile de lucru. Montarea acestora se efectueaza strict in spatiul delimitat si nu afecteaza factorii de mediu din exterior;
- se vor asigura sondele impotriva unor accidente neprevazute (manifestari, eruptii libere etc.) prin respectarea programului de constructie, cimentare si echipare cu preventivoare de eruptie de 210 atmosfere.

C. Procesul tehnologic de forare al sondelor

Procesul tehnologic de forare al unei sonde consta in saparea unui put cu diametre descrescatoare, de la suprafata si pana la baza stratului productiv cu ajutorul unui sistem rotativ hidraulic actionat de la suprafata. Procesul de foraj se realizeaza in intregime cu mijloace mecanizate (utilajul instalatiei de foraj).

Metoda de foraj rotativa este caracterizata prin actionarea elementului de dislocare (sapa de foraj) cu ajutorul garniturii de prajini de foraj de la suprafata.

La aceasta metoda de foraj este absolut necesar ca in timpul lucrului sapei, detritusul (roca sfaramata) sa fie indepartat permanent de pe talpa sondei si transportat la suprafata, iar sapa trebuie racita.

Aceste operatii sunt indeplinite de fluidul de foraj care este pompat de la suprafata cu ajutorul pompelor cu pistoane, prin interiorul prajinilor de foraj.

Dupa ce iese prin orificiile sapei, fluidul de foraj se incarca cu detritus pe care il transporta la suprafata prin spatiul inelar dintre prajini si peretii gaurii de sonda.

La suprafata, fluidul de foraj este curatat cu ajutorul sitelor vibratoare si al separatoarelor de tip hidrocyclon, detritusul fiind depozitat intr-o haba metalica cu capacitatea de 70 m³, iar fluidul de foraj curat este reintegrat in fluxul tehnologic de foraj.

In procesul de foraj fluidul de foraj este vehiculat in circuit inchis, astfel incat printr-o exploatare normala nu au loc pierderi pe faze.

Dupa executarea forajului fiecarui interval are loc consolidarea gaurii de sonda prin tubarea acestora cu ajutorul unor coloane din tevi de otel avand diametrul corespunzator intervalului sapat.

Tubarea sondei reprezinta operatia de introducere in gaura de sonda a unor burlane metalice cu scopul de a consolida gaura de sonda si de a crea canalul sigur de exploatare a hidrocarburilor.

Prin executarea operatiei de tubare se are in vedere:

- consolidarea peretelui gaurii de sonda;
- impiedicarea contaminarii apelor de suprafata cu fluidele aflate in sonda;
- izolarea stratelor care contin hidrocarburi (petrol si gaze) a caror exploatare se urmareste, prevenind contaminarea cu acestea a apelor superioare.

Dupa executarea tubarii fiecarei coloane are loc cimentarea spatiului inelar dintre coloana si peretele gaurii de sonda.

Programul de tubare si cimentare cuprinde un numar de 4 coloane diferite, respectiv de ghidaj, ancoraj, tehnica si de exploatare.

La gura sondei se tubeaza si se betoneaza, intr-un beci sapat manual, un burlan de ghidare.

Rolurile coloanelor de ghidare si de ancorare sunt:

- Dirijeaza fluidul de foraj din sonda in sistemul de curatire si stocare a acestuia;
- Inchid formatiunile superioare slab consolidate, impiedicand poluarea apelor subterane;
- Protejeaza gura sondei si fundatiile instalatiei de foraj;
- Izoleaza circuitul fluidului de foraj de apele de suprafata si subterane;
- Impiedica iesirea gazelor de suprafata din stratele fisurate.

Dupa executarea tubarii fiecarei coloane are loc cimentarea spatiului inelar dintre coloana si peretele gaurii de sonda.

Conform documentatiei tehnice a proiectului de foraj, pentru realizare obiectivelor propuse s-a adoptat urmatorul program de constructie:

- **Coloana de ghidaj, Ø 20 inch x 30 m** – consta dintr-un burlan de tabla sudata, tubat la circa 20 m adancime, saparea si introducerea acestei coloane metalice se face prin batere (drive –in-method), cunoscuta ca metoda de ”sapare uscata”, apoi se cimenteaza pana la nivelul fundului beciului. Rolul acestei coloane este de a consolida zona superioara a gaurii de sonda, zona in care sunt situate roci mai slabe, de a inchide stratele acvifere de suprafata, ferindu-le de contaminare cu fluidul de foraj si totodata de a proteja beciul sondei si fundatiile instalatiei, de infiltratii cu fluid de foraj, care ar putea afecta rezistenta solului.
- **Coloana de ancoraj, Ø 13 ³/₈ in x 100 m** – are rolul de a izola formatiunile slab consolidate de suprafata, caracterizate printr-un grad mare de instabilitate si permeabilitate. Ea protejeaza formatiunile acvifere impotriva contaminarii si va fi cimentata la zi. Ea are rolul de a izola formatiunile de suprafata, apartinand Pontianului, caracterizate printr-un grad mare de instabilitate si permeabilitate. *Cimentarea se va realiza cu nivelul la suprafata (0 – 100 m).* Dupa tubajul si cimentarea coloanei se va monta la gura putului un sistem de etansare si o instalatie de prevenire a eruptiilor care va asigura desfasurarea forajului pentru faza urmatoare in conditii de securitate. Se recomanda ca siul acestei coloane sa fie fixat intr-un strat bine consolidat.
- **Coloana tehnica Ø 9 ⁵/₈ in pe intervalul 0 ÷ 870 m** se va tuba dupa efectuarea investigatiilor geofizice necesare. Ea permite executarea probelor de productie si exploatarea acumularilor de hidrocarburi in conditii de securitate.
Cimentarea se va realiza cu nivelul la suprafata (100 – 870 m).
- **Coloana de exploatare Ø 7 in pe intervalul 0 ÷ 2300 m:** este coloana introdusa in sonda; prin ea se echipeaza sonda pentru punerea in productie a rezervorului; este tubata fie la nivelul acoperisului orizontului productiv pentru completare in gaura libera (*open hole*), fie la baza rezervorului, completare in gaura tubata (*cased hole*).
Cimentarea se va realiza cu nivelul la suprafata (870 – 2300 m).
Ea indeplineste urmatoarele functii:
 - formeaza un canal sigur de deplasare a fluidelor din stratul productiv la suprafata, protejand echipamentul de extractie;
 - permite exploatare mai multor straturi productive, aflate la adancimi diferite, comunicatia intre interiorul coloanei si strat facandu-se prin perforaturi;
 - asigura realizarea unor operatii speciale in sonda pentru intensificarea afluxului de hidrocarburi: fisurari hidraulice, acidizari,etc.
- **Coloana Liner Ø 4 ¹/₂ in (productie) pe intervalul 0 ÷ 2750 m :** sunt coloane tehnice sau coloane de exploatare ancorate la baza coloanei precedente (circa 100 m mai sus de sabot).

D. Executarea probelor de productie

Probele de productie se vor efectua cu instalatia IC 5 sau AM 12, pe aceeasi suprafata a careului de foraj. Probele de productie constau in punerea in comunicatie directa a stratului cu gaura sondelor. Durata de

realizare a probelor de productie este de circa 20 zile/sonda, dupa care daca rezultatele sunt pozitive, sondele intra in productie.

In urma probelor de productie, daca rezultatele sunt pozitive, pentru exploatare, sondele vor fi echipate cu urmatoarele dispozitive:

Echiparea de suprafata a sondelor 1073 si 1074 Bustuchin, consta in urmatoarele:

- Gara colectoare;
- Imprejmuire cap eruptie;
- Skid de injectie inhibitori de coroziune;
- Skid de injectie metanol.

E. Punerea in functiune

In urma probelor de productie, daca rezultatele sunt pozitive, sondele intra in exploatare.

Tehnologia de exploatare pentru o sonda de gaze, este aceea de *eruptie naturala*.

Zacamantul are o presiune suficient de mare, astfel incat prin destinderea amestecului de hidrocarburi gazoase, acestea ajung in capul de eruptie al sondei prin intermediul coloanei de exploatare.

Punerea in productie a sondelor de gaze se realizeaza prin:

- inlocuirea, cu ajutorul pompelor, a noroiului din gaura de sonda cu lichide din ce in ce mai usoare pana la apa;
- introducerea de gaze comprimate in spatiul inelar dintre coloana si tevile de extractie;
- pistonare.

Constructia sondelor de gaze este similara cu cea a sondelor de titei cu singura deosebire ca toate coloanele sunt cimentate pana la zi pentru a inlatura posibilitatea circulatiei gazelor prin spatele coloanelor.

In principiu, instalatia necesara pentru o sonda care produce in eruptie naturala, cuprinde:

- instalatia de extractie propriu-zisa a fluidelor din sonda, in conditiile unei sigurante depline in functionare;
- instalatia de separare in fazele componente a amestecului de fluide produs de sonda.

Principalele componente ale unei instalatii de extractie propriu-zise in practica actuala de santier, sunt urmatoarele:

- capetele de coloana;
- capul de eruptie;
- coloana de tevi de extractie;
- conductele de legatura cu instalatiile de separare a amestecului de fluide (separatoare de gaze-titei).

Sondele 1073 si 1074 Bustuchin, au caracter de exploatare si se estimeaza ca vor avea o capacitate de productie de circa 24000 Sm³/zi/sonda gaze. Aceasta estimare s-a facut pe baza rezultatelor obtinute la sondele din zona.

Dupa terminarea forajului si a probelor de productie se demonteaza instalatiile de foraj/probe productie si se transporta la alta locatie sau in "parcul rece".

Pentru sondele 1073 si 1074 Bustuchin suprafata careului de exploatare este identica cu suprafata careului de foraj, ***deci, nu se vor executa lucrari de redare a terenului in circuitul initial.***

Daca sondele sunt neproductive se va reda se reda toata suprafata inchiriata la conditiile initiale, iar daca sondele sunt productive, careul de productie ramane la suprafata careului de foraj care va fi de tip ecologic, protectia mediului fiind asigurata prin existenta:

- beciurile sondelor din beton monolit (2,20 x 1,80 x 1,50 m / beci);
- executia unui sant betonat tip 1 avand lungimea totala de 153 m si adancimea de 0,3 m. Aceasta rigola va colecta apele pluviale conventional curate de pe terenurile invecinate, evitandu-se inundarea careului si formarea unei cantitati mai mari de ape uzate. Rigola se va descarca in santul betonat al drumului de exploatare din partea sudica a careului;
- platforma dalata pentru instalatia de interventie in cazul fiecărei sonde.

2.2 Activitati de dezafectare

In etapa de postinchidere, activitatea de dezafectare trebuie sa urmeze urmatoarele etape:

- sa protejeze sanatatea si siguranta publica;
- sa reduca si - unde este posibil - sa elimine daunele ecologice, acolo unde si daca au existat accidental;
- sa redea terenurile intr-o stare potrivita utilizarii lui initiale sau acceptabila pentru o alta utilizare.

Ingrijirea pasiva impusa imediat dupa incetarea operatiunilor de dezafectare, trebuie sa indeplineasca trei conditii:

- stabilitate fizica - toate structurile ramase nu trebuie sa prezinte pericol neacceptabil pentru siguranta si sanatatea publica sau pentru mediul inconjurator;
- stabilitate chimica - toate materialele ramase nu trebuie sa prezinte un pericol pentru viitorii utilizatori ai amplasamentului, pentru sanatatea publica sau pentru mediul inconjurator;
- amplasamentele reecologizate trebuie sa fie adecvate pentru o folosinta corespunzatoare a terenurilor, considerata compatibila cu zona inconjuratoare.

In vederea dezafectarii sondelor, sunt prevazute a fi executate urmatoarele operatii:

- demontarea instalatiei de extractie;
- demontarea instalatiilor auxiliare, aferente sondelor de exploatare;
- transportul instalatiei de extractie si a componentelor auxiliare din incinta careului de cercetare/exploatare a sondei, la baza de productie, pentru revizii, operatii de intretinere si de valorificare sau reutilizare;
- executarea lucrarilor de inchidere si asigurare a sondelor, in interior, prin izolarea definitiva a posibilitatilor de comunicare intre zacamant si gura sondei.

- deconectarea de la magistrala electrica. Instalatiile electrice, la abandonarea sondelor, sunt demontate si trimise in bazele de materiale ale OMV PETROM, pentru revizii si reutilizari:
 - liniile electrice sunt dezafectate si reutilizate in alte amplasamente.
 - stalpii de sustinere a cablurilor de alimentare cu energie electrica – de beton armat sau metalici -, sunt directionati catre depozitele de materiale, ale companiei, iar de aici sunt directionati catre reutilizare pe amplasamente noi.

Inainte de obtinerea avizului de abandonare de la Compartimentul de Inspectie Teritoriala pentru Resurse Minerale sau de la Directia de specialitate din cadrul Agentiei, se va executa un program de conservare a sondelor.

In cazul in care sonda nu se dovedeste productiva se abandoneaza din probele de productie.

Pentru sondele care se abandoneaza din probe de productie, se va executa urmatorul program :

- se va efectua un dop de ciment in coloana cu oglinda la 50 m, deasupra perforaturilor;
- se va umple gaura de sonda cu noroi de greutatea specifica cu care a fost sapata sonda;
- se vor efectua dopuri de ciment de circa 50 m, deasupra si sub capetele de lyner (unde este cazul);
- coloanele defecte se vor cimanta pe toata lungimea afectata, incepand cu 50 m sub si terminand cu 50 m deasupra zonei afectate (daca acest lucru este posibil);
- la sondele in care exista material tubular ramas accidental la put, se va executa un dop de ciment suspendat pe o lungime de 50 m, deasupra capului de operare;
- in sondele care probeaza strate in gaura libera, se vor executa dopuri de ciment de circa 50 m deasupra siului ultimei coloane tubate si 100 m in teren;
- se va efectua un dop de ciment de 50 m, la gura sondei si se va blinda si stanta pe capul de coloana, numarul sondei;
- in cazul sondelor a caror stare tehnica nu mai permite reintrarea in coloana pentru reluarea probelor de productie, cu avizul A.N.R.M., se va taia coloana la circa 2,50 m sub nivelul solului, se va executa un dop de ciment de circa 50 m, se va suda o blinda stantata cu numarul sondei, peste care se va pune sol vegetal.

In cazul in care sondele se dovedesc productive , in general durata de exploatare este de 10-20 ani in functie de cantitatea de hidrocarburi cantonata la nivelul stratelor colectoare si a modalitatilor de exploatare, apoi sondele se pot abandona din productie.

Pentru sondele care se abandoneaza din productie, se va executa urmatorul program :

- se va crea un dop de nisip in perforaturi;
- se va umple putul cu un fluid de greutate specifica corespunzatoare presiunii din stratele traversate sau deschise de sonda;
- cu tevile de extractie in sonda, se asigura gura sondei cu cap de pompare sau cap de eruptie, astfel incat sa se poata efectua o operatie de omorare prin circulatie, in situatii deosebite;
- pana la efectuarea operatiilor de abandonare propriuzise, titularul de acord petrolier, va controla lunar situatia sondei, cu inregistrarea in rapoartele de productie a observatiilor.

Dupa obtinerea avizului de abandonare de la Compartimentul de Inspectie Teritoriala pentru Resurse Minerale sau de la Directia de specialitate din cadrul Agentiei, se va executa urmatorul program :

- se va controla nisiparea efectuata in perforaturi si se va executa deasupra, un dop de ciment de 50 m;
- se va umple putul cu fluid de foraj de greutatea specifica cu care a fost sapata sonda ;
- coloanele defecte se vor cimenta pe toata lungimea afectata, incepand cu 50 m sub si 50 m deasupra zonei afectate (daca acest lucru este posibil);
- se vor efectua dopuri de ciment de circa 50 m deasupra si sub capetele de lyner;
- la sondele la care coloana de exploatare nu este cimentata pe toata lungimea, se poate obtine avizul pentru detubarea acesteia, iar daca acest lucru nu este posibil, se va perfora coloana de exploatare si se va executa o cimentare sub presiune, astfel incat sa se obtina un inel de ciment pe o lungime de cel putin 100 m;
- se va efectua un dop de ciment de circa 50 m la gura sondei, se va blinda si marca numarul sondei;
- in cazul sondelor a caror stare tehnica nu mai permite reintrarea in coloana pentru reluarea lucrarilor de productie, cu avizul A.N.R.M., se va taia coloana la circa 2,50 m sub nivelul solului, se va executa un dop de ciment de circa 50 m, se va suda o blinda stantata cu nr. sondei, peste care se va pune sol vegetal.

Realizarea abandonarii in conformitate cu proiectul tehnic, va fi supervizata de un expert independent, autorizat de catre A.N.R.M., care va confirma in raportul de lucru exactitatea operatiunilor efectuate. Liste cu expertii autorizati de catre A.N.R.M., se vor afisa la toate C.I.T.R.M. – urile din tara, precum si pe site A.N.R.M.

Inainte de retrocedarea terenului, catre proprietari, se vor efectua urmatoarele operatiuni, in vederea aducerii amplasamentului la starea pe care acesta a avut-o, anterior existentei sondelor:

- scarificare;
- doua araturi adanci pe directii perpendiculare;
- raspandirea uniforma a stratului de sol vegetal;
- discuire;
- fertilizare cu ingrasaminte naturale.

Inainte ca terenul dezafectat si ecologizat sa fie predat proprietarilor sunt executate determinari realizate de catre OSPA, in vederea stabilirii calitatii solului rezultat. Autoritatea abilitata – OSPA, in acest domeniu -, trebuie sa certifice calitatea solului rezultat, in raport cu zona in care, amplasamentul sondelor, se afla situat.

3 DESEURI

Planul de Management al Deseurilor prezinta recomandari cu privire la modul de intocmire si inventariere a deseurilor si un plan de minimizare a deseurilor, deasemenea Planul descrie procesele de colectare, sortare, depozitare si eliminare a deseurilor.

Planul de management al deseurilor din cadrul proiectului lucrari de suprafata foraj si punere in productie sondele 1073 si 1074 Bustuchin arata modul in care beneficiarul va gestiona fluxurile de deseuri generate de activitatile forare (constructive montaj si explorare) in conformitate cu legislatia in vigoare privind gestiunea deseurilor.

Pentru a putea defini fluxurile de deseuri care apar pe durata de viata a proiectului lucrari de suprafata foraj si punere in productie sondele 1073 si 1074 Bustuchin, se face distinctia intre deseurile extractive si cele ne-extractive:

- Deseurile extractive sunt definite de Directiva privind managementul deseurilor din industria extractiva, dupa cum urmeaza: "Deseuri rezultate din activitati de prospectare, extractie, tratare si depozitare a resurselor minerale si din exploatarea in cariere."
- Alte deseuri "generate de activitati de prospectare, extractie si tratare a resurselor minerale si de exploatarea carierelor de agregate, dar care nu rezulta in mod direct din aceste activitati".

a) Deseuri extractive generate conform HG 856/2008:

- din decopertare (sol vegetal);
- activitatea de foraj (detritus, fluid de foraj rezidual).

Solul vegetal

Acesta rezulta din lucrarile de decopertare de pe amplasamentul sondelor unde se vor construi principalele obiecte ale acestora, circa 1083 m³, ce va fi depozitat in depozitul de sol vegetal aflat in careul de foraj, in suprafata de circa 1200 m², ulterior fiind folosit la ecologizarea altor terenuri din zona, daca sondele se vor dovedi productive. In cazul in care sondele se vor dovedi neproductive, solul vegetal se va folosi la redarea intregii suprafete ocupate de aceasta in circuitul initial. .

Conform definitiei din H.G. 856/2008 privind gestionarea deseurilor din industriile extractive, prin sol nepoluat se intelege "solul care este indepartat din stratul superior al unei suprafete de pamant in perioada activitatii extractive desfasurate in suprafata respectiva si care nu este considerat poluat conform Ordinului ministrului apelor, padurilor si protectiei mediului nr. 756/1997 pentru aprobarea Reglementarii privind evaluarea poluarii mediului, cu modificarile si completarile ulterioare, sau legislatiei comunitare incidente".

Detritusul - sunt singurele reziduuri rezultate din procesul de sapare sunt rocile sfaramate de catre sapa de foraj. La forajul acestei sonde rezulta circa 740 tone detritus/ sonda total din care:

- 330 tone/sonda – detritus (intervalele I si II) - cod deseuri 01 05 08 (noroaie de foraj si deseuri cu continut de cloruri, altele decat cele specifice la 01 05 05* si 01 05 06*).

- 410 tone/sonda – detritus (intervalele III, IV) - cod deseuri 01 05 05* (deseuri si namoluri de foraj cu continut de ulei).

Acestea sunt selectate pe sitele vibratoare si colectate intr-o haba metalica de 70 m³ de unde va fi transportat periodic, pe masura ce haba se va umple, la Ecomed Eastern Europe SRL pentru tratare/eliminarea finala.

Detritusul rezultat este similar din punct de vedere al compozitiei cu fluidul de foraj (fluid de tipul KCl Polymer - cloruri si fluid pe baza de ulei sintetic) .

In vederea clasificarii deseurilor generate in aceste faze au fost efectuate Rapoarte de incercare elaborate de un laborator acreditat RENAR.

Astfel:

Conform Raportului de incercare nr. 4051B din 08.08.2016 efectuat pentru o proba de deseuri si noroaie de foraj pe baza de cloruri (afertent intervalelor I si II) provenita de la operatiunile de forare a unei sonde cu fluid pe baza de cloruri (anexat prezentului Studiu), toti indicatorii analizati se incadreaza sub limitele admise pentru deseuri nepericuloase, conform Ordinului nr. 95/2005, Sectiunea 2 – Criterii pentru acceptarea deseurilor la depozitare, conducand la incadrarea acestui tip de deseuri in categoria **deseuri nepericuloase** (cod deseuri 01 05 08).

Conform Raportului de incercare nr. 4128-1/02.09.2016 efectuat pentru o proba de deseuri si noroaie de foraj pe baza de ulei sintetic (afertent intervalelor III si IV) provenita de la operatiunile de forare a unei sonde cu fluid pe baza de ulei sintetic (anexat prezentului Studiu), majoritatea indicatorilor analizati se situeaza peste limitele admise pentru deseuri nepericuloase, conform Ordinului nr. 95/2005, Sectiunea 2 – Criterii pentru acceptarea deseurilor la depozitare, conducand la incadrarea acestui tip de deseuri in categoria **deseuri periculoase** (cod deseuri 01 05 05*).

Fluidul de foraj rezidual

La forajul acestei sonde rezulta circa 380 tone/sonda fluid de foraj rezidual total din care:

- 330 tone/sonda – fluid de foraj rezidual (intervalele I si II) - cod deseuri 01 05 08 (noroaie de foraj si deseuri cu continut de cloruri, altele decat cele specifice la 01 05 05* si 01 05 06*);
- 50 tone/sonda – fluid de foraj rezidual (intervalele III, IV) - cod deseuri 01 05 05* (deseuri si namoluri de foraj cu continut de ulei).

Fluidul NADF rezidual ramas la finalul sondei, in cantitate de circa 50 tone, este refolosit in intregime la alte sonde.

Fluidul de foraj rezidual ramas la finalul sondei din care rezulta deseurile cu cod 01 05 08, circa 330 tone, daca nu i se gaseste folosinta la alte sonde, va fi transportat in vederea tratarii si eliminarii finale la Ecomed Eastern Europe SRL.

Precizam ca pentru realizarea obiectivului nu este necesara amplasarea unei instalatii pentru deseuri, asa cum este definita in articolul 4, punctul 15 din HG 856/2008 privind gestionarea deseurilor din industriile extractive.

b) Deseuri ne-extractive:

- deseuri metalice;
- deseuri de ambalaje;

- deseuri menajere.

Deseuri metalice (cod deseuri - 17 04 07 - amestecuri metalice – conform DC 2014/955/UE) - sunt deseuri feroase rezultate din taierea coloanelor, cabluri de otel, piese de schimb inlocuite. Se estimeaza producerea unei cantitati de circa 1,0 tone de deseuri metalice. Aceste deseuri se vor valorifica prin unitati de colectare specializate.

Deseurile de ambalaje:

- butoaie metalice care se reutilizeaza – cod deseuri 15 01 04 – conform DC 2014/955/UE ;
- ambalaje din hartie si carton care se colecteaza si se predau la unitatile de colectare autorizate – cod deseuri 15 01 01 – conform DC 2014/955/UE;
- ambalaje din materiale plastice, rezultate de la diverse bauturi, de la diverse alimente preparate, semipreparate, nepreparate, fructe etc. – cod deseuri 15 01 02– conform DC 2014/955/UE;
- ambalaje de sticla rezultate de la diverse conserve sau bauturi - cod deseuri 15 01 07– conform DC 2014/955/UE.

Pentru gestiunea ambalajelor se vor respecta prevederile Legii nr. 249/2015 din 28 octombrie 2015 privind modalitatea de gestionare a ambalajelor si a deseurilor de ambalaje. Gestionarea ambalajelor si deseurilor de ambalaje trebuie sa fie astfel organizata incat sa nu introduca bariere in calea comertului.

Ambalajele in care au fost stocate materialele chimice (recipiente metalice etanse) - cod deseuri 15 01 10* – conform DC 2014/955/UE - vor fi depozitate temporar in zona special amenajata pe o platforma dalata, impermeabilizata si vor fi acoperite cu o prelata impermeabila, sustinuta de o imprejmuire a platformei dalate, impermeabilizata, cu saci de nisip in conditii de siguranta si conform Normelor Tehnice de Securitate, pana cand vor fi preluate de Ecomed Eastern Europe.

Deseurile menajere (cod deseuri - 20 03 01 – deseuri municipale amestecate – conform DC 2014/955/UE) - vor fi pre colectate in containere (pubele) amplasate in careul sondei. Eliminarea deseurilor menajere se face printr-un operator economic autorizat, conform contractului incheiat intre OMV Petrom SA ASSET II OLTENIA si operatorul economic autorizat. Metoda de eliminare a deseurilor menajere se face prin depozitare finala. Se estimeaza o cantitate de aproximativ 1,5 m³ de deseuri menajere.

Evidenta gestiunii deseurilor este tinuta de catre personalul de la punctul de lucru (seful de sonda) si monitorizata de catre departamentul HSEQ al beneficiarului.

Mangementul deseurilor va tine cont de obiectivele principale ale strategiei de gestionare a deseurilor:

- minimizarea generarii deseurilor;
- reutilizarea si reciclarea deseurilor;
- tratarea deseurilor;
- minimizarea nocivitatii deseurilor.

Minimizarea generarii deseurilor

In urma activitatii de constructii-montaj, deseurile rezultate vor fi colectate selectiv, pe categorii de deseuri rezultand:

- Deseuri metalice care sunt valorificate vor valorifica prin unitati de colectare specializate;
- Deseurile menajere vor fi precollectate in containere (pubele) amplasate in careul sondelor si vor fi eliminate printr-un operator economic autorizat.

In procesul tehnologic de foraj, nu intra materii prime si nu rezulta materii finite, ci o constructie care pune in comunicatie stratul colector (obiectivul sondelor) cu suprafata, pentru explorarea acestuia.

Singurele reziduuri rezultate din procesul de sapare sunt rocile sfaramate de sapa (detritusul) care sunt selectate pe sitele vibratoare si colectate intr-o haba metalica de 70 m³ si transportate periodic la Ecomed Eastern Europe SRL.

Cantitatea de detritus totala rezultata (circa 740 tone), va fi depozitata intr-o haba metalica de 70 m³, de unde va fi transportat periodic la Ecomed Eastern Europe SRL pentru tratare/eliminare finala.

Fluidul NADF ramas la finalul sondei, in cantitate de circa 50 tone, este refolosit in intregime la alte sonde.

Fluidul de foraj ramas la finalul sondei din care rezulta deseurile cu cod 01 05 08, circa 330 tone, daca nu i se gaseste folosinta la alte sonde, va fi transportat in vederea tratarii si eliminarii finale la Ecomed Eastern Europe SRL.

Reutilizarea si reciclarea deseurilor

Deseurile vor fi reciclate pentru minimizarea ritmului de generare.

Deseurile cu potentiala valoare de reciclare sunt:

- Solul vegetal;
- Fluidul de foraj rezidual;
- Ambalajele de metal (butoaiele metalice);
- Ambalajele din hartie si carton;
- Deseurile metalice.

Minimizarea pericolozitatii deseurilor

Cantitatea de detritus totala rezultata (circa 740 tone/sonda), va fi depozitata intr-o haba metalica de 70 m³, de unde va fi transportat periodic la Ecomed Eastern Europe SRL in vederea tratarii si eliminarii finale.

Fluidul de foraj folosit in procesul tehnologic va avea caracteristici compatibile cu stratele traversate, acestea neavand un caracter poluant deoarece concomitent cu traversarea acestora are loc tubarea coloanelor si cimentarea acestora.

Cantitatea de fluid de foraj rezidual va fi minimizata prin utilizarea unui sistem de curatire a fluidelor care permite recircularea acestora dupa indepartarea impuritatilor si tratarea in vederea corectarii proprietatilor acestuia.

Fluidul NADF rezidual ramas la finalul sondei, din care rezulta deseurile cu cod 01 05 05*, in cantitate de circa 50 tone, este refolosit in intregime la alte sonde.

Fluidul de foraj rezidual ramas la finalul sondei din care rezulta deseurile cu cod 01 05 08, circa 330 tone, daca nu i se gaseste folosinta la alte sonde, va fi transportat in vederea tratarii si eliminarii finale la Ecomed Eastern Europe SRL.

Tabel 3. – 1 : Managementul deseurilor

Denumirea deseului	Categorie	Faza de generare	Cantitatea prevazuta a fi generata de sonde	Starea fizica (Solid - S, Lichid- L, Semisol id- SS)	Codul deseului*)	Codul privind principala proprietate periculoasa **)	Colectare	Managementul deseurilor –cantitatea prevazuta a fi generata		
								Valorificata	Eliminata	Ramasa in stoc
1	2	3	4	5	6	7	8	9	10	11
Sol vegetal	Deseuri speciale – industrie extractiva	Constructie /Operare	1083 m ³	S		-	Se va depune in depozitul de sol vegetal din incinta careului, ulterior fiind folosit la ecologizarea altor terenuri din zona, daca sondele se vor dovedi productive. In cazul in care sondele se vor dovedi neproductive, solul vegetal se va folosi la redarea intregii suprafete ocupate de aceasta in circuitul initial.	Integral	0	0
Detritus	Deseuri speciale – industrie extractive	Activitatea de forare, echipare sonda	330 t/sonda	Ss	01 05 08	-	Stocare temporara pe amplasament intr-o haba metalica de 70 m ³ , de unde va fi transportat periodic in vederea tratarii si eliminarii finale la Ecomed Eastern Europe SRL.	0	Integral	0
			410 t/sonda	Ss	01 05 05*	H4 si H 14				
Fluid de foraj rezidual	Deseuri speciale – industrie extractive		330 t	Ss	01 05 08	-	Fluidul de foraj rezidual pe baza de cloruri, daca nu i se gaseste folosinta la alte sonde, va fi transportat in vederea tratarii si eliminarii finale la Ecomed Eastern Europe SRL.	Integral	Integral	0
			50 t	Ss	01 05 05*	H4 si H 14	Fluidul rezidual NADF este refolosit in intregime la alte sonde.	Integral		

Ambalaje metalice	Deseuri de ambalaje – nepericuloase		Variabil	S	15 01 04	-	Stocare temporara prin colectarea selectiva pe amplasament, in pubele speciale si valorificate prin terti autorizati.	Integral	0	0
Ambalaje hartie si carton			Variabil	S	15 01 01	-		Integral	0	0
Ambalaje de materiale plastice			Variabil	S	15 01 02	-		Integral	0	0
Ambalaje de sticla			Variabil	S	15 01 07	-		Integral	0	0
Ambalaje care contin reziduuri sau sunt contaminat e cu substante periculoase	Deseuri de ambalaje – periculoase		Variabil	S	15 01 10*	H4 si H 14	Stocare temporara pe amplasament, in zona special amenajata de circa 200 m ² pe o platforma dalata, impermeabilizata si vor fi acoperite cu o prelata impermeabila, sustinuta de o imprejmuire a platformei dalate, impermeabilizata, cu saci de nisip in conditii de siguranta si conform Normelor Tehnice de Securitate, pana cand vor fi preluate de Ecomed Eastern Europe.	0	Integral	0
Amestecuri metalice	Deseuri inerte		1,0 to	S	17 04 07	-	Stocare temporara pe amplasament, pe platforma betonata si valorificate prin preluare de catre firma care executa forajul pentru reutilizare si valorificare prin terti autorizati.	Integral	0	0
Deseuri menajere amestecate	Deseuri menajere – nepericuloase	Activitati gospodarest i	1,5 m ³	S	20 03 01	-	Stocare temporara pe amplasament prin colectare, in containere specializate si eliminate prin transport la depozitul final pentru deseuri menajere, de catre terti autorizati.	0	Integral	0

*) Hotararii Guvernului Romaniei nr. 856/16.08.2002 - privind evidenta gestiunii deseurilor si pentru aprobarea listei cuprinzand deseurile, inclusiv deseurile periculoase;

**) Legea nr. 211 din 15 noiembrie 2011 - privind regimul deseurilor;

***) Decizia Comisiei din 18 decembrie 2014 de modificare a Deciziei 2000/532/CE de stabilire a unei liste de deseuri in temeiul Directivei 2008/98/CE a Parlamentului European si a Consiliului Text cu relevanta pentru SEE

Evidenta gestiunii deseurilor este tinuta de catre personalul de la punctul de lucru si monitorizata de catre serviciul de protectia al beneficiarului.

Transportul deseurilor

Transportul deseurilor se va realiza in conformitate cu prevederile HG nr. 1061/2008 privind transportul deseurilor periculoase si nepericuloase pe teritoriul Romaniei.

Activitatea de transport deseuri periculoase si nepericuloase se desfasoara in baza contractelor incheiate cu beneficiarii in vederea preluarii deseurilor pentru:

- tratarea deseurilor nepericuloase;
- transportul deseurilor nepericuloase la depozitare finala;
- transportul deseurilor periculoase la valorificare/ eliminare finala.

Transportul deseurilor nepericuloase

Transportul deseurilor nepericuloase se efectueaza pe baza formularului de incarcare-descarcare deseuri nepericuloase, al carui model este prevazut in anexa nr. 3 din HG 1061/2008.

Deseurile nepericuloase destinate eliminarii se transporta de la expeditor la destinatar si se controleaza pe baza formularului de incarcare-descarcare deseuri nepericuloase tipizat, cu regim special.

Formularul de incarcare-descarcare deseuri nepericuloase se completeaza de catre expeditor in 3 exemplare si se pastreaza dupa cum urmeaza: un exemplar semnat si stampilat la expeditor, unul la transportator, semnat, completat cu codul numeric personal al persoanei care transporta deseurile si cu numarul de inmatriculare al mijlocului de transport, iar ultimul se transmite destinatarului prin intermediul transportatorului.

Dupa semnarea si stampilarea formularului de incarcare-descarcare de catre destinatar, acesta il transmite expeditorului prin fax sau prin posta, cu confirmare de primire.

Fiecare transport de deseuri nepericuloase trebuie sa fie insotit de un formular de incarcare-descarcare deseuri nepericuloase.

Formularul de incarcare-descarcare deseuri nepericuloase este inregistrat de catre destinatar intr-un registru securizat, inseriat si numerotat pe fiecare pagina.

Transportul si controlul deseurilor nepericuloase destinate operatiilor de colectare/stocare temporara/tratare/valorificare/eliminare se efectueaza pe baza formularului de incarcare-descarcare deseuri nepericuloase, completat si semnat de catre expeditorul, transportatorul si destinatarul deseurilor nepericuloase.

Formularul de incarcare-descarcare in baza caruia se realizeaza transportul si controlul deseurilor nepericuloase destinate colectarii/stocarii temporare/tratarei/valorificarii/eliminarii se pastreaza astfel: o copie la expeditorul deseurilor, o copie la destinatarul acestora si o copie la transportatorul deseurilor.

Expeditorul, destinatarul si transportatorul deseurilor nepericuloase sunt obligati sa prezinte formularul de incarcare-descarcare deseuri nepericuloase la solicitarea organelor abilitate conform legii sa efectueze controlul asupra gestionarii deseurilor.

Transportul deseurilor municipale, efectuat de catre operatorii economici autorizati sa presteze serviciul de salubritate in localitati, nu intra sub incidenta prevederilor prezentei hotarari.

Operatorii economici care efectueaza transportul propriilor deseuri nepericuloase, cum ar fi deseurile de productie si deseurile asimilabile celor municipale, trebuie sa completeze formularul de incarcare-descarcare deseuri nepericuloase.

Transportul deseurilor periculoase

Transportul deseurilor periculoase pana la locul de valorificare/eliminare finala se face cu respectarea prevederilor HG 1061/2008, a normelor de igiena si securitate in scopul protejarii personalului si populatiei in general, precum si cu respectarea normelor ADR.

Vehiculele care transporta deseurile periculoase sunt amenajate special si raspund urmatoarelor cerinte:

- spatiul destinat transportarii deseurilor este separat de cabina soferului si este realizat din materiale rezistente la socuri mecanice, usor lavabile si rezistente la agentii chimici folositi la dezinfectie;
- spatiul (bena sau containerul) destinat depozitarii deseurilor pe timpul transportului are dispozitive de fixare de sasiul mijlocului de transport si dispozitive de siguranta;
- incarcarea mijloacelor de transport se va realiza astfel incat sa se evite pierderile de orice fel din timpul transportului;
- mijloacele de transport vor fi dotate cu mijloace de asigurare impotriva raspandirii deseurilor periculoase in mediu in caz de accident si cu echipamente de colectare pentru situatia in care se produce o deversare accidentala.

Transportul deseurilor se face cu respectarea indicatiilor ARR privind restrictiile de circulat sau tonaj pe anumite drumuri publice. Rutele de transport se stabilesc dupa cum urmeaza:

- in cazul transportului deseurilor periculoase, rutele de transport sunt stabilite de catre Inspectoratul pentru Situatii de Urgenta al judetului in care se afla detinatorul deseului si sunt inscrite in formularul de aprobare a transportului deseurilor periculoase (anexa 1 la H.G. 1061/2008). Exista o ruta principala si una secundara (ocolitoare);
- in cazul transportului deseurilor nepericuloase, ruta de transport este stabilita intern, tinand cont de restrictiile de circulat si de tonaj existente pe drumurile publice. Responsabilitatea privind semnalizarea si placardarea autovehiculelor revine conductorului auto si a consilierului de siguranta din cadrul operatorilor. Conducatorii auto vor fi instruiti referitor la natura incarcaturii si la normele de igiena privind deseurile periculoase. Transportul de deseuri periculoase se va realiza in baza Anexei nr. 1 din H.G. nr. 1061/2008 (Formular pentru aprobarea transportului de deseuri periculoase), completata de catre toti factorii implicate.

Transportul de deseuri periculoase va fi insotit de urmatoarele documente:

- Aviz de insotire a marfii;
- Formularul pentru aprobarea transportului deseurilor periculoase;
- Formular de expeditie/de transport, conform anexei nr. 2 la H.G. nr. 1061/2008;
- Scrisoarea de aprobare a rutei de transport a deseurilor, emise de catre Inspectoratul pentru Situatii de Urgenta, conform anexei nr. 1 la H.G. nr. 1061/2008;
- Fisa de identificare (omologare) a deseului care se transporta.
- Conducatorii auto care transporta deseuri periculoase detin urmatoarele documente:

- Permis de conducere pentru categoria de autovehicul pe care il conduc;
- Certificat ADR de formare a conducatorilor auto care transporta marfuri periculoase;
- Certificat de formare profesionala" a conducatorilor auto care efectueaza transport rutier de marfuri cu vehicule a caror masa maxima autorizata este mai mare de 3,5 tone (numai cazul conducatorilor auto ai vehiculelor a caror sarcina maxima autorizata este mai mare de 3,5 tone);
- Aviz medical eliberat de catre o clinica medicala agreata de Ministerul Transporturilor.
- Aviz psihologic eliberat de un psiholog agreat de Ministerul Transporturilor.
- Autovehiculele vor fi dotate conform normelor ADR cu urmatoarele:
- extingtor portabil cu pulbere - 2 buc;
- triunghiuri reflectorizante - 2 buc.
- vesta fluorescenta (conform normei EN 471) pentru fiecare membru al echipajului.
- lanterna de buzunar pentru fiecare membru al echipajului.
- cizme din cauciuc si manusi de protectie pentru fiecare membru al echipajului.
- panouri de semnalizare de culoare portocalie, reflectorizanta, cu dimensiuni de 30 cm x 12 cm (amplasate unul in partea anterioara si celalalt in partea posterioara a vehiculului).
- etichete de pericol, de forma patrat cu latura de 25 cm , amplasate pe parole laterale si pe partea posterioara;
- Centura de siguranta;
- materiale absorbante, lopata.

Parcarea mijloacelor de transport din dotare se face pe platforma impermeabilizata de pe amplasamentul sondelor.

Concluzie

Nu se preconizeaza un impact direct si semnificativ asupra factorilor de mediu, ci doar un impact indirect, prin eliminarea deseurilor menajere de catre firma specializata in salubritate, prin depozitarea definitiva si firmele specializate autorizate in valorificarea prin reciclare sau eliminare a deseurilor de ambalaje, fluidul de foraj rezidual si detritusul.

4 IMPACTUL POTENTIAL ASUPRA COMPONENTELOR MEDIULUI SI MASURI DE REDUCERE A ACESTUIA

4.1 Apa

4.1.1 Conditii hidrogeologice ale amplasamentului

Ape de suprafata

Exploatarea petroliera Bustuchin se gaseste pe cursul superior al raului Amaradia fiind situata in zona de contact dintre Subcarpati si Piemontul Getic.

Locatia sondelor 1073 si 1074 Bustuchin se gaseste in zona mediana a versantului stang al vaili Amaradia.

Cateva date hidrologice despre bazinul **raului Amaradia** (cf. Atlasului Cadastral al Apelor din Romania, 1994, vol. III):

Raul Amaradia:

- lungimea cursului de apa: = 41 km;
- altitudine:
 - amonte = 960 m;
 - aval = 173 m;
 - medie = 332 m;
- panta medie: 19 ‰;
- coeficientul de sinuozitate: 1,28;
- suprafata bazinului hidrografic: 247 km²;
- suprafata fondului forestier: 6364 ha.

Amplasamentul sondelor va fi la o distanta de circa 430 m de raul Amaradia si la circa 2,1 km de paraul Poienita, distante suficiente de mari pentru a nu fi afectate malurile, sau calitatea apei, protectia acestora fiind asigurata si prin implementarea masurilor de protectie descrise in capitolul **4.1.5**.

Date hidrogeologice

Acviferul freatic este alimentat, in principal, din precipitatiile atmosferice si din apele de suprafata. Acviferul prezinta variatii mari din punct de vedere al capacitatii de debitare. Sistemul acvifer freatic este constituit din unul sau doua strate cu legaturi hidrodinamice intre ele, plasate in general pana la adancimea de circa 25 m.

Forajele executate in zona cercetata, a caror adancimi sunt cuprinse intre 20 si 25 m, au pus in evident un acvifer freatic al carui potential de debitare este de circa 3-5 l/s.

Dupa Ghenea C. si Ghenea Ana (1981), directia de curgere a apelor freatice in zona este orientate de la nord-est spre sud-vest.

Regimul hidrologic

Se caracterizeaza prin sursele de alimentare ale organismelor fluviatile, prin variatia debitelor de apa, prin prezenta sau absenta viiturilor, a fenomenului secarii apelor, prin procesele de eroziune si acumulare, prin formarea curentilor convergenti si divergenti din albia minora a raurilor. Toate aceste elemente pot contribui intr-o mai mica masura la producerea unor fenomene cu caracter dinamic (solifluxiune si mai frecvent alunecari de teren si prabusiri de maluri).

Procesul scurgerii anuale

Are un caracter complex, el variind de la un an la altul intrucat depinde, in cea mai mare masura, de sursele de alimentare cu apa.

Alimentarea raurilor

In tara noastra alimentarea raurilor se face prin ploi, zapezi, ape freatice (I. Ujvari); 50-70 % din scurgerea medie anuala a raurilor provine din alimentarea superficiala (din ploi si zapezi). Alimentarea raurilor din sursele superficiale este influentata de zonalitatea altitudinala a factorilor climatici.

Debitul raurilor

Reflectarea directa a scurgerii medii anuale este concretizata prin debitul mediu al raurilor. Debitele maxime ale raurilor apar in perioadele de suprapunere a ploilor de primavara cu topirea zapezilor sau in timpul ploilor torentiale de vara, cand scurgerea este maxima.

Viiturile

Viiturile sunt fenomene caracteristice raurilor de scurta durata si cu consecinte multiple, ele influentand in mod direct nivelurile si debitele raurilor. Ele se pot forma in tot timpul anului, exceptie facand cele de pe raurile din zona muntoasa si Moldova, unde nu se formeaza iarna.

Sub raport genetic, viiturile, pe cele mai multe rauri sunt provocate de ploi torentiale si se produc mai ales in perioada martie-iunie, mai putin in august-septembrie si rar in ianuarie. La raurile din vestul si sud-vestul tarii viiturile sunt consecinta topirii zapezii si de aceea ele apar frecvent in perioada decembrie-mai. La sfarsit, o a treia categorie genetica de viituri, caracteristica raurilor din regiunile muntoase, o constituie cele de origine mixta, adica cele provenite din suprapunerea topirii zapezii cu ploile de primavara. De obicei, acestea se produc ceva mai tarziu, odata cu inceputul verii. Urmarindu-se repartitia anuala a viiturilor, din inregistrarile facute la 14 posturi hidrometrice, pe o perioada de 19-30 ani, s-a constatat ca cele mai multe viituri (33 - 46 %) se produc primavara, iar cele mai putine (8 - 20 %) toamna si (5-29 %) iarna.

Regimul variatiilor de nivel

Exista o completa corespondenta intre regimul scurgerii si variatia nivelului raului, variatie care este in stransa dependenta pe de o parte de debit, iar pe de alta de panta albiei care imprima o anumita viteza apei, si de profilul transversal al raurilor, precum si in zonele joase de adunare a raurilor, unde viteza redusa a apelor diminueaza evacuarea apelor, favorizand astfel acumularea acestora. O mare importanta practica o are urmarirea variatiei nivelurilor apelor in sectoarele indiguite ale raurilor, unde ridicarile de nivel se produc repede si pot depasi usor digurile laterale prin sparturi.

4.1.2 Alimentarea cu apa

Prin specificul lucrarilor de foraj se realizeaza un circuit inchis al apei tehnologice, astfel incat dupa utilizarea debitelor de apa in scopuri tehnologice, eventualele ape uzate rezultate sunt colectate in cava metalica de ape reziduale a instalatiei de foraj si vidanjata periodic de Ecomed Eastern Europe.

Practic, cum este organizat fluxul tehnologic al apei, nu se produc restituti in emisarii naturali sau artificiali de suprafata care sa modifice regimul natural de curgere al acestora.

In conformitate cu STAS 4273/83 pagina 29, categoria constructii hidrotehnice aferente sondelor pentru apararea impotriva inundatiilor este 4, iar clasa de importanta este IV, amplasamentul sondelor este neinundabil.

STAS-ul 4068/2-87 pentru lucrarile din clasa IV de importanta, in conditiile normale de exploatare, prevede ca probabilitatea anuala de depasire este de 5 %.

Conform scarii seismice a tarii, la proiectarea lucrarilor de constructii-montaj s-a avut in vedere gradul VII.

Necesarul de apa tehnologica se asigura prin transport cu autocisterna de la parcurile din zona, si se va realiza stocul zilnic necesar de apa tehnologica in rezervoarele aferente instalatiei de foraj.

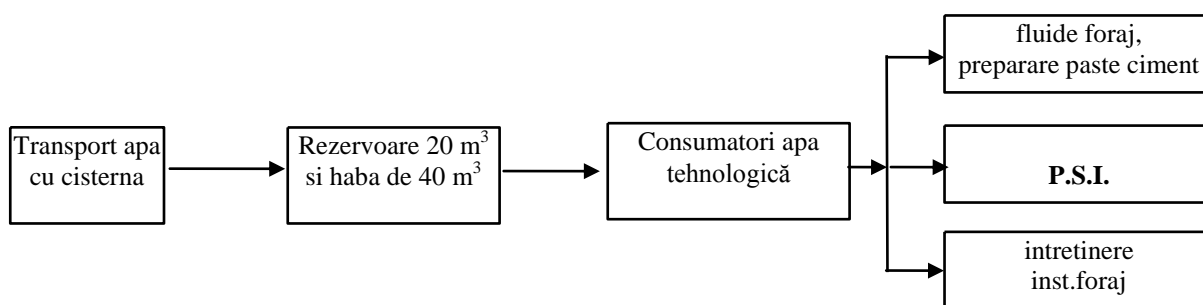
Sub aspect calitativ, apa tehnologica se poate incadra in oricare din limitele categoriilor de calitate din Ordinul nr. 161 din 16.02.2006 pentru aprobarea Normativului privind clasificarea calitatii apelor de suprafata in vederea stabilirii starii ecologice a corpurilor de apa (categoria I, II sau III).

In principiu, cele mai mari volume de apa se utilizeaza la conditionarea fluidului de foraj si pentru prepararea pastei de ciment necesara cimentarii coloanelor.

Regimul de functionare al folosintei de apa este strict limitat la perioada forarii sondelor si a probelor de productie (circa 100 zile/sonda), apa trebuind sa functioneze continuu pentru a putea asigura securitatea procesului tehnologic.

Sistemul de alimentare cu apa tehnologica, se constituie din conducta de apa si rezervoare metalice cu capacitatea de 20 m³ fiecare (sau habe metalice a 40 m³), de unde apa ajunge prin pompare la principalii utilizatori.

Schema flux a alimentarii cu apa la sonda este urmatoarea :



Necesarul de apa folosit la forajul unei sonde este compus din:

- ❖ necesar de apa potabila folosita de personalul muncitor pentru baut si spalat pe maini;
- ❖ necesar de apa pentru consumul tehnologic, din care:
 - necesar de apa pentru conditionare fluide de foraj;
 - necesar de apa pentru preparare paste de ciment, folosite la cimentarea coloanelor de burlane;
 - necesar de apa pentru intretinere (racire frane troliu foraj, curatirea podului sondei);
 - necesar de apa pentru rezerva intangibila de aparare impotriva incendiilor.

Necesarul de apa potabila

Apa potabila in cantitate de circa 1,0 m³/zi, se va asigura din zona (localitatea Bustuchin, sat Poiana Seciuri) si va fi depozitata la sonda in recipiente etanse (PET - uri). Pe toata durata de realizare a sondelor (lucrari de foraj si probe de productie) sunt necesari circa 100 m³ apa potabila/sonda.

Necesarul de apa potabila se calculeaza conform **SR 1343 – 1 :2006**.

Debitul mediu zilnic (m^3/zi) este:

$$Q_{zi\ med} = \frac{1}{1000} \sum_{k=1}^n \left[\sum_{i=1}^m N(i) * q_s \right]_k$$

Debitul maxim zilnic (m^3/zi) este:

$$Q_{zi\ max} = \frac{1}{1000} \sum_{k=1}^n \left[\sum_{i=1}^m N(i) * q_s * k_{zi} \right]_k$$

Debitul maxim orar (m^3/h) este:

$$Q_{o\ max} = \frac{1}{1000} \frac{1}{24} \sum_{k=1}^n \left[\sum_{i=1}^m N(i) * q_s * k_o * k_{zi} \right]_k$$

in care:

- $N(i)$ - numarul de utilizatori de apa - numarul de personal de schimb = 24 persoane;
- $q_s(i)$ - debit specific: cantitatea medie zilnica de apa necesara unui consumator pentru activitatea normala = 40 l/om-schimb (SR 1343 – 1 :2006);
- $k_z(i)$ - valoarea maxima a abaterii valorii consumului zilnic = 1,50 (tabel 1 din SR 1343-1:2006).
- $k_o(i)$ - valoarea maxima a abaterii valorii consumului zilnic = 3,00 (tabel 3 din SR 1343-1/2006).

In urma calculului rezulta:

$$Q_{zi\ med} = 0,96\ m^3/zi = 0,04\ m^3/h = 0,0111\ l/s$$

$$Q_{zi\ max} = 1,44\ m^3/zi = 0,06\ m^3/h = 0,0166\ l/s$$

$$Q_{o\ max} = 0,18\ m^3/ora = 0,05\ l/s$$

Necesar de apa pentru consumul tehnologic:

Necesar de apa pentru conditionarea fluidului de foraj

Conform retetei pentru fluidele care se vor prepara, pentru 1 m^3 de fluid de foraj este necesara o cantitate medie de 900 litri apa ($0,9\ m^3$). Cantitatea de fluid de foraj care se va conditiona/dilua la sonde este de circa 500 m^3 /sonda fluid de foraj pe baza de cloruri (fluid dispersat).

$$Q_1 = 500\ m^3\ fluid/sonda \times 0,9\ m^3\ apa/m^3\ fluid = 450\ m^3\ apa/sonda$$

Necesar de apa pentru prepararea pastei de ciment

Conform retetei pentru preparare pasta de ciment, pentru 1 m^3 pasta de ciment este necesara o cantitate medie de 651 litri apa ($0,651\ m^3$).

Volumul de pasta de ciment care se va prepara pentru cimentarea coloanelor este de circa 92 m^3 /sonda, rezulta un necesar de apa:

$$Q_2 = 92\ m^3/sonda\ pasta\ ciment \times 0,651\ m^3\ apa/m^3\ pasta\ ciment = 60\ m^3\ apa$$

Volumul necesar pentru prepararea fluidelor de foraj si a pastelor de ciment este:

$$Q = 450\ m^3 + 60\ m^3 = 510\ m^3\ apa/sonda\ (fluid+pasta\ ciment)$$

Necesar de apa pentru intretinere

Se foloseste pentru curatirea podului sondei.

Suprafata de lucru: 50 m^2

Norma de consum pentru spalare platforme este:

- $q_s = 4 \text{ l/m}^2$ conform manualului "Alimentarea cu apa"-Paslarasu si Rotaru

Pentru o spalare a podului sondei:

$$Q = 4 \text{ l/m}^2 \times 50 \text{ m}^2 = 200 \text{ litri} = 0,2 \text{ m}^3$$

Daca se face curatenie de circa 4 ori pe schimb (din practica), rezulta (se lucreaza 3 schimburi pe zi):

$$Q_{\text{spalare}} = 0,2 \text{ m}^3 \times 12 \text{ spalari/zi} = 2,4 \text{ m}^3/\text{zi}$$

Pe durata lucrarilor de foraj si probe de productie (100 zile), rezulta un necesar de apa pentru intretinere de circa 240 m^3 .

Necesar de apa pentru rezerva pentru aparare impotriva incendiilor

Rezerva intangibila de apa PSI, a fost calculata conform SR 1343 – 1/2006:

$$V_{\text{RI}} = 3,6 \quad , \text{ unde:}$$

- V_{RI} - este volumul rezervei intangibile, in mc;
- n este numarul de incendii simultane care se combat de la exterior cu apa din hidrantii exteriori = 1 conform tabelului 4 al SR 1343-1/2006
- Q_{ie} este debitul asigurat de hidrantii exteriori, in l/s = 10 l/s conform tabelului 4 al SR 1343-1/2006
- T_e este timpul teoretic de functionare a hidrantilor exteriori, in ore; Timpul teoretic de functionare al hidrantilor interiori se determina conform 3.2.3.1 din STAS 1478-90. Durata teoretica de functionare a hidrantilor exteriori este $T_e = 3 \text{ h}$.

$$V_{\text{RI}} = 3,6 * 10 * 3 = 108 \text{ m}^3$$

Dupa consumarea apei in urma combaterii incendiilor normate, refacerea rezervei de apa trebuie sa se realizeze cu debitul Q_{RI} in timpul T_{ri} .

$$\text{—} \times 24$$

$$Q_{\text{RI}} = 54 \text{ m}^3/\text{zi}$$

Marimea timpului de refacere a rezervei (T_{ri}) se adopta conform datelor din tabelul 6 al SR 1343-1/2006 = 48 h.

Necesarul de apa pentru PSI este depozitat in rezervoare (habe) metalice. In cadrul incintei sunt amplasati doi hidranti de incendiu cu presiunea de 6 bar montati cat mai aproape de drum cu acces din toate partile.

Cerinta de apa

- pentru consumul menajer (apa potabila): Q_s
 $Q_{\text{zi med}} = 0,96 \text{ m}^3/\text{zi} = 0,04 \text{ m}^3/\text{h} = 0,0111 \text{ l/s}$
 $Q_{\text{zi max}} = 1,44 \text{ m}^3/\text{zi} = 0,06 \text{ m}^3/\text{h} = 0,0166 \text{ l/s}$
 $Q_{\text{o max}} = 0,18 \text{ m}^3/\text{ora} = 0,05 \text{ l/s}$

Cerinta de apa potabila pe durata lucrarilor de foraj si probe de productie este de circa 100 m^3 .

- pentru consumul tehnologic: Q_{teh}

$$Q_{\text{teh}} \approx 930 \text{ m}^3/\text{sonda}$$

$$Q_{\text{teh zi med}} = 930 \text{ m}^3 : 100 \text{ zile} = 9,3 \text{ m}^3/\text{zi/sonda} = 0,39 \text{ m}^3/\text{h/sonda} = 0,11 \text{ l/s/sonda}$$

- total general cerinta de apa:

$$Q_t = Q_{\text{pot}} + Q_{\text{teh}} = 100 \text{ m}^3 + 930 \text{ m}^3 = 1030 \text{ m}^3/\text{sonda}$$

$$Q_{s \text{ zi med}} = 1030 \text{ m}^3 : 100 \text{ zile} = 10,3 \text{ m}^3/\text{zi/sonda} = 0,43 \text{ m}^3/\text{h/sonda} = 0,12 \text{ l/s/sonda}$$

$$Q_{s \text{ zi max}} = 10,3 \text{ m}^3/\text{zi} \times 1,50 = 15,45 \text{ m}^3/\text{zi/sonda} = 0,64 \text{ m}^3/\text{h/sonda} = 0,18 \text{ l/s/sonda}$$

Tabelul nr. 4.1.2.-1. Bilantul consumului de apa (m^3/zi)*

Proces tehnologic	Sursa de apa (furnizor)	Consum total de apa, m^3/zi	Apa prelevata din sursa, m^3						Apa recirculata/reutilizata, m^3		Comentarii
			Total m^3/zi	Consum menajer m^3/zi	Consum industrial m^3/zi				Apa de la propriul obiectiv	Apa de la alte obiective	
					Apa subterana	Apa de suprafata	Pentru compensarea pierderilor cu circuit inchis				
							Apa subterana	Apa de suprafata			
1	2	3	4	5	6	7	8	9	10	11	12
Fluid de foraj, pasta de ciment, intretinere	Alimentare cu autocisterna	16,76	10,26	0,96	-	9,3	-	-	6,51	-	-

Nota:

- coloana 3 = coloana 4 + coloana 10;
- coloana 4 = coloana 5 + coloana 7;
- coloana 5 – reprezinta cerinta de apa pentru consumul menajer ($Q_{\text{zi med}}$) in m^3/zi , conform brevierului de calcul din capitolul 4.1.2;
- coloana 7 – reprezinta cerinta de apa pentru consumul tehnologic ($Q_{\text{teh zi med}}$) in m^3/zi , conform brevierului de calcul din capitolul 4.1.2;
- coloana 10 – reprezinta volumul de apa recirculata ($Q_{\text{u med zi}}$) calculat in cap. 4.1.3.

4.1.3 Managementul apelor uzate

In procesul tehnologic de foraj al sondelor se utilizeaza apa tehnologica la conditionarea/dilutia fluidului de foraj, prepararea pastei de ciment, spalarea podului sondelor, pentru racirea unor utilaje precum si

pentru constituirea rezervei de apa necesara interventiei in caz de incendiu. Aceasta este transportata de catre executantul forajului, care este un tert autorizat, la locul de utilizare si o foloseste in sistem inchis, fara pierderi.

Sursele de ape uzate provenite din procesul de executie a lucrarilor si modul de gestionare al acestora:

- Ape uzate fecaloid – menajere, rezultate din activitatea sociala a personalului care executa lucrarile (provin de la grupul sanitar si de la bucatarie), vor fi colectate intr-o fosa septica impermeabilizata. Aceasta va fi golita prin vidanjare, iar apele uzate vor fi transportate la cea mai apropiata statie de epurare;
- Apa uzata menajera este colectata in recipienti speciali cu care sunt dotate baracile pentru personal si goliti periodic in cuva metalica de ape reziduale cu capacitatea de 6 m³;
- Apa reziduala rezultata din spalarea si intretinerea instalatiei de foraj si a suprafetei de lucru din sonde si de la gura puturilor (beciul sondei, instalatia de prevenire a eruptiilor) va fi colectata in beciurile betonate ale sondelor de unde, cu ajutorul unei pompe centrifuge, va fi reintegrata in fluxul tehnologic. Apa tehnologica reziduala are practic aceleasi calitati fizice si chimice, ca si ale apei folosite in procesul tehnologic;
- Eventualele scurgeri accidentale din interior produse in timpul forajului vor fi colectate cu ajutorul burlanelor aflate in dotarea instalatiei de foraj si colectate intr-o cuva metalica cu capacitatea de 6 m³, urmand a fi vidanjata periodic de catre firma Ecomed Eastern Europe SRL;
- Pentru a reduce la minim formarea apelor uzate, careul sondei este prevazut in partea de vest cu o rigola prefabricata de tip 1 in lungime de 153 m. Aceasta rigola va colecta apele pluviale conventional curate de pe terenurile invecinate, evitandu-se inundarea careului si formarea unei cantitati mai mari de ape uzate. Rigola se va descarca in santul betonat al drumului de exploatare din partea sudica a careului;
- Apele de zacamant rezultate de la probele de productie, sunt separate din gaze. Dupa separare apele reziduale, cu un grad de mineralizare ridicat, care contin in principal ioni de Ca, Mg, Na, K, Cl, SO₄, sunt colectate intr-o haba metalica cu volumul de 40 m³. Evacuarea acestor ape se realizeaza cu autovidanja la un sistem de injectie autorizat. Volumul acestor ape uzate nu se poate estima la aceasta faza de derulare a proiectului.

Practic, cum este organizat fluxul tehnologic al apei, nu se produc restituti in receptori naturali sau artificiali de suprafata care sa modifice regimul natural de curgere al acestora. Nu se produc restituti in receptori subterani.

Restituti de apa

- restituti ape uzate menajere. Ca restituti menajere se considera 80 % din cerinte, astfel:

$$Q_{u \text{ zi med}} = 0,8 \times 0,96 \text{ m}^3/\text{zi} = 0,768 \text{ m}^3/\text{zi} = 0,032 \text{ m}^3/\text{h} = 0,0088 \text{ l/s}$$

$$Q_{u \text{ zi max}} = 0,8 \times 1,44 \text{ m}^3/\text{zi} = 1,15 \text{ m}^3/\text{zi} = 0,048 \text{ m}^3/\text{h} = 0,0133 \text{ l/s}$$

$$Q_{u \text{ orar max}} = 0,8 \times 0,18 \text{ m}^3/\text{h} = 0,144 \text{ m}^3/\text{h} = 0,04 \text{ l/s}$$

Apa uzata menajera este colectata in recipienti speciali cu care sunt dotate baracile pentru personal si goliti periodic in cuva metalica pentru ape reziduale.

- restituti tehnologice:
 - din prepararea fluidelor de foraj si paste de ciment nu rezulta ape uzate

tehnologice;

- ape uzate rezultate din spalarea podului sondei.

$$Q_{u \text{ spalare med zi}} = 0,8 \times 2,4 \text{ m}^3/\text{zi} = 1,92 \text{ m}^3/\text{zi} = 0,08 \text{ m}^3/\text{h} = 0,022 \text{ l/s}$$

$$Q_{u \text{ spalare max zi}} = 1,5 \times 1,92 \text{ m}^3/\text{zi} = 2,88 \text{ m}^3/\text{zi} = 0,12 \text{ m}^3/\text{h} = 0,033 \text{ l/s}$$

$$Q_{u \text{ spalare max orar}} = 3 \times 2,88 \text{ m}^3/\text{zi} = 8,64 \text{ m}^3/\text{zi} = 0,36 \text{ m}^3/\text{h} = 0,1 \text{ l/s}$$

Debitul orar minim se calculeaza cu relatia:

$$Q_{u \text{ orar min}} = p \times Q_{u \text{ max zi}}, \text{ unde } p = \text{coeficient adimensional}$$

in care:

$$p = 0,05 \text{ conform SR 1846 - 1:2006.}$$

$$Q_{u \text{ orar min}} = 0,05 \times 2,88 \text{ m}^3/\text{h} = 0,144 \text{ m}^3/\text{h} = 0,04 \text{ l/s}$$

Aceasta apa este colectata in beciul sondei, care este betonat, de unde este reintegrata fluxului tehnologic de reconditionare a fluidului de foraj cu ajutorul unei pompe. Beciul sondei are dimensiunile 2,20 m x 1,80 m x 1,50 m, volumul fiind de 5,94 m³.

Pentru determinarea debitului apelor meteorice s-a folosit SR 1846-2: 2007capitolul 4.3.1.2.

Din SR 1846-2: 2007 se calculeaza:

$$Q_p = m \times S \times \emptyset \times i_p\%,$$

in care:

- m - coeficient adimensional de reducere a debitului de calcul, tinand seama de capacitatea de inmagazinare in timp si de durata ploii m = 0,8;
- S - aria sectiunii de calcul (aria careului sondei);
- \emptyset - coeficient de scurgere aferent ariei S, se va alege din tabelul 2 al SR 1846 - 2:2007, - la teren arabil, $\emptyset = 0,10$;
- i - intensitatea medie a ploii, cu probabilitate de depasire p%, iar valoarea se adopta din curbele IDF, conform legislatiei in vigoare (pentru exemplul de calcul valoarea s-a adoptat conform standardului romanesc STAS 9470-73), l/s/ha;
- t - durata ploii de calcul
- t = tcs + L/VA
- t = 10 min (amplasamentul fiind localizat in zona Subcarpati Gorjului)

Durata minima a ploii de calcul nu poate fi mai mica decat valorile urmatoare:

- 5 min in zone de munte;
- 10 min in zone de deal;
- 15 min in zone de ses.

Pentru determinarea valorii intensitatii ploii de calcul s-a folosit STAS 9470-73 diagrama pentru zona 11.

Din diagrama rezulta i = 140 l/s-ha

Suprafata platforma instalatie foraj = 5417 m² ≈ 0,54 ha

$$Q_p = 0,8(m) \times 0,54 (S) \times 0,10(\emptyset) \times 140(i) = 6,05 \text{ l/s}$$

$$Q_p = 6,05 \times 10^{-3} \times 10 \text{ min} \times 60 \text{ sec} = 3,63 \text{ m}^3$$

Daca se considera o ploaie maxima pe zi, rezulta $Q_p = 3,63 \text{ m}^3/\text{zi}$

- total restituirii:

$$Q_{u \text{ med zi}} = 0,96 + 1,92 + 3,63 = 6,51 \text{ m}^3/\text{zi} = 0,27 \text{ m}^3/\text{h} = 0,075 \text{ l/s}$$

Regimul de functionare a folosintei apei

Regimul de functionare a folosintei de apa este temporar, alimentarea cu apa efectuandu-se numai pe durata executarii lucrarilor de foraj si a probelor de productie, adica 100 zile/sonda (80 zile/sonda pentru foraj, respectiv 20 zile/sonda pentru probele de productie).

Tabelul nr. 4.1.3. -1. Bilantul apelor uzate (m^3/zi)*

Sursa apelor uzate; Proces tehnologic	Totalul apelor uzate generate		Ape uzate evacuate						Ape directionate spre reutilizare/recirculare				Comentarii
			Menajere		Industriale		pluviale		in acest obiectiv		catre alte obiective		
	m^3/zi	m^3	m^3/zi	m^3	m^3/zi	m^3	m^3/zi	m^3	m^3/zi	m^3	m^3/zi	m^3	
1	2	3	4	5	6	7	8	9	10	11	12	13	14
Instalatia de foraj	6,51	651	0,96	96	1,92	192	3,63	363	-	-	-	-	-

Nota

- coloana 2 = coloana 4 + coloana 6 + coloana 8;
- coloana 3 = coloana 2 x 100 zile;
- coloana 4 – reprezinta restitutiile apelor uzate menajere ($Q_{u \text{ menajer zi med}}$) in m^3/zi , conform brevierului de calcul din capitolul 4.1.3;
- coloana 5 = coloana 4 x 100 zile;
- coloana 6 – reprezinta restitutiile tehnologice ($Q_{u \text{ spalare med zi}}$) in m^3/zi , conform brevierului de calcul din capitolul 4.1.3;
- coloana 7 = coloana 6 x 182 zile;
- coloana 8 – reprezinta apele pluviale care cad pe suprafata careului sondei Q_p in m^3/zi , conform brevierului de calcul din capitolul 4.1.3 ;
- coloana 9 = coloana 8 x 182 zile;
- 100 zile - reprezinta durata lucrarilor de foraj si probe de productie.

Regimul de functionare a folosintei apei

Regimul de functionare a folosintei de apa este temporar, alimentarea cu apa efectuandu-se numai pe durata executarii lucrarilor de foraj si a probelor de productie, adica 100 zile/sonda (80 zile/sonda pentru foraj, respectiv 20 zile/sonda pentru probele de productie).

Sistemul de colectare a apelor uzate

Apele pluviale care cad in zonele potential impurificate din interiorul careului si cele reziduale rezultate accidental in procesul de foraj sunt preluate de burlanele aflate in dotarea instalatiei de foraj si dirijate spre o cuva metalica de colectare si spre beciul sondei.

Cantitatea de apa pluviala care cade pe suprafata careului sondei este de circa $3,63 \text{ m}^3$. Aceasta cantitate de apa poate fi preluata de cuva metalica de 6 m^3 si de beciul sondei cu capacitatea de $5,94 \text{ m}^3$.

Cuva astfel pregatita va fi montata ingropat si va fi asezata pe un strat drenant de nisip cu grosimea de 10 cm, in jurul acesteia asigurandu-se o imprejmuire de protectie.

Apa din cuva metalica pentru ape reziduale, cat si cea care se strange in beciul sondei, va fi vidanjata de catre Ecomed Eastern Europe.

Apa uzata menajera este colectata in recipienti speciali cu care sunt dotate baracile pentru personal.

Apa uzata rezultata din spalarea podului sondei este colectata in beciul betonat al sondei, de unde va fi vidanjata de catre Ecomed Eastern Europe.

4.1.4 Prognoza impactului

Sursa de poluare naturala ce poate genera poluarea apelor de suprafata si subterane o constituie apele meteorice sub forma de ploi torentiale, cu intensitati foarte mari (cu cantitati mai mari de 45 l/s in circa 60-80 min) cand capacitatea de inmagazinare a habeii de decantare (6 m^3) poate fi depasita. In aceasta situatie careul sondelor se poate inunda integral, fiind supus unei spalari partiale. Apele de suprafata care intercepteaza "viitura" si care tranziteaza peste terenurile situate in aval de careu pana la receptorul natural pot suferi deprecieri atat din punct de vedere chimic cat si organoleptic.

Prin echiparea careului cu o serie de utilitati (diferite baraci, habe metalice), gradul de ocupare al terenului fiind circa 90 %, se diminueaza efectul infiltratiilor apelor meteorice la nivelul intregii suprafete a careului.

Stratele freactice care urmeaza a fi strabatute de catre coloanele de ancoraj si de exploatare nu sunt afectate, deoarece, in vederea protejarii subsolului si a panzei freactice impotriva eventualelor infiltratii, se va tuba coloana de ghidaj intr-un put sapat manual, iar coloana se va betona pe toata lungimea.

Fluidul de foraj folosit in procesul tehnologic va fi astfel preparat incat sa aibe caracteristici compatibile cu stratele traversate, acesta neavand un caracter poluant, deoarece concomitent cu traversarea acestora are loc tubarea coloanelor si cimentarea acestora.

Alte surse posibile de poluare a apelor sunt:

- habele de colectare detritus, fluid foraj, ape reziduale (in cazul unor ploi torentiale, capacitatea de inmagazinare a habelor poate fi depasita, in aceasta situatie careul sondelor si zonele de teren adiacente pot fi infestate);
- deversari necontrolate de fluid de foraj, care pot apare numai in unele situatii accidentale;
- neetanseitati ale unor zone de racord;
- fisurarea furtunului vibrator, care face legatura intre incarcator si capul hidraulic (cuinsertii metalice) datorita imbatranirii materialului sau a manevrarii bruste;

- fisurarea furtunului vibrator, care face legatura intre pompa fluid de foraj si manifoldul pompei, datorita imbatranirii materialului;
- neetanseitati in zona gurilor de evacuare si curatire ale habelor (la manlocuri);
- manipularea si depozitarea necorespunzatoare a substantelor chimice utilizate;
- pierderi accidentale de carburanti si uleiuri pe sol, provenite de la mijloacele de transport si utilajele necesare desfasurarii lucrarilor.

Tinand cont de modul de gestionare a apelor uzate menajere si tehnologice si a apelor pluvial prezentat anterior - colectare si eliminare sau reutilizare functie de parametrii caracteristici - se va asigura eliminarea oricarei surse potentiale de contaminare a apei, impactul asupra apei (de suprafata si subterane) fiind considerat nesemnificativ.

Eventualul impact negativ asupra calitatii apelor subterane este temporar limitat la durata de executie a forajului si traversarii stratului acvifer, in functie de proprietatile stratului permeabil si de conditiile hidrogeologice.

Acviferul freatic este alimentat, in principal, din precipitatiile atmosferice si din apele de suprafata. Acviferul prezinta variatii mari din punct de vedere al capacitatii de debitare. Sistemul acvifer freatic este constituit din unul sau doua strate cu legaturi hidrodinamice intre ele, plasate in general intre 20 si 25 m.

In timpul forarii sondelor vor fi strabatute diverse pachete de sedimente, incluzand si intervale porospermeabile purtatoare de apa. Pentru minimizarea si chiar eliminarea impactului potential asupra apelor subterane din zona de foraj, se vor instala si cimenta mai multe coloane metalice (coloane de tubaj = tevi metalice din otel insurubate cap la cap) dupa care se vor cimenta. Cimentarea coloanelor este operatia de pompare in spatele acestora sub forma de suspensii stabile a materialelor liante, fin macinate si care prin intarire capata proprietati fizico-mecanice dorite: rezistenta mecanica si anticorosiva, aderenta la coloanele metalice si roci, protectie, impermeabilitate, etc.

Programul de tubaj si cimentare va asigura o izolare cvadrupla a stratelor intalnite in procesul de foraj, fiind astfel eliminate orice surse potentiale de contaminare a apelor subterane interceptate in procesul de foraj.

Pentru sectiunea \varnothing 500 mm (0-20 m); nu se foloseste fluid de foraj (Metoda de sapare este "uscata" (drive-in method) prin care coloana metalica penetreaza stratele de suprafata prin lovituri repetate aplicate pe capul burlanului metalic cu ajutorul unei instalatii speciale), protejandu-se astfel acviferul freatic care este cantonat in formatiunile permeabile.

Impactul pentru perioada de executie este caracterizat astfel:

- Negativ, redus, pe termen scurt;
- Local ca arie de manifestare;
- Efecte reversibile.

Impactul transfrontarier

Nu este cazul.

Nici una din activitatile din lista anexata Conventiei Conventiei privind evaluarea impactului asupra mediului in context transfrontiera, adoptata la Espoo la 25 februarie 1991, rectificata prin Legea 22/2001, nu se intersecteaza cu lucrarile prevazute in proiect.

4.1.5 Masuri de diminuare a impactului

In timpul realizarii sondelor

Prima masura care trebuie respectata de catre constructor, in aceasta faza a proiectului, este aceea de respectare stricta a proiectului.

Asezarea tuturor obiectelor care sunt necesare organizarii de santier si a echipamentelor necesare executarii forajului, numai in interiorul amplasamentului aprobat pentru aceasta activitate.

Apa necesara lucrarilor de santier se va aproviziona numai din sursa aprobata.

In vederea prevenirii impactului accidental si pentru protectia calitatii apelor de suprafata/, sunt prevazute urmatoarele masuri:

- executia unui sant betonat tip 1 avand lungimea totala de 153 m si adancimea de 0,3 m. Aceasta rigola va colecta apele pluviale conventional curate de pe terenurile invecinate, evitandu-se inundarea careului si formarea unei cantitati mai mari de ape uzate. Rigola se va descarca in santul betonat al drumului de exploatare din partea sudica a careului;
- montarea unor burlane care sunt in dotarea instalatiei de foraj, pentru colectarea eventualelor scurgeri accidentale din interior produse in timpul forajului, care vor descarca in bazinul colector (cuva metalica) de reziduuri de 6 m³, urmand a fi vidanjata periodic de catre firma Ecomed Eastern Europe SRL;
- montarea unei cuve metalice de reziduuri cu capacitatea de 6 m³ in interiorul careului de foraj pe suprastructura dalata/betonata;
- montarea baracilor pe dale; suprastructura acestora va fi executata dintr-un strat de balast compactat;
- la gura sondelor se va construi cate un beci betonat – cu dimensiunile 2,20 x 1,80 x 1,50 m, care au rolul de a permite montarea capului de coloana si a instalatiei de prevenire precum si ***rolul de a capta toate scurgerile din zona gaurii de sonda si de pe podul instalatiei de foraj***;
 - montarea unei fose septice pentru colectarea apelor uzate fecaloid-menajere; rezultate din activitatea sociala a personalului care executa lucrarile. Aceasta va fi golita prin vidanjare, iar apele uzate vor fi transportate la statia de epurare care deserveste zona;
 - pentru izolarea acviferelor a fost stabilit un program de tubaj si cimentare care va asigura o cvadrupla izolare a stratelor intalnite in procesul de foraj, fiind astfel eliminate orice surse potentiale de contaminare a apelor subterane interceptate in procesul de foraj;
 - saparea si introducerea primei coloane metalice (de ghidaj) pe intervalul 0 - 20 m se va face prin batere (drive-in-method) cunoscuta ca metoda de “sapare uscata” tocmai pentru eliminarea impactului potential asupra apelor de suprafata/subterane (Acviferul prezinta variatii mari din punct de vedere al capacitatii de debitare. Sistemul acvifer freatic este constituit din unul sau doua strate cu legaturi hidrodinamice intre ele, plasate in general intre 20 si 25 m);
 - vor fi amenajate zone speciale pentru depozitarea temporara, pe categorii a deseurilor. Stocarea deseurilor se va face in recipienti adecvati tipului de deșeu;

- zona special amenajata in suprafata de 200 m² pe o platforma dalata, impermeabilizata cu geomembrana pentru depozitarea materialelor si substantelor utilizate in procesul tehnologic, in conditii de siguranta si conform Normelor Tehnice de Securitate ;
- zona special amenajata in suprafata de 200 m² pe o platforma dalata, impermeabilizata cu geomembrana pentru depozitarea rezervoarelor de motorina necesare alimentarii instalatiei de foraj.

Ansamblul coloane metalice – ciment va avea rolul de a:

- Dirija fluidul de foraj din sonda in sistemul de curatire si stocare a acestuia la suprafata;
- Izola circuitul fluidului de foraj de apele se suprafata si subterane si invers;
- Proteja apele de suprafata si subterane de continutul gaurii de foraj si de asemenea, elimina comunicarea intre acvifere;
- Proteja gura sondei si amplasamentul instalatiei de foraj;
- Impiedica iesirea eventualelor gaze sau alte fluide la suprafata;
- Permite montarea unei instalatii de prevenire a manifestarilor eruptive a sondelor.

Pentru preintampinarea impactului negativ si protectia calitatii apelor subterane/suprafata, se prevad urmatoarele masuri de protectia mediului, care au in vedere prevenirea sau reducerea impactului:

- respectarea programului de revizii si reparatii pentru utilaje si echipamente, pentru asigurarea starii tehnice bune a vehiculelor, utilajelor si echipamentelor;
- operatiile de intretinere si alimentare a vehiculelor nu se vor efectua pe amplasament, ci in locatii cu dotari adecvate;
- pentru izolarea acviferelor a fost stabilit un program de tubaj si cimentare care va asigura o cvadrupla izolare a stratelor intalnite in procesul de foraj, fiind astfel eliminate orice surse potentiale de contaminare a apelor subterane interceptate in procesul de foraj;
- saparea si introducerea primei coloane metalice (de ghidaj) pe intervalul 0 - 20 m se va face prin batere (drive-in-method) cunoscuta ca metoda de “sapare uscata” tocmai pentru eliminarea impactului potential asupra apelor de suprafata/subterane (Acviferul prezinta variatii mari din punct de vedere al capacitatii de debitare. Acviferul prezinta variatii mari din punct de vedere al capacitatii de debitare;
- executarea operatiilor de cimentare conform proiectului de foraj si cu supraveghere atenta;
- dalarea platformei tehnologice si a drumului interior ;
- platforma tehnologica este prevazuta cu panta de scurgere catre burlanele din dotarea instalatiei de foraj, precum si catre beciul sondei, pentru colectarea de eventuale scurgeri accidentale si ape reziduale;
- executarea santului betonat pentru colectarea apelor pluviale;
- se va urmari evacuarea ritmica a continutului beciului fiecarei sonde, prin vidanjare de catre Ecomed Eastern Europe. Sub niciun motiv - sub atentionarea explicita a aplicarii masurilor legale -, sa nu se deverseze continutul beciului in ape de suprafata sau subterane;
- haba de ape reziduale (cuva metalica), este semi-ingropata;
- haba de depozitare a detritusului se monteaza semiingropat ;
- executarea operatiilor de tratare – conditionare a fluidului in sistem inchis ;

- zona special amenajata in suprafata de 200 m² pe o platforma dalata, impermeabilizata cu geomembrana pentru depozitarea materialelor si substantelor utilizate in procesul tehnologic, in conditii de siguranta si conform Normelor Tehnice de Securitate. Substantele vor veni pe amplasament in recipienti metalici etansi si vor fi acoperiti cu o prelata impermeabila, sustinuta de o imprejmuire a platformei dalate, impermeabilizata, cu saci de nisip. Aceasta zona va fi indicata corespunzator conform Regulamentului (CE) nr. 1272/2008 privind clasificarea, etichetarea si ambalarea substantelor periculoase (CLP), printr-un indicator privind pericolozitatea substantelor stocate. Aceste substante se vor manevra numai de catre personalul autorizat cu ajutorul utilajelor speciale (macara sau forklift);
- zona special amenajata in suprafata de 200 m² pe o platforma dalata, impermeabilizata cu geomembrana pentru depozitarea rezervoarelor de motorina necesare alimentarii instalatiei de foraj;
- platforma de productie din careul sondei este protejata cu dale din beton;
- careul sondei are prevazuta o fosa ecologica, cu un bazin etans;
- fosa ecologica utilizata pentru nevoile personalului este o constructie portabila, la terminarea lucrarilor este transportata pe alt amplasament.

Pentru protectia apelor subterane programul de construire a sondelor prevede ansamblul coloane metalice – ciment cu rolul de:

- inchidere a formatiunilor superioare cuaternare, slab consolidate;
- dirijare a fluidului de foraj din sonda in sistemul de curatire si stocare a acestuia la suprafata;
- izolare a circuitului fluidului de foraj circuitul fluidului de foraj de apele se suprafata si subterane si invers;
- protejarea apele de suprafata si subterane de continutul gaurii de foraj si de asemenea, elimina comunicarea intre acvifere;
- protejarea gurii sondelor si amplasamentul instalatiei de foraj;
- impiedica iesirea eventualelor gaze sau alte fluide la suprafata;
- permite montarea unei instalatii de prevenire a manifestarilor eruptive ale sondelor.

Intreaga activitate se va desfasura sub supravegherea atenta a coordonatorilor activitatii si sanctionarea drastica a oricaror abateri disciplinare de la normele, regulamentele si cerintele proiectului si de executie a lucrarilor de forare si a celor conexe acestora.

In timpul functionarii sondelor

In cazul in care datorita neetanseitatii la lucru, sau din alte cauze, se poate produce poluarea apelor de suprafata, trebuie luate urmatoarele masuri:

- inchiderea imediata a sursei de poluare, pentru limitarea intinderii zonei poluate;
- colectarea poluantului, in masura in care aceasta este posibil;
- limitarea intinderii poluarii, cu ajutorul digurilor.

Pentru preintampinarea impactului negativ si protectia calitatii apelor subterane, se prevad urmatoarele masuri de protectia mediului, care au in vedere prevenirea sau reducerea impactului:

- respectarea programului de revizii si reparatii pentru utilaje si echipamente, pentru asigurarea starii tehnice bune a vehiculelor, utilajelor si echipamentelor;
- se va urmari evacuarea ritmica a continutului beciului sondelor, prin vidanjarie de catre Ecomed Eastern Europe. Sub niciun motiv - sub atentionarea explicita a aplicarii masurilor legale -, sa nu se deverseze continutul beciului in ape de suprafata sau subterane;
- executia unui sant betonat tip 1 avand lungimea totala de 153 m si adancimea de 0,3 m. Aceasta rigola va colecta apele pluviale conventional curate de pe terenurile invecinate, evitandu-se inundarea careului si formarea unei cantitati mai mari de ape uzate. Rigola se va descarca in santul betonat al drumului de exploatare din partea sudica a careului;
- montarea unor burlane care sunt in dotarea instalatiei de foraj, pentru colectarea eventualelor scurgeri accidentale din interior produse in timpul forajului, care vor descarca in bazinul colector (cuva metalica) de reziduuri de 6 m³, urmand a fi vidanjata periodic de catre firma Ecomed Eastern Europe SRL;
- montarea unei cuve metalice de reziduuri cu capacitatea de 6 m³ in interiorul careului de foraj pe suprastructura dalata/betonata;
- intreaga activitate se va desfasura sub supravegherea atenta a coordonatorilor desemnati si sanctionarea drastica a oricaror abateri disciplinare de la normele, regulamentele si cerintele procesului tehnologic de exploatare a zacamantului;
- niciun obiect sau material de pe amplasamentul utilizat in activitatile de intretinere si reparatie a instalatiei de extractie gaze sa nu ajunga in ape de suprafata sau subterane;
- dotarea locatiei cu materiale absorbante specifice pentru compusi petrolieri si utilizarea acestora in caz de nevoie.

In timpul dezafectarii sondelor

Se va respecta programul de abandonare sonde din productie Ordinului nr. 8 din 12 ianuarie 2011 pentru aprobarea Instructiunilor tehnice privind avizarea operatiunilor petroliere de conservare, abandonare si, respectiv, de ridicare a abandonarii/conservarii sondelor de petrol, emis de Agentia Nationala pentru Resurse Minerale, descris in capitolul 2.2.

Concluzii

Pentru evaluarea impactului asupra mediului inconjurator s-a folosit metoda V. ROJANSKI, rezultand un indice de impact asupra apei de 0,15 care conform "Scarii de bonitate" rezulta ca factorul de mediu apa nu va fi afectat de realizarea proiectului, iar un eventualul impact negativ asupra calitatii apelor subterane este temporar limitat la durata de executie a forajului si traversarii stratului acvifer, in functie de proprietatile stratului permeabil si de conditiile hidrogeologice.

Se poate concluziona, ca in cazul unei exploatare normale, in care se respecta procesul tehnologic si ansamblul de masuri de protectie prezentate, se poate aprecia ca impactul acestei activitati asupra acestui factor de mediu este nesemnificativ si de scurta durata.

Se pastreaza situatia existenta, a starii de calitate a apei, nu vor exista surse dirijate de poluare a apei, iar in caz de avarii, probabilitatea de poluare a apelor este extrem de redusa.

4.2 Aerul

4.2.1 Date generale

Clima zonei studiate, asemanatoare intregului tinut al Subcarpatilor Gorjului, are trasaturi temperat-continentale. Temperatura medie anuala are valoarea de $10,6^{\circ}\text{C}$ prezentand variatii accentuate in cursul anului, de la $-2,4^{\circ}\text{C}$ media lunii ianuarie la $+22^{\circ}\text{C}$ media lunii iulie.

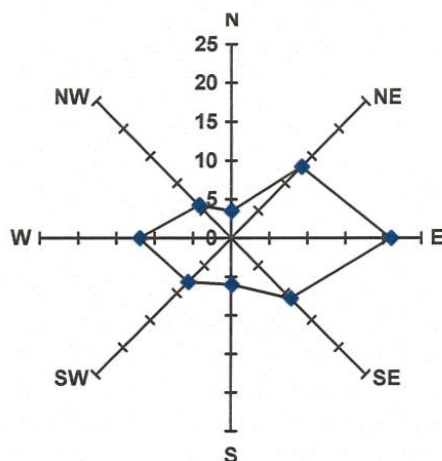
Parametrii caracteristici climatului zonei sunt:

- temperatura medie anuala $+10,6^{\circ}\text{C}$
- temperatura minima absoluta $-33,0^{\circ}\text{C}$
- temperatura maxima absoluta $+40,5^{\circ}\text{C}$
- temperatura medie a lunii iulie este de 22°C
- temperatura medie a lunii ianuarie este de $-2,4^{\circ}\text{C}$

Precipitatiile medii anuale au valoarea cuprinsa intre $580-600\text{ mm/m}^2$, cu valori scazute in timpul verii, cand se instaleaza frecvent perioade de seceta.

Repartitia precipitatiilor pe anotimpuri se poate prezenta astfel:

- iarna116 mm;
- primavara.....154,1 mm;
- vara194,4 mm;
- toamna139,5 mm.



Directia predominanta a vanturilor

Un alt factor important al climei il reprezinta determinarea marimii si directiei vanturilor.

Astfel putem concluda ca directia predominanta a vanturilor este cea estica (21,0 %) si nord - estica (13 %). Calmul inregistreaza valoarea procentuala de 19,5 %, iar intensitatea medie a vanturilor la scara Beaufort are valoarea de 1,1 – 3,1 m/s.

Adancimea maxima la inghet este de 0,80 m (conform STAS 6054/77 - Zonarea Romaniei dupa adancimea maxima de inghet).

4.2.2 Surse si poluanti generati

In imediata vecinatate a amplasamentului sondelor nu sunt surse potentiale de poluare, terenurile avand categoria de folosinta faneata si arabil.

Sursele de poluare ale aerului pentru fiecare etapa a proiectului sunt:

- ***pe perioada lucrarilor de amenajare careu comun sonde si mobilizare instalatie foraj (70 zile):***
 - vehiculele necesare transportului instalatiei de foraj si instalatiei de probare strate;
 - vehiculele necesare transportului materialelor de constructie;
 - vehiculele necesare transportului materiilor prime;
 - vehiculele necesare transportului persoanelor;
 - masini de compactat, buldozere, incarcatoare pe senile, macarale mobile, camioane, agregate cimentare necesare lucrarilor de amenajare;
 - manipularea pulberilor fine (ciment, bentonita), pe platforme deschise, unde pot fi antrenate de curentii de aer.

- ***pe durata lucrarilor de foraj si probare strate (100 zile/sonda):***
 - instalatia de foraj si probare strate;
 - vehicule care asigura aprovizionarea cu materiale necesare efectuarii programului de constructie al sondei si probarea stratelor;
 - autocisterne pentru asigurarea necesarului de apa potabila si tehnologica; - masini suplimentare ale contractorilor ce asigura service-ul.

- ***pe durata lucrarilor de demobilizare (15 zile/sonda):***
 - vehiculele necesare transportului instalatiei de foraj de pe locatie;
 - vehiculele necesare transportului habelor, rezervoarelor, containerelor, etc.

Cauzele poluarii pot fi:

- intensificarea traficului;
- scapari accidentale de produse manipulate si depozitate;
- operatii de manipulare a combustibililor care contin COV;
- organizare santier si excavatii.

Poluanti

Factorul de mediu aer poate fi afectat de urmasorii poluanti :

1. Emisii de particule materiale;
2. Dioxidul de sulf (SO₂) este un gaz acid care in aer afecteaza sanatatea producand astm;
3. Monoxid de carbon (CO): - este un gaz toxic ca rezultat al procesului de ardere sau cel evacuat din trafic; - acest gaz impiedica transportul normal de oxigen in sange.

4. Dioxid de azot (NO₂) este un gaz rezultat din traficul rutier-poate afecta sanatatea - boli respiratorii;

5. Compusii organici volatili (COV): - sunt eliberati din procesul de stocare prin evaporarea combustibililor (motorina) care contin benzen; - sunt substante periculoase pentru ca sunt cancerigeni; - sunt eliberati in gazele evacuate de la vehicule.

Pentru determinarea emisiilor provenite de la esapamentele motoarelor cu ardere interna s-au utilizat factorii de emisie pentru motoarele Diesel specificati in anexa la Ordinul MAPPM nr. 462/1993, pentru aprobarea Conditiei tehnice privind protectia atmosferica si Normelor metodologice privind determinarea emisiilor de poluanti atmosferici produsi de surse stationare, modificat cu Hotararea Guvernului Romaniei nr. 128/2002, privind incinerarea deseurilor si Legea 104/2011 privind calitatea aerului inconjurator.

Astfel, pentru motoarele Diesel, factorii de emisie sunt (exprimate in kg/1000 litri):

1. particule	1,560;
2. SO _x	3,240;
3. CO	27,000;
4. hidrocarburi	4,440;
5. NO _x	44,400;
6. aldehide	0,360;
7. acizi organici	0,360.

Particule - reprezinta un amestec complex de particule foarte mici si picaturi de lichid.

Dimensiunea particulelor este direct legata de potentialul de a cauza efecte. O problema importanta o reprezinta particulele cu diametrul aerodinamic mai mic de 10 micrometri (µm), care trec prin nas si gat si patrund in alveolele pulmonare provocand inflamatii si intoxicari. Totusi, colectiv, particulele mici formeaza deseori o pacla ce limiteaza vizibilitatea;

Dioxidul de sulf este un gaz incolor, amarui, neinflamabil, cu un miros patrunzator care irita ochii si caile respiratorii;

Monoxidul de carbon - reprezinta o combinatie intre un atom de carbon si un atom de oxigen (formula chimica: CO). Este un gaz asfixiant, toxic, incolor si inodor, care ia nastere printr-o ardere (oxidare) incompleta a substantelor care contin carbon. Acest gaz impiedica transportul normal de oxigen in sange;

Hidrocarburi – substante evacuate de motoarele cu ardere interna au un rol important in formarea smogului fotochimic. Smogul este iritant pentru ochi si mucoase, reduce mult vizibilitatea si este un pericol pentru traficul rutier. Mecanismul de formare este generat de 13 reactii chimice catalizate de prezenta razelor solare.

Dioxid de azot – sunt un grup de gaze foarte reactive, care contin azot si oxigen in cantitati variabile, cel mai adesea ei sunt rezultatul traficului rutier, activitatilor industriale, producerii energiei electrice. Oxizii de azot sunt responsabili pentru formarea smogului, a ploilor acide, deteriorarea calitatii apei, efectului de sera, reducerea vizibilitatii in zonele urbane.

Aldehide – substante organice prezente in gazele de evacuare in proportie relativ scazuta pentru combustibili clasici de natura petroliera, dar cu o pondere mult mai mare pentru combustibilii proveniti din alcooli. Sunt substante iritante pentru organism.

Acizi organici - este un compus organic care este un acid. Majoritatea exemplurilor de acizi organici sunt acizi carboxilici, a caror aciditate provine de la grupa carboxil **-COOH**. Alte grupe pot cauza de asemenea aciditate slaba: grupa hidroxil **-OH**, **-SH**, grupa enol, **-OSO₃H** (acid para toluen sulfonic, acid metil sulfonic etc.), grupa fenol.

Modul cum apar in mediul inconjurator

Contaminarea poate aparea prin:

- Scapari accidentale;
- Pierderi sau scurgeri accidentale;
- Descarcari directe;
- Infiltratii din locuri de poluare;
- Evaporarea componentilor volatili;
- Explozii-pot aparea cand avem presiune mare in formatiunile geologice.

In timpul intrarii in productie a sondelor emisiile provenite de la sursele mobile si fixe dispar in totalitate, pe amplasament neafandu-se decat cate un motor electric pentru sondele racordate la reseaua electrica.

4.2.3 Prognoza impactului

Principalele surse de poluare ale aerului in perioada de executie a lucrarilor vor fi reprezentate de utilajele angrenate la realizarea investitiei: camioane, buldozere, excavatoare, compactoare. Aceste surse de poluare ale aerului, gazele arse de la esapament, se constituie ca surse mobile de poluare.

Emisiile rezultate de la esapamentele utilajelor folosite la realizarea investitiei – foraj sonde gaze, vor determina o crestere locala a concentratiei de poluanti atmosferici, pe amplasamentul lucrarilor.

Intensificarea activitatii de transport, in cadrul terenurilor aferente executiei obiectivului, nu va determina afectarea calitatii aerului.

Emisii de particule (pulberi fine)

Pot aparea surse de poluarea aerului in timpul manipularii pulberilor fine (ciment, bentonita), pe platforme deschise, unde pot fi antrenate de curentii de aer.

Emisia poluanta atmosferica dureaza o perioada de timp egala cu aceea a programului de lucru (in general, 8 - 10 ore pe zi), dar poate varia de la ora la ora sau de la zi la zi. De asemenea, emisia poluanta va varia in timpul perioadei de munca datorita diferitelor operatii indeplinite la un moment dat si diferitelor conditii atmosferice.

Emisia de particule produse de eroziunea vantului poate avea loc continuu, in timpul intregii perioade de constructie; cantitatile pot varia in functie de viteza vantului.

Emisia de particule din timpul lucrarilor de manevrare a pamantului este direct proportionala cu continutul de particule mici ($d < 75 \mu\text{m}$), invers proportionala cu umiditatea solului si, unde este cazul, cu greutatea echipamentului.

Estimarea cantitatilor de particule eliberate in aer s-a realizat pe baza spectrului de emisie a particulelor eliberate si a materialelor folosite la fiecare activitate.

Cantitatea de particule pentru activitatile/sursele mai sus mentionate a fost calculata pe baza diametrului urmatoarelor particule:

- particule cu diametrul: $d \leq 30 \mu\text{m}$;
- particule cu diametrul: $d \leq 15 \mu\text{m}$;
- particule cu diametrul: $d \leq 10 \mu\text{m}$;
- particule cu diametrul: $d \leq 2,5 \mu\text{m}$ (particule care ajung in plamani, asa-numitele particule „inhalabile”).

Particulele din gazele de esapament de obicei apartin categoriei de particule „inhalabile”; Particulele cu diametrul $\leq 30 \mu\text{m}$ sunt particule in suspensie.

Particulele cu diametru mai mare se depun rapid pe sol.

Tabelul nr. 4.2.2.-1 de mai jos contine rezultatele privitoare la cantitatile de masa poluanta:

Masa particulelor eliberate in atmosfera in timpul lucrarilor de constructie

Nr. crt.	Operatia	Masa/ spectrul de emisii (Kg/Km, ora)			
		$d \leq 30 \mu\text{m}$	$d \leq 15 \mu\text{m}$	$d \leq 10 \mu\text{m}$	$d \leq 2,5 \mu\text{m}$
1.	Excavare sol vegetal	3,648	0,833	0,631	0,243
2.	Nivelare si compactare	0,038	0,009	0,007	0,002
3.	Lucrari de pamant - umplere, compactare	1,208	0,226	0,207	0,087
4.	Stratul de balast	0,111	0,026	0,018	0,012
5.	Eroziune (Kg/Km, ora)	0,025	0,017	0,013	0,0003

Valorile maxime de emisie a particulelor reprezinta cantitati maxime orare, care ar aparea daca intreaga gama de lucrari ar fi executate simultan, dar acest lucru este foarte putin probabil.

In mod obisnuit posibilul impactul negativ asupra aerului, este temporar, reversibil si prezinta intensitate relativ mica.

Emisii rezultate de la autovehicule si instalatia de foraj

In cele ce urmeaza, au fost evaluate emisiile rezultate, tinandu-se cont de consumul de motorina specific al unui consumator de motorina (40 l/h - la functionarea concomitenta a trei motoare Diesel autovehicule de transport) si s-au comparat aceste emisii, cu limitele maxime admise in Ordinul MAPPM nr. 462/1993, pentru aprobarea Conditilor tehnice privind protectia atmosferica si Normelor metodologice privind determinarea emisiilor de poluanti atmosferici produsii de surse stationare, modificat cu Hotararea Guvernului Romaniei nr. 128/2002, privind incinerarea deseurilor si Legea 104/2011 privind calitatea aerului inconjurator.

Tabelul nr. 4.2.2.-2. Valorile surselor stationare dirijate

Denumirea sursei	Poluant	Debit masic (g/h)	Debit gaze/aer impurificat (Nm ³ /h) (m ³ /h)	Concentratia in emisie (mg/Nm ³) (mg/m ³)	Prag de alerta (mg/Nm ³) (mg/m ³)	Limita la emisie = prag de interventie (mg/Nm ³) (mg/m ³)
1	2	3	4	5	6	7
Pe amplasament nu exista surse stationare dirijate						

Tabelul nr. 4.2.2.-3 Valorile surselor stationare nedirijate

Nr. Crt.	Poluant	Debit masic calculat pentru motorul termic stationar la functionarea concomitenta a trei motoare Diesel autovehicule de transport (g/h)	Debit masic conform Ordinul MAPPM nr. 462/1993 (g/h)	Observatii*
1	Pulberi totale	187,2	500 Conform punct 4.1, anexa 1	Debitul masic calculat pentru Pulberi este cu mult sub valoarea debitului conform Ordinului 462/1993
2	SO _x	388,8	5000 Conform tabel 6.1, clasa 4	Debitul masic calculat pentru SO _x este cu mult sub valoarea debitului conform Ordinului 462/1993
3	CO	3240	Nespecificat	-
4	Hidrocarburi	532,8	3000 Conform tabel 7.1, clasa 3	Debitul masic calculat pentru Hidrocarburi este cu mult sub valoarea debitului conform Ordinului 462/1993
5	NO _x	532,8	5000 Conform tabel 6.1, clasa 4	Debitul masic calculat pentru NO _x este cu mult sub valoarea debitului conform Ordinului 462/1993
6	Aldehyde	43,2	100 Conform tabel 7.1, clasa 1	Debitul masic calculat pentru Aldehyde este cu mult sub valoarea debitului conform Ordinului 462/1993
7	Acizi organici	43,2	2000 Conform tabel 7.1, clasa 2	Debitul masic calculat pentru Acizi organici este cu mult sub valoarea debitului conform Ordinului 462/1993

Utilizarea, in procesul de forare, a instalatiei tip MR 8000 DIESEL Termica (instalatie de foraj termica), face sa apara emisii de gaze arse, pe perioada functionarii acesteia, dar poluarea aerului este de scurta durata si nesemnificativa.

In cele ce urmeaza, au fost evaluate emisiile rezultate, tinandu-se cont de consumul de motorina specific al motorului termic stationar, al instalatiei de tip MR 8000 DIESEL, consumator de motorina (40 l/h) si s-au comparat aceste emisii, cu limitele maxime admise in Ordinul MAPPM nr. 462/1993, pentru aprobarea Conditiei tehnice privind protectia atmosferica si Normelor metodologice privind determinarea emisiilor de poluanti atmosferici produsi de surse stationare, modificat cu Hotararea Guvernului Romaniei nr. 128/2002, privind incinerarea deseurilor si Legea 104/2011 privind calitatea aerului inconjurator.

Tabelul nr. 4.2.2.-4 Valorile surselor mobile

Nr. Crt.	Poluant	Debit masic calculat pentru motorul termic stationar, al instalatiei de tip MR 8000 DIESEL (g/h)	Debit masic conform Ordinul MAPPM nr. 462/1993 (g/h)	Observatii*
1	Pulberi totale	62,4	500 Conform punct 4.1, anexa 1	Debitul masic calculat pentru Pulberi este cu mult sub valoarea debitului conform Ordinului 462/1993
2	SO _x	129,6	5000 Conform tabel 6.1, clasa 4	Debitul masic calculat pentru SO _x este cu mult sub valoarea debitului conform Ordinului 462/1993
3	CO	1080	Nespecificat	-
4	Hidrocarburi	177,6	3000 Conform tabel 7.1, clasa 3	Debitul masic calculat pentru Hidrocarburi este cu mult sub valoarea debitului conform Ordinului 462/1993
5	NO _x	1776	5000 Conform tabel 6.1, clasa 4	Debitul masic calculat pentru NO _x este cu mult sub valoarea debitului conform Ordinului 462/1993
6	Aldehyde	14,4	100 Conform tabel 7.1, clasa 1	Debitul masic calculat pentru Aldehyde este cu mult sub valoarea debitului conform Ordinului 462/1993
7	Acizi organici	14,4	2000 Conform tabel 7.1, clasa 2	Debitul masic calculat pentru Acizi organici este cu mult sub valoarea debitului conform Ordinului 462/1993

In timpul functionarii investitiei, nu mai exista emisiile eliberate in atmosfera de catre grupul generator de electricitate, explorarea gazelor, din zacamint, facandu-se cu o pompa antrenata de un motor electric. In aceasta situatie se poate afirma ca impactul asupra aerului este nesemnificativ.

VULNERABILITATEA PROIECTULUI LA SCHIMBARILE CLIMATICE

Desi cresterea temperaturii medii globale este numita uneori “incalzire globala”, schimbarile climatice includ nu numai o modificare a temperaturii medii, ci si schimbari ale diverselor aspecte ale vremii, cum ar fi tipurile de vant, cantitatea si tipul de precipitatii, cat si tipul si frecventa evenimentelor meteorologice extreme.

Schimbarile climatice reprezinta o problema serioasa, intrucat atat sistemul natural cat si cel socio-economic sunt sensibile la schimbari ale climei, iar amploarea si viteza prognozate pentru acestea vor avea un impact semnificativ, care va ameninta durabilitatea acestor sisteme.

Impactul emisiilor de gaze cu efect de sera produse de executia proiectului asupra factorului de mediu aer/clima:

In faza de executie a proiectului apar emisii de gaze cu efect de sera de la utilajele angrenate la realizarea investitiei: camioane, buldozere, excavatoare, compactoare. Aceste surse de poluare ale aerului, gazele arse de la esapament, se constituie ca surse mobile de poluare. Emisiile rezultate de la esapamentele utilajelor folosite la realizarea investitiei – foraj sonde gaze, vor determina o crestere locala a concentratiei de poluanti atmosferici, pe amplasamentul lucrarilor.

Pentru evaluare a impactului asupra mediului inconjurator s-a folosit metoda V. ROJANSKI, rezultand un indice de impact asupra aerului de 0,25 care conform ”Scarii de bonitate” rezulta ca factorul de

mediu aer va fi afectat in limitele admise, iar impactul negativ produs asupra aerului este temporar, de intensitate medie, reversibil, cu probabilitate mica de aparitie a unor fenomene majore, datorita masurilor luate in faza de proiectare si ulterior prin lucrarile specifice de monitorizare.

In timpul intrarii in productie a sondei emisiile provenite de la sursele mobile si fixe dispar in totalitate, pe amplasament neaflandu-se decat cate un motor electric pentru sonda racordat la reseaua electrica.

In conditiile de functionare normala si de respectare a instructiunilor de proiectare, de suprafata foraj si punere in productie a sondelor 1073 si 1074 Bustuchin nu vor afecta factorul de mediu aer/clima.

Fenomenele ce pot aparea datorate schimbarilor climatice si relatia acestora cu proiectul:

Cresteri ale temperaturilor

Incalzirea globala a climei, resimtita tot mai puternic in ultimii ani in Romania, ca si in alte tari ale lumii, este un factor declansator al unui lant nesfarsit de consecinte, ce afecteaza tot mai sensibil activitatile social-economice si calitatea vietii. Prin incalzire globala, specialistii inteleg cresterea temperaturilor medii ale atmosferei, inregistrate in ultimele doua secole si masurate in imediata apropiere a solului si a apei oceanelor.

In Gorj, incalzirea globala poate accentua aridizarea solului, desertificarea, in conditiile scaderii suprafetelor irigate. La suprafata in control direct afectata de seceta, seceta severa, aridizare, desertificarea este de 115 500 de ha de psamosoluri (nisipuri).

Cresterea temperaturii globale cu 0,6 grade Celsius estimata se adauga la cea de 0,7 grade Celsius, ce s-a produs, deja, in anii anteriori.

Incalzirea globala vine, la pachet, cu fenomene extreme, ce produc pagube pentru agricultura.

In Romania, variabilitatea climatica va avea efecte directe asupra unor sectoare precum agricultura, silvicultura, gospodaria apelor, sectorul rezidential si de infrastructura, va conduce la modificarea perioadelor de vegetatie si la deplasarea liniilor de demarcatie dintre paduri si pajisti, va determina cresterea frecventei si intensitatii fenomenelor meteorologice extreme (furtuni, inundatii, secete). Schimbarile in regimul climatic din Romania se incadreaza in contextul global, tinand seama de conditiile regionale: cresterea temperaturii va fi mai pronuntata in timpul verii, in timp ce, in nord-vestul Europei cresterea cea mai pronuntata se asteapta in timpul iernii.

Canicula poate cauza de asemenea si dezastre naturale. Aceasta poate produce incendii, sau poate intretine incendiile de padure provocate din neglijenta omului. Prin impactul asupra productiei de hrana, seceta poate avea efecte devastatoare asupra sanatatii umane.

Din punct de vedere morfologic terenul pe care se va amplasa sonda 1073 si 1074 Bustuchin este plan, fara denivelari si nu prezinta aspecte de instabilitate, eroziuni sau alte fenomene geologicedinamice.

Canicula nu va afecta amplasarea sondelor 1073 si 1074 Bustuchin, sondele prin constructia lor nefiind termosensibile. De asemenea sondele sunt prevazute cu un pichet de incendiu si au fost intocmite ipoteze si scheme de interventie pentru stingerea incendiilor la instalatiile cu pericol deosebit.

Functionarea sondelor nu este influentata de conditiile meteorologice din zona amplasamentului si deci nu exista riscuri privind functionarea in perioade cu conditii meteorologice deosebite (seceta, temperaturi foarte scazute etc.).

In cazul unor furtuni instalatia de extractie gaze este o instalatie solida conceputa a functiona in conditii de siguranta deplina indiferent de vreme, iar structura careului sondei este realizata din sistem rutier

dalat, conform cerintelor studiului geotehnic efectuat pe amplasamentul propus, terenul fiind considerat in momentul de fata din punct de vedere morfologic - plan, fara denivelari si nu prezinta aspecte de instabilitate, eroziuni sau alte fenomene geologicedinamice.

In aceste conditii sonda nu va fi afectata de eventualele fenomene extreme cum ar fi furtunile.

Productia sondelor nu va fi afectata de fenomenele extreme canicula/furtuni deoarece exploatarea se va face de la mare adancime 2750 m/sonda.

Modificari ale modulelor de precipitatii

Precipitatiile atmosferice cuprind totalitatea produselor de condensare si cristalizare a vaporilor de apa din atmosfera, denumite si hidrometeori, care cad de obicei din nori si ajung la suprafata pamantului sub forma lichida (ploaie si aversa de ploaie, burnita etc.), solida (ninsoare si aversa de zapada, grindina, mazariche etc.),sau sub ambele forme in acelasi timp (lapovita si aversa de lapovita).

Toate prognozele pe termen lung anunta pentru Romania iminenta unor schimbari radicale ale climei – veri extrem de secetoase, schimbari bruste de temperatura si ploi torentiale (peste 150 litri pe metru patrat) urmate de inundatii.

Regimul precipitatiilor iarna in intervalul 2001-2010, prezinta oscilatii cu valori apreciabile in perioada 2002-2006.

In ultimii doi ani cantitatile de precipitatii au crescut, tendinta ce se mentine si in continuare. In anotimpul de primavara aspectul curbei este asemanator cu cel din iarna, cresterile semnificative fiind in perioada 2002-2006.

In perioada 2006-2009 s-a inregistrat o scadere a precipitatiilor atmosferice, cu o tendinta de crestere usoara.

Regimul precipitatiilor din perioada de vara prezinta o scadere in perioada 2002, 2003, 2005, 2008 si o crestere in anii 2003 -2005, tendinta fiind de crestere usoara.

In anotimpul de toamna se constata valori scazute in perioada 2003-2006 si o crestere importanta in 2007, tendinta este de crestere nesemnificativa.

Analizand “Regimul precipitatiilor anuale” in perioada 2001-2010, se observa o oscilatie a precipitatiilor atmosferice fata de precipitatiile multianuale (770.0 l/mp). In anul 2010 directiile predominante ale vantului au fost NE si SV.

In Romania va fi tot mai cald, va ploua tot mai rar si mai putin si se vor intensifica fenomenele meteorologice extreme. Pana in anul 2030 este de asteptat o incalzire medie anuala intre 0,5 si 1,5 grade. Se va accentua deficitul de precipitatii, indeosebi in sudul si in sud-estul tarii.

Particularitatile si repartitia precipitatiilor, ca si a altor elemente meteorologice, depind direct de caracterul miscarilor aerului, respectiv de gradul de dezvoltare al convectiei termice, dinamice sau orografice, precum si de deplasarile advectione.

Din punct de vedere pluviometric, peste 90% din modelele climatice prognozeaza pentru perioada 2090 - 2099 secete pronuntate in timpul verii, in zona Romaniei, in special in sud si sud-est (cu abateri negative fata de perioada 1980 - 1990, mai mari de 20%). In ceea ce priveste precipitatiile din timpul iernii, abaterile sunt mai mici si incertitudinea este mai mare.

In conformitate cu STAS 4273/83 pagina 29, categoria constructii hidrotehnice aferente sondei pentru apararea impotriva inundatiilor este 4, iar clasa de importanta este IV, amplasamentul sondelor este neinundabil.

*Amplasamentul propus se gaseste intr-o zona unde **reseaua hidrografica are o densitate redusa**, iar distanta pana la principalele cursuri de apa este suficient de mare:*

- *circa 430 m fata de raul Amaradia;*
- *circa 2,1 km fata de paraul Poienita.*

Cercetarea geotehnica a terenului de fundare pentru instalatia de foraj si a zonei adiacente a constat in :

- *incadrarea terenului de fundare in categoria geotehnica corespunzatoare;*
- *analiza si interpretarea datelor lucrarilor de teren si de laborator, precum si a rezultatelor incercarilor;*
- *evaluarea stabilitatii generale si locale a terenului;*
- *eventuale solutii de imbunatatire a terenului;*
- *precizarea conditiilor geomorfologice din zona in care va fi amplasata sonda;*
- *semnalarea unor categorii speciale de terenuri (terenuri constituite din pamanturi cu umflari si contractii mari, pamanturi foarte compresibile, terenuri cu un continut mare de materii organice etc.) sau procese geologice-dinamice (eroziuni, abrupturi, sufozii, crovuri, deplasari de teren, zone de sedimentatie eoliana intensa etc.), care ar putea influenta stabilitatea terenului si siguranta obiectivului proiectat;*
- *stabilirea situatiei apei subterane in perimetrul sondei proiectate, in vederea adoptarii masurilor privind protejarea obiectivului proiectat impotriva infiltratiilor acesteia si a ascensiunii capilare, precum si pentru prevenirea antrenarii hidrodinamice.*

La data cercetarilor geotehnice terenurile nu prezentau aspecte de instabilitate.

Concluzie :

*Amplasamentul sondelor se afla situat intr-o **zona neinundabila**, unde **reseaua hidrografica are o densitate redusa**, iar distanta pana la principalele cursuri de apa (Amaradia, Poienita) este suficient de mare.*

Din toate aceste informatii rezulta ca sondele nu vor fi afectate de inundatii in timp.

Debit si o crestere preconizata a gravitatii dezastrelor naturale legate de vreme

Se estimeaza ca atat temperatura, cat si precipitatiile se vor schimba semnificativ in urmatoarele decenii. Temperatura este estimata sa continue sa creasca in toate tarile din regiune, schimbarile mai mari avand loc la latitudinile mai nordice. Se asteapta ca la nord temperaturile se vor modifica mai mult iarna, in timp ce in partea de sud a regiunii, cele mai mari schimbari vor avea loc vara.

Pentru toata regiunea, se preconizeaza ca numarul zilelor cu ingheturi se va micșora cu 14 - 30 zile in urmatorii 20-40 ani , iar numarul de zile calde se va majora cu 22 - 37 zile in aceiasi perioada.

Se preconizeaza ca disponibilitatea apei se va micșora peste tot deoarece precipitatiile mai mari din multe regiuni, cu exceptia Europei de Sud-Est, sunt contrabalansate de o evaporare mai mare din cauza temperaturilor mai mari. Cel mai probabil cele mai mari descresteri vor avea loc in Europa de Sud-Est (-25%).

Totusi, la fel de mult ca riscul secetelor posibile, se preconizeaza ca inundatiile vor deveni mai raspandite si mai grave. Asta pentru ca intensitatea precipitatiilor se va majora in toata regiunea si anume, din cauza furtunilor mai frecvente.

*In cazul inundatiilor amplasamentul sondelor se afla situat intr-o zona **neinundabila**, unde **reseaua hidrografica are o densitate redusa**, la o distanta de circa 430 m fata de raul Amaradia si la circa 2,1 km de paraul Poienita, **distante suficient de mari pentru a nu fi afectat de posibile inundatii**.*

Functionarea sondelor nu este influentata de conditiile meteorologice din zona amplasamentului si deci nu exista riscuri privind functionarea in perioade cu conditii meteorologice deosebite (seceta, temperaturi foarte scazute etc.).

Actiuni pentru atenuarea si adaptarea la schimbarile climatice

Adaptarea este un proces prin care orice societate este chemata sa invete cum sa reactioneze la riscurile asociate schimbarilor climatice. Optiunile de adaptare pot fi multiple si includ o gama larga de actiuni, incepand cu cele de ordin tehnic – protejarea fata de nivelul crescut al apelor, protejarea caselor fata de pericolul inundatiilor s.a.

Alte strategii includ: construirea unor sisteme de avertizare asupra iminentei fenomenelor meteo extreme, instituirea unor noi strategii de management al riscului, dezvoltarea unor sisteme de asigurare si conservare a biodiversitatii, dezvoltarea, conservarea si restaurarea unor adaposturi subterane pentru protejarea oamenilor fata de diferite intemperii s.a.

In general, orientarea spre durabilitate a dezvoltarii poate reduce vulnerabilitatea sociala si publica.

Globalizarea efectelor schimbarilor climatice implica participarea tuturor tarilor in efortul comun de combatere a fenomenelor dezastruoase, prin elaborarea si implementarea unei strategii a dezvoltarii durabile.

Impactul transfrontarier

Nu este cazul.

Nici una din activitatile din lista anexata Conventiei privind evaluarea impactului asupra mediului in context transfrontiera, adoptata la Espoo la 25 februarie 1991, rectificata prin Legea 22/2001, nu se intersecteaza cu lucrarile prevazute in proiect.

4.2.4 Masuri de diminuare a impactului

In timpul constructiei sondelor:

- folosirea utilajelor dotate cu motoare performante cu emisii reduse de noxe;
- reducerea timpului de mers in gol a motoarelor utilajelor si a mijloacelor de transport auto;
- detectarea rapida a eventualelor neetanseitati sau defectiuni si interventia imediata pentru eliminarea cauzelor;
- udarea cailor de transport pe care circula autocamioanele, in vederea reducerii pana la anulare a poluarii cu praf;

- activitatile care produc mult praf vor fi reduse in perioadele cu vant puternic sau se va proceda la umectarea suprafetelor sau luarea altor masuri (ex: imprejmuire cu panouri) in vederea reducerii dispersiei pulberilor in suspensie in atmosfera;
- respectarea stricta a tehnologiei de forare;
- sporirea atentiei in cazul manipularii pulberilor fine;
- nu se vor constitui niciun fel de alte surse de emisie de gaze poluante, in atmosfera – de exemplu foc deschis, alimentat de combustibili solizi/lichizi;
- intreaga activitate se va desfasura sub supravegherea atenta a coordonatorilor activitatii si sanctionarea drastica a oricaror abateri disciplinare de la normele, regulamentele si cerintele proiectului de forare si a celor conexe acestora.

In timpul functionarii sondelor:

Pentru limitarea potentialelor emisii de gaze in atmosfera se vor face monitorizari ale imisiilor.

Responsabilitatea pentru implementarea masurilor de reducere a impactului precum si urmarirea realizarii lor revine responsabilului OMV PETROM care supravegheaza investitia.

Prima conditie care trebuie respectata de catre beneficiar - in aceasta faza a proiectului - este aceea de respectare stricta a proiectului si a tehnologiei de exploatare a zacamantului.

Exploatarea zacamantului cu instalatii pozitionate strict in interiorul amplasamentului aprobat pentru aceasta activitate.

Se va urmari evacuarea ritmica a continutului beciurilor sondelor, prin vidanjare si descarcarea continutului la parcul desemnat primirii si prelucrarii acestui amestec, pentru limitarea emisiilor de compusi volatili (COV), in atmosfera.

Intreaga activitate se va desfasura sub supravegherea atenta a coordonatorilor desemnati si sanctionarea drastica a oricaror abateri disciplinare de la normele, regulamentele si cerintele procesului tehnologic de exploatare a zacamantului.

Nu se va instala pe amplasament nici o alta sursa potentia de a polua aerul atmosferic.

Pentru evaluarea impactului s-a luat in considerare si matricea de risc pentru sectiunea de 12,25", cat si pentru sectiunea 8,5" realizate de catre OMV-PETROM.

In timpul dezafectarii sondelor

Se va respecta programul de abandonare sonde din productie conform Ordinului nr. 8 din 12 ianuarie 2011 pentru aprobarea Instructiunilor tehnice privind avizarea operatiunilor petroliere de conservare, abandonare si, respectiv, de ridicare a abandonarii/conservarii sondelor de petrol, emis de Agentia Nationala pentru Resurse Minerale, descris in capitolul 2.2.

La dezafectarea sondelor de exploatare a zacamantului se impune urmatoarea conditie, beneficiarului sondei:

- pentru executarea tuturor lucrarilor se vor folosi numai utilaje performante care sa nu emita in atmosfera decat minimul de gaze arse rezultate din motoarele cu ardere interna folosite pentru utilajele destinate transportului si executarii activitatilor necesare dezafectarii.

In timpul refacerii mediului

Pentru perioada de refacere ecologica a amplasamentului pe care a avut loc exploatarea zacamantului de gaze se impune urmatoarea conditie, beneficiarului sondei:

- la executarea tuturor lucrarilor se vor folosi numai utilaje performante care sa nu emita in atmosfera decat minimul de gaze arse rezultate din motoarele cu ardere interna folosite pentru utilajele destinate transportului si executarii activitatilor necesare de ecologizare a amplasamentului.

Instalatiile pentru retinerea si dispersia poluantilor in atmosfera:

Nu este cazul.

Concluzii

Pentru evaluare a impactului asupra mediului inconjurator s-a folosit metoda V. ROJANSKI , rezultand un indice de impact asupra aerului de 0,25 care conform ”Scarii de bonitate” rezulta ca factorul de mediu aer va fi afectat in limitele admise, iar impactul negativ produs asupra aerului este temporar, de intensitate medie, reversibil, cu probabilitate mica de aparitie a unor fenomene majore, datorita masurilor luate in faza de proiectare si ulterior prin lucrarile specifice de monitorizare.

In conditiile de functionare normala si de respectare a instructiunilor de proiectare, de suprafata foraj si punere in productie a sondelor 1073 si 1074 Bustuchin nu vor afecta factorul de mediu aer.

4.3 Solul

4.3.1 Generalitati

Perimetrul cercetat pentru sondele 1073 si 1074 Bustuchin se gaseste in zona mediana a versantului stang al vaili Amaradia, pe un teren relativ plan.

Aceasta zona se caracterizeaza printr-un relief format din depresiuni si dealuri dispuse in doua siruri continue, paralele cu ramura sudica a muntilor. Se constata o coborare generala a reliefului de la est la vest, datorita afundarii structurii geologice in aceeasi directie.

Adancimea fragmentarii reliefului are valori, in general, intre 100 si 150 m, dar in unele locuri din culoarul depresionar de sub munte si din depresiunile intracolinare, poate cobora sub 50 m. .

In judetul Gorj apar soluri variate dispuse mozaicat, datorita atat conditiilor de relief, dominant foarte fragmentat, cat si de roca, clima si vegetatie (fond funciar 560,174 mii ha). In zona piemontana si in sudul dealurilor subcarpatice domina solurile brute podzolice, in asociatie cu soluri brune. Solurile montane sunt de regula scheletice si au grosime redusa. In partea centrala a judetului, in depresiunea Tg. Jiu – Carbonești, pe relief asezat, domina solurile brune, pe alocuri freatic – umede, solurile brune podzolite si, mai ales, in nordul depresiunii solurile podzolice argiloiluviale frecvent pseudogleizate ; aceste soluri au de regula textura mijlocie la suprafata. Solurile aluviale (circa 62 mii ha) apar pe lunca larga a Jiului si afluentilor sai. Suprafata ocupata de solurile erodate se ridica la circa 81 mii ha (din care cca. 19 mii ha cu alunecari), iar solurile cu pericol de eroziune se apropie de 340 mii ha, din care cu folosinta agricola circa 110 mii ha.

Conditiiile de sol si mai ales de relief puternic fragmentat nu permit folosirea larga in agricultura a solului (cu exceptia depresiunii subcarpatice si a luncilor), astfel ca folosinta silvica are o pondere mai insemnata.

Conditii chimice in sol, poluarea existenta

La data observatiilor privind cercetarile geotehnice (iunie 2018) si locatia sondelor nu au fost identificate calitativ suprafete poluate.

Vulnerabilitatea solurilor

Pentru realizarea proiectului, pe amplasamentul propus s-au efectuat cercetari geotehnice, care au costat in recunoasterea geotehnica a terenului si a zonei adiacente, precum si efectuarea forajelor geotehnice necesare pentru:

- precizarea conditiilor geomorfologice din zona in care se situeaza terenul pe care va fi amenajat careul instalatiei de foraj;
- evaluarea stabilitatii generale si locale a terenului;
- precizarea constitutiei litologice a terenului respectiv si prelevarea de probe in
- vederea determinarii parametrilor fizico-mecanici ai pamanturilor din componenta terenului de fundare;
- semnalarea unor categorii speciale de teren (terenuri cu umflari si contractii mari, pamanturi foarte compresibile, terenuri cu un continut mare de materii organice etc.) sau procese geologice-dinamice (eroziuni, abrupturi, sufozii, crovuri, deplasari de teren, zone de sedimentatie eoliana intensa etc.), care ar putea influenta stabilitatea terenului si siguranta obiectivului proiectat;
- eventuale solutii de imbunatatire a terenului;
- evaluarea presiunii conventionale de baza;
- stabilirea situatiei apei subterane in vederea adoptarii masurilor privind protejarea obiectivului proiectat impotriva infiltratiilor acesteia si a ascensiunii capilare, precum si pentru prevenirea antrenarii hidrodinamice;
- incadrarea terenului de fundare in categoria geotehnica corespunzatoare.

Din punct de vedere morfologic terenul pe care se vor amplasa sondele 1073 si 1074 Bustuchin este plan, fara denivelari si nu prezinta aspecte de instabilitate, eroziuni sau alte fenomene geologicedinamice.

Tipuri de culturi in zona amplasamentului

In vecinatatea amplasamentului sondelor 1073 si 1074 Bustuchin sunt terenuri avand categoria de folosinta faneata si arabil.

4.3.2 Surse de poluare a solului

Sursele potentiale de poluare a solului pot fi:

- deversari necontrolate de fluid de foraj, care pot aparea numai in unele situatii accidentale;
- aparitia unor fisuri pe traseul conductei de refulare a fluidului de foraj, pompa - incarcator;

- neetanseitati ale unor zone de racord;
- fisurarea furtunului vibrator, care face legatura intre incarcator si capul hidraulic (cu insertii metalice) datorita imbatranirii materialului sau a manevrarii bruste;
- fisurarea furtunului vibrator, care face legatura cu pompa si manifoldul pompei, datorita imbatranirii materialului;
- neetanseitati in zona gurilor de evacuare si curatire a habelor (la manlocuri);
- depasirea capacitatii de inmagazinare a bazinului de ape reziduale (cuva metalica) de 6 m³ avand ca rezultat deversarea apelor reziduale/ apelor pluviale posibil impurificate, care prin infiltrare in sol pot ajunge in apele freatiche;
- pierderi accidentale de carburanti si uleiuri pe sol, provenite de la mijloacele de transport si utilajele necesare desfasurarii lucrarilor;
- diferite solutii folosite la tratarea fluidului de foraj sau solutii formate accidental, prin scaparea materialelor folosite la tratamentul fluidului de foraj, depozitate necorespunzator. Aceste solutii se infiltreaza in sol si pot ajunge in apele freatiche;
- gospodaria incorecta a deseurilor.

4.3.3 Prognoza impactului

Poluantii din timpul procesului de foraj ce pot afecta solul, accidental, sunt:

- detritusul, rezultat din activitatea de foraj;
- fluidul de foraj, cu efect local si limitat;
- materialele si chimicalele, care totusi nu pot lua contact cu factorii de mediu decat in locul de manipulare;
- combustibil;
- apele meteorice si de spalare, care antreneaza impuritati si substante poluante si care se pot infiltra in sol;
- gaze umede.

In timpul constructiei sondelor

In faza de executie se va inregistra un impact slab asupra solului prin decopertarea pamantului de pe suprafata careului.

Volumul (1083 m³) de sol vegetal se va depozita intr-un spatiu din incinta careului, pe o suprafata de 1200 m², ulterior fiind folosit la ecologizarea altor terenuri din zona, daca sondele se vor dovedi productive. In cazul in care sondele se vor dovedi neproductive, solul vegetal se va folosi la redarea intregii suprafete ocupate de aceasta in circuitul initial.

Forajul sondelor necesita lucrari care perturba echilibrul natural al zonei in care se executa acesta.

Lucrarile de terasamente, chiar daca nu sunt poluante, pot induce temporar modificari structurale in profilul de sol.

Activitatile specifice de santier vor implica manipularea unui numar redus de posibile substante poluante pentru sol reprezentate de carburanti si lubrifianti, folositi pentru utilaje si echipamente. Materialele

necesare amenajarii de santier vor fi produse finite, care vor fi aprovizionate ca atare, fiind doar asamblate pe santier. In aceste conditii, se considera ca impactul potential indus solului va fi nesemnificativ.

Un potential impact poate fi generat asupra calitatii solului in situatia producerii unor scurgeri de carburanti sau lubrifianti ca urmare a unor defectiuni a utilajelor/echipamentelor utilizate si doar in cazul deteriorarii masurilor si conditiilor de protectie-prevenire considerate in proiect.

La executarea lucrarilor se utilizeaza fluid de foraj - rezulta detritus, ape reziduale si deseuri specifice. Aceste deseuri reprezinta un potential pericol de poluare a solului datorita substantelor pe care le contin. Poluantii care pot afecta calitatea solului sunt: hidrocarburile din produsele petroliere, unele saruri - cloruri, sulfati, soda caustica, substante tensioactive.

In timpul forajului pot aparea eruptii necontrolabile datorita urmatoarelor cauze:

- aparitia, pe traiectul sondelor, a unor zone de pierderi de circulatie de fluid, ce conduc la diminuarea inaltimii coloanei de fluid sub valoarea presiunii unui strat traversat. Astfel se creeaza un raport invers intre presiunea stratului si presiunea coloanei de fluid, ceea ce conduce la declansarea unei eruptii libere;
- traversarea unor strate necunoscute, cu presiuni mai mari decat presiunea coloanei de fluid de foraj;
- traversarea unor strate cu gaze ce pot conduce la gazeificarea fluidului de foraj si implicit la usurarea acestuia. Prin reducerea greutatii specifice a fluidului prin gazeificare, se reduce si valoarea presiunii exercitata de coloana de fluid de foraj si apoi poate avea loc declansarea eruptiei.

Toate aceste situatii descrise mai sus pot conduce la eruptii ce reprezinta evenimente in activitatea de foraj prin pierderi materiale si prin poluarea mediului.

In timpul functionarii sondelor

In cazul unei exploatari normale, fara avarii, nu vor exista surse dirijate de poluare a solului. In caz de avarii, se vor produce scurgeri de gaze umede in cantitati care pot atinge valori de cateva zeci de litri. Aceste scurgeri pot determina afectarea solului.

De asemenea, operatiile de interventie si de reparatie vor implica lucrari, care vor determina, pentru perioade scurte de timp, modificarea configuratiei solului, in amplasament.

De asemenea, pot exista si situatii de poluare accidentale care pot fi provocate de activitati diverse.

Depasirea capacitatii de inmagazinare a beciurilor sondelor, avand ca rezultat deversarea apelor reziduale, poate determina poluarea solului, implicit a subsolului si apelor subterane.

Pierderi accidentale de carburanti si uleiuri pe sol, provenite de la mijloacele de transport si utilajele necesare desfasurarii operatiilor de interventie si de reparatie la sonde.

Efectuarea diferitelor operatii tehnologice in afara careului sondelor.

Pentru evaluarea impactului asupra mediului inconjurator s-a folosit metoda V. ROJANSKI, rezultand un indice de impact asupra solului de 0,40, care conform "Scarii de bonitate" rezulta ca factorul de mediu sol va fi afectat in limitele admise, iar impactul negativ produs asupra solului este temporar, de intensitate

medie, reversibil, cu probabilitate mica de aparitie a unor fenomene majore, datorita masurilor luate in faza de proiectare.

Impactul transfrontarier

Nu este cazul.

Nici una din activitatile din lista anexata Conventiei privind evaluarea impactului asupra mediului in context transfrontiera, adoptata la Espoo la 25 februarie 1991, rectificata prin Legea 22/2001, nu se intersecteaza cu lucrarile prevazute in proiect.

4.3.4 Masurile de diminuare a impactului

In timpul constructiei sondelor

Prima conditie care trebuie respectata de catre constructor, in aceasta faza a proiectului, este aceea de respectare stricta a proiectului.

Ocuparea terenului se face numai dupa decopertarea suprafetei careului. Solul vegetal rezultat se va depozita in incinta careului sondelor, in depozitul de sol vegetal, urmand a fi folosit la proiecte viitoare, in cazul de fata neefectuandu-se lucrari de redare a terenului in circuitul initial.

Pe suprafata inchiriata se vor executa lucrari de constructii-montaj in legatura cu instalatia de foraj pentru fiecare dintre cele doua sonde.

Se va monta structura instalatiei pe dale de beton si se vor executa lucrari de protectie a mediului prin amplasarea burlanelor pentru colectare eventuale scurgeri si cuva metalica de colectare de 6 m³ (aflate in dotarea instalatiei de foraj) cat si o rigola prefabricata in lungime de 153 m pentru colectarea apelor pluviale conventional curate de pe terenurile invecinate, evitandu-se inundarea careului si formarea unei cantitati mai mari de ape uzate. Rigola se va descarca in santul betonat al drumului de exploatare din partea sudica a careului, amplasarea habei de detritus si amenajarea platformei din fata rampei de prajini. Asezarea tuturor obiectelor care sunt necesare organizarii de santier si a echipamentelor necesare executarii forajului, numai in interiorul amplasamentului aprobat pentru aceasta activitate.

Toate suprafetele ocupate de obiecte , instalatii sau utilaje se vor plasa pe suprafete acoperite cu dale de beton.

Nu se va depozita nimic, direct pe sol, fara ca acesta sa fie protejat fie prin dale de beton, fie prin folii de material plastic impermeabile scurgerilor accidentale de diferite substante.

Intreaga activitate se va desfasura sub supravegherea atenta a coordonatorilor activitatii si sanctionarea drastica a oricaror abateri disciplinare de la normele, regulamentele si cerintele proiectului si de executie a lucrarilor de forare si a celor conexe acestora.

Se impune ca si conditie, in acest stadiu, verificarea calitatii solului, la inceputul activitatii prin realizarea de foraje geotehnice descrise la capitolul 4.4. si de analize agropedologice executarea de autoritatea abilitata in acest domeniu – OSPA.

Platforma de productie din careul sondelor va fi protejata cu dale din beton.

Fluidul de foraj folosit in procesul tehnologic va avea caracteristici compatibile cu stratele traversate, acestea neavand un caracter poluant deoarece concomitent cu traversarea acestora are loc tubarea

coloanelor si cimentarea acestora. Utilizarea unui circuit inchis si sigur pentru circulatia de suprafata a fluidului de foraj.

Cantitatea de fluid de foraj va fi minimizata prin utilizarea unui sistem de curatire a fluidelor care permite recircularea acestora dupa indepartarea impuritatilor si tratarea in vederea corectarii proprietatilor acestuia.

Pentru minimizarea si chiar eliminarea impactului potential asupra solului, se vor instala si cimenta mai multe coloane metalice (coloane de tubaj = tevi metalice din otel insurubate cap la cap) dupa care se vor cimenta. Cimentarea coloanelor este operatia de pompare in spatele acestora sub forma de suspensii stabile a materialelor liante, fin macinate si care prin intarire capata proprietati fizico-mecanice dorite: rezistenta mecanica si anticorosiva, aderenta la coloanele metalice si roci, protectie, impermeabilitate, etc.

Programul de tubaj si cimentare va asigura o cvadrupla izolare a stratelor intalnite in procesul de foraj, fiind astfel eliminate orice surse potentiale de contaminare a solului in procesul de foraj.

Cimentarea coloanelor se executa in sistem inchis, cimentul fiind transportat in autocontainere. Operatia de cimentare va fi precedata de probarea intregului echipament tehnic folosit (agregate, conducte, furtune, ventile de retinere) la o presiune egala cu 1,5 x presiunea maxima de lucru. Pompele agregatului de cimentare vor fi prevazute cu supape de siguranta si manometre.

Vor fi amenajate spatii speciale pentru colectarea si stocarea temporara a deseurilor (ambalaje, deseuri metalice, deseuri menajere, ape uzate menajere), astfel incat deseurile nu vor fi niciodata depozitate direct pe sol. Toate deseurile vor fi eliminate controlat de pe amplasament in baza contractelor cu firme specializate.

Utilizarea apei tehnologice in circuit inchis pentru reducerea la minim a formarii apelor reziduale.

Dotarea careului sondelor cu spatii amenajate corespunzator pentru stocarea substantelor chimice folosite la prepararea si corectarea fluidelor de foraj. Manipularea si utilizarea substantelor chimice si a fluidelor de foraj de catre operatori specializati.

In timpul forajului pot aparea eruptii necontrolabile care conduc la poluarea solului, a apelor de suprafata, a apelor subterane si a aerului.

Prevenirea unei eruptii necesita urmatoarele masuri:

- cunoasterea si urmarirea simptomelor unei manifestari la o sonda;
- tubarea coloanelor la adancimile de reper obligatoriu;
- cunoasterea gradientilor de fisurare si de presiune a sondelor;
- dotarea sondelor cu echipamente si instalatii de prevenire corespunzatoare solicitarilor maxime estimate;
- dotarea cu echipamente si instalatii de control ale proceselor tehnologice;
- stapanirea procesului de evacuare a fluidelor sau gazelor patrunse in gaurile de sonde si restabilirea echilibrului sondelor;
- respectarea regulamentului de prevenire a eruptiilor;
- instruirea personalului operativ in scopul combaterii eruptiilor.

Calitatea solului la terminarea lucrarilor este analizata si comparata cu datele initiale care trebuie sa ateste calitatea lucrarilor de redare astfel incat sa se mentin cel putin clasa de calitate avuta initial.

In timpul functionarii sondelor

In cazul unei exploatare normale - fara avarii -, nu vor exista surse dirijate de poluare a solului si a subsolului. In caz de avarii, se poate produce poluarea solului si a subsolului si trebuie luate urmatoarele masuri:

- inchiderea imediata a sursei de poluare;
- colectarea poluantului (in masura in care aceasta este posibil);
- limitarea intinderii poluarii cu ajutorul digurilor;
- pentru a putea determina amploarea extinderii zonei poluate si gradului de poluare este necesar sa se efectueze un numar corespunzator de foraje din care sa se preleveze probe de sol;
- inlaturarea zonei poluante prin decopertare (stratul de sol poluat se va indeparta si transporta in depozite agreate de catre APM unde va avea loc depoluarea acestuia, iar volumul ramas va fi completat cu material de umplutura sau sol depoluat).

Se va urmari evacuarea ritmica a continutului beciurilor sondelor, prin vidanjare de catre Ecomed Eastern Europe.

Sub niciun motiv, nu se va deversa continutul beciurilor pe sol.

Intreaga activitate se va desfasura sub supravegherea atenta a coordonatorilor desemnati si sanctionarea drastica a oricaror abateri disciplinare de la normele, regulamentele si cerintele procesului tehnologic de exploatare a zacamantului.

Niciun obiect sau material de pe amplasamentul utilizat in activitatile de intretinere si reparatie a instalatiei de extractie gaze sa nu ajunga pe sol.

Respectarea conditiilor tehnice de lucru in timpul interventiei la sonde.

Pastrarea curateniei si intretinerea careului de productie al sondelor.

Beneficiarul va realiza un program de control si verificare a sondelor si a echipamentelor de adancime si suprafata.

In timpul dezafectarii sondelor

Se va respecta programul de abandonare sonde din productie conform Ordinului nr. 8 din 12 ianuarie 2011 pentru aprobarea Instructiunilor tehnice privind avizarea operatiunilor petroliere de conservare, abandonare si, respectiv, de ridicare a abandonarii/conservarii sondelor de petrol, emis de Agentia Nationala pentru Resurse Minerale, descris in capitolul 2.2.

Conditia cea mai importanta in acest stadiu este aceea ca niciun obiect sau material de pe amplasamentul utilizat in activitatile desfasurate sa nu ajunga pe sol.

In timpul refacerii mediului

Dupa terminarea forajului si a probelor de productie se demonteaza instalatiile de foraj/probe productie si se transporta la alta locatie sau in "parcul rece".

Pentru sondele 1073 si 1074 Bustuchin, suprafata careului de exploatare este identica cu suprafata careului de foraj, neefectuandu-se lucrari de redare a terenului in circuitul initial.

Inainte ca terenul dezafectat si ecologizat sa fie predat proprietarilor se impune, ca o conditie obligatorie, executarea de determinari de catre OSPA, in vederea stabilirii calitatii solului rezultat. Autoritatea

abilitata – OSPA, in acest domeniu -, trebuie sa certifice calitatea solului rezultat, in raport cu zona in care amplasamentul sondei se afla situat, astfel se vor efectua analize agropedologice.

In mod normal, probele de sol vor fi prelevate de la doua adancimi diferite (reprezentand adancimile situate la 5 cm si, respectiv, 30 cm de suprafata solului).

Lucrari specifice de reconstructie ecologica a solului, dupa terminarea perioadei de exploatare a sondei constau din:

- scarificarea mecanica a terenului;
- strangerea, incarcarea si transportul patului de balast si nisip folosit la amenajarea careului ce a fost scarificat;
- aratura mecanica in doua sensuri perpendiculare a acestei suprafete, administrarea de ingrasaminte chimice si organice si efectuarea de analize agropedologice.

Responsabilitatea pentru implementarea masurilor de reducere a impactului precum si urmarirea realizarii lor revine responsabilului OMV PETROM care supravegheaza investitia.

Concluzii

Pentru evaluarea impactului asupra mediului inconjurator s-a folosit metoda V. ROJANSKI, rezultand un indice de impact asupra solului de 0,40, care conform "Scarii de bonitate" rezulta ca factorul de mediu sol va fi afectat in limitele admise, iar impactul negativ produs asupra solului este temporar, de intensitate medie, reversibil, cu probabilitate mica de aparitie a unor fenomene majore, datorita masurilor luate in faza de proiectare.

In conditiile de functionare normala si de respectare a instructiunilor de proiectare, activitatea de lucrari de suprafata foraj si punere in productie la sondele 1073 si 1074 Bustuchin nu va afecta factorul de mediu sol.

4.4 Geologia subsolului

4.4.1 Generalitati

Geologic, perimetrul studiat apartine Depresiunii Getice, iar formatiunile geologice apartin Neogenului, cu o structura relativ simpla.

Formatiunile Romanianului si Pleistocenului sunt in general alcatuite din depozite cu granulatatie medie spre mare, fiind intalnite in special argile, nisipuri si pietrisuri.

Depozitele Romanianului cuprind argile si marne, cu intercalatii de nisipuri galbene fine si strate de carbuni. Aceste depozite prezinta o dezvoltare relativ mare in zona.

Depozitele pleistocenului ocupa doar sectorul de vale al Amaradiei, fiind alcatuite dintr-un pachet de strate cu grosimi mici.

Aceste depozite sunt formate din roci cu o granulatatie mare (nisipuri medii – grosiere cu pietrisuri si bolovanisuri).

La data cercetarilor (iunie 2018) perimetrul propus pentru amenajarea platformei necesare forajului sondelor 1073-1074 Bustuchin se prezenta relativ plan, fara accidente geomorfologice sau geotehnice care sa puna in pericol stabilitatea viitoarei investitii.

Pentru identificarea litologiei terenului pe perimetrul cercetat au fost executate 3 foraje geotehnice, pana la adancimea maxima de 6,00 m, pe perimetrul propus pentru careul viitoarelor sonde, care au interceptat urmatoarea succesiune litologica:

Forajul F1 s-a executat pe coordonatele 398680 longitudine estica si 389418 latitudine nordica in sistem de coordonate Stereo 70.

Forajul geotehnic F1:

- 0,00 – 0,20 m = sol vegetal;
- 0,20 – 2,00 m = argila, cafenie, plastic vartoasa;
- 2,00 – 2,60 m = argila prafoasa, galben verzuie, cu oxizi de mangan, plastic consistenta-plastic vartoasa;
- 2,60 - 3,40 m = argila, verzuie, cu oxizi de fier si mangan, plastic vartoasa;
- 3,40 - 5,00 m = argila, verzuie, cu oxizi de fier si mangan, plastic vartoasa, cu lentile (5-10 cm) de nisipuri argiloase, cafenii galbui si lentile de gipsuri;
- 5,00 - 6,00 m = argila prafoasa, verzuie, cu oxizi de fier, cu rare concretiuni calcaroase diseminate si cu rar pietris mic, plastic vartoasa.

La data cercetarilor (iunie 2018), in forajul geotehnic F1 nu au fost interceptate infiltratii de apa pana la adancimea de 6,00 m.

Forajul F2 s-a executat pe coordonatele 398636 longitudine estica si 389411 latitudine nordica in sistem de coordonate Stereo 70.

Forajul geotehnic F2 :

- 0,00 – 0,20 m = sol vegetal;
- 0,20 – 1,80 m = argila, cafenie, plastic vartoasa;
- 1,80 – 3,00 m = argila prafoasa, galben verzuie, cu oxizi de mangan, plastic vartoasa;
- 3,00 - 3,50 m = argila, verzuie, cu oxizi de fier si mangan, plastic vartoasa;
- 3,50 - 5,50 m = argila verzuie, cu oxizi de fier si mangan, plastic vartoasa, cu lentile (5-10 cm) de nisipuri argiloase, cafenii galbui si lentile de gipsuri;
- 5,50 - 6,00 m = argila prafoasa, verzuie, cu oxizi de fier, cu rare concretiuni calcaroase diseminate si cu rar pietris mic, plastic vartoasa.

La data cercetarilor (iunie 2018), in forajul geotehnic F3 nu au fost interceptate infiltratii de apa pana la adancimea de 6,00 m.

Forajul F3 s-a executat pe coordonatele 398616 longitudine estica si 389431 latitudine nordica in sistem de coordonate Stereo 70.

Forajul geotehnic F3:

- 0,00 – 0,20 m = sol vegetal;
- 0,20 – 2,00 m = argila, cafenie, plastic vartoasa;
- 2,00 – 3,00 m = argila prafoasa, galben verzuie, cu oxizi de mangan, plastic consistenta;

- 3,00 – 3,40 m = argila, verzuie, cu oxizi de fier si mangan, plastic vartoasa;
- 3,40 - 5,20 m = argila verzuie, cu oxizi de fier si mangan, plastic vartoasa, cu lentile (5-10 cm) de nisipuri argiloase, cafenii galbui si lentile de gipsuri;
- 5,20 - 6,00 m = argila prafoasa, verzuie, cu oxizi de fier, cu rare oncretiuni calcaroase diseminate si cu rar pietris mic, plastic vartoasa.

La data cercetarilor (iunie 2018) in forajul geotehnic F3 nu au fost interceptate infiltratii de apa pana la adancimea de 6,00 m.

Structura tectonica si activitatea seismica

Conform codului de proiectare seismica indicativ P100-1/2013, pentru zona studiata se vor considera urmatoorii parametri:

- valoarea de varf a acceleratiei terenului pentru proiectare (pentru cutremure avand intervalul mediu de recurenta $IMR = 225$ ani): $ag = 0,15g$;
- perioada de control (colt) a spectrului de raspuns: $Tc = 0,7s$.

Concluzii studiu geotehnic

Pe perimetrul pe care urmeaza a se amenaja platforma necesara forajului sondelor 1073-1074 Bustuchini s-au executat 3 foraje geotehnice la adancimea de 6 m.

In aceste foraje s-a interceptat existenta unei alternante de argile, argile prafoase, plastic consistente la plastic vartoase, cu intercalatii subtiri, lentiliforme de nisipuri argiloase si gipsuri (intre 3.00 m si 5.50 m).

4.4.2 Surse de poluare a subsolului

Sursele potentiale de poluare a solului pot fi:

- deversari necontrolate de fluid de foraj, care pot aparea numai in unele situatii accidentale;
- aparitia unor fisuri pe traseul conductei de refulare a fluidului de foraj, pompa - incarcator;
- neetanseitati ale unor zone de racord;
- fisurarea furtunului vibrator, care face legatura intre incarcator si capul hidraulic (cu insertii metalice) datorita imbatranirii materialului sau a manevrarii bruste;
- fisurarea furtunului vibrator, care face legatura cu pompa si manifoldul pompei, datorita imbatranirii materialului;
- neetanseitati in zona gurilor de evacuare si curatire a habelor (la manlocuri);
- depasirea capacitatii de inmagazinare a havei de ape reziduale (cuva metalica) de 6 m³ avand ca rezultat deversarea apelor reziduale/ apelor pluviale posibil impurificate, care prin infiltrare in sol pot ajunge in apele freatiche;
- pierderi accidentale de carburanti si uleiuri pe sol, provenite de la mijloacele de transport si utilajele necesare desfasurarii lucrarilor;
- depozitarea necorespunzatoare a diferitelor substante folosite la tratarea fluidului de foraj sau solutii formate accidental. Aceste solutii se infiltreaza in sol si pot ajunge in apele freatiche;
- gospodarirea incorecta a deseurilor.

4.4.3 Impactul prognozat

In timpul constructiei sondelor

Un impact slab, in faza de executie a forajului sondelor, se va inregistra asupra subsolului.

Lucrarile de terasamente, chiar daca nu sunt poluante, pot induce temporar modificari structurale in profilul de sol.

Activitatile specifice de santier vor implica manipularea unui numar redus de posibile substante poluante pentru subsol reprezentate de carburanti si lubrifianti, folositi pentru utilaje si echipamente. Materialele necesare amenajarii de santier vor fi produse finite, care vor fi aprovizionate ca atare, fiind doar asamblate pe santier. In aceste conditii, se considera ca impactul potential indus subsolului va fi nesemnificativ.

Un potential impact poate fi generat asupra calitatii subsolului in situatia producerii unor scurgeri de carburanti sau lubrifianti ca urmare a unor defectiuni a utilajelor/echipamentelor utilizate si doar in cazul deteriorarii masurilor si conditiilor de protectie-prevenire considerate in proiect.

In timpul forajului pot aparea eruptii necontrolabile datorita urmatoarelor cauze:

- aparitia, pe traiectul sondelor, a unor zone de pierderi de circulatie de fluid, ce conduc la diminuarea inaltimii coloanei de fluid sub valoarea presiunii unui strat traversat.
Astfel se creeaza un raport invers intre presiunea stratului si presiunea coloanei de fluid, ceea ce conduce la declansarea unei eruptii libere;
- traversarea unor strate necunoscute, cu presiuni mai mari decat presiunea coloanei de fluid de foraj;
- traversarea unor strate cu gaze ce pot conduce la gazeificarea fluidului de foraj si implicit la usurarea acestuia. Prin reducerea greutatii specifice a fluidului prin gazeificare, se reduce si valoarea presiunii exercitata de coloana de fluid de foraj si apoi poate avea loc declansarea eruptiei.

Toate aceste situatii descrise mai sus pot conduce la eruptii ce reprezinta evenimente in activitatea de foraj prin pierderi materiale si prin poluarea mediului.

In timpul functionarii sondelor

In cazul unei exploatari normale, fara avarii, nu vor exista surse dirijate de poluare a solului. In caz de avarii, se vor produce scurgeri de gaze umede in cantitati care pot atinge valori de cateva zeci de litri. Aceste scurgeri pot determina afectarea solului.

De asemenea, operatiile de interventie si de reparatie vor implica lucrari, care vor determina, pentru perioade scurte de timp, modificarea configuratiei solului, in amplasament.

De asemenea, pot exista si situatii de poluare accidentale care pot fi provocate de activitati diverse.

Depasirea capacitatii de inmagazinare a beciurilor sondelor, avand ca rezultat deversarea apelor reziduale, poate determina poluarea solului, implicit a subsolului si apelor subterane.

Pierderi accidentale de carburanti si uleiuri pe sol, provenite de la mijloacele de transport si utilajele necesare desfasurarii operatiilor de interventie si de reparatie la sonde.

Efectuarea diferitelor operatii tehnologice in afara careului sondelor.

Toate aceste situatii conduc la poluarea subsolului.

In urma deplasarii frontului de poluant in subsol, acesta din urma ramane saturat cu poluantul respectiv.

Deplasarea poluantului se poate continua pana la epuizarea masei de poluant prin saturarea unei zone corespunzatoare de subsol sau pana la atingerea panzei freatice in care se produce dizolvarea sau cu care se face antrenarea fizica a poluantului.

In cazul in care poluarea solului se realizeaza la o anumita adancime (0,5-1,5 m), prin spargerea unei conducte prin care se pompeaza un produs petrolier lichid, deplasarea acestuia prin subsol se produce pe directia verticala in ambele sensuri cat si in directiile laterale.

Impactul transfrontarier

Nu este cazul.

Nici una din activitatile din lista anexata Conventiei privind evaluarea impactului asupra mediului in context transfrontiera, adoptata la Espoo la 25 februarie 1991, rectificata prin Legea 22/2001, nu se intersecteaza cu lucrarile prevazute in proiect.

4.4.4 Masuri de diminuare a impactului

In vederea diminuarii sau eliminarii impactului produs asupra subsolului de aparitia unor astfel de situatii, proiectantul prevede efectuarea urmatoarelor lucrari:

- stratul de sol poluat in adancime se va indeparta si transporta in depozite agreate de catre APM unde va avea loc depoluarea acestora;
- volumul ramas va fi completat cu material de umplutura sau sol depoluat.

Pentru prevenirea poluarii accidentala vor fi instituite o serie de masuri de prevenire si control:

- respectarea programului de revizii si reparatii pentru utilaje si echipamente, pentru asigurarea starii tehnice bune a vehiculelor, utilajelor si echipamentelor;
- operatiile de intretinere si alimentare a vehiculelor nu se vor efectua pe amplasament, ci in locatii cu dotari adecvate;
- executarea operatiilor de cimentare conform proiectului de foraj si cu supraveghere atenta;
- dalarea platformei tehnologice si a drumului interior;
- utilizarea unui circuit inchis si sigur pentru circulatia de suprafata a fluidului de foraj;
- a fost stabilit un program de tubaj si cimentare care va asigura o sextupla izolare a stratelor intalnite in procesul de foraj, fiind astfel eliminate orice surse potentiale de contaminare a solului/subsolului interceptate in procesul de foraj;
- saparea si introducerea primei coloane metalice (de ghidaj) pe intervalul 0 - 20 m se va face prin batere (drive-in-method) cunoscuta ca metoda de "sapare uscata" tocmai pentru eliminarea impactului potential asupra solului/subsolului;
- dotarea locatiei cu materiale absorbante specifice pentru compusi petrolieri si utilizarea acestora in caz de nevoie.

In vederea protejarii subsolului si a panzei de ape freatiche impotriva eventualelor infiltratii, se vor instala si cimenta mai multe coloane metalice (coloane de tubaj = tevi metalice din otel insurubate cap la cap) dupa care se vor cimenta. Cimentarea coloanelor este operatia de pompare in spatele acestora sub forma de suspensii stabile a materialelor liante, fin macinate si care prin intarire capata proprietati fizico-mecanice dorite: rezistenta mecanica si anticoroziva, aderenta la coloanele metalice si roci, protectie, impermeabilitate, etc.

Adancimea de fixare a coloanelor de tubaj asigura:

- controlul eventualelor manifestari eruptive;
- prevenirea contaminarii panzei freatiche;
- inchiderea tuturor formatiunilor geologice instabile cu permeabilitate mare de la suprafata.

In vederea protejarii subsolului este interzisa evacuarea si injectarea de reziduuri provenite de la sondele in foraj sau de exploatare in alte sonde.

Fluidul de foraj folosit in procesul tehnologic va avea caracteristici compatibile cu stratele traversate, acestea neavand un caracter poluant deoarece concomitent cu traversarea acestora are loc tubarea coloanelor si cimentarea acestora. Utilizarea unui circuit inchis si sigur pentru circulatia de suprafata a fluidului de foraj.

Cantitatea de fluid de foraj va fi minimizata prin utilizarea unui sistem de curatire a fluidelor care permite recircularea acestora dupa indepartarea impuritatilor si tratarea in vederea corectarii proprietatilor acestuia.

Vor fi amenajate spatii speciale pentru colectarea si stocarea temporara a deseurilor (ambalaje, deseuri metalice, deseuri menajere, ape uzate menajere), astfel incat deseurile nu vor fi niciodata depozitate direct pe sol. Toate deseurile vor fi eliminate controlat de pe amplasament in baza contractelor cu firme specializate.

Responsabilitatea pentru implementarea masurilor de reducere a impactului precum si urmarirea realizarii lor revine responsabilului OMV PETROM care supravegheaza investitia.

Pentru evaluarea impactului s-a luat in considerare si matricea de risc pentru sectiunea de 12,25", cat si pentru sectiunea 8,5" realizate de catre OMV-PETROM.

Concluzii

Pentru evaluarea impactului asupra mediului inconjurator s-a folosit metoda V. ROJANSKI, rezultand un indice de impact asupra subsolului de 0,40, care conform "Scarii de bonitate" rezulta ca factorul de mediu subsol va fi afectat in limitele admise, iar impactul negativ produs asupra subsolului este temporar, de intensitate medie, reversibil, cu probabilitate mica de aparitie a unor fenomene majore, datorita masurilor luate in faza de proiectare.

In conditiile de functionare normala si de respectare a instructiunilor de proiectare, activitatea de foraj si punere in productie la sondele 1073 si 1074 Bustuchin nu va afecta factorul de mediu subsol.

4.5 Biodiversitatea

4.5.1 Caracteristicile biodiversitatii din zona amplasamentului

4.5.1.1 Informatii despre biotopul de pe amplasament

Biotopul specific amplasamentului este reprezentat de terenuri cu folosinta faneata si arabil.



Imagini cu locatia viitoarelor sonde 1073 si 1074 Bustuchin

4.5.1.2 Informatii despre flora locala

Din punct de vedere biogeografic zona analizata se gaseste in regiunea continentala.

Din punct de vedere al vegetatiei, perimetrul cercetat se incadreaza in zona de silvostepa.

Vegetatia cuprinde o gama variata de specii ierboase si arborescente, in functie de varietatea terenului, a solului si a climei.

In partea de nord a zonei analizate, cu tinuturi deluroase mai inalte apar paduri de cer (*Quercus cerris*) si garnita (*Quercus frainetto*), iar in Dealurile Amaradiei, cu altitudini mai mari se afla paduri de gorun (*Quercus petraea*), ale caror arie de raspandire se afla pe intreaga jumatate nordica a Podisului Getic,

pana la limita cu Subcarpatii Getici. Alaturi de acestea se intalnesc si alte specii de foioase care apar in dealurile mai joase si chiar in campie, cum sunt: teiul, ulmul, frasinul, carpenul.

In partea de sud a zonei analizate, pana la limita localitatii Segarcea, se afla paduri de cer si garnita, dar sub forma de fragmente, fata de fostele tinuturi, candva, cu paduri intinse.

Frecvent, apar specii de stejar pufos si brumariu, care fac trecerea spre silvostepa, cu specii de ierburi din familia gramineelor: paiusul, pirul, barboasa, coada vulpii, golomatul etc. Exceptie face sectorul din sud-estul zonei, in aria localitatilor Breasta si Bucovat, unde apare o grupare de arbori „favorizata” de cadrul natural oferit de Valea Jiului, cum sunt: garnita, gorunul, frasinul, stejarul pufos si fagul.

Vegetatia Luncii Jiului este influentata de terenurile nisipoase, nivelul apei freactice aproape de suprafata solului, precum si de prezenta malurilor umede. De-a lungul acestora apar grupari de salcii, plopi, rachita, care formeaza coridoare de zavoai in plina campie arida din vecinatate. De asemenea, apar si specii de stejar in asociatie cu subarboret de alun, maces, catina etc. In perimetrul baltilor si zonelor umede (mlastini) apare o vegetatie hidrofila formata de specii de trestie, papura, nufar, rogoz, pipirig, piciorul cocosului, lintita etc.

Pe terenurile arabile se cultiva grau, porumb, ovaz, fasole iar pe langa gospodarii, legume. Pasunile sunt ocupate de plante mezoxerofile si xerofile. Fanetele asigura hrana animalelor in perioada rece.

Intrucat zona este propice culturilor agricole, a livezilor de pomi fructiferi, nu se mai conserva, decat rar componente ale vegetatiei originale, pajistile alternand cu vegetatia arborescenta.

4.5.1.3 Informatii despre fauna locala

In linii generale repartitia faunei urmareste mediul propriu de viata, respectiv, padurea, silvostepa si campul cultivat, luncile cu zonele sale umede pana in domeniul acvatic propriu-zis.

In zona padurilor de foioase si subarboarelor traiesc mamifere mari, cum sunt capriorul, mistretul, iepurele, vulpea s.a.

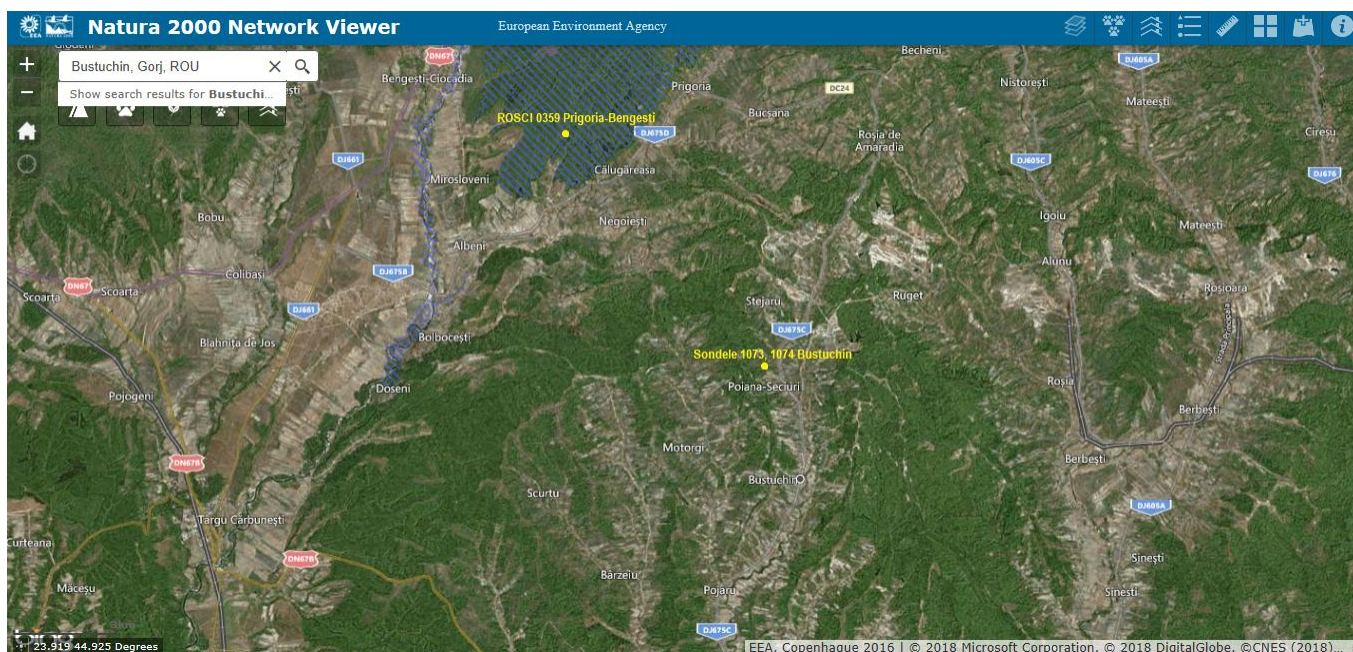
Dintre pasari sunt specifice cele mici, cantatoare: privighetoarea, cucul, mierla, turtureaua, pitigoiul, sticletele, care sunt frecvente si in zavoaiile de pe langa ape.

In campie, prezenta plantelor ierboase din speciile gramineelor ca se a culturilor agricole propriu-zise, determina existenta mamiferelor rozatoare (soarecele de camp, sobolanul cenusiu, popandaul) si rapitoare mici (dihorul, nevastuica), iar dintre mamiferele mai mari, vulpea si iepurele. Dintre pasari cele mai frecvent intalnite sunt: prepelita, potarnichea, ciocarlia, graurul, iar prigoria si lastunul cuibaresc deseori in malurile lutoase sau nisipoase ale treptelor de relief.

4.5.2 Arii protejate, parcuri naturale

Referitor la pozitia amplasamentului sondelor fata de arii naturale protejate, cea mai apropiata arie protejata se regaseste:

- in partea de Nord –Vest la circa 7,7 km se afla ROSCI 0359 Prigoria-Bengesti.



In concluzie conform Ordinul Ministrului Mediului si Dezvoltarii Durabile nr. 1964/13.12.2007, privind instituirea regimului de arie naturala protejata a siturilor de importanta comunitara, ca parte integranta a retelei ecologice europene Natura 2000, in Romania, in apropierea amplasamentului sondelor nu exista monumente ale naturii, parcuri nationale si rezervatii naturale (*acestea aflandu-se la distante suficiente de mari pentru a nu fi afectate*) ci doar zone arabile si faneata.

4.5.3 Impactul prognozat

In timpul constructiei sondelor

In perioada de executie a investitiei, vegetatia va fi afectata exclusiv in zona de lucru, deoarece pe aceasta vegetatia va fi eliminata in totalitate, dar se va refaca dupa perioada de vegetatie, dupa reabilitarea suprafetelor afectate.

Activitatea de foraj se desfasoara numai in incinta amplasamentului aprobat, neafectand zonele limitrofe, impactul produs asupra vegetatiei si faunei terestre si acvatice este nesemnificativ.

Prezenta faunei, in vecinatatea amplasamentului este reprezentata de iepuri, soareci de camp si pasari, nefiind afectata de prezenta obiectivului de investitie.

Forajul sondelor nu modifica populatia de plante sau compozitia speciilor, nu are ca efect distrugerea sau alterarea habitatelor speciilor de plante, nu altereaza speciile si populatiile de pasari, mamifere, pesti, amfibii, reptile protejate sau nu.

In timpul functionarii sondelor

Activitatea de explorare se desfasoara numai in incinta amplasamentului aprobat, neafectand zonele limitrofe, din aceasta cauza impactul produs asupra vegetatiei si faunei terestre si acvatice este nesemnificativ.

Explorarea sondelor nu modifica populatia de plante sau compozitia speciilor, nu are ca efect distrugerea sau alterarea habitatelor speciilor de plante, nu altereaza speciile si populatiile de pasari, mamifere, pesti, amfibii, reptile protejate sau nu.

Investitia nu afecteaza nici rutele de migrare ale pasarilor.

Impactul transfrontarier

Nu este cazul.

Nici una din activitatile din lista anexata Conventiei Conventiei privind evaluarea impactului asupra mediului in context transfrontiera, adoptata la Espoo la 25 februarie 1991, rectificata prin Legea 22/2001, nu se intersecteaza cu lucrarile prevazute in proiect.

4.5.4 Masuri de diminuare a impactului

In timpul constructiei sondelor

In aceasta faza a proiectului constructorul trebuie sa respecte strict proiectul.

Asezarea tuturor obiectelor care sunt necesare organizarii de santier si a echipamentelor necesare executarii forajului, numai in interiorul amplasamentului aprobat pentru aceasta activitate.

Personalul si utilajele nu trebuie si nici nu va interactiona cu vegetatia si fauna din vecinatate sub niciun motiv.

Nu se va permite deversarea lichidelor sau depozitarea de materiale in afara amplasamentului aprobat.

Se va evita, de catre personal, hranirea cu alimente, sau lasarea hranei personalului la liberul acces al pasarilor sau a altor animale.

Se va interzice, intregului personal, sa arunce resturile de mancare in vecinatatea sau pe teritoriul amplasamentului, astfel incat acestea sa ajunga accesibile faunei salbatice.

Se va evita producerea excesiva de vibratii si zgomot care sa provoace afectarea faunei potientiale aflate in vecinatate.

Intreaga activitate se va desfasura sub supravegherea atenta a coordonatorilor activitatii si sanctionarea drastica a oricaror abateri disciplinare de la normele, regulamentele si cerintele proiectului si de executie a lucrarilor de forare si a celor conexe acestora.

In timpul functionarii sondelor

Exploatarea zacamentului cu instalatii pozitionate strict in interiorul amplasamentului aprobat pentru aceasta activitate.

Se va executa ingradirea beciului fiecarei sonde si a utilajelor aflate in miscare, pentru a evita accidentarea intamplatoare a faunei migratoare din vecinatati si care ar tranzita amplasamentul sondei pusa in productie.

Intreaga activitate se va desfasura sub supravegherea atenta a coordonatorilor desemnati si se va aplica sanctionarea drastica a oricaror abateri disciplinare de la normele, regulamentele si cerintele procesului tehnologic de exploatare a zacamentului.

Niciun obiect sau material de pe amplasamentul utilizat in activitatile de intretinere si reparatie a instalatiei de extractie gaze sa nu ajunga pe vegetatie sau sol.

In timpul dezafectarii sondelor

Se va respecta programul de abandonare sonde din productie conform Ordinului nr. 8 din 12 ianuarie 2011 pentru aprobarea Instructiunilor tehnice privind avizarea operatiunilor petroliere de conservare,

abandonare si, respectiv, de ridicare a abandonarii/conservarii sondelor de petrol, emis de Agentia Nationala pentru Resurse Minerale, descris in capitolul 2.2.

La inchiderea activitatii de exploatare a zacamantului se impune urmatoarea conditie, beneficiarului sondei:

- executarea lucrarilor de izolare a instalatiei de extractie pentru evitarea potentialelor scurgeri accidentale, care ar putea afecta flora si fauna din vecinatate.

Conditia cea mai importanta in acest stadiu este aceea ca niciun obiect sau material de pe amplasamentul utilizat in activitatile desfasurate sa nu ajunga sa afecteze flora si fauna din zona.

Nu se va permite deversarea lichidelor sau depozitarea de materiale in afara amplasamentului aprobat.

Se va evita de catre intreg personalul - hranirea, cu alimente, sau lasarea hranei personalului la liberul acces al pasarilor sau a altor animale.

Se va interzice intregului personal, sa arunce resturile de mancare in vecinatatea sau pe teritoriul amplasamentului, astfel incat acestea sa ajunga accesibile faunei salbatice.

Se va evita producerea excesiva de vibratii si zgomot care sa provoace afectarea faunei potentiale aflate in vecinatate.

Responsabilitatea pentru implementarea masurilor de reducere a impactului precum si urmarirea realizarii lor revine responsabilului OMV PETROM care supravegheaza investitia.

Pentru evaluarea impactului s-a luat in considerare si matricea de risc pentru sectiunea de 12,25", cat si pentru sectiunea 8,5" realizate de catre OMV-PETROM.

Concluzii

Pentru evaluarea impactului asupra mediului inconjurator s-a folosit metoda V. ROJANSKI, rezultand un indice de impact asupra biodiversitatii de 0,35 care conform "Scarii de bonitate" rezulta ca factorul de mediu biodiversitate va fi afectat in limitele admise, iar posibilul impact negativ produs asupra biodiversitatii este temporar, de intensitate medie, reversibil, cu probabilitate mica de aparitie a unor fenomene majore, datorita masurilor luate in faza de proiectare.

In conditiile de functionare normala si de respectare a instructiunilor de proiectare, lucrari de suprafata foraj si punere in productie la sondele 1073 si 1074 Bustuchin nu va afecta factorul de mediu biodiversitate.

4.6 Peisajul

Din punct de vedere geomorfologic perimetrul viitoarelor sonde 1073 si 1074 Bustuchin se gaseste in zona mediana a versantului stang al vaii Amaradia.

Terenul pe care este propusa amplasarea sondelor este reprezentat de un teren relativ plan.

Perimetrul pe care este propusa amenajarea viitoarei platforme necesara forajului sondelor 1073-1074 Bustuchin este reprezentat partial de o platforma exstenta a sondei 852 Bustuchin (sonda abandonata).

Exploatarea petroliera Bustuchin se gaseste pe cursul superior al raului Amaradia fiind situata in zona de contact dintre Subcarpati si Piemontul Getic. Piemontul s-a individualizat relativ recent, dupa formarea cuverturii piemontane, fragmentarea sa datorita eroziunii fiind impulsionata de miscarile neotectonice din pleistocenul mediu si superior.

Drumul de acces la sondele 1073 si 1074 Bustuchin este drum existent (drum de exploatare De 4677 – drum asfaltat cu latimea de 8 m ce este racordat in drumul judetean secundar DJ 675 C).

Local, sondele 1073 si 1074 Bustuchin se vor amplasa la circa 345 m de prima casa, la circa 430 m de raul Amaradia si la circa 2,1 km de paraul Poienita.

Distanta intre beciul sondei 1073 Bustuchin si beciul sondei 1074 Bustuchin este de circa 30 m ;

Distanta intre beciul sondei 1073 Bustuchin si beciul sondei existente 852 Bustuchin (sonda abandonata) este de circa 15 m.

Distanta intre beciul sondei 1074 Bustuchin si beciul sondei existente 852 Bustuchin (sonda abandonata) este de circa 45 m.

4.6.1. Explicarea utilizarii terenului

Tabelul nr. 4.6.1-1.

Utilizarea terenului	Suprafata (m ²)		
	Inainte de punerea in aplicare a proiectului	Dupa punerea in aplicare a proiectului	Recultivata (dupa redare)
1	2	3	4
<ul style="list-style-type: none"> ▪ teren pasune ▪ gradini ▪ arabil ▪ <i>tufaris</i> ▪ faneata ▪ silvic fara vegetatie forestiera 	13003	13003	-
Teren silvic	-	-	-
Zone construite (curti, suprafata construita)	-	-	-
Drum	-	-	-
Ape	-	-	-
Alte terenuri: <ul style="list-style-type: none"> ▪ vegetatie plantata ▪ zone umede ▪ teren deteriorat ▪ teren neproductiv 	-	-	-
TOTAL	13003	13003	-

4.6.2. Impactul prognozat

Impactul pe care sondele si lucrarile aferente il pot avea asupra peisajului este minim, desi afecteaza local (careul sondelor), solul si vegetatia si poate fi important, numai in cazul unor eruptii necontrolate, fapt foarte putin probabil, avand in vedere masurile ce se iau pentru prevenirea unor asemenea evenimente.

Amplasamentul sondei in zona propusa nu va avea impact asupra cadrului natural, a valorii estetice a peisajului, inclusiv cel transfrontalier, nemodificand componentele peisajului.

Lucrarile prevazute in proiect nu vor fragmenta biotopul (nefiind impiedicata migrarea sau miscarea faunei din zona).

Nu exista zone naturale protejate (rezervatii, parcuri naturale, zone tampon etc.) sau zone naturale folosite in scop recreativ sau zone de interes turistic.

Impactul transfrontarier

Nu este cazul.

Nici una din activitatile din lista anexata Conventiei privind evaluarea impactului asupra mediului in context transfrontiera, adoptata la Espoo la 25 februarie 1991, rectificata prin Legea 22/2001, nu se intersecteaza cu lucrarile prevazute in proiect.

4.6.3. Masuri de diminuare a impactului

Toate masurile prevazute in proiect, ce se vor aplica in practica privind buna functionare a instalatiilor, sunt menite sa protejeze si componentele peisajului.

Pe amplasamentul propus pentru realizarea proiectului nu au fost prevazute zone in scop recreativ.

4.7. Mediul social si economic

Sondele 1073 si 1074 Bustuchin, se gasesc in extravilanul comunei Bustuchin, sat Poiana-Seciuri, judetul Gorj - Tarla 31, Parcela F,A.

Lucrarile de foraj la sondele 1073 si 1074 Bustuchin se vor face esalonat astfel ca nu putem vorbi despre un impact cumulativ, iar activitatile generatoare de zgomote ridicate vor fi planificate, astfel incat sa se evite o suprapunere a acestora si in timpul forajului sa nu se produca un impact cumulativ.

Avand in vedere ca distanta la care se afla amplasamentul circa 345 m, este mai mare decat cea minima necesara impusa (50 m – conform Ordinului 196 din 10 octombrie 2006 privind Normele si prescriptiile tehnice actuale, specifice zonelor de protectie si zonelor de siguranta aferente Sistemului national de transport al titeiului, gazolinei, condensatului si etanului – Anexa 1) se poate considera ca securitatea asezarilor umane este asigurata.

Infintarea unui santier in zona va oferi noi locuri de munca, in perioada de constructie. Aparitia acestor locuri de munca se va repercuta asupra nivelului de trai prin cresterea veniturilor si scaderea somajului (**impact pozitiv temporar**). De asemenea, santierul nu va afecta activitatile agricole din zona.

In aceste conditii amplasarea sondelor pe un teren avand categoria de folosinta arabil si faneata, nu genereaza un posibil impact social asupra populatiei.

Existenta in zona exploatarilor petoliere a sondelor de foraj si extractie va conduce la cresterea potentialului socio - economic al zonei si asigurarea unor noi rezerve energetice economiei romanesti, dar nu va modifica structura activitatii traditionale si nici nu va crea asezari umane noi, prin atragerea de forta de munca in zona.

Desfasurarea normala a procesului de foraj nu conduce la poluarea semnificativa a mediului. Se estimeaza ca impactul produs asupra asezarilor umane sau a obiectivelor industriale din zona adiacenta, precum si a starii de sanatate a populatiei se incadreaza in limitele admise de legislatia in vigoare.

4.7.1. Impactul potential

Aspectele de mediu pot fi generate de traficul greu pentru transportul instalatiilor de foraj si a anexelor si aprovizionarea cu materiale si zgomotul produs de activitatea desfasurata. In perioada amplasarii santierului de foraj cat si pe durata de executie a obiectivului, circulatia in zona se va intensifica.

In perioada de constructie muncitorii care vor realiza lucrarile sunt angajati de catre firma constructoare si vor fi special instruiti pentru desfasurarea lucrarilor si dotati cu echipamente de protectie.

Activitatile cu potential impact asupra lucratorilor pot fi:

- instalarea, punerea in functiune, exploatarea si intretinerea utilajelor mecanice si electrice;
- operatii de forare;
- manipularea substantelor periculoase;
- exploatare instalatii cu grad ridicat de pericol (incendii);
- colectarea si recuperarea deseurilor;
- emisii de gaze si zgomot determinate de traficul utilajelor din cadrul santierului.

Debitele masice ale poluantilor emisi de motoarele utilajelor sunt sub valorile concentratiilor impuse de legislatia ce stabileste calitatea factorului de mediu aer.

Avand in vedere cele mentionate mai sus precum si modul de functionare intermitenta a autovehiculelor si perioada limitata de timp, impactul asupra personalului este nesemnificativ.

In cazul obiectivului analizat suntem in prezenta zgomotelor normale, ce se produc in cadrul unui santier. Zgomotul produs de utilaje va fi in jur de 90 dB pe zona obiectivului, ajungand la un nivel de zgomot de circa 36 dB, fiind sub nivelul de 55 dB conform Ordinului 119/2014.

Datorita amplasarii locatiei la circa 345 m de zona locuita, precum si a masurilor implementate de reducere a poluarii, desfasurarea lucrarilor de foraj nu poate afecta bunurile materiale si starea de sanatate a populatiei.

Raza de influenta a particulelor de praf antrenate de autovehiculele de pe caile de acces, ca si zgomotele si vibratiile produse de instalatie este limitata.

In conditiile respectarii normelor de sanatate si securitate in munca aplicabile sectorului de foraj, normelor de aparare impotriva incendiilor si normelor de protectie a mediului, impactul asupra populatiei potential vulnerabile este minim si se desfasoara pe timp limitat, pe durata fazelor de realizare a proiectului.

Pentru evaluarea impactului asupra mediului inconjurator s-a folosit metoda V. ROJANSKI, rezultand un indice de impact asupra asezarilor umane de 0,40 care conform "Scarii de bonitate" rezulta ca asezarile umane nu vor fi afectate in limite admise de realizarea proiectului. Impactul potential, indeosebi asupra bunurilor materiale, in cazuri accidentale are o probabilitate redusa de aparitie, datorita masurilor de protectie, de prevenire si a masurilor tehnico – tehnologice, avute in vedere in faza de proiectare.

Impactul transfrontalier

Nu este cazul.

Nici una din activitatile din lista anexata Conventiei privind evaluarea impactului asupra mediului in context transfrontiera, adoptata la Espoo la 25 februarie 1991, rectificata prin Legea 22/2001, nu se intersecteaza cu lucrarile prevazute in proiect.

4.7.2. Masuri de diminuare a impactului

Amplasamentul sondelor este situat la distanta de receptorii protejati (locuinte). Aspectele de mediu pot fi generate de traficul greu pentru transportul instalatiilor de foraj si a anexelor si aprovizionarea cu materiale si zgomotul produs de activitatea desfasurata.

Pentru limitarea preventiva a zgomotului, vibratiilor si a emisiilor poluante din gaze de esapament produse de autovehicule grele, sunt luate urmatoarele masuri :

- reducerea vitezei de deplasare la circa 5 km/h si mentinerea starii tehnice corespunzatoare a mijloacelor de transport ;
- limitarea emisiilor din gazele de esapament prin verificari tehnice periodice ale autovehiculelor ;
- reducerea timpului de mers in gol a motoarelor utilajelor si a mijloacelor de transport auto;
- detectarea rapida a eventualelor neetanseitati sau defectiuni si interventia imediata pentru eliminarea cauzelor;
- udarea cailor de transport pe care circula autocamioanele, in vederea reducerii pana la anulare a poluarii cu praf;
- activitatile care produc mult praf vor fi reduse in perioadele cu vant puternic sau se va proceda la umectarea suprafetelor sau luarea altor masuri (ex: imprejmuire cu panouri,) in vederea reducerii dispersiei pulberilor in suspensie in atmosfera;
- lucrarile de foraj la sondele 1073 si 1074 Bustuchin se vor face esalonat astfel ca nu putem vorbi despre un impact cumulativ, iar activitatile generatoare de zgomote ridicate vor fi planificate, astfel incat sa se evite o suprapunere a acestora si in timpul forajului sa nu se produca un impact cumulativ;
- locurile de munca trebuie mentinute curate, iar substantele sau depunerile periculoase trebuie indepartate ori tinute sub supraveghere pentru a nu pune in pericol securitatea si sanatatea lucrarilor;
- lucrarorii trebuie sa beneficieze de informare, instruire si pregatire necesare pentru asigurarea securitatii si protectia sanatatii lor;
- pentru fiecare loc de munca vor fi elaborate instructiuni scrise care sa cuprinda reguli ce trebuie respectate in scopul asigurarii securitatii si sanatatii lucrarilor si al sigurantei utilajelor;
- utilajele si instalatiile mecanice vor fi prevazute cu protectie adecvate si sisteme de securitate in caz de avarii;
- lucrarorii vor fi dotati cu echipamente de protectie corespunzatoare;
- inregistrarea si masurarea concentratiilor de gaze, montarea de dispozitive de alarma automate, sisteme de decuplare automata a instalatiilor electrice si sisteme de oprire automata a motoarelor cu ardere interna;

- locurile de munca trebuie sa fie amenajate astfel incat lucratorii sa fie protejati impotriva influentelor atmosferice, sa nu fie expusi la niveluri sonore nocive, nici la influente exterioare nocive, in caz de pericol, sa poata parasii rapid locul de munca;
- locurile de munca vor fi prevazute cu dispozitive adecvate pentru prevenirea declansarii si propagarii incendiilor;
- respectarea distantelor de siguranta intre instalatiile din santierele de lucru;
- sa se tina evidenta stricta a substantelor si preparatelor chimice periculoase inclusiv a recipientelor si ambalajelor;
- organizarea muncii astfel incat sa se reduca zgomotul prin limitarea duratei si intensitatii expunerii si stabilirea unor pauze suficiente de odihna in timpul programului de lucru;
- datorita amplasarii locatiei la circa 345 m de zona locuita, desfasurarea lucrarilor de foraj nu poate afecta bunurile materiale si starea de sanatate a populatiei.

Avand in vedere ca distanta la care se afla amplasamentul sondelor (circa 345 m) este mai mare decat cea minima necesara impusa (50 m – conform Ordinului 196 din 10 octombrie 2006 privind Normele si prescriptiile tehnice actuale, specifice zonelor de protectie si zonelor de siguranta aferente Sistemului national de transport al titeiului, gazolinei, condensatului si etanului – Anexa 1) si ca in procesul de foraj nu se degaja substante microbiene sau radioactive se considera ca securitatea asezarilor umane este asigurata.

Nivelul de zgomot pe perioada lucrarilor, datorita masurilor aplicate se incadreaza in limitele de zgomot admisibile.

4.8. Conditii cultural si etnice, patrimoniul cultural

In vecinatatea sondelor 1073 si 1074 Bustuchin, nu sunt amplasate monumente istorice si de arhitectura sau zone de interes traditional.

Realizarea proiectului nu are nici un impact asupra conditiilor culturale si etnice sau a patrimoniului cultural.

4.9. Protectia impotriva radiatiilor

In procesul tehnologic de foraj nu se folosesc substante radioactive si nu se emit radiatii, deci nu exista un pericol din punct de vedere al radiatiilor.

4.10. Zgomotul si vibratiile

Principalele surse de zgomot si vibratii rezulta de la exploatarea instalatiei de foraj a utilajelor anexe, de la mijloacele de transport.

Din punct de vedere al amplasarii lor, sursele de zgomot pot fi clasificate in :

- surse de zgomot fixe ;
- surse de zgomot mobile,

Sursele fixe de zgomot si vibratii sunt reprezentate de instalatia de foraj/probare strate si anexele acesteia (pompe, generatoare).

Sursele de zgomot si vibratii mobile la sondele 1073 si 1074 Bustuchin sunt reprezentate de:

- vehiculele necesare transportului instalatiei de foraj/probe, transportului materialelor de constructie, transportului materiilor prime, masini de compactat, buldozere, incarcatoare pe senile, macarale mobile, camioane, agregate cimentare necesare lucrarilor de amenajare pe parcursul etapei de mobilizare;
- vehicule care asigura aprovizionarea cu materiale necesare efectuarii programului de constructie al sondelor si probarea stratelor, autocisterne pentru asigurarea necesarului de apa potabila si tehnologica, masini suplimentare ale contractorilor ce asigura service-ul pe durata lucrarilor de foraj si probare strate;
- vehiculele necesare transportului instalatiei de foraj de pe locatie;
- vehiculele necesare transportului habelor, rezervoarelor, containerelor, ca urmare a demontarii acestora;
- vehiculele necesare transportului deseurilor de constructie pe durata lucrarilor de demobilizare.

Expunerea ocazionala, la niveluri destul de ridicate de zgomot, pe o perioada relativ scurta de timp este responsabila de efecte otice, de diminuarea acuitatii auditive, precum si de actiunea ca factor de risc asociat in aparitia si severitatea hipertensiunii arteriale, in cresterea riscului infarctului de miocard etc.

Cazul in care exista expuneri asupra populatiei, caracterizate prin niveluri reduse, ale zgomotului, dar persistente, efectele principale sunt cele nespecifice, datorate actiunii de factor de stres neurotrop al zgomotului.

Stresul se manifesta in sfera psihica, de la simpla reducere a atentiei si a capacitatilor amnezice si intelectuale, pana la tulburari psihice si comportamentale care se manifesta clinic prin oboseala, iritabilitate si senzatie de disconfort.

Alte efecte au caracter nespecific si de cele mai multe ori infraclinic, cu o etiologie multifactoriala, evolueaza de la simple modificari fiziologice, pana la inducerea de procese patologice, cum ar fi aparitia tulburarilor nevrotice, agravarea bolilor cardiovasculare, tulburari endocrine etc.

Pentru evaluarea impactului zgomotului, doua aspecte sunt importante:

- extinderea impactului - exprimata prin numarul persoanelor afectate;
- intensitatea impactului - exprimata prin nivelul de zgomot, exprimat in dB.

In general, zgomotul este influentat de factori precum:

- viteza si directia vantului ;
- temperatura aerului ;
- absorbtia valurilor acustice de pamant / sol (efectul pamant/sol) ;
- absorbtia aerului (in functie de presiune, temperatura, umiditate relativa);
- altitudinea reliefului;
- tip de vegetatie.

Se estimeaza ca sursele de zgomot fixe vor crea un disconfort moderat avand in vedere faptul ca lucrarile se vor desfasura pe o perioada scurta de timp.

O ilustrare tipica a scalei in decibeli este prezentata in **Figura 4.10.1**, care descrie un numar de nivele de presiune sonora tipice comparate cu valorile limita stabilite prin reglementarile nationale.

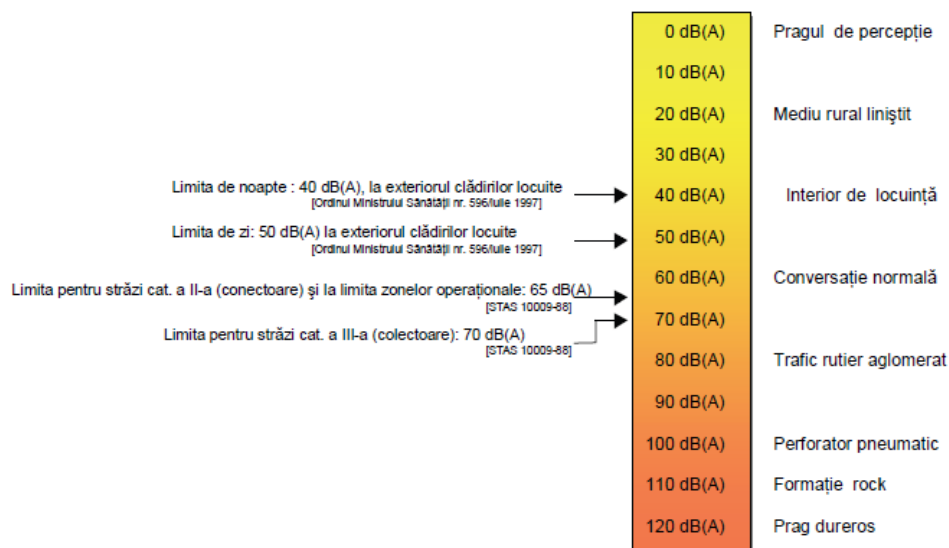


Fig. 4.10.1 Scara decibelică tipică având indicate reglementările naționale privind limitele de zgomot

Vibrațiile prezente în instalațiile de foraj petrolier sunt fenomene fizice complexe, ce înglobează un ansamblu de componente aleatoare și armonice de diverse frecvențe.

Formele potențiale de impact generate de zgomot și vibrații aferente proiectului vor cuprinde în general:


- operarea vehiculelor grele și ușoare pentru transportul personalului, materialelor și echipamentelor către, de la și în perimetrul proiectului;
- operarea utilajelor mobile și staționare, inclusiv camioane de transport, excavatoare, încărcătoare, macarale, etc.

Cauzele vibrațiilor specifice funcționării mașinilor și utilajelor mecanice din structura instalațiilor de foraj sunt foarte diverse. În unele cazuri, vibrațiile sunt vizibile, ele fiind dictate chiar de procesul tehnologic (sitele vibratoare destinate cernerii lichidului de foraj) sau de către principiile de funcționare a mașinilor din structura instalației (motoare Diesel de antrenare a trolurilor și mesei rotative, pompelor și compresoarelor cu pistoane etc.).

Alte cauze sunt datorate inexactităților de execuție sau montaj, uzurii excesive a subansamblelor sau acțiunii unor forme externe, specifice mediului în care funcționează instalația (cum ar fi forța vântului etc.).

Sensibilitatea umană la vibrații este cea mai acută la frecvențe cu valorile între 8 Hz până la 80 Hz.

În Figura 4.10.2 sunt prezentate nivelele tipice de vibrație pentru mai multe surse obișnuite, împreună cu reacțiile potențiale din partea unor construcții sau a organismului uman.



* Valoarea vitezei ca rădăcină pătrată medie în Db, raportată la 10⁻⁸ inci/sec.

Fig. 4.10.3 Surse obișnuite de vibrații și reacția oamenilor și a clădirilor

4.10.1. Impactul prognozat

Principalele surse de zgomot și vibrații rezultă de la exploatarea instalației de foraj, a utilajelor anexe și de la utilajele de transport care tranzitează incinta careului.

Zgomotele și vibrațiile se produc în situații normale de exploatare a instalației de foraj, au caracter temporar și nu au efecte negative asupra mediului. Protecția împotriva zgomotului se realizează prin montarea baracii instalației, care poate avea pereți din tablă ondulată sau din prelată, care acționează ca o structură fonoabsorbantă.

Protecția împotriva vibrațiilor se realizează prin montarea de structuri antivibratoare. Pentru aceasta între fundația utilajului (din dale de beton prefabricat) și utilaj, se intercalează un element elastic (tampoane de cauciuc, pasla, pluta), aceste elemente elastice se vor precomprima la strângerea buloanelor care fixează utilajul de fundație.

În timpul executării lucrărilor de construcții – montaj, sursele de zgomot, sunt date de utilajele în funcțiune, ce deservește lucrările.

Având în vedere că utilajele folosite sunt acționate de motoare termice omologate, nivelul zgomotelor produse se încadrează în limitele admisibile.

Principalele surse de zgomot și vibrații de pe amplasament vor fi reprezentate de: funcționarea motoarelor de acționare și a generatoarelor electrice; manipularea materialului tubular; funcționarea utilajelor terasiere folosite pentru amenajarea terenului.

➤ *Sursele de zgomot vor avea un caracter temporar, având ca durată:*

- Utilajele terasiere folosite la amenajarea terenului: circa 40 zile, 10 ore/zi pentru ambele sonde;
- Instalații de foraj: circa 80 zile/sondă, 24 ore/zi;

- Manipularea materialului tubular: circa 100 zile/sonda, aproximativ 24 ore/zi.

Valorile admisibile ale nivelului de zgomot exterior pe strazi, masurate la bordura trotuarului, este functie de categoria strazii (I - IV) si este cuprins intre 60 – 85 dB.

Din analiza surselor de zgomot care concura la realizarea obiectivului propus se constata ca in zona fronturilor de lucru, a rezultat un nivel de zgomot cuprins intre 85 - 97 dB in conditii normale de functionare.

Pe baza datelor privind puterile acustice ale utilajelor si mijloacelor de transport, se estimeaza ca in conditii normale de functionare precum si a masurilor implementate pentru reducerea poluarii, nivelul de zgomot fata de cel mai apropiat receptor (345 m - asezari umane) este cuprins intre circa 31 – 46 dB, fiind sub valorile admisibile de zgomot de 55 dB, conform Ordinului 119/2014 pentru aprobarea Normelor de igiena si sanatate publica privind mediul de viata al populatiei.

Instalatia de foraj este o sursa exterioara de zgomot cu actiune permanenta pe durata desfasurarii lucrarilor de foraj (80 zile/sonda), astfel nivelul de zgomot produs trebuie sa respecte limitele de 55 dB pentru orele de zi (06.00 – 22.00) masurate la 2 m de fatada cladiri, cat si pentru orele de noapte (22.00 – 06.00) limitele sunt stabilite la 45 dB(A) langa cladiri, la 2 m de fatada conform Ordinului nr. 119/2014 al ministrului sanatatii stabileste limitele maxim admisibile ale nivelelor de zgomot (Leq) in locuinte.

Instalatia de foraj este prevazuta cu o baraca metalica care actioneaza ca si panou fonoabsorbant, astfel nivelul de zgomot al instalatiei la limita zonei de functionare este de 65 dB, iar zgomotul pana la cel mai apropiat receptor este de circa 31 dB, care respecta limitele impuse de legislatia in vigoare.

Toate echipamentele utilizate pentru executia lucrarilor sunt din dotarea firmei constructoare, cu care beneficiarul va incheia contract.

Nivelul de expunere fata de lucratori este de 87 dB pentru o perioada de 8 h.

In conditiile in care nivelul de expunere saptamanal depaseste valoarea limita de expunere 87 dB (conform HG 430/2006 modificata prin HG 601/2007) angajatorul va asigura:

- mijloace individuale de protectie auditiva;
- mijloace tehnice pentru reducerea zgomotului;
- organizarea muncii astfel incat sa se reduca zgomotul prin limitarea duratei si intensitatii expunerii si stabilirea unor pauze suficiente de odihna in timpul programului de lucru.

Tinand cont de faptul ca in vecinatatea amplasamentului nu sunt zone locuite, zgomotele produse nu constituie amenintari la starea de sanatate a comunitatii existente.

In cazul in care sondele se dovedesc a fi productive, in faza de exploatare a sondelor, singura sursa potentiala de zgomot o constituie motorul electric al pompei de extractie care emite zgomot sub nivelul impus prin reglementari nationale.

Vibratiile

Cauzele aparitiei vibratiilor sunt constituite, in primul rand de principiul de functionare al utilajului: miscarea alternative care se produce in pompe, compresoare, motoare cu ardere interna, conduce la aparitia unor forte periodice care produc vibratii. Fortele periodice pot fi partial inlaturate printr-o perfecta echilibrare a maselor (realizata la constructia utilajului), sau prin folosirea unor aliaje usoare la confectionarea elementelor in miscare; o anulare complete a fortelor periodice este greu de realizat, motiv pentru care , in vederea diminuarii efectului se construiesc fundatii antivibratoare.

O categorie deosebita de utilaje ce produc vibratii o constituie acele dispozitive care prin constructie sunt facute sa lucreze cu vibratii (site vibratorii, ciocane pneumatic, ciocane de forja, pentru acestea construirea fundatiilor antivibratorii este o cerinta absolute obiectiva).

O atentie deosebita trebuie sa se acorde echilibrarii dinamice a axelor cardanice inca de la montarea instalatiei de foraj. O echilibrare dinamica corecta atat a motorului, cat si a axului cardanic, ofera posibilitati importante de reducere a nivelului de zgomot in instalatie si in special pe podul de lucru.

Limitarea marimii vibratiilor unui utilaj este determinate de urmtorii factori: efectul asupra omului, asupra uzurii premature a unor elemente ai masinii, efectul asupra cladirilor sau constructiilor, precum si asupra procesului tehnologic; toate acestea concur la necesitatea confectionarii unor fundatii antivibratoare.

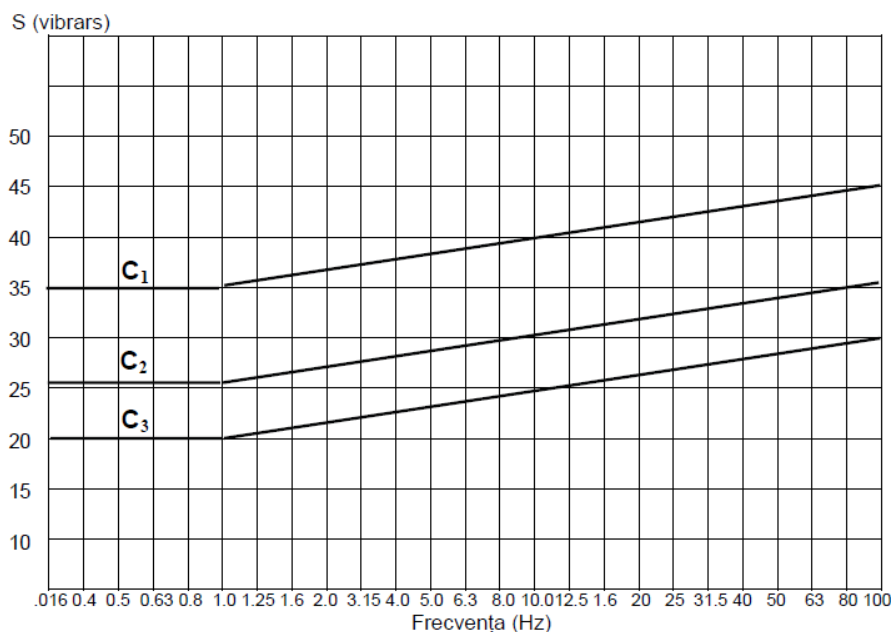
In mod curent se accepta ca fundatia joaca rolul principal impotriva vibratiilor; aceasta presupune transmiterea de la fundatie la teren a unei forte mai mica decat forta perturbatoare, o parte din aceasta fiind preluata de fundatie sau elementul elastic, sau de ambele.

Sensibilitatea umana la vibratii este cea mai acuta la frecvente cu valorile intre 8 Hz pana la 80 Hz.

Tabel 4.10.1.1. - Emisii de vibratii admise – constructii (dupa Tabelul 1, SR 12025/2-94)

Nr. Crt.	Tip de cladire	Nivele admise de rezistenta
1.	Structuri rigide (cu ziduri portante, zidarie si/sau diafragma de beton monolit sau prefabricat) si:	
	• Parter cu pana la 4 etaje si pana la 15 m inaltime	C ₁
	• Parter plus 4 pana la 10 etaje, 15-35 m inaltime	C ₂
2	Constructie cu structura de rezistenta construita stadial, cu parter pana la 10 etaje si:	
	• O singura deschidere	C ₂
	• Mai multe deschideri	C ₃

Fig. 4.10.1.1. - Emisii de vibratii admise – Nivele acceptabile (constructii) (dupa Figura 1, SR 12025/2-94)



Tabelul 4.10.1.2. - NIVELURI ADMISIBILE DE VIBRAȚII – OCUPANȚI (dupa Tabelul 3, SR 12025/2-94)

Nr. Crt.	Tip de cladire	Curba combinata admisibila AVC
1.	Locuinte (permanente)	77
2.	Dormitoare, hoteluri, pensiuni (locuinte temporare)	77
3.	Spitale, clinici	71
4.	Scoli	77
5.	Gradinite	71
6.	Cladiri pentru organizare administrativa/tehnica si anexele acestora(cum ar fi: zone de depozitare, magazii, ateliere mecanice)	83
7.	Cladiri comerciale	89

Observatii: Conform SR 12025/2-94. Avc se refera la o curba combinata de domeniul 1-2 Hz pentru curbe de vibratie transversala, si 8-80 Hz pentru curbe de vibratie longitudinale. Pentru domeniul 2-8 Hz se estimeaza o interpolare liniara intre cele doua curbe (vezi Figura 4.3.4). Numerele din coloana Avc reprezinta nivelul de accelerare pentru o frecventa de 2 Hz, in decibeli, valoare de referinta 10^{-6} m/s^2 . Se estimeaza ca in conditii normale de functionare frecventa vibratiilor echivalenta produsa de utilajele ce deservesc lucrarile de mobilizare/demobilizare instalatie foraj si de foraj este de circa 40 -50 Hz pe amplasament, fiind sub nivelurile admisibile de vibratii pentru locuinte de 77 Hz, conform SR 12025/2-94. Toate echipamentele utilizate pentru executia lucrarilor sunt din dotarea firmei constructoare, cu care beneficiarul va incheia contract.

4.10.2. Masuri de diminuare a impactului

In timpul constructiei sondelor

Zgomotele si vibratiile de produc in situatii normale de executie a instalatiei de foraj, au caracter temporar, iar efectele sunt pe termen scurt si nu au efecte negative asupra mediului. Protectia impotriva zgomotului se realizeaza prin montarea baracii instalatiei, care poate avea pereti din tabla ondulata sau din prelata, care actioneaza ca o structura fonoabsorbanta.

Pentru limitarea impactului al potentialei poluarii sonore determinate de activitatea desfasurata in cadrul obiectivului analizat, asupra sanatatii populatiei se recomanda urmatoarele masuri:

- in timpul efectuarii lucrarilor se vor respecta normele de productie a zgomotului prin poluare fonica, se vor folosi utilaje performante din acest punct de vedere, vor circula cu viteza redusa (circa 5m/h) si fara a produce vibratii;
- instalatia de foraj si utilajele componente vor fi dotate cu elemente de protectie impotriva zgomotului si vibratiilor;
- toate utilajele si autovehiculele care produc zgomot si/sau vibratii vor fi performante din acest punct de vedere si se vor incadra in limitele de protectie prevazute de normative;
- organizarea muncii, minimizarea expunerii la zgomot peste orle normale de lucru, pentru lucratori, planificarea activitatilor generatoare de zgomote ridicate, astfel incat sa se evite o suprapunere a acestora – respectarea graficelor de lucru;

- desfasurarea lucrarilor generatoare de zgomot peste nivelul admisibil in afara intervalului orar 13,00 – 14,00 si 22 – 8,00, conform Legii 61/1991, republicata la data de 31 ianuarie 2011;
- oprirea motoarelor vehiculelor pe perioada stationarii;
- automonitorizarea nivelurilor de zgomot la limita amplasamentului in scopul aplicarii de masuri corective privitoare la poluarea sonora excesiva, pe perioada activitatilor de realizare a forajului sondelor.

Pentru protectia persoanelor care se gasesc in apropierea unor echipamente cu nivel ridicat de zgomot se pot realiza:

- carcasari de echipamente;
- dotarea personalului de deservire a instalatiei de foraj cu casti antifoane;
- folosirea manusilor sau palmarelor pentru prinderea comenzilor vibrante, zgomotoase.

In conditiile amplasarii obiectivului si prin implementarea masurilor de reducere a poluarii, nivelurile estimate ale zgomotului se vor incadra in limitele prevazute de Ordinul 119/2014 pentru aprobarea Normelor de igiena si sanatate publica privind mediul de viata al populatiei, iar **impactul asupra sanatatii populatiei poate fi apreciat ca redus.**

In privinta vibratiilor, consideram ca acestea au un impact nesemnificativ asupra personalului si a populatiei aflata la circa 345 m de sonde, precum si a masurilor implementate pentru reducerea poluarii situandu-se in limite admise. Se recomanda totusi o planificare activitatilor generatoare de zgomote ridicate, astfel incat sa se evite o suprapunere a acestora.

Protectia impotriva vibratiilor se realizeaza prin montarea de structuri antivibratoare. Pentru aceasta intre fundatia utilajului (din dale de beton prefabricat) si utilaj, se intercaleaza un element elastic, aceste elemente elastice se vor precomprima la strangerea buloanelor care fixeaza utilajul de fundatie.

Cu bune rezultate, ca elemente elastic se pot folosi:

- placile din pluta , cu grosime de 60 mm, indicate la masini cu turatii ridicate la care nu se pot realize amortizoare din arcuri; rezistenta la compresiune a placilor din pluta este de maxim 2 daN/cm²;
- pasla, care este rezistenta la agenti chimici; are o rezistenta la compresiune de 60...70 daN/cm² si se recomanda ca placi amortizoare la masini ce produc socuri;
- cauciucul cu modul de elasticitate la compresiune de 10...100 daN/cm²; acesta se deformeaza mult si este capabil sa preia socuri foarte puternice. Se folosete sub forma de tamponane, discuri sau bucle (la elemente in miscare sau rotatie, sau translatie), precum si sub forma de placi striate sau cu gauri(pentru izolarea masinilor unelte).

In vederea fixarii elementelor elastic, intre masina si fundatie este necesara o prindere a acestora pe batiuri sau pe suprafata fundatiei.

Avand in vedere ca distanta la care se afla amplasamentul circa 345 m, este mai mare decat cea minima necesara impusa (50 m – conform Ordinului 196 din 10 octombrie 2006 privind Normele si prescriptiile tehnice actuale, specifice zonelor de protectie si zonelor de siguranta aferente Sistemului national de transport al titeiului, gazolinei, condensatului si etanului – Anexa 1), precum si a masurilor implementate

pentru reducerea poluarii se poate considera ca securitatea asezarilor umane este asigurata, neconstituind o sursa potential semnificativa de poluare fonica.

In timpul functionarii sondelor

Nu se impun masuri privitoare la zgomot, in aceasta faza a proiectului, deoarece intreaga activitate de extractie este silentioasa, utilizandu-se, pentru aceasta motoare electrice.

In timpul dezafectarii sondelor

Se va evita producerea excesiva de vibratii si zgomot care sa provoace afectarea vecinatatilor.

Intreaga activitate se va desfasura sub supravegherea atenta a coordonatorilor activitatii si sanctionarea drastica a oricaror abateri disciplinare de la normele, regulamentele si cerintele proiectului si de executie a lucrarilor de dezafectare si a celor conexe acestora.

Se impune, in acest stadiu, verificarea nivelului zgomotului in perioadele de maxima activitate.

In timpul refacerii mediului

Se va evita producerea excesiva de vibratii si zgomot care sa provoace afectarea vecinatatilor.

Intreaga activitate se va desfasura sub supravegherea atenta a coordonatorilor activitatii si sanctionarea drastica a oricaror abateri disciplinare de la normele, regulamentele si cerintele proiectului si de executie a lucrarilor de ecologizare a amplasamentului.

Se impune, in acest stadiu, verificarea nivelului zgomotului in perioadele de maxima activitate.

Concluzii

In conditiile de functionare normala si de respectare a instructiunilor de proiectare, lucrarile de suprafata foraj si punerea in productie la sondele 1073 si 1074 Bustuchin, nivelurile estimate ale zgomotului se vor incadra in limitele prevazute de Ordinul 119/2014 si SR 12025/2-94 si nu au efecte negative asupra sanatatii populatiei si mediului.

5. Analiza alternativelor

Alternativetele studiate in cadrul unui proiect pot viza alternative de amplasament (din punct de vedere al localizarii geografice si administrative), alternative tehnice/tehnologice viabile pentru atingerea scopului pe care si-l propune proiectul, alternative la solutiile pentru minimizarea impactului, daca se impun in urma analizei.

Proiectul tehnic al sondelor 1073 si 1074 Bustuchin contine o singura varianta din punct de vedere al locatiei si al programului de constructie al sondelor.

Titularul proiectului a luat in considerare o singura alternativa, intrucat stabilirea locatiei si realizarea constructiei se realizeaza pe baza lucrarilor de prospectiune seismica si corelarile cu sondele sapate anterior in zona.

Alternativa 0: nerealizarea proiectului

Din punct de vedere geomorfologic perimetrul cercetat face parte din Subcarpatii Gorjului.

Din punct de vedere geomorfologic perimetrul viitoarei platforme se gaseste in zona mediana a versantului stang al vaili Amaradia.

Amplasamentul sondelor 1073 si 1074 Bustuchin, se afla intr-o zona de exploatare petroliere (exploatarea petroliera Bustuchin) in care sunt prezente si in functiune alte sonde, sonda amplasandu-se la circa 3,1 km fata de careul tip cluster al sondelor 1022,1024,1026,1034,1072 si 1075 Bustuchin.

Procesul de foraj se realizeaza in intregime cu mijloace mecanizate (instalatie de foraj MR 8000 DIESEL), ceea ce va implica o actiune mecanica asupra stratelor geologice.

Se anticipeaza ca lucrarile de foraj sa determine impact asupra structurii geologice locale, dar acesta va fi strict localizat la gaurile sondelor.

Lucrarile pentru amenajarea carerului, foraj si punere in productie sondele 1073 si 1074 Bustuchin se vor face esalonat astfel ca nu putem vorbi despre un impact cumulativ, iar activitatile generatoare de zgomote ridicate vor fi planificate, astfel incat sa se evite o suprapunere a acestora si in timpul forajului sa nu se produca un impact cumulativ.

Impactul generat de sondele din zona amplasamentului este nesemnificativ, in zona nexistand semne de afectare a factorilor de mediu, astfel ca impactul cumulativ al sondeele 1073 si 1074 Bustuchin cu sondele din zona este nesemnificativ, nu se vor inregistra fenomene care sa conduca la efecte sinergetice ale noii activitati in contextul continuarii activitatilor obiectivelor deja existente in zona.

Nerealizarea proiectului reprezinta in cel mai bun caz o stagnare, daca nu luam in calcul pierderea unei sanse de cunoastere a geologiei si stratigrafiei zonei. Forarea unei sonde ofera posibilitatea identificarii unor potentiale resurse necesare dezvoltarii economice a intregii regiuni.

Pe termen scurt, mediul se va mentine in starea actuala, dar pe termen mediu si lung pot sa apara efecte nedorite ca urmare a practicarii agriculturii de subzistenta si depozitarii necontrolate a deseurilor.

Din punct de vedere social si al sanatatii populatiei, nerealizarea proiectului poate conduce la accentuarea tendintei de imbatranire a populatiei prin migrarea tineretului catre zone mai atractive din punct de vedere economic. Imbatranirea populatiei va adauga presiuni suplimentare asupra bugetului local, pentru protectie sociala, determinand scaderea accentuata a nivelului de trai.

Prin executia lucrarilor, efectele imediate sunt reprezentate de cresterea veniturilor Consiliului Local si Judetean prin taxele si impozitele incasate dar si a veniturilor populatiei prin vanzarea de produse si servicii. Pe termen scurt va fi creat un numar limitat de locuri de munca dar, prin realizarea obiectivului de punerea in evidenta a unor eventuale resurse exploatabile exista posibilitatea cresterii semnificative a gradului de ocupare a populatiei locale.

Alternativa : Singura varianta din punct de vedere al locatiei si al programului de constructie al sondelor 1073 si 1074 Bustuchin

Amplasamentul propus pentru sondele 1073 si 1074 Bustuchin a luat in considerare factorii locali, respectiv distanta fata de zona rezidentiala, accesibilitate, riscuri de mediu si antropice.

Local, sondele 1073 si 1074 Bustuchin se vor amplasa la circa 345 m de prima casa, la circa 430 m de raul Amaradia, la circa 2,1 km de paraul Poienita si la circa 3,1 km fata de careul tip cluster al sondelor 1022,1024,1026,1034,1072 si 1075 Bustuchin.

Lucrarile proiectate, pentru realizarea sondelor de exploatare 1073 si 1074 Bustuchin, nu vor avea nici o influenta asupra regimului apelor de suprafata. Amplasamentul propus se gaseste intr-o zona unde reseaua hidrografica are o densitate redusa, iar distanta pana la principalele cursuri de apa este suficient de mare. Tinand cont de faptul ca lucrarile specifice, desfasurate in cadrul saparii sondelor, au un caracter inchis, lucrarile nu vor afecta in nici un mod calitatea apei.

In scopul reducerii riscului asociat utilizarii unor substante cu caracteristici periculoase, la prepararea fluidului de foraj au fost inlocuiti constituentii si aditivii, inclusiv lubrifiantii si inhibitorii de coroziune cu toxicitate ridicata, cu altii mai putin toxici. Astfel, s-au inlocuit sarurile de crom, motorina din fluidele de emulsie inversa cu poliglicoli, cu baze organice, polimeri biodegradabili. Pentru cuantificarea toxicitatii fluidelor de foraj se utilizeaza indicatorul concentratie letala LC₅₀, care se exprima in ppm.

Valorile mari ale parametrului LC₅₀ indica toxicitate redusa si invers, valorile scazute semnifica un nivel crescut de toxicitate. Fluidele cu LC₅₀ mai mic de 30 000 ppm sunt interzise. ***In cazul forajului acestor sonde, fluidele utilizate au LC₅₀ de 80 000 ÷ 90 000 ppm, ceea ce denota un grad de toxicitate redus.***

Sistemul de circulatie a fluidului de foraj este in sistem inchis, existand in permanenta un control pe cantitatea de fluid vehiculat. Tot circuitul fiind inchis, nu exista pierderi sau scurgeri de fluid de foraj.

Datorita amplasarii locatiei la circa 345 m de zona locuita, precum si a masurilor implementate de reducere a poluarii, desfasurarea lucrarilor de foraj nu poate afecta bunurile materiale si starea de sanatate a populatiei. In cazul obiectivului analizat suntem in prezenta zgomotelor normale, ce se produc in cadrul unui santier. Zgomotul produs de utilaje va fi in jur de 90 dB pe zona obiectivului, ajungand la un nivel de zgomot de circa 36 dB, fiind sub nivelul de 55 dB conform Ordinului 119/2014.

Drumul de acces la sondele 1073+1074 Bustuchin este drum existent (drum de exploatare De 4677 – drum asfaltat cu latimea de 8 m ce este racordat in drumul judetean secundar DJ 675 C).

Alegerea amplasamentului sondelor 1073 si 1074 Bustuchin s-a facut pe baza unui „Studiu de evaluare a resurselor si performantelor in exploatare a zacamentului comercial pe structura Bustuchin” realizat pentru SC OMV PETROM SA Asset II Oltenia si aprobat de catre ANRM (Agentia Nationala a Resurselor Minerale), precum si a reanalizarii tuturor datelor existente (sonde de corelare, profile seismice s.a.) cu probabilitate mare de interceptare a zacarnatului, in zona amplasamentului stabilit.

Amplasamentul ales pentru executarea forajului sondelor este determinat de informatiile geologice existente (la data prognozarii lucrarii) cu privire la existenta stratului in care s-au acumulat hidrocarburile, zona fiind evidentiata ca suprafata productiva datorita multitudinii de sonde aflate in exploatare in acest perimetru. Coordonatele geologice ale beciului sondei au fost propuse pe baza interpretarii profilelor seismice executate in zona, in vederea evidentierii conditiilor structurale favorabile acumularilor de hidrocarburi si autorizate de ANRM (Agentia Nationala a Resurselor Minerale).

Pentru realizarea proiectului, pe amplasamentul propus s-au efectuat cercetari geotehnice, care au constat din:

- observatii asupra terenului pentru precizarea conditiilor geomorfologice din zona in care sunt amplasate sondele;
- executarea de sondaje pentru precizarea constitutiei litologice a terenului de pe traseul conductelor si prelevarea de probe in vederea determinarii parametrilor fizico-mecanici ai rocilor din componenta terenului respectiv.

Cercetarea a fost executata pentru:

- incadrarea definitive a lucrarii intr-o anumita categorie geotehnice;
- analiza si interpretarea datelor lucrarilor de teren si de laborator, precum si a rezultatelor incercarilor;
- evaluarea stabilitatii generale si locale a terenului;
- eventuale solutii de imbunatatire a terenului;
- semnalarea unor categorii speciale de teren (terenuri cu umflari si contractii mari, pamanturi foarte compresibile, terenuri cu un continut mare de materii organice etc.) sau procese geologice-dinamice (eroziuni, abrupturi, sufozii, crovuri, deplasari de teren, zone de sedimentatie eoliana intense etc.), care ar putea influenta stabilitatea terenului si siguranta obiectivului proiectat.

Pe perimetrul pe care urmeaza a se amenaja platforma necesara forajului sondelor 1073 si 1074 Bustuchin s-au executat 3 foraje geotehnice la adâncimea de 6 m.

In aceste foraje s-a interceptat existenta unei alternante de argile, argile prafoase, plastic consistente la plastic vartoase, cu intercalatii subtiri, lentiliforme de nisipuri argiloase si gipsuri (intre 3.00 m si 5.50 m).

Avandu-se in vedere amplasamentul cercetat, litologia terenului si suprafata relativ plana a terenului, consideram ca perimetrul cercetat are un *risc geotehnic redus*.

Propunerea unui alt amplasament ar insemna ignorarea „Studiului de evaluare a resurselor si performantelor in exploatare a zacamantului comercial pe structura Bustuchin” si nici nu s-ar constitui in alternativa realizabila, in acest moment al dezvoltarii proiectului.

Alternative tehnice/tehnologice

Singurele alternative avute in vedere sunt legate de tipul instalatiei de foraj utilizate pentru forarea sondelor.

In ceea ce priveste alternativele tehnice/tehnologice, se mentioneaza faptul ca instalatiile de foraj folosite de SC OMV PETROM SA respecta conditiile de lucru specifice: capacitatea acestora, scopul lucrarilor, posibilitatea de transport, adancimea maxima de lucru, gradul de mobilitate, locul de amplasare, efectele lor asupra factorilor de mediu.

Instalatiile de foraj prezinta unele elemente comune, care sunt adaptate unor conditii de lucru specifice, instalatiile de foraj au fost modernizate pentru a asigura protectia mediului, in conformitate cu legislatia in vigoare, diminuarea consumurilor energetice, a pierderilor tehnologice si a necesarului de personal, in scopul maririi rentabilitatii, precum si realizarea unor conditii mai bune de munca pentru personalul societatii.

Tendintele moderne in constructia instalatiilor de foraj, precum si cerintele SC OMV PETROM SA au in vedere faptul ca timpii de montare, demontare si transport au o pondere foarte importanta in durata ce revine activitatii de foraj, pentru acest motiv, modernizarile au fost orientate catre urmatoarele elemente:

- reducerea numarului de ansambluri care constituie unitati de transport;
- utilizarea unor elemente de legatura cu montaj rapid;
- asigurarea posibilitatii de a se utiliza macarale cu capacitati mici, care sa poata avea acces la locatie, etc;

- reducerea impactului asupra factorilor de mediu.

La alegerea unei instalatii de foraj se au in vedere urmatoarele criterii:

- sarcina de carlig (normala sau maxima);
- puterea totala instalata;
- capacitatea hidraulica a pompelor;
- capacitatea de depozitare a prajinelor.

Documentatia ce sta la baza alegerii unei instalatii de foraj cuprinde:

- schema cinematica a instalatiei;
- componentele schemei cinematice;
- planul de amplasare;
- planul pentru fundatii.

Cunoasterea detaliata a componentei si modului de montare a instalatiilor este obligatorie si posibila din studierea *cataloagelor uzinale*.

In functie de datele prezentate mai sus, a datelor provenite din proiectul de foraj, precum si a optiunii beneficiarului s-a ales instalatia MR 8000 DIESEL.

In ceea ce priveste solutiile pentru minimizarea impactului, se mentioneaza ca in urma analizei evaluarii impactului pentru alternativa propusa a rezultat un "Indice de poluare globala" cu valoarea de 1,50, rezultand ca mediul este supus activitatii umane in limite admisibile.

Este evident faptul ca orice activitate umana aduce modificari asupra starii actuale a factorilor de mediu. Aceste modificari pot fi vizibile sau mai putin vizibile, pozitive sau negative. Ideal ar fi ca cele negative sa nu existe, sau sa fie diminuate, astfel incat efectele lor asupra mediului sa aiba consecinte cat mai mici.

In ceea ce priveste activitatea luata in discutie, in vederea diminuarii sau eliminarii impactului asupra mediului, se prezinta un rezumat al recomandarilor principale. Se face mentiunea ca pentru fiecare componenta de mediu sunt prezentate detaliat masurile propuse in cadrul capitolului nr.4.

Pentru factorul de mediu apa

- executia unui sant betonat tip 1 avand lungimea totala de 153 m si adancimea de 0,3 m. Aceasta rigola va colecta apele pluviale conventional curate de pe terenurile invecinate, evitandu-se inundarea careului si formarea unei cantitati mai mari de ape uzate. Rigola se va descarca in santul betonat al drumului de exploatare din partea sudica a careului;
- montarea unor burlane care sunt in dotarea instalatiei de foraj, pentru colectarea eventualelor scurgeri accidentale din interior produse in timpul forajului, care vor descarca in bazinul colector (cuva metalica) de reziduuri de 6 m³, urmand a fi vidanjata periodic de catre firma Ecomed Eastern Europe SRL;
- montarea unei cuve metalice de reziduuri cu capacitatea de 6 m³ in interiorul careului de foraj pe suprastructura dalata/betonata;

- montarea baracilor pe dale; suprastructura acestora va fi executata dintr-un strat de balast compactat;
- montarea unei fose septice pentru colectarea apelor uzate fecaloid-menajere; rezultate din activitatea sociala a personalului care executa lucrarile. Aceasta va fi golita prin vidanjare, iar apele uzate vor fi transportate la statia de epurare care deserveste zona;
- tubarea si cimentarea pana la suprafata a coloanelor, pentru a proteja stratele traversate;
- dalarea platformei tehnologice si a drumului interior ;
- haba de depozitare a detritusului ce se monteaza semiingropat ;
- executarea operatiilor de tratare – conditionare a fluidului in sistem inchis ;
- zona special amenajata in suprafata de 200 m² pe o platforma dalata, impermeabilizata cu geomembrana, pentru depozitarea materialelor si substantelor utilizate in procesul tehnologic, in conditii de siguranta si conform Normelor Tehnice de Securitate. Substantele vor veni pe amplasament in recipienti metalici etansi si vor fi acoperiti cu o prelata impermeabila, sustinuta de o imprejmuire a platformei dalate, impermeabilizata, cu saci de nisip. Aceasta zona va fi indicata corespunzator conform Regulamentului (CE) nr. 1272/2008 privind clasificarea, etichetarea si ambalarea substantelor periculoase (CLP), printr-un indicator privind pericolozitatea substantelor stocate. Aceste substante se vor manevra numai de catre personalul autorizat cu ajutorul utilajelor speciale (macara sau forklift);
- zona special amenajata in suprafata de 200 m² pe o platforma dalata, impermeabilizata cu geomembrana pentru depozitarea rezervoarelor de motorina necesare alimentarii instalatiei de foraj;
- se va urmari evacuarea ritmica a continutului beciurilor sondelor, prin vidanjare de catre Ecomed Eastern Europe. Sub niciun motiv - sub attentionarea explicita a aplicarii masurilor legale -, sa nu se deverseze continutul beciului in ape de suprafata sau subterane;
- pentru izolarea acviferelor a fost stabilit un program de tubaj si cimentare care va asigura o cvadrupla izolare a stratelor intalnite in procesul de foraj, fiind astfel eliminate orice surse potentiale de contaminare a apelor subterane interceptate in procesul de foraj;
- saparea si introducerea primei coloane metalice (de ghidaj) pe intervalul 0 - 20 m se va face prin batere (drive-in-method) cunoscuta ca metoda de “sapare uscata” tocmai pentru eliminarea impactului potential asupra apelor de suprafata/subterane;
- niciun obiect sau material de pe amplasamentul utilizat in activitatile de intretinere si reparatie a instalatiei de extractie gaze sa nu ajunga in ape de suprafata sau subterane;
- vor fi amenajate zone speciale pentru depozitarea temporara, pe categorii a deseurilor. Stocarea deseurilor se va face in recipienti adecvati tipului de deseu.

Pentru factorul de mediu aer

- folosirea utilajelor dotate cu motoare performante cu emisii reduse de noxe;
- reducerea timpului de mers in gol a motoarelor utilajelor si a mijloacelor de transport auto;
- detectarea rapida a eventualelor neetanseitati sau defectiuni si interventia imediata pentru eliminarea cauzelor;

- udarea cailor de transport pe care circula autocamioanele, in vederea reducerii pana la anulare a poluarii cu praf;
- respectarea stricta a tehnologiei de forare;
- sporirea atentiei in cazul manipularii pulberilor fine;
- nu se vor constitui niciun fel de alte surse de emisie de gaze poluante, in atmosfera – de exemplu foc deschis, alimentat de combustibili solizi/lichizi.

Pentru factorul de mediu sol-subsol

- amplasarea habelor metalice etanse pentru colectarea reziduurilor (detritus, ape reziduale, fluid de foraj);
- utilizarea unui circuit inchis si sigur pentru circulatia de suprafata a fluidului de foraj;
- utilizarea apei tehnologice in circuit inchis pentru reducerea la minim a formarii apelor reziduale;
- realizarea santului dalat de colectare a apelor reziduale, protejate, pentru a nu permite infiltrarea sau deversarea pe sol si conducerea acestor categorii de reziduuri in haba de stocare;
- manipularea si utilizarea substantelor chimice si a fluidelor de foraj de catre operatori specializati;
- amenajarea spatiilor speciale pentru colectarea si stocarea temporara a altor categorii de deseuri (ambalaje, deseuri menajere, ape uzate menajere);
- eliminarea controlata a deseurilor specific;
- dalarea platformei tehnologice si a drumului interior ;
- dotarea locatiei cu materiale absorbante specifice pentru compusi petrolieri si utilizarea acestora in caz de nevoie;
- fluidul de foraj folosit in procesul tehnologic va avea caracteristici compatibile cu stratele traversate, acestea neavand un caracter poluant deoarece concomitent cu traversarea acestora are loc tubarea coloanelor si cimentarea acestora.

Pentru factorul de mediu biodiversitate

- forajul sondelor si probarea stratelor se va desfasura numai in incinta amplasamentului aprobat, neafectand zonele limitrofe, fapt care face ca influenta ecosistemelor terestre si acvatice, sa fie nesemnificativa;
- personalul si utilajele nu trebuie si nici nu va interactiona cu vegetatia si fauna din vecinatate sub niciun motiv;
- nu se va permite deversarea lichidelor sau depozitarea de materiale in afara amplasamentului aprobat;
- se va interzice, intregului personal, sa arunce resturile de mancare in vecinatatea sau pe teritoriul amplasamentului, astfel incat acestea sa ajunga accesibile faunei salbatice;
- se va evita producerea excesiva de vibratii si zgomot care sa provoace afectarea faunei potentiale aflate in vecinatate;
- se va executa ingradirea beciurilor sondelor si a utilajelor aflate in miscare, pentru a evita accidentarea intamplatoare a faunei migratoare din vecinatati si care ar tranzita amplasamentul sondelor de productie;

- niciun obiect sau material de pe amplasamentul utilizat in activitatile de intretinere si reparatie a instalatiei de extractie gaze sa nu ajunga pe vegetatie sau sol;
- dupa executarea lucrarilor de constructie si foraj, vegetatia va repopula in mod sistemic zona.

Pentru asezari umane

Avand in vedere ca distanta la care se afla amplasamentul circa 345 m, este mai mare decat cea minima necesara impusa (50 m – conform Ordinului 196 din 10 octombrie 2006 privind Normele si prescriptiile tehnice actuale, specifice zonelor de protectie si zonelor de siguranta aferente Sistemului national de transport al titeiului, gazolinei, condensatului si etanului – Anexa 1), precum si a masurilor implementate pentru reducerea poluarii nu conduc la poluarea semnificativa a mediului, se estimeaza ca impactul produs asupra asezarilor umane si a starii de sanatate a populatiei se incadreaza in limitele admise de legislatia in vigoare.

Pentru zgomot si vibratii

- reducerea vitezei de deplasare (5 km/h) si mentinerea starii tehnice corespunzatoare a mijloacelor de transport ;
- limitarea emisiilor din gazele de esapament prin verificari tehnice periodice ale autovehiculelor ;
- amenajarea drumurilor de acces cu platforme de circulatie dimensionate corespunzator gabaritelor mijloacelor de transport si intretinerea permanenta intr-o stare buna a acestora ;
- in scopul reducerii nivelului de zgomot la limita incintei careului sondei, manipularea materialului tubular se va face cu atentie pentru evitarea lovirii tevilor;
- amplasamentul sondelor este reglementat din punct de vedere al urbanismului si amenajarii teritoriului prin Certificat de Urbanism si ulterior prin Autorizatia de Construire.

6. Monitorizarea

Sistemul de monitoring reprezinta un sistem complex de achizitie a datelor privind calitatea mediului, obtinute pe baza unor masuratori sistematice, de lunga durata, la un ansamblu de parametri si indicatori, cu acoperire spatiala si temporala care sa asigure posibilitatea controlului poluarii.

Toate operatiile de foraj se executa cu respectarea prevederilor din Proiectul Tehnic si respectarea NORMELOR SPECIFICE DE SECURITATE A MUNCII LA LUCRARILE DE FORAJ SONDE – ed. 1995, elaborat de M.M.P.S., a REGULAMENTULUI DE PREVENIRE A ERUPTIILOR LA SONDELE DE FORAJ SI PROBE PRODUCTIE – ed. 1982, a NORMELOR N.T.S. si P.S.I. ELABORATE DE M.P. – ed. 1990.

6.1. Monitorizarea mediului in perioada de foraj a sondelor

Pe perioada prevazuta pentru realizarea lucrarilor de suprafata careu foraj si echipare, monitorizarea mediului are la baza respectarea programului de control pe faze de executie.

In aceasta etapa este foarte important sa se respecte locatiile prevazute pentru depozitarea deseurilor rezultate.

Toate operatiile se executa cu masuri stricte de control, cu respectarea normelor in vigoare si a conditiilor tehnico — economice.

Realizarea proiectului este monitorizata de beneficiar, pentru a verifica modul de respectare a parametrilor constructivi si functionali si a reglementarilor privind protectia mediului.

Monitorizarea mediului se realizeaza prin:

- efectuarea analizelor agrochimice asupra solului inainte si dupa efectuarea lucrarilor de foraj si a probelor de productie, in vederea refacerii amplasamentului si redarii in circuitul initial, daca este cazul.

In mod normal, probele de sol vor fi prelevate de la doua adancimi diferite (reprezentand adancimile situate la 5 cm si, respectiv, 30 cm de suprafata solului).

- urmarirea respectarii planului privind gestionarea deseurilor pe etape: colectare, depozitare, evacuare;
- urmarirea realizarii transportului de deseuri la locurile stabilite. Transportul se va executa cu mijloace auto adecvate, pentru a se elimina posibilitatea deversarii deseurilor pe timpul transportului. Documentele care vor insoti transportul vor avea mentionate in principal: natura deseurilor, cantitatea, locul de eliminare. La intoarcerea din cursa, se va prezenta confirmarea ca deseul a fost transportat la locul stabilit;
- verificarea periodica a starii tehnice si a parametrilor de functionare a utilajelor si echipamentelor de executie a lucrarilor si asigurarea functionarii in permanenta a dotarilor cu rol de protectie a mediului;
- instruirea periodica a personalului in vederea respectarii prevederilor din acordul de mediu emis pentru acest obiectiv;
- informarea imediata a autoritatii teritoriale pentru protectia mediului cu privire la modificarile fata de acordul de mediu, sau orice incident care poate avea efecte negative asupra mediului inconjurator;
- personalul care desfasoara activitatea de construire a sondelor este obligat sa cunoasca si sa respecte regulamentul de prevenire a eruptiilor. Acest regulament cuprinde un set complet de masuri concrete, pentru fiecare loc de munca si instalatie, necesare a fi luate pentru prevenirea sau interventia in caz de situatii deosebite;
- folosirea tipurilor de fluide recomandate in proiect si asigurarea in permanenta a caracteristicilor indicate;
- parametrii fluidului de foraj se vor adapta in functie de conditiile intalnite, se vor lua masuri de prelucrare continua a datelor obtinute, in scopul asigurarii unui fluid de foraj optim pentru traversarea formatiunilor geologice intalnite;
- automonitorizarea nivelurilor de zgomot la limita amplasamentului cu scopul aplicarii de masuri corective privitoare la poluarea sonora excesiva, odata /schimb si ori de cate ori este necesar. Datele se vor consemna in caietul de schimb;
- in timpul operatiilor de tubaj si cimentare se vor respecta masurile SSM specifice acestor operatii, cuprinse in normele departamentale de protectia muncii;
- instruirea corespunzatoare a personalului privitor la conditiile geologo-tehnice ale sondei si prevederile SSM, aparare impotriva incendiilor, indrumatorul tehnic, regulamentele pentru prevenirea eruptiilor, prevenirea si lichidarea accidentelor tehnice;

- desfasurarea operatiilor pe baza de programe intocmite si avizate cu asigurarea unei asistente corespunzatoare.

In timpul testelor de productie, se vor monitoriza permanent: tipul fluidelor obtinute, debit, volum produs si presiuni de suprafata.

Pe toata durata operatiilor de foraj, parametrii vor fi inregistrati permanent.

Personalul specializat va intocmi un "Raport zilnic" privind parametrii inregistrati si hidrocarburile detectate, iar la final va intocmi un "Raport final" care va include toate diagramele solicitate.

"Raportul zilnic" va include descrierea litologica a probelor, indicatiile de hidrocarburi din probe, rezultatele analizelor (fluorescenta, reactie benzen, acetone, etc) si valorile de continut in material carbonatic.

Pentru ca impactul asupra cadrului natural in zona din vecinatatea zonei sa fie minim constructorul are obligativitatea respectarii termenelor de executie si control pe faze de executie, in conformitate cu prevederile proiectului tehnic.

6.2. Monitorizarea mediului in perioada de functionare a sondelor

Proiectul tehnic cuprinde:

- program privind controlul calitatii pe faze de executie a lucrarilor;
- instructiuni de urmarire a comportarii constructiilor, inclusiv supravegherea curenta a constructiilor;
- program de interventie in caz de avarii sau calamitati.

Pe perioada functionarii, urmarirea comportarii in explorare se va realiza prin :

- urmarire curenta;
- urmarire speciala.

Urmarirea curenta - este o activitate de observare a starii tehnice a constructiei care corelata cu activitatea de intretinere are ca rezultat mentinerea aptitudinii la exploatarea acesteia si se efectueaza pe toata durata de existenta.

Urmarirea speciala - cuprinde investigatii specifice, regulate, periodice asupra unor parametrii ce caracterizeaza constructia sau anumite parti ale ei.

Pentru prevenirea poluarii mediului pe perioada exploatarei in zona de activitate a obiectivelor analizate se impun urmatoarele masuri :

- realizarea unui sistem de monitorizare adecvat prin departamentele specializate de protectia mediului ale SC OMV PETROM SA;
- observarea si controlul traseului de conducte;
- crearea unei baze de date care sa includa toate sursele de poluare cu stabilirea elementelor de identificare si limitele admise.

Pentru monitorizarea factorilor de mediu, pe perioada de exploatare, se vor lua urmatoarele masuri:

- stabilirea surselor potential poluatoare ;
- stabilirea cauzelor poluarii;
- stoparea surselor si eliminarea cauzelor;
- monitorizarea arealului prin prelevare de probe si analiza acestora;
- realizarea unei baze de date in care se poate urmari evolutia concentratiei de poluant in timp;
- urmarirea productiei (pierderi de produs).

Pentru urmarirea poluarii mediului in zona de activitate a obiectivelor analizate se impune un control periodic prin prelevarea de probe si analiza acestora pentru principalii factori de mediu apa, aer, sol.

Tabel 6.2 -1 Monitorizarea de fond a surselor posibile de poluare

Sursa potentiala de poluare / obiective	Indicator urmarit	Interval urmarire — masurare	Masuri de limitare a poluarii
Pompe, armaturi	Avarii, neetanseitati	Data producerii / data producerii	Reparatii executate / mod gospodarire deseuri / inlocuire garniture
Habe, rezervoare colectoare	Vidanjare (golire) rezervoare colectoare	Grafic de curatare / vidanjare	Organizatorice (respectarea graficului)
Conducte de transport	Numar spargerii	Data producerii	Cuponari, reparatii capitale
Sonde	Interventii, reparatii, respectare grafic vidanjare	Data executiei	Organizatorice

Tabel 6.2 -2 Program de monitorizare factori de mediu

Factor de mediu	Indicator de Calitate	Interval de urmarire/masurare	Masuri de diminuare a poluarii
Aer	CO,SO,NO Hidrocarburi	Lunar	limitare emisii poluanti
Ape	PH,cloruri,sulfati, total hidrocarburi,CCO-Cr, conductivitate, potential redox	Prelevare probe din foraje de montorizare – 2 analize/an si lunar – de la producerea unui eveniment poluant	identificare, eliminare sursa
Sol	PH,cloruri,sulfati, total hidrocarburi, cadmiu, nichel, cupru.	Prelevare probe – 2 analize/an si lunar – de la producerea unui eveniment poluant	indepartare/tratare sol contaminat

In timpul exploatarei, beneficiarul are urmatoarele obligatii:

- efectuarea la timp a lucrarilor de intretinere si de reparatii care le revin, conform normelor din cartea tehnica a constructiei si rezultate din activitatea de urmarire a comportarii in timp a constructiei;
- completarea si pastrarea lor si a cartii tehnice a constructiilor si predarea acesteia, la instrainarea constructiei, noului proprietar;
- asigurarea urmaririi in timp a constructiei conform prevederilor din cartea tehnica a constructiei;
- efectuarea dupa caz, de lucrari de consolidare precum si lucrari de reparatii numai pe baza de proiecte intocmite de catre persoane fizice sau juridice autorizate si verificate conform legii;
- asigurarea efectuarii lucrarilor din etapa de postutilizare a constructiilor, cu respectarea prevederilor legate in vigoare.

6.3 Monitorizarea mediului in etapa de postinchidere a sondelor

Conform HG 1408/2007 privind modalitatile de investigare si evaluare a poluarii solului si subsolului, la incetarea activitatii cu impact asupra mediului geologic, la schimbarea activitatii sau a destinatiei terenului, operatorul economic sau detinatorul de teren este obligat sa realizeze investigarea si evaluarea poluarii mediului geologic.

Evaluarea intensitatii poluarii intr-un sit contaminat se efectueaza prin comparatie cu fondul natural din zonele adiacente si cu valorile de prag de alerta si prag de interventie prevazute in reglementarile specifice.

Investigarea si evaluarea poluarii mediului pentru amplasament si zonele adiacente parcurg urmatoarele etape:

- analiza si interpretarea datelor existente;
- investigarea si evaluarea preliminara;
- investigarea si evaluarea detaliata.

In cazul in care, concentratia unuia sau mai multor poluanti se situeaza peste pragul de alerta, dar nu atinge valorile pragului de interventie operatorul economic este obligat sa asigure monitorizarea periodica a evolutiei concentratiilor de poluanti in mediu, stabilita de catre autoritatea competenta pentru protectia mediului.

In cazul in care, concentratia unuia sau mai multor poluanti se situeaza peste pragul de interventie, operatorul economic este obligat sa realizeze etapa de investigare si evaluare detaliata, la solicitarea si in conditiile stabilite de autoritatea competenta pentru protectia mediului.

7. Situatii de risc

In timpul exploatarei pot aparea, datorita fenomenelor naturale (cutremure, alunecari de teren), infiltratii/ canalizari de gaze/titei si apa de zacamant la suprafata, ca urmare a proceselor de fisurare in teren. Alunecarile de teren se produc in conditiile intalnirii a trei elemente, pe acelasi loc: o roca plastica,

apa si panta necesara alunecarii. Acestea sunt amplificate de cantitatea de precipitatii cat si de interventia omului prin defrisari, araturi, taierea de drumuri prin panta versantilor etc.

Riscul la cutremur

Din punct de vedere seismic, conform zonarii teritoriului Romaniei, perimetrul studiat este caracterizat de parametrii seismici:

- $T_c = 0,7$ sec. conform Normativ P100 – 1/2013 „Romania – zonarea teritoriului in termeni de perioada de control (colt) T_c a spectrului de raspuns”;
- $a_g = 0,15$ g – conform Normativ P100-1/2013 „Zonarea teritoriului Romaniei in termeni de varf ale acceleratiei terenului pentru proiectare a_g pentru cutremure avand $IMR = 100$ ani”.

Din punct de vedere macroseismic ‘‘STAS SR 11100/1-93’’ perimetrul studiat se incadreaza in zona 7₁. Intrucat la realizarea proiectului s-a tinut seama de incarcările suplimentare care apar in timpul unui seism, se poate concluziona ca aparitia unui seism nu prezinta un risc.

Riscul la inundatii si la alunecari de teren

Cercetarea geotehnica a terenului de fundare pentru instalatia de foraj si a zonei adiacente a constat in :

- incadrarea terenului de fundare in categoria geotehnica corespunzatoare;
- analiza si interpretarea datelor lucrarilor de teren si de laborator, precum si a rezultatelor incercarilor;
- evaluarea stabilitatii generale si locale a terenului;
- eventuale solutii de imbunatatire a terenului;
- precizarea conditiilor geomorfologice din zona in care vor fi amplasate sondele;
- semnalarea unor categorii speciale de terenuri (terenuri constituite din pamanturi cu umflari si contractii mari, pamanturi foarte compresibile, terenuri cu un continut mare de materii organice etc.) sau procese geologice-dinamice (eroziuni, abrupturi, sufozii, crovuri, deplasari de teren, zone de sedimentatie eoliana intensa etc.), care ar putea influenta stabilitatea terenului si siguranta obiectivului proiectat;
- stabilirea situatiei apei subterane in perimetrul sondei proiectate, in vederea adoptarii masurilor privind protejarea obiectivului proiectat impotriva infiltratiilor acesteia si a ascensiunii capilare, precum si pentru prevenirea antrenarii hidrodinamice.

La data cercetarilor geotehnice terenurile nu prezentau aspecte de instabilitate.

Riscul la conditii meteorologice deosebite

Functionarea sondelor nu este influentata de conditiile meteorologice din zona amplasamentului si deci nu exista riscuri privind functionarea in perioade cu conditii meteorologice deosebite (seceta, temperaturi foarte scazute etc.).

Accidente potentiale industriale cu rata extrem de mica de realizare

In timpul forajului sondelor este posibil sa apara, cu potential impact asupra mediului, declansarea eruptiilor libere, necontrolabile, care se pot produce datorita urmatoarelor cauze:

- neasigurarea contrapresiunii necesare asupra stratelor. Reducerea contrapresiunii asupra unui strat, se datoreaza, fie scaderii densitatii fluidului de foraj, fie scaderii inaltimii coloanei de fluid, din gaurile de sonde:
 - scaderea densitatii are loc din cauza patrunderii de fluide mai usoare, din strat, in fluidul de foraj. Cel mai frecvent caz este gazeificarea fluidului de foraj, in timpul traversarii, cu viteze mari, a stratelor de gaze;
 - scaderea inaltimii coloanei de fluid de foraj, in gaura de sonda, se poate produce, in cazul pierderilor de circulatie;
- necunoasterea de catre operatori a manevrarii sau manevrarea gresita a echipamentului de prevenire a eruptiilor;
- existenta unui echipament de prevenire a eruptiilor necorespunzator, pentru presiunile la care este supus, la sondele respective.

In ultimii 10-15 ani nu au existat accidente majore in exploatarile de titei si gaze care sa afecteze grav factorii de mediu. Acest fenomen s-a datorat urmatoarelor :

- Pregatirea specializata a personalului de deservire al instalatiilor de foraj ;
- Respectarea proiectului tehnic de executie de sapare a sondelor ;
- Respectarea de catre personal a Regulamentului de prevenire a eruptiilor ed. 1982 ;
- Utilizarea de echipamente de prevenire a eruptiilor adecvate presiunii din porii formatiunilor traversate.

Riscul la eruptii libere

O sonda trece in eruptie libera in momentul in care presiunea stratului (stratelor) deschis nu mai poate fi controlata. Din punct de vedere tehnic, o eruptie libera constituie cel mai grav accident posibil in faza de foraj sau exploatare.

Atat in timpul forajului, cat si in timpul exploatarei, pot aparea eruptii necontrolabile datorita urmatoarelor cauze:

- aparitia, pe traiectele sondelor, a unor zone de pierderi de circulatie de fluid, ce conduc la diminuarea inaltimii coloanei de fluid sub valoarea presiunii unui strat traversat. Astfel se creeaza un raport invers intre presiunea stratului si presiunea coloanei de fluid, ceea ce conduce la declansarea unei eruptii libere;
- traversarea unor strate necunoscute, cu presiuni mai mari decat presiunea coloanei de fluid de foraj;
- traversarea unor strate cu gaze ce pot conduce la gazeificarea fluidului de foraj si implicit la usurarea acestuia. Prin reducerea greutatii specifice a fluidului prin gazeificare, se reduce si valoarea presiunii exercitata de coloana de fluid de foraj si apoi poate avea loc declansarea eruptiei.

Toate aceste situatii descrise mai sus pot conduce la eruptii ce reprezinta evenimente in activitatea de foraj prin pierderi materiale si prin poluarea mediului.

Prevenirea unei eruptii necesita urmatoarele masuri:

- cunoasterea si urmarirea simptomelor unei manifestari la o sonda;
- tubarea coloanelor la adancimile de reper obligatoriu;
- cunoasterea gradientilor de fisurare si de presiune a sondelor;
- dotarea sondelor cu echipamente si instalatii de prevenire corespunzatoare solicitarilor maxime estimate;
- dotarea cu echipamente si instalatii de control ale proceselor tehnologice;
- stapanirea procesului de evacuare a fluidelor sau gazelor patrunse in gaura de sonda si restabilirea echilibrului sondelor;
- respectarea regulamentului de prevenire a eruptiilor;
- instruirea personalului operativ in scopul combaterii eruptiilor.

7.1. Programul de combatere a efectelor poluarii accidentale

La producerea in incinta statiei a unei poluari accidentale, personalul care deserveste statia va lua masurile necesare eliminarii cauzelor poluarii si pentru diminuarea acesteia:

a) la constatarea unei poluari accidentale a surselor de apa, pentru care nu s-a primit comunicarea de avertizare din partea sistemului de gospodarie a apelor, angajatul unitatii care a observat fenomenul, anunta imediat sistemul de gospodarie a apelor si conducerea unitatii;

b) la primirea avertizarii privind poluarea accidentala a sursei de apa, angajatul unitatii, care a primit avertizarea, anunta imediat conducerea unitatii;

c) in ambele situatii, conducerea unitatii dispune de urgenta, personalul special desemnat acestui scop, trecerea la realizarea actiunilor si masurilor proprii pentru limitarea pagubelor care ar putea fi produse de deteriorarea calitatii apei brute folosite la alimentare. Personalul responsabil, nominalizat, realizeaza actiunile si masurile proprii prestabilite, precum si analize de laborator, cu frecventa necesara si urmarirea concentratiei poluantilor in sursa de apa, pana la trecerea undei de poluare si incadrarea acestora in limitele standard;

d) la aparitia in apa, la captare, a unor poluanti, factorii responsabili nominalizati executa:

- tratarea suplimentara a apei, pe durata prezentei poluantilor, in cazul cand o astfel de masura conduce la eliminarea acestor substante nedorite;
- urmarirea prin analize de laborator, a eficientei tratarii suplimentare;
- devierea, colectarea, neutralizarea sau distrugerea dupa caz a poluantilor;
- avertizarea utilizatorilor de apa interni asupra modificarilor, eventuale sau certe, ale calitatii apei distribuite si, in cazuri deosebit de grave, a populatiei pentru a nu folosi apa, temporar in anumite scopuri pentru baut sau prepararea hranei sau a o folosi cu restrictii ori cu masuri de precautie, de exemplu fierbere;
- intreruperea alimentarii cu apa a unor utilizatori interni care nu pot functiona cu aceasta apa, pe durata trecerii undei de poluare pe rau, in dreptul prizei de apa;
- alte masuri interne necesare diminuarii sau eliminarii efectelor poluarii;
- anunta sistemul de gospodarie a apelor din zona asupra fenomenului de poluare constatat la sursa de apa.

e) daca se prevede reducerea debitului captat sau se reduce efectiv acest debit, conducerea unitatii dispune: limitarea consumului intern pentru unele activitati, sectoare sau sectii de productie; intensificarea recircularii la utilizatorii industriali; asigurarea cu prioritate a consumatorilor esentiali si in primul rand a populatiei;

f) la incetarea (sistarea) poluarii accidentale a apei la captare, precum si la incetarea actiunilor generate de acest fenomen, conducerea unitatii dispune informarea sistemului de gospodarie a apelor din zona;

g) imediat dupa incetarea efectelor poluarii accidentale, conducerea unitatii dispune evaluarea pagubelor de folosire a apei brute poluate, in unitatea proprie si, dupa caz, la alte unitati alimentate prin sistemul propriu, informand si autoritatea de gospodarie a apelor.

7.2. Masuri de prevenire a accidentelor

7.2.1. Masuri de prevenire a accidentelor pe perioada de foraj, probe de productie

Responsabilitatea pentru implementarea masurilor de reducere a impactului precum si urmarirea realizarii lor revine responsabilului OMV PETROM care supravecheaza investitia.

Acestea se pot realiza prin:

- pastrarea curateniei in careul sondelor pentru evitarea formarii solutiilor poluante, din materialele imprastiate in timpul ploilor;
- efectuarea probelor de presiune a manifoldului pompei, inainte de inceperea lucrarilor de foraj;
- verificarea etanseitatii habelor pentru depozitarea fluidelor de foraj;
- depozitarea materialelor chimice necesare tratarii fluidului de foraj, in zona special amenajata;
- in timpul forajului, cat si dupa terminarea lucrarilor, se interzice deversarea fluidelor si a altor reziduuri pe alte terenuri, decat in locurile special amenajate-habe metalice, depozite autorizate.

In cazul in care datorita neetanseitatii se poate produce poluarea solului si a subsolului, trebuie luate urmatoarele masuri:

- inchiderea imediata a sursei de poluare;
- colectarea poluantului (in masura in care aceasta este posibil);
- limitarea intinderii poluarii cu ajutorul digurilor;
- inlaturarea zonei poluante prin decopertare.

Pentru evitarea declansarii unor eruptii necontrolabile, se vor respecta urmatoarele masuri de siguranta:

a) masuri tehnologice:

- executarea lucrarilor de foraj cu respectarea programelor de lucru si a proiectelor tehnologice de foraj;
- pe timpul activitatii de foraj detritusul si fluidul de foraj, vor fi depozitate numai in habe metalice etanse;
- organizarea lucrului la sonda si instruirea brigazii in asa fel incat sa se observe si sa sesizeze, primele simptome de manifestare ale sondei;

- forajul propriu-zis, operatiunile de carotaj si perforare, punere in productie si exploatare, precum si orice fel de operatii, in gaura de sonda, se vor executa numai cu instalatii de prevenire si stingere a eruptiilor, montate complet, corect si mentinute in stare de functionare;
- instalatia de prevenire si echipamentele anexe, trebuie sa fie corespunzatoare presiunii, la care va fi solicitata. De asemenea, aceasta trebuie sa fie completa, montata, mentinuta in perfecta stare de functionare, probata la presiune si supusa periodic, in timpul lucrarilor la verificari si probe de functionare;
- este absolut necesar ca sonda sa fie prevazuta cu rezerva de fluid de foraj si materiale de ingreunat, alimentare cu apa si cu echipament auxiliar corespunzator;
- personalul trebuie sa fie bine instruit asupra importantei, scopului constructiei, intretinerii si modului de functionare a instalatiei de prevenire;
- la sonde trebuie sa existe rezerva de fluid de foraj, materiale de ingreunat conform "Regulamentului de prevenire a manifestarilor eruptive", editia 1982.

b) masuri organizatorice:

- seful de sonda, seful de formatie, sondorul sef, sa fie autorizati de catre ICPT Campina, Centrul de Perfectionare a Personalului, sa lucreze in formatia de foraj sonde, in urma examenului sustinut la tema: "Prevenirea si tratarea manifestarilor eruptive la sondele de hidrocarburi".

Riscul producerii de eruptii libere este exclus, intrucat inca din faza de proiectare se ia in calcul acest factor - prin elaborarea fisei de caracterizare complexa a coloanei stratigrafice si fundamentare a schemei de tubaj si a programului fluidului de foraj, pe baza informatiilor obtinute de la sondele de corelare - in vederea asigurarii sigurantei maxime, pe timpul efectuarii lucrarilor de foraj si asigurarea masurilor enumerate mai sus.

Masurile care se impun, pentru protejarea factorilor de mediu, pentru fiecare etapa de lucru in parte, sunt urmatoarele:

- Amenajarea careului sondelor:
 - se va executa asa cum este descris la capitolul 1.4.8.
- Forajul sondelor:
 - forajul sondelor se executa conform "Proiectului tehnic de foraj" si respectarea legislatiei „Normelor specifice de securitate a muncii la lucrarile de foraj sonde”, editia 1995, elaborate de Ministerul Muncii si Protectiei Sociale, a „Regulamentului pentru prevenirea eruptiilor la forajul, punerea in productie si exploatarea sondelor de titei si gaze” editia 1982;
 - dupa terminarea montajului instalatiilor de foraj si inaintea inceperii forajului, se face receptia acestora, de catre o comisie formata din director tehnic, inginer sef mecanic, sef compartiment protectia muncii, inginer sef energetic al schelei contractoare a lucrarilor de foraj si se executa probe tehnologice, ale utilajelor instalatiilor de foraj;
 - proba de presiune hidraulica a manifoldului pompelor si a conductelor de refulare, pana la prajina de antrenare, va fi executata numai in ziua de dinainte de inceperea forajului sau dupa orice demontare sau inlocuire de piese sau subansamble, din sistemul de circulatie a fluidului de foraj. Proba se executa la o presiune egala de 1,5 ori presiunea maxima de lucru;

- in procesul de foraj, vehicularea, tratarea si transportul fluidului de foraj se realizeaza in sistem inchis;
- apele reziduale si apele pluviale posibil impurificate sunt colectate cu ajutorul burlanelor aflate in dotarea instalatiei de foraj care varsa in cuva metalica de 6 m³ ce va fi vidanjata periodic de catre Ecomed Eastern Europe;
- pastrarea curateniei in careul sondelor, pentru evitarea formarii solutiilor poluante din materialele imprastiate, in timpul ploilor;
- verificarea etanseitatii tuturor capacelor utilajelor, care pot emite poluanti;
- programul de tubaj si cimentare a coloanelor va asigura o sextupla izolare a stratelor intalnite in procesul de foraj, fiind astfel eliminate orice surse potentiale de contaminare a apelor subterane interceptate in procesul de foraj;
- datorita diferentei de presiune sonda-strate, in dreptul rocilor traversate, fluidul de foraj depune, prin filtrare o turta din particule solide, care consolideaza pietrisurile, nisipurile si alte roci slab cimentate sau fisurate, nu permite contaminarea cu fluide de foraj, a posibilelor acvifere existente;
- prin realizarea programului de constructie propus, tubajul coloanelor -de ancoraj si de exploatare -, cimentarea acestora, se realizeaza protectia solului si a apelor subterane in timpul forajului, probelor de productie si a explorarii sondei;
- cimentarea coloanelor se executa in sistem inchis, cimentul fiind transportat in autocontainere. Operatia de cimentare va fi precedata de probarea intregului echipament tehnic folosit: agregate, conducte, furtune, ventile de retinere, la presiunea egala cu 1,5 presiunea maxima de lucru. Pompele agregatului de cimentare vor fi prevazute cu supape de siguranta si manometre;
- dupa tubajul si cimentarea fiecărei coloane se monteaza instalatia de prevenire a eruptiilor conform „Regulamentului pentru prevenirea eruptiilor la forajul, punerea in productie si exploatarea sondei de titei si gaze”, editia 1982;
- detritusul se depoziteaza temporar intr-o haba metalica de 70 m³ si se transporta periodic la Ecomed Eastern Europe SRL pentru tratare/eliminare finala;
- produsele chimice necesare tratarii fluidului de foraj ramase neutilizate se transporta la magazia de materiale a societatii contractoare a lucrarilor de foraj;
- dupa incheierea lucrarilor de foraj se vor executa lucrari de reconstructie ecologica pe suprafata de teren inchiriata temporar pentru foraj, mai putin cea necesara pentru montarea instalatiei de exploatare.
- Probe de productie
 - probele de productie se vor efectua cu instalatia de foraj MR 8000 DIESEL;
 - in vederea protectiei factorilor de mediu, sol, subsol, ape subterane si de suprafata, se vor folosi lucrarile de protectie a mediului realizate la forajul sondelor, amintite anterior;
 - in timpul operatiilor de probare strate si de punere in productie, la gura sondei se monteaza un cap de eruptie de 210 atm. Operatiile de pistonare se executa in sistem inchis cu sistem de etansare pe cablu de pistonat, lichidele - apa de zacamant, petrol - fiind recuperate in habe metalice etanse.

In timpul exploatarii, gazele sunt vehiculate in sistem inchis, de la sonde la parcul de separatoare.

Alte masuri de prevenire:

- sondele vor intra in exploatare numai dupa efectuarea tuturor probelor prevazute prin proiect;
- sondele vor fi exploatate si supravegheate de personalul pregatit special in acest scop;
- supraveghetorul, care a detectat emanatia de produse petroliere, de la sondele de foraj, este obligat ca dupa anuntarea conducerii firmei, sa ia masuri pentru interzicerea accesului pe o raza de cel putin 35 m, fata de locul emanatiei - functie de importanta acesteia, raza zonei de interdictie poate fi marita -, interzicerea apropierii cu foc si a executarii de lucrari, care ar putea produce scantei.

OMV PETROM – Asset II–Oltenia, proprietarul sondei, va organiza puncte de interventie echipate cu mijloace auto, utilaje, unelte si personal pentru remedierea scurgerilor, colectarea titeiului/gazelor revarsat si stingerea eventualelor incendii.

La efectuarea unor lucrari de reparatii si interventii se vor folosi numai scule care nu produc scantei prin lovire sau frecare.

In cazul scurgerii unei importante cantitati de titei/gaze sau amestec, se vor lua urmatoarele masuri:

- se vor efectua manevrele necesare opririi scurgerii - inchiderea de robinete, blindare, izolare etc.;
- se vor amenaja diguri si santuri pentru limitarea revarsarii de amestec;
- se vor stinge toate sursele de foc pe o raza de 100 m, in jurul punctului de unde a avut loc deversarea;
- se va interzice fumatul in zona;
- se va interzice circulatia, in zona, a oricaror persoane si mijloace de transport, care nu au legatura cu lucrarile de remediere a scurgerii;
- va fi anuntata formatia civila de pompieri si organele locale;
- se vor organiza in mod cat mai rational lucrarile de remediere;
- iluminatul in zona de lucru se va face cu lampi de constructie antiexploziva;
- pe o raza de 100 m zona de lucru va fi marcata cu tablite avertizoare "Pericol de incendiu, interzisa aprinderea focului".

Se interzice trimiterea productiei sondei direct in rezervoarele sau habele parcului, fara trecerea acestora prin separatoarele de titei si gaze.

Nu se admit scapari si scurgeri de titei si gaze. In acest scop se va controla permanent etanseitatea armaturilor componente ale parcului de separatoare luandu-se masuri de inlocuire ale celor defecte.

Se vor verifica supapele de siguranta conform prescriptiilor tehnice ISCIR, spre a se evita atingerea unor presiuni excesive in instalatie care ar putea duce la accidente si la emanatii de titei si gaze.

Se va urmari continuu nivelul de titei/gaze umede in separatoare spre a se evita trecerea gazelor la rezervoare sau a titeiului/gazelor umede in conductele de gaze.

La scurgerea impuritatilor din separatoare se va evita scaparea de titei/gaze umede in retea de canalizare.

Separatoarele si rezervoarele vor fi legate la priza de pamant.

In interiorul careului sondei este interzis fumatul si accesul cu chibrituri, brichete sau alte surse de foc.

Se interzice folosirea in alte scopuri a materialelor destinate prevenirii si stingerii incendiilor.

Caile de acces vor fi intretinute in bune conditii, fiind amenajate pentru a se putea interveni in caz de incendiu.

Se interzice a se pastra, in interiorul careului sondei, gazolina sau condensat, in vase deschise. Bumbacul, carpele, sacii etc., imbibate cu produse petroliere, se vor pastra in cutii metalice, cu capac, in anumite locuri stabilite, in zona fara pericol de explozie.

Pentru stingerea incendiilor locale, personalul de deservire a instalatiilor va fi instruit pentru a actiona imediat, cu utilajele mobile si materiale de stingere, aflate in dotarea careului respectiv.

In cazul incendiilor de lichide combustibile, se vor folosi stingatoarele cu spuma sau pulbere si CO₂.

Reconstructia ecologica a arealelor petrolifere

Reconstructia ecologica trebuie sa aiba in vedere urmatoorii factori naturali :

- natura si intensitatea poluarii;
- macro si microrelieful;
- substratele, tipurile si caracteristicile de sol;
- conditiile bioclimatice;
- densitatea retelei hidrogeografice (resursele de apa existente);
- raionarea ecosistemica a zonei.

In situatiile poluarii cu hidrocarburi si apa sarata (nivelele slab, slab moderate de salinizare) aplicarea masurilor de reconstructie ecologica se va face dupa inlaturarea crustei de hidrocarburi.

Identificarea si aplicarea corecta a masurilor cu caracter preventive si ameliorative se va realiza pe baza elaborarii unor studii interdisciplinare si proiecte de executie intocmite de catre institutii specializate in domeniul imbunatatirilor funciare si amenajarilor agrosilvice.

Masurile preventive urmaresc in mod deosebit stoparea extinderii poluarii, avand un caracter prioritar si obligatoriu indiferent de intensitatea poluarii.

Masurile curative au in vedere intensitatea si tipul poluarii, tinand cont de forma de relief, conditiile bioclimatice, tipurile si subtipurile de sol, gradul de dispersie a suprafetelor poluate, resursele de apa pentru spalare.

Masurile de reconstructie ecologica pe arealele poluate cu apa sarata si hidrocarburi sunt determinate de relief, tipul de poluare, intensitatea poluarii, tipul si alternanta straturilor in cadrul profilului de sol (inclusive indicia edafici), ecosistem, acces si vecinatati.

Tehnologia de reconstructie ecologica difera in functie de mai multi factori. Indiferent de gradul de poluare, relief sau adancime de poluare, urmatoarele operatii sunt obligatorii in orice areal poluat:

- curatarea terenului;
- limitare areal poluat;
- lucrari agro-pedoameliorative;
- lucrari de afanare si omogenizare;
- lucrari de nivelare sau modelare;
- lucrari de fertilizare.

Masuri de reconstructie ecologica pentru solurile afectate de poluarea mixta (apa sarata+hidrocarburi)

Forma de relief		Platou					
Grad de poluare	apa sarata	Slab-moderat salinizat			Puternic salinizat		
	petrol	Puternic – excesiv poluare petrol			Puternic poluat petrol		
Adancimea de poluare , m		0÷0,2	0,3÷0,4	0,5÷0,7	0÷0,2	0,3÷0,4	0,5÷0,7
Adancimea de afanare , m		0,2	0,3÷0,4	0,5÷0,6	0,2	0,5÷0,6	0,5÷0,6
Adancimea de omogenizare, m		0,18÷0,2	0,3÷0,4	0,5÷0,6	0,18÷0,2	0,5÷0,6	0,5÷0,6
N,kg/ha		250-300	250-300	250-300	250-300	250-300	250-300
Fertilizare P,kg/ha		125	125	125	125	125	125
Gunoii de grajd t/ha		50	50	50	50	50	50
Metode biologice (inocularea bacterii, insamantari, plantatii)		da	da	da	da	da	da
Nivelare/modelare		da	da	da	da		
Drenuri absorbante-rigole cu piatra sparta+drenatex d=20 m, adancime pozare, m		0,3	0,4	0,4	0,3	0,4	-
Drenuri colectoare rigole cu piatra sparta, h, m		0,3	-	-	0,3	0,4	
Adancimea de pozare a drenului absorbant cu tuburi riflate ϕ 20 mm, m		-		0,6-0,7	-	-	0,6
Adancimea de pozare dren colector din tub riflat ϕ 100-150 mm, m		-	-	0,8-0,9	-	-	0,8-0,9
Spalarea terenului cu cistern RCU-4		-	-	-	da	da	da
Nivelare de-a lungul santului pe latimea de 2,5 m		-	-	da	-	da	da
Bazine de colectare		da	da	da	da	da	da

Succesul masurilor de reconstructie ecologica este asigurat si printr-o monitorizare permanenta precum si prin capacitatea de interventie rapida in cazurile unor evolutii imprevizibile initial si continuarii existentei unei surse punctiforme.

7.2.3. Masuri de prevenire si stingere a incendiilor

1. Normele de protectie contra incendiilor se stabilesc in functie de categoria de pericol de incendiu a proceselor tehnologice, de gradul de rezistenta la foc al elementelor de constructie, precum si de sarcina termica a materialelor si substantelor combustibile utilizate, prelucrate, manipulate sau depozitate, definite conform prevederilor Legii 307/2006 privind apararea impotriva incendiilor.

2. Organizarea activitatii de prevenire si stingere a incendiilor precum si a evacuarii persoanelor si bunurilor in caz de incendiu vizeaza in principal:

- a. stabilirea in instructiunile de lucru a modului de operare precum si a regulilor, masurilor de prevenire si stingere a incendiilor ce trebuiesc respectate in timpul executarii lucrarilor;
- b. stabilirea modului si a planului de depozitare a materialelor si bunurilor cu pericol de incendiu sau explozie;

c. dotarea locului de munca cu mijloace de prevenire si stingere a incendiilor, necesare conform normelor, amplasarea corespunzatoare a acestora si intretinerea lor in perfecta stare de functionare;

d. organizarea alarmarii, alertarii si a interventiei pentru stingerea incendiilor la locul de munca, precum si constituirea echipelor de interventie si a atributiilor concrete;

e. organizarea evacuarii persoanelor si bunurilor in caz de incendiu precum si intocmirea planurilor de evacuare;

f. intocmirea ipotezelor si a schemelor de interventie pentru stingerea incendiilor la instalatiile cu pericol deosebit;

g. marcarea cu inscriptii si indicatoare de securitate si expunerea materialelor de propaganda impotriva incendiilor.

3. Inaintea inceperii procesului tehnologic, muncitorii trebuie sa fie instruiti sa respecte regulile de prevenire si stingere incendiilor.

4. In timpul programului de lucru se vor respecta intocmai instructiunile tehnice privind tehnologiile de lucru, precum si normele de prevenire a incendiilor.

5. La terminarea programului de lucru se va asigura:

a. intreruperea iluminatului electric, cu exceptia celui de siguranta;

b. evacuarea din incinta a deseurilor, reziduurilor si a altor materiale combustibile;

c. inlaturarea tuturor surselor cu foc deschis;

d. evacuarea materialelor din spatii de siguranta dintre constructie si instalatii.

6. Este obligatorie marcarea cu indicatoare de securitate;

7. Depozitarea subansamblelor si a materialelor se va face in raport cu comportarea la foc a acestora si cu conditia de a nu bloca caile de acces la sursa de apa PSI, la mijloacele de stingere si la spatiile de siguranta.

8. Se interzice lucrul cu foc deschis la distante mai mici de 3 m fata de elementele sau materialele combustibile fara luarea masurilor de protectie specifice (izolare, umectare, ecranare, etc). Zilnic, dupa terminarea programului de lucru, zona se curata de resturile si deseurile rezultate. Materialele si substantele combustibile se depoziteaza in locuri special amenajate, fara pericol de producere a incendiilor.

9. Santierul trebuie sa fie echipat cu un pichet de incendiu, care cuprinde:

- galeti din tabla, vopsite in culoarea rosie, cu inscriptia "galeata de incendiu" (2 buc.);
- lopeti cu coada (2 buc.);
- topoare tarnacop cu coada (2 buc.);
- cangi cu coada (2 buc.);
- rangi de fier (2 buc.);
- scara imperechere din trei segmente (1 buc.);
- lada cu nisip de 0,5 mc (1 buc.);
- stingatoare portabile.

7.2.4. Masuri de securitate si sanatate ocupationala

1. La executarea lucrarilor se vor respecta toate masurile de protectie a muncii prevazute in legislatia in vigoare, respectiv Legea 319/2006 privind sanatatea si securitatea in munca si HG 1425/2006 pentru aprobarea normelor metodologice de aplicare a Legii 319/2006.

2. Lucrarile se vor executa pe baza proiectului de organizare si a fiselor tehnologice elaborate de tehnologul executant, in care se vor detalia toate masurile de protectie a muncii.

Se va verifica insusirea fiselor tehnologice de catre intreg personalul din executie.

3. Dintre masurile speciale ce trebuiesc avute in vedere se mentioneaza:

- zonele periculoase vor fi marcate cu placaje si inscriptii;
- se vor face amenajari speciale (podine de lucru, parapeti, dispozitive);
- toate dispozitivele, mecanismele si utilajele vor fi verificate in conformitate cu normele in vigoare;
- asigurarea cu forta de munca calificata si care sa cunoasca masurile de protectie a muncii in vigoare.

4. Se atrage atentia asupra faptului ca masurile de protectie a muncii prezentate nu au un caracter limitativ, constructorul avand obligatia de a lua toate masurile necesare pentru prevenirea eventualelor accidente de munca (masuri prevazute si in "Norme specifice de securitate a muncii pentru diferite categorii de lucrari").

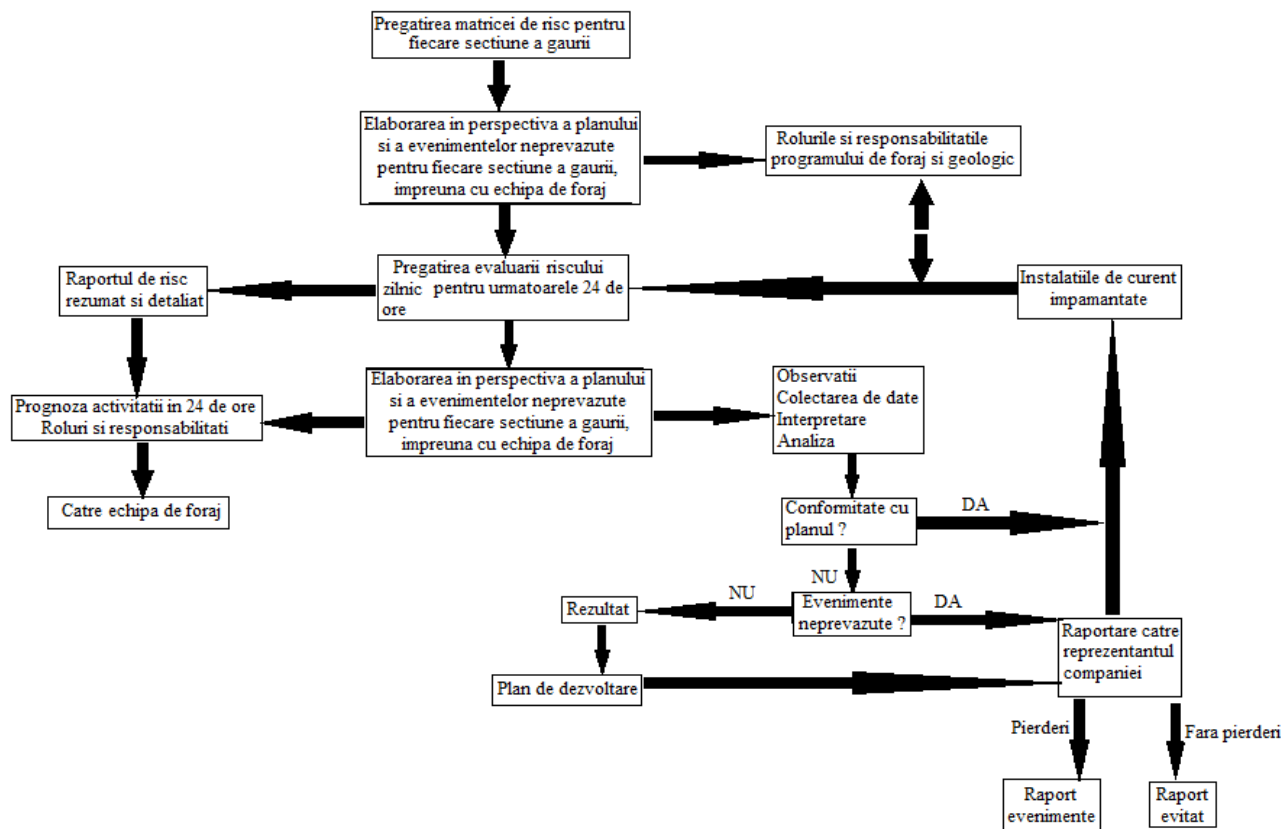
8. Descrierea dificultatilor

Pana la acest moment, beneficiarul nu a intampinat niciun fel de dificultati privind alcatuirea/intocmirea Raportului privind impactul asupra mediului, generat de lucrari de suprafata, foraj si punere in productie sondele 1073 si 1074 Bustuchin, judetul Gorj.

9. Metodologiile utilizate pentru evaluarea impactului asupra mediului

Responsabilitatile se extind din evaluarea riscului si a evenimentelor neprevazute, planificandu-se spre colectarea de date si analiza, apoi spre raportare, actualizarea bine planificata si prognozarea activitatii.

Fluxul de lucru al sondelor 1073 si 1074 Bustuchin



Pentru evaluarea impactului global al realizarii proiectului asupra mediului inconjurator, s-a utilizat metoda propusa de V. ROJANSCHI.

S-au luat in considerare urmatorii factori de mediu care au rezultat ca potential cei mai afectati: apa, aer, sol, flora si fauna (biodiversitate) si asezarile umane.

Impactul produs asupra factorilor de mediu s-a apreciat pe baza indicelui de impact calculat cu relatia:

$$I_p = C_E / C_{MA}$$

Unde:

- **CE** este valoarea caracteristica efectiva a factorului care influenteaza mediul inconjurator, sau in unele cazuri concentratia maxima calculata(**Cmax**);
- **CMA** este valoarea caracteristica maxima admisibila a aceluiasi factor stabilita prin acte normative atunci cand acestea exista, sau prin asimilare cu valori recomandate in literatura de specialitate, cand lipsesc normativel.

Impactul asupra mediului se apreciaza pe baza **indicelui de impact Ip** din **Scara de Bonitate**.

Este evident faptul ca orice activitate umana aduce modificari asupra starii actuale a factorilor de mediu. Aceste modificari pot fi vizibile sau mai putin vizibile, pozitive sau negative. Ideal ar fi ca cele negative

sa nu existe, sau sa fie diminuate, astfel incat efectele lor asupra mediului sa aiba consecinte cat mai mici posibile.

9.1 Impactul prognozat asupra mediului

Impactul asupra fiecaruia dintre ei s-a evaluat printr-o nota in intervalul 1...6. Nota 1 corespunde unei poluari maxime a factorului de mediu respectiv, iar nota 6 unui mediu nepoluat. Notele acordate fiecarui factor de mediu din cei cinci considerati s-au stabilit din "Scara de bonitate", pe baza indicelui de poluare I_p .

Scara de bonitate

Luand in considerare starea naturala neafectata de activitatea umana si situatia ireversibila de deteriorare a unui factor de mediu se obtine o scara de bonitate, care pune in evidenta efectul poluantilor asupra mediului inconjurator.

Nota de bonitate	Valoare I_p $I_p = C_{max} / CMA$	Efectele asupra omului si mediului inconjurator
6	$I_p = 0$	- calitatea factorilor de mediu naturala, de echilibru; - starea de sanatate pentru om naturala.
5	$I_p = 0,0 - 0,25$	- fara efecte
4	$I_p = 0,25 - 0,50$	- mediul este afectat in limitele admisibile; - fara efecte decelabile cazuistic.
3	$I_p = 0,50 - 1,0$	-mediul este afectat peste limitele admisibile; - efectele sunt nocive, sau accentuate
2	$I_p = 1,0 - 2,0$	- mediul degradat; - efectele sunt letale la durate scurte, sau medii de expunere.
1	$I_p = 2,0 - 4,0$	- mediul este impropriu formelor de viata

Notele de bonitate obtinute pentru fiecare factor de mediu in zona analizata servesc la realizarea grafica a unei diagrame, ca o metoda de simulare a efectului sinergic. Avand in vedere ca in cazul de fata au fost analizati cinci factori de mediu, figura geometrica va fi un pentagon. Starea ideala este reprezentata printr-un pentagon regulat inscris intr-un cerc ale carui raze corespund valorii 6 a notei de bonitate. Prin amplasarea pe aceste raze a valorilor exprimand starea reala, se obtine o figura geometrica neregulata, cu o suprafata mai mica, inscrisa in figura geometrica ce corespunde starii ideale.

Pe scurt, efectele asupra fiecarui factor de mediu, abordat mai detaliat in capitolele anterioare se prezinta astfel:

Factor de mediu apa

Surse posibile de poluare a apelor sunt:

- deversari necontrolate de fluid de foraj, care pot apare numai in unele situatii accidentale;
- neetanseitati ale unor zone de racord;
- fisurarea furtunului vibrator, care face legatura intre incarcator si capul hidraulic (cuinsertii metalice) datorita imbatranirii materialului sau a manevrarii bruste;

- fisurarea furtunului vibrator, care face legatura intre pompa fluid de foraj si manifoldul pompei, datorita imbatranirii materialului;
- neetanseitati in zona gurilor de evacuare si curatire ale habelor (la manlocuri);
- depasirea capacitatii de inmagazinare a cuvei metalice pentru colectare ape reziduale de 6 m³, avand ca rezultat deversarea apelor reziduale, care prin infiltrare in sol pot ajunge in apele freatice.
- diferite solutii folosite la tratarea fluidului de foraj sau solutii formate accidental, depozitate necorespunzator. Aceste solutii se infiltreaza in sol si pot ajunge in apele freatice;
- pierderi accidentale de carburanti si uleiuri pe sol, provenite de la mijloacele de transport si utilajele necesare desfasurarii lucrarilor.

Se considera ca obiectivul nu afecteaza in mod curent factorul de mediu apa, in conditiile in care se respecta masurile luate in capitolele anterioare si in lipsa unor accidente.

Factor de mediu aerul

In perioada lucrarilor de constructii-montaj, principalele surse de poluare a aerului le reprezinta utilajele din sistemul operational participant (buldozere, sapatoare de sant, lansatoare, autocamioane de transport), echipate cu motoare termice omologate, care in urma arderii combustibilului lichid, evacueaza gaze de ardere specifice, (gaze cu continut de monoxid de carbon, oxizi de azot, si sulf, particule in suspensie si compusi organici volatili metalici) in limitele admise de normele in vigoare.

Intensificarea activitatii de transport, in cadrul terenurilor aferente executiei obiectivului, nu va determina afectarea calitatii aerului.

Utilizarea, in procesul de forare, a instalatiei tip MR 8000 DIESEL instalatie de foraj termica (cu motor Diesel de 40 l/h), face sa apara emisii de gaze arse, pe perioada functionarii acesteia, dar poluarea aerului este temporara si nesemnificativa.

Pot aparea surse de poluarea aerului in timpul manipularii pulberilor fine (ciment, bentonita), pe platforme deschise, unde pot fi antrenate de curentii de aer.

Contaminarea poate aparea prin:

- Scapari accidentale;
- Pierderi sau scurgeri accidentale;
- Descarcari directe;
- Infiltratii din locuri de poluare;
- Evaporarea componentilor volatile;
- Explozii-pot aparea cand avem presiune mare in formatiunile geologice.

Se considera ca obiectivul nu afecteaza in mod curent factorul de mediu aer, in conditiile in care se respecta masurile luate in capitolele anterioare si in lipsa unor accidente.

Factor de mediu solul si subsolul

Surse posibile de poluare a solului si subsolului sunt:

- deversari necontrolate de fluid de foraj, care pot aparea numai in unele situatii accidentale;

- aparitia unor fisuri pe traseul conductei de refulare a fluidului de foraj, pompa - incarcator;
- neetanseitati ale unor zone de racord;
- fisurarea furtunului vibrator, care face legatura intre incarcator si capul hidraulic (cu insertii metalice) datorita imbatranirii materialului sau a manevrarii bruste;
- fisurarea furtunului vibrator, care face legatura cu pompa si manifoldul pompei, datorita imbatranirii materialului;
- neetanseitati in zona gurilor de evacuare si curatire a habelor (la manlocuri);
- depasirea capacitatii de inmagazinare a cuvei metalice pentru colectare ape reziduale de 6 m³, care prin infiltrare in sol pot ajunge in apele freatice;
- pierderi accidentale de carburanti si uleiuri pe sol, provenite de la mijloacele de transport si utilajele necesare desfasurarii lucrarilor, precum si de la operatiunile de umplere a rezervorului de motorina ce va exista pe amplasament;
- diferite solutii folosite la tratarea fluidului de foraj sau solutii formate accidental, depozitate necorespunzator. Aceste solutii se infiltreaza in sol si pot ajunge in apele freatice.

Se considera ca obiectivul nu afecteaza in mod curent factorul de mediu solul si subsolul, in conditiile in care se respecta masurile luate in capitolele anterioare si in lipsa unor accidente.

Asezarile umane

Avand in vedere ca distanta la care se afla amplasamentul circa 345 m, este mai mare decat cea minima necesara impusa (50 m – conform Ordinului 196 din 10 octombrie 2006 privind Normele si prescriptiile tehnice actuale, specifice zonelor de protectie si zonelor de siguranta aferente Sistemului national de transport al titeiului, gazolinei, condensatului si etanului – Anexa 1), precum si a masurilor implementate pentru reducerea poluarii nu conduc la poluarea semnificativa a mediului, se estimeaza ca impactul produs asupra asezarilor umane si a starii de sanatate a populatiei se incadreaza in limitele admise de legislatia in vigoare.

Biodiversitatea nu este influentata de functionarea obiectivului, impactul cel mai pronuntat se manifesta asupra biotopului de pe amplasament reprezentat de terenuri cu folosinta faneata si arabil.

La nivel global, se poate aprecia ca investitia, nu va avea ca efect cresterea gradului de poluare a factorilor de mediu la nivelul zonei.

Interpretarea rezultatelor pe factori de mediu

Stabilirea notelor de bonitate pentru indicele de poluare , calculat pentru fiecare factor de mediu se face utilizand Scara de bonitate a indicelui de poluare, atribuind notele de bonitate corespunzatoare valorii fiecarui indice de poluare calculat.

Factori de mediu	Ip	Nb
Apa	0,15	5,40
Aer	0,25	5
Sol - Subsol	0,40	4,60
Biodiversitate	0,35	4,70
Asezari umane	0,40	4,60

Din analiza notelor de bonitate , rezulta urmatoarele concluzii:

- Factorii de mediu: solul- subsolul, aerul, bioiversitatea, asezarile umane vor fi afectate in limite admise;
- Factorii de mediu: apa - mediu neafectat.

Calculul indicelui de poluare global

Pentru simularea efectului sinergic al poluantilor, utilizand metoda V.Rojanski, cu ajutorul notelor de bonitate pentru indicii de calitate atribuiti factorilor de mediu se construiesc o diagrama. Starea ideala este reprezentata printr-un pentagon regulat inscris intr-un cerc ale carui raze corespund valorii 6 a notei de bonitate. Prin amplasarea pe aceste raze a valorilor exprimand starea reala, se obtine o figura geometrica neregulata, cu o suprafata mai mica, inscrisa in figura geometrica ce corespunde starii ideale. Metoda de evaluare a impactului global , are la baza exprimarea cantitativa a starii de poluare a mediului pe baza indicelui de poluare globala – IPG - . Acest indice rezulta din raportul dintre starea ideala S_i si starea reala S_R a mediului: $IPG = S_i/S_R$

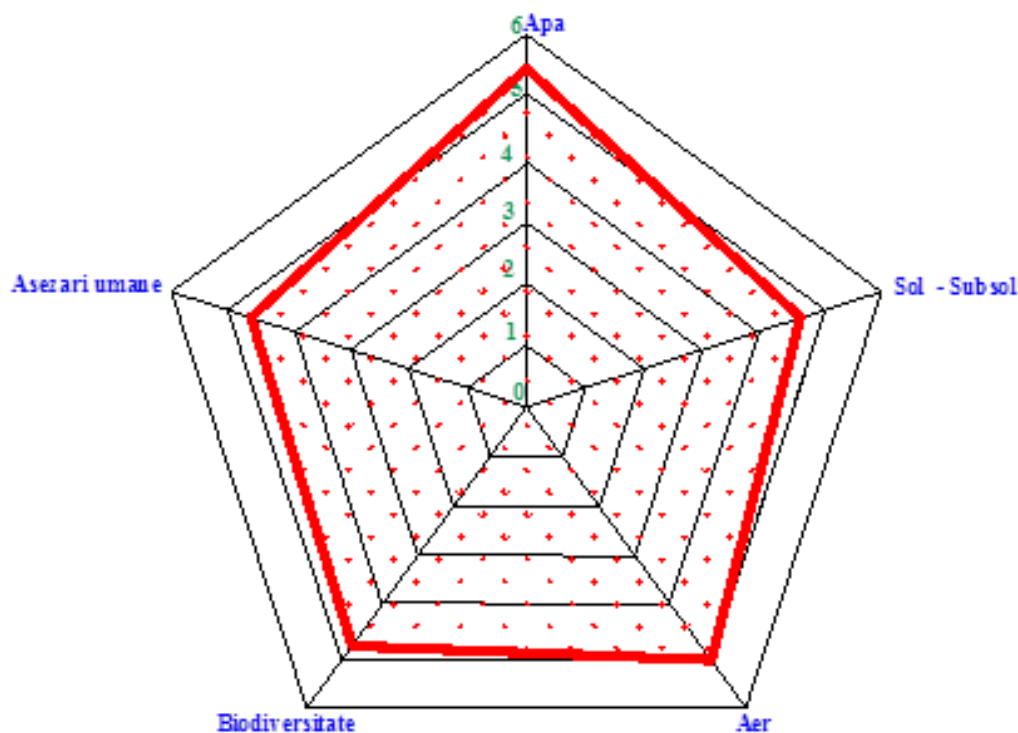
Cand nu exista modificari ale calitatii factorilor de mediu, deci cand nu exista poluare, acest indice este egal cu 1. Cand exista modificari, indicele IPG va capata valori supraunitare din ce in ce mai mari pe masura reducerii suprafetei figurii ce reprezinta starea reala.

Pe baza valorii IPG s-a stabilit o scara privind calitatea mediului.

Scara de calitate

Pentru evaluarea impactului s-a intocmit o scara de la 1 la 6 pentru indicele poluarii globale a mediului, astfel:

IPG = 1	- mediul natural este neafectat de activitatea umana
IPG = 1...2	- mediul este supus activitatii umane in limitele admisibile
IPG = 2...3	- mediul este supus activitatii umane, provocand stare de disconfort formelor de viata
IPG = 3...4	- mediul este supus activitatii umane, provocand tulburari formelor de viata
IPG = 4...6	- mediul afectat grav de activitatea umana, periculos pentru formele de viata
IPG > 6	- mediul este degradat, impropriu formelor de viata



Suprafata ce corespunde starii ideale a mediului $S_i = 330,19 \text{ m}^2$

Suprafata ce corespunde starii reale a mediului $S_R = 220,68 \text{ m}^2$

$IPG = S_i / S_R \Rightarrow IPG = 1,50$

Calculul pentru stabilirea „Indicelui de poluare globala” – IPG a condus la urmatoarea valoare : $IPG = 1,50$.

In conformitate cu “Scara de calitate” pentru $IPG = 1,50$ rezulta ca prin realizarea obiectivului proiectat, mediul este supus activitatii umane in limite admisibile.

9.2 Identificarea si descrierea zonei in care se resimte impactul

In perioada de constructie trebuie tinut cont de zgomot si vibratii, ce pot afecta zona limitrofa.

Consideram ca impactul cel mai pronuntat se manifesta asupra factorului de mediu sol-subsol, prin tasari si asupra biotopului de pe amplasament reprezentat de terenuri cu folosinta arabil si faneata in cazul in care sondele sunt productive.

Impactul se va resimti la nivelul suprafetei careului sondelor, prin realizarea lucrarilor de executie necesare.

9.3 Masuri generale de prevenire a poluarii

Deoarece refacerea potentialului zonelor degradate contaminate este un proces costisitor si dificil este preferabil sa se aplice actiuni de prevenire a degradarii mediului.

Aceste actiuni cuprind:

- identificarea surselor de poluare (neetanseitati, sparturi, avarii);

- oprirea surselor existente de poluare;
- caracterizarea naturii si oprirea gradului de poluare a solului si a apei subterane prin realizarea unui sistem de monitorizare adecvat;
- crearea unei baze de date care sa includa toate sursele de poluare cu stabilirea elementelor de identificare si limitele admise.

Nr. Crt.	Lucrari de prevenire si combatere a poluarii	Scopul
1.	Amenajare careu sonde: intretinere sant betonat ape pluviale de jur imprejurul careului;	Protectia solului, apelor de suprafata, apei freatice, prin prevenirea afectarii factorilor de mediu ca urmare a scurgerilor, deversarilor, infiltrarilor
2.	Colectarea si dirijarea scurgerilor apelor meteorice din careul sondei printr-un sant betonat la bazinul colector	Protectia solului, apelor de suprafata, apei freatice, prin prevenirea afectarii factorilor de mediu ca urmare a scurgerilor, deversarilor, infiltrarilor
3.	Intretinerea bazinului de colectare (cuva metalica) scurgeri, a careului sondelor, echipamentelor de suprafata a sondelor etc.	Protectia solului, apelor de suprafata, apei freatice, prin prevenirea afectarii factorilor de mediu ca urmare a scurgerilor, deversarilor, infiltrarilor
4.	Respectarea reglementarilor impuse de sanatatea si securitatea muncii specifice industriei de foraj	Minimalizeaza riscul producerii de evenimente poluante si accidente umane
5.	Respectarea normelor de aparare impotriva incendiilor si a prevederilor legislatiei de protectia mediului	Elimina riscul producerii de accidente umane si material
6.	Masuri si echipamente speciale de protectie / prevenire a accidentelor la executarea operatiilor de interventie la sonda	Elimina riscul poluarii factorilor de mediu si accidentarii personalului
7.	Repartizarea activitatilor productive de zgomot si vibratii. Limitarea vitezei de circulatie a autovehiculelor de tonaj la circa 5 km/ora	Eliminarea poluarii fonice si a vibratiilor

9.4 Concluzii care au rezultat din evaluarea impactului asupra mediului

Principalele concluzii ale acestei evaluari sunt ca proiectul manifesta un impact nesemnificativ si de scurta durata asupra mediului.

Pe langa evitarea emisiilor gazelor de sera si contaminarea cu substante periculoase a factorilor de mediu sol si apa, proiectul conduce la cresterea potentialului socio - economic al zonei si asigurarea unor noi rezerve energetice economiei romanesti, valorifica folosirea terenului care, in alta situatie, ar fi considerat ca avand o valoare economica scazuta. In plus, proiectul nu este in conflict cu planificarea existenta pentru acea zona.

Impactul local asupra mediului din timpul constructiei si operarii sunt limitate. De asemenea, in urma evaluarii impactului cumulat al sondelor 1073 si 1074 Bustuchin, s-a ajuns la concluzia ca impactul cumulat va fi nesemnificativ.

Impactul asupra apei, aerului, biodiversitatii, asezarilor umane, solului si subsolului este redus. Riscurile de mediu sunt mentinute la un nivel scazut datorita strategiei de restructurare si modernizare a OMV PETROM incluzand si implementarea unor tehnologii care sa asigure protectia mediului, in conformitate cu legislatia in vigoare, diminuarea consumurilor energetice, a pierderilor tehnologice si a necesarului de personal, in scopul maririi rentabilitatii, precum si realizarea unor conditii mai bune de munca pentru personalul societatii.

Calculul pentru stabilirea "Indicelui de poluare globala" –IGP a condus la valoarea de $IGP = 1,50$. In conformitate cu "Scara de calitate" pentru $IPG = 1,50$ rezulta ca prin realizarea obiectivului proiectat, mediul este supus activitatii umane in limite admisibile.

9.5 Evaluarea riscului

Pentru evaluarea riscului, s-a folosit o matricea de evaluare a riscului sectiunea 8.5" si sectiunea 12.25". **Metodele matriceale** (Arts, 1998; Barrow, 1997; Cooper, Cater, 1997; Wood, 1995). Matricile pot fi utilizate pentru identificarea, studierea sistematica, vizualizarea si evaluarea majoritatii impacturilor asupra mediului.

Matricea are ca obiectiv:

- stabilirea masurilor de management a riscului in vederea imbunatatirii calitatii mediului;
- controlarea si segregarea activitatilor antropice generatoare de risc;
- implementarea strategiilor de management teritorial.

Metodologia de intocmire a matricii de evaluare a riscurilor consta in:

- luarea in considerare a proceselor generatoare de risc;
- stabilirea indicatorilor gradului de risc;
- stabilirea grilei de apreciere a claselor de risc.

Matricea de evaluare a riscului sectiunea 8.5''

Potential risc / hazard	Consecinte	Impact	Probabilitate	Risc	Atenuare si Control	Risc ramas
Pierderi de noroi de foraj	Timp neproductiv cauzat de lucrari pentru a elimina pierderile (pierderi de material circulat, prize de ciment), crescand costul total.	Mediu	Scazuta	Scazut	Pastrarea parametrilor noroiului de foraj conform proiectului (greutate noroi de foraj, vascozitate) si pregatirea unui stoc cu pierderi de material circulat . In cazul in care au loc pierderi de noroi de foraj se reduce debitul de la 30 l/s la 22 l/s si se trateaza noroiul de foraj cu pierderile de material circulat.	Scazut
Instabilitatea si curatarea gaurii	Timp neproductiv cauzat de azelarea si circularea excesiva pentru curatarea gaurii. Conducta infundata. Operatiuni de extragere.	Mediu	Scazuta	Scazut	Gestionarea densitatii echivalente circulante si cele mai bune practici pentru curatarea gaurii. Anteconectarea suportului de azelare. Declansarea curatatorului de conducta conform planului. Circularea unui volum de put inainte de declansarea curatatorului de conducta si dublarea acestui volum inainte de extragere din gaura deschisa. Folosirea, conform planului, a debitului adecvat pentru aceasta sectiune (30 l/s ÷ 1800 l/min).	Scazut
Ansamblul partii de jos a gaurii (sapa, stabilizatori, motor rotativ)	Timp neproductiv datorat ratei scazute de penetrare/impiedicare pentru curatarea ansamblului.	Mediu	Scazuta	Scazut	Utilizarea aditivilor adecvati in sistemul activ. Utilizarea debitului planificat (30 l/s ÷ 1800 l/min).	Scazut

Matricea de evaluare a riscului sectiunea 12.25''

Potential risc / hazard	Consecinte	Impact	Probabilitate	Risc	Atenuare si Control	Risc ramas
Pierderi de noroi de foraj in formatiuni de suprafata	Timp neproductiv cauzat de lucrari pentru a elimina pierderile (pierderi de material circulat, prize de ciment), crescand costul total.	Mediu	Scazuta	Scazut	Se foreaza primii 50 m cu noroi de foraj , cu vascozitate mare si parametrii de foraj restrictionati (debit = 25 ÷ 30 l/s ; rotatii /minut = 40÷50; greutate pe sapa = 1÷2 tf. Dupa cei 50 m noroiul si parametrii de foraj vor creste gradual pentru a defini parametrii. Este necesara pregatirea unui stoc de pierderi de material circulat.	Scazut
Curatarea gaurii	Timp neproductiv cauzat de azelarea si circularea excesiva pentru curatarea gaurii. Conducta infundata. Operatiuni de extragere.	Mediu	Scazuta	Scazut	Gestionarea densitatii echivalente circulante si cele mai bune practici pentru curatarea gaurii. Pastrarea parametrilor noroiului de foraj cum au fost planificati. Anteconectarea suportului de azelare. Circularea unui volum de put dublu inainte de extragerea din gaura deschisa. Folosirea debitului adecvat (45 l/s ÷ 2700 l/min).	Scazut
Ansamblul partii de jos a gaurii (sapa, stabilizatori, motor rotativ)	Timp neproductiv datorat ratei scazute de penetrare/impiedicare pentru curatarea ansamblului.	Mediu	Scazuta	Scazut	Utilizarea aditivilor adecvati in sistemul activ de prevenire a scurgerilor, utilizarea debitului adecvat si definirea proprietatilor noroiului de foraj.	Scazut

9.6 Concluzii care au rezultat din evaluarea riscului

Conform metodei matriceale de evaluare a riscului pentru sondele 1073 si 1074 Bustuchin, rezulta ca riscurile sunt mentinute la un nivel scazut datorita strategiei de restructurare si modernizare a OMV PETROM incluzand si implementarea unor tehnologii care sa asigure protectia mediului, in conformitate cu legislatia in vigoare, diminuarea consumurilor energetice, a pierderilor tehnologice si a necesarului de personal, in scopul maririi rentabilitatii, precum si realizarea unor conditii mai bune de munca pentru personalul societatii.

9.7. Masuri pentru prevenirea accidentelor

Se recomanda urmatoarele masuri:

- Respectarea programului de constructie, montajul corespunzator al flanselor de la capul de coloana si al instalatiei de prevenire a eruptiilor prevazute in proiect;
- Folosirea tipurilor de fluide recomandate in proiect si asigurarea in permanenta a caracteristicilor indicate;
- Parametrii fluidului de foraj se vor adapta in functie de conditiile intalnite, se vor lua masuri de prelucrare continua a datelor obtinute, in scopul asigurarii unui fluid de foraj optim pentru traversarea formatiunilor geologice intalnite;
- In timpul operatiilor de tubaj si cimentare se vor respecta masurile pentru securitate si sanatatea in munca specifice acestor operatii, cuprinse in normele departamentale de protectia muncii;
- Instruirea corespunzatoare a personalului privitor la conditiile geologo – tehnice ale sondelor si prevederile pentru securitate si sanatatea in munca, aparare impotriva incendiilor, Indrumatorul tehnic, regulamentele pentru prevenirea eruptiilor, prevenirea si lichidarea accidentelor tehnice;
- Desfasurarea operatiilor deosebite pe baza de programe intocmite si avizate cu asigurarea unei asistente corespunzatoare.

10. Rezumat fara caracter tehnic

10.1. Amplasament

Amplasamentul sondelor de exploatare este determinat de informatiile geologice existente la data prognozarii lucrarii cu privire la existenta stratului in care s-au acumulat hidrocarburile.

Sondele 1073 si 1074 Bustuchin se vor amplasa in extravilanul comunei Bustuchin, sat Poiana -Seciuri, judetul Gorj, terenul fiind amplasat in Tarla 31, Parcela F, A, pe aceeasi platforma tehnologica.

Cele mai apropiate cursuri cadastrale de apa de suprafata fata de obiectivele proiectului analizat sunt reprezentate de raul Amaradia, situat la o distanta de circa 430 m si paraul Poienita situat la circa 2,1 km.

Din punct de vedere geomorfologic perimetrul viitoarelor sonde 1073 si 1074 Bustuchin se gaseste in zona mediană a versantului stâng al văii Amaradia.

Terenul pe care este propusa amplasarea sondelor este reprezentat de un teren relativ plan.

Perimetrul pe care este propusa amenajarea viitoarei platforme necesara forajului sondelor 1073 si 1074 Bustuchin este reprezentat partial de o platforma amenajata pentru forajul si exploatarea sondei 852 Bustuchin.

Aceasta zona se caracterizeaza printr-un relief format din depresiuni si dealuri dispuse in doua siruri continue, paralele cu ramura sudica a muntilor. Se constata o coborare generala a reliefului de la Est la Vest, datorita afundarii structurii geologice in aceeasi directive.

Suprafata ocupata temporar in vederea executarii forajului si punerii in productie a sondelor 1073+1074 Bustuchin este de **13 003 m²**.

Drumul de acces la sondele 1073 si 1074 Bustuchin este un drum existent (drum de exploatare De 4677 – drum asfaltat cu latimea de 8 m ce este racordat in drumul judetean secundar DJ 675 C).

Localizare geografica:

Careul comun al sondelor este amplasat la:

- la o distanta circa 345 m de prima casa,
- la o distanta de circa 430 m de raul Amaradia;
- la o distanta de circa 2,1 km de paraul Poienita.

Coordonatele sondelor 1073 Bustuchin si 1074 Bustuchin in sistem STEREO 70 sunt:

X = 389427,006;	X = 389412,391;
Y = 398647,306.	Y = 398650,680.

10.2. Descrierea lucrarilor

In categoria lucrarilor de explorare/exploatare a zacamintelor de petrol si gaze, ramura a industriei petroliere, include si lucrarile privind forajul sondelor, care au un caracter temporar, durata acestora depinzand de adancimea la care se afla obiectivul – zacamantul care trebuie exploatat, constructia sondelor si conditiile geofizice ale structurii.

Durata estimata de realizare a sondelor este de circa 300 zile / sonda, iar adancimea de foraj este de 2750 m / sonda.

In vederea realizarii obiectivului se prevad urmatoarele etape:

a) executarea lucrarilor de pregatire si organizare prin lucrari de constructii montaj in legatura cu instalatia de foraj:

- amenajare platforma cu sisteme rutiere;
- executie beciuri sonde;
- montare instalatie de foraj;
- montare anexe tehnologice si sociale;

b) executarea lucrarilor de foraj propriu-zise;

c) demobilizarea instalatiei de foraj si anexelor precum si transportul acesteia la alta locatie sau la baza de reparatii;

d) executarea lucrarilor de probare a stratelor si pregatirea sondei pentru exploatare, daca este demonstrata viabilitatea acesteia.

In cadrul organizarii de santier, pentru activitatea sociala a personalului care executa lucrarile necesare realizarii obiectivului se impune:

- asigurarea apei potabile necesara prepararii hranei;
- asigurarea apei potabile necesara igienei personale;
- montarea toaletelor ecologice;
- racordarea baracilor necesare organizarii de santier la reseaua electrica;
- racordarea bucatariei, dusurilor si spalatoarelor la sistemul de colectare si depozitare a apelor menajere uzate.

Activitatea de foraj se va desfasura cu respectarea stricta a tehnologiei si a masurilor de protectie prevazute in proiect, astfel incat sa nu se afecteze vegetatia, solul si aerul din afara careului sondelor.

Activitatea de foraj se va desfasura numai in incinta careului aprobat. Forajul sondelor se executa cu utilaje si echipamente ce corespund prevederilor din proiecte, normelor NTS si PSI si regulamentului pentru prevenirea eruptiilor la forajul, punerea in productie si exploatarea sondelor de titei si gaze, coloanele fiind prevazute cu sisteme de etansare si instalatii de prevenire a eruptiilor ce rezista pana la 210 atm.

Se precizeaza ca toate componentele organizarii de santier, activitatea de foraj se va desfasura numai pe terenul amplasamentului prevazut in proiect si nu in afara acestuia, prin urmare nu sunt afectate suprafete vecine, suplimentare.

Procesul tehnologic de forare al unei sonde consta in saparea unui put cu diametre descrescatoare, de la suprafata si pana la baza stratului productiv cu ajutorul unui sistem rotativ hidraulic actionat de la suprafata. Procesul de foraj se realizeaza in intregime cu mijloace mecanizate (utilajul instalatiei de foraj).

La aceasta metoda de foraj este absolut necesar ca in timpul lucrului sapei, detritusul (roca sfaramata) sa fie indepartat permanent de pe talpa sondei si transportat la suprafata, iar sapa trebuie racita.

Aceste operatii sunt indeplinite de fluidul de foraj care este pompat de la suprafata cu ajutorul pompelor cu pistoane, prin interiorul prajinilor de foraj.

Dupa ce iese prin orificiile sapei, fluidul de foraj se incarca cu detritus pe care il transporta la suprafata prin spatiul inelar dintre prajini si peretii gaurii de sonda.

La suprafata, fluidul de foraj este curatat cu ajutorul sitelor vibratoare si al separatoarelor de tip hidrocyclon, detritusul, in cazul fiecărei sonde, fiind depozitat intr-o haba metalica de 70 m³, iar fluidul de foraj curat este reintegrat in fluxul tehnologic de foraj.

In procesul de foraj fluidul de foraj este vehiculat in circuit inchis, astfel incat printr-o exploatare normala nu au loc pierderi pe faze.

Dupa executarea forajului fiecarui interval are loc consolidarea gaurii de sonda prin tubarea acestora cu ajutorul unor coloane din tevi de otel avand diametrul corespunzator intervalului sapat.

Tubarea sondei reprezinta operatia de introducerea in gaura de sonda a unor burlane metalice cu scopul de a consolida gaura de sonda si de a crea canalul sigur de exploatare a hidrocarburilor.

Prin executarea operatiei de tubare se are in vedere:

- consolidarea peretelui gaurii de sonda;
- impiedicarea contaminarii apelor de suprafata cu fluidele aflate in sonda;
- izolarea stratelor care contin hidrocarburi (petrol si gaze) a caror exploatare se urmareste, prevenind contaminarea cu acestea a apelor superioare.

Dupa executarea tubarii fiecărei coloane are loc cimentarea spatiului inelar dintre coloana si peretele gaurii de sonda.

Probele de productie se vor efectua cu instalatia de foraj MR 8000 DIESEL. Durata de realizare a probelor de productie este de circa 20 zile/sonda, dupa care, daca rezultatele sunt pozitive, sondele intra in productie.

10.3. Impactul prognozat asupra mediului

10.3.1. Impactul prognozat asupra factorului de mediu „apa”

Sursa de poluare naturala ce poate genera poluarea apelor de suprafata si subterane o constituie apele meteorice sub forma de ploii torentiale, cu intensitati foarte mari (cu cantitati mai mari de 45 l/s in circa 60-80 min) capacitatea de inmagazinare a habeii de decantare (cuva metalica) (6 m^3) poate fi depasita. In aceasta situatie careul sondelor se poate inunda integral, fiind supus unei spalari partiale, materialul dislocat fiind transferat pe terenurile din aval. Apele de suprafata care intercepteaza "viitura" si care tranziteaza peste terenurile situate in aval de careu pana la receptorul natural pot suferi deprecieri atat din punct de vedere chimic cat si organoleptic.

Prin echiparea careului cu o serie de utilitati (diferite baraci, habe metalice), gradul de ocupare al terenului fiind circa 90 %, se diminueaza efectul infiltratiilor apelor meteorice la nivelul intregii suprafete a careului.

Stratele freatiche care urmeaza a fi strabatute de catre coloanele de ancoraj si de exploatare nu sunt afectate, deoarece, in vederea protejarii subsolului si a panzei freatiche impotriva eventualelor infiltratii, se va tuba coloana de ghidaj intr-un put sapat manual, iar coloana se va betona pe toata lungimea.

Fluidul de foraj folosit in procesul tehnologic va fi astfel preparat incat sa aibe caracteristici compatibile cu stratele traversate, acesta neavand un caracter poluant, deoarece concomitent cu traversarea acestora are loc tubarea coloanelor si cimentarea acestora.

Alte surse posibile de poluare a apelor sunt:

- deversari necontrolate de fluid de foraj, care pot apare numai in unele situatii accidentale;
- neetanseitati ale unor zone de racord;
- fisurarea furtunului vibrator, care face legatura intre incarcator si capul hidraulic (cuinsertii metalice) datorita imbatranirii materialului sau a manevrarii bruste;
- fisurarea furtunului vibrator, care face legatura intre pompa fluid de foraj si manifoldul pompei, datorita imbatranirii materialului;
- neetanseitati in zona gurilor de evacuare si curatire ale habelor;
- depasirea capacitatii de inmagazinare a bazinului de decantare de 6 m^3 , avand ca rezultat deversarea apelor reziduale, care prin infiltrare in sol pot ajunge in apele freatiche;
- diferite solutii folosite la tratarea fluidului de foraj sau solutii formate accidental, depozitate necorespunzator. Aceste solutii se infiltreaza in sol si pot ajunge in apele freatiche.

Eventualul impact negativ asupra calitatii apelor subterane este temporar limitat la durata de executie a forajului si traversarii stratului acvifer, in functie de proprietatile stratului permeabil si de conditiile hidrogeologice.

10.3.2. Impactul prognozat asupra factorului de mediu „aer”

Proгноza impactului asupra aerului in timpul constructiei sondelor

Principalele surse de poluare ale aerului in perioada de executie a lucrarilor vor fi reprezentate de utilajele angrenate la realizarea investitiei: camioane, buldozere, excavatoare, compactoare. Aceste surse de poluare ale aerului – gazele arse de la esapament – se constituie ca surse mobile de poluare.

Emisiile rezultate de la esapamentele utilajelor folosite la realizarea investitiei – foraj sonde gaze, vor determina o crestere locala a concentratiei de poluanti atmosferici, pe amplasamentul lucrarilor.

Intensificarea activitatii de transport, in cadrul terenurilor aferente executiei obiectivului, nu va determina afectarea calitatii aerului.

Utilizarea, in procesul de forare, a instalatiei tip MR 8000 DIESEL (instalatie de foraj termica), face sa apara emisii de gaze arse, pe perioada functionarii acesteia, dar poluarea aerului este temporara si nesemnificativa.

Proгноza impactului asupra aerului in timpul functionarii sondelor

In timpul functionarii investitiei, nu mai exista emisiile eliberate in atmosfera de catre grupul generator de electricitate, exploatarea gazelor, din zacamant, facandu-se cu o pompa antrenata de un motor electric. In aceasta situatie se poate afirma ca impactul asupra aerului este nesemnificativ.

10.3.3. Impactul prognozat asupra factorului de mediu „sol”

Poluantii din timpul procesului de foraj ce pot afecta solul, accidental, sunt:

- detritusul, rezultat din activitatea de foraj;
- fluidul de foraj, cu efect local si limitat;
- materialele si chimicalele, care totusi nu pot lua contact cu factorii de mediu decat in locul de manipulare;
- apele meteorice si de spalare, care antreneaza impuritati si substante poluante si care se pot infiltra in sol;
- gaze umede.

In faza de executie se va inregistra un impact slab asupra solului prin decopertarea pamantului de pe suprafata careului.

Volumul (1083 m³) de sol vegetal se va depozita intr-un spatiu din incinta careului, ulterior fiind folosit la ecologizarea altor terenuri din zona, daca sondele se vor dovedi productive. In cazul in care sondele se vor dovedi neproductive, solul vegetal se va folosi la redarea intregii suprafete ocupate de aceasta in circuitul initial.

Forajul sondelor necesita lucrari care perturba echilibrul natural al zonei in care se executa acesta.

Lucrarile de terasamente, chiar daca nu sunt poluante, pot induce temporar modificari structurale in profilul de sol.

Activitatile specifice de santier vor implica manipularea unui numar redus de posibile substante poluante pentru sol reprezentate de carburanti si lubrifianti, folositi pentru utilaje si echipamente. Materialele necesare amenajarii de santier vor fi produse finite, care vor fi aprovizionate ca atare, fiind doar asamblate pe santier. In aceste conditii, se considera ca impactul potential indus solului va fi nesemnificativ.

Un potential impact poate fi generat asupra calitatii solului in situatia producerii unor scurgeri de carburanti sau lubrifianti ca urmare a unor defectiuni a utilajelor/echipamentelor utilizate si doar in cazul deteriorarii masurilor si conditiilor de protectie-prevenire considerate in proiect.

La executarea lucrarilor se utilizeaza fluid de foraj - rezulta detritus, ape reziduale si deseuri specifice. Aceste deseuri reprezinta un potential pericol de poluare a solului datorita substantelor pe care le contin. Poluantii care pot afecta calitatea solului sunt: hidrocarburile din produsele petroliere, unele saruri - cloruri, sulfati, soda caustica, substante tensioactive.

Poluantii care pot afecta calitatea solului sunt: hidrocarburile din produsele petroliere, unele saruri - cloruri, sulfati, soda caustica, substante tensioactive.

In timpul forajului pot aparea eruptii necontrolabile datorita urmatoarelor cauze:

- aparitia, pe traiectele sondelor, a unor zone de pierderi de circulatie de fluid, ce conduc la diminuarea inaltimii coloanei de fluid sub valoarea presiunii unui strat traversat. Astfel se creeaza un raport invers intre presiunea stratului si presiunea coloanei de fluid, ceea ce conduce la declansarea unei eruptii libere;
- traversarea unor strate necunoscute, cu presiuni mai mari decat presiunea coloanei de fluid de foraj;
- traversarea unor strate cu gaze ce pot conduce la gazeificarea fluidului de foraj si implicit la usurarea acestuia. Prin reducerea greutatii specifice a fluidului prin gazeificare, se reduce si valoarea presiunii exercitata de coloana de fluid de foraj si apoi poate avea loc declansarea eruptiei.

Toate deversarile si emisiile de produsi rezultati in urma eruptiilor libere necontrolabile conduc la poluarea solului, subsolului, a apelor de suprafata, a apelor subterane si a aerului.

Masurile pentru prevenirea unei eruptii sunt descrise in capitolul 4.3.4.

Impactul negativ produs asupra solului este temporar, de intensitate medie, reversibil, cu probabilitate mica de aparitie a unor fenomene majore, datorita masurilor luate in faza de proiectare.

10.3.4. Impactul prognozat asupra factorului de mediu „subsol”

In cazul unei exploatare normale, fara aparitia unor fenomene de eruptii, deversari accidentale, nu vor exista surse dirijate de poluare a subsolului.

In timpul forajului, se pot ivi accidente ce pot avea impact asupra mediului, dupa cum urmeaza:

- aparitia, pe traiectele sondelor, a unor zone de pierderi de circulatie de fluid, ce conduc la diminuarea inaltimii coloanei de fluid sub valoarea presiunii unui strat traversat.

Astfel se creeaza un raport invers intre presiunea stratului si presiunea coloanei de fluid, ceea ce

conduce la declansarea unei eruptii libere;

- traversarea unor strate necunoscute, cu presiuni mai mari decat presiunea coloanei de fluid de foraj;
- traversarea unor strate cu gaze ce pot conduce la gazeificarea fluidului de foraj si implicit la usurarea acestuia. Prin reducerea greutatii specifice a fluidului prin gazeificare, se reduce si valoarea presiunii exercitata de coloana de fluid de foraj si apoi poate avea loc declansarea eruptiei.

Toate aceste situatii descrise mai sus pot conduce la eruptii ce reprezinta evenimente in activitatea de foraj prin pierderi materiale si prin poluarea mediului.

Impactul ecologic al unei eruptii libere se manifesta prin deversarea in mediul ambiant a unor cantitati importante de hidrocarburi sau ape reziduale; in unele situatii cand stratul ce a generat avaria dispune de gaze libere, se produc incendii, datorita aprinderii gazelor de suprafata.

Toate deversarile si emisiile de produse rezultati in urma eruptiilor libere necontrolabile conduc la poluarea subsolului.

In urma deplasarii frontului de poluant in subsol, acesta din urma ramane saturat cu poluantul respectiv. Deplasarea poluantului se poate continua pana la epuizarea masei de poluant prin saturarea unei zone corespunzatoare de subsol sau pana la atingerea pinzei freatiche in care se produce dizolvarea sau cu care se face antrenarea fizica a poluantului.

In cazul in care poluarea solului se realizeaza la o anumita adancime (0,5-1,5 m), prin spargerea unei conducte prin care se pompeaza un produs petrolier lichid, deplasarea acestuia prin subsol se produce pe directia verticala in ambele sensuri cat si in directiile laterale.

Se face precizarea ca riscul de aparitie al unei eruptii este extrem de scazut deoarece sondele urmeaza a fi forate intr-o zona explorata si exploatata anterior, pentru care exista suficiente informatii referitoare la litologia straturilor traversate precum si a stratului productiv.

10.3.5. Impactul prognozat asupra factorului de mediu, biodiversitate''

In perioada de executie a investitiei, vegetatia va fi afectata exclusiv in zona de lucru, deoarece pe aceasta vegetatia va fi eliminata in totalitate, dar se va reface dupa perioada de vegetatie, dupa reabilitarea suprafetelor afectate.

Activitatea de foraj se desfasoara numai in incinta amplasamentului aprobat, neafectand zonele limitrofe, impactul produs asupra vegetatiei si faunei terestre si acvatice este nesemnificativ.

Explorarea sondelor nu modifica populatia de plante sau compozitia speciilor, nu are ca efect distrugerea sau alterarea habitatelor speciilor de plante, nu altereaza speciile si populatiile de pasari, mamifere, pesti, amfibii, reptile protejate sau nu.

Activitatea de explorare se desfasoara numai in incinta amplasamentului aprobat, neafectand zonele limitrofe, din aceasta cauza impactul produs asupra vegetatiei si faunei terestre si acvatice este nesemnificativ.

Investitia nu afecteaza nici rutele de migrare ale pasarilor.

10.3.6. Impactul transfrontarier

Nu este cazul.

Nici una din activitatile din lista anexata Conventiei privind evaluarea impactului asupra mediului in context transfrontiera, adoptata la Espoo la 25 februarie 1991, rectificata prin Legea 22/2001, nu se intersecteaza cu lucrarile prevazute in proiect.

10.3.7. Impactul cumulativ

Conform Ordinul nr. 863/2002 si a Directivei 2014/52/UE - Anexa IV, este necesar ca, in evaluarea efectelor asupra mediului ale prevederilor proiectului, sa fie luate in considerare efectele cumulative si sinergice asupra mediului. Astfel, efectele cumulative pot aparea in situatii in care mai multe activitati au efecte individuale nesemnificative, dar impreuna pot genera un impact semnificativ sau, atunci cand mai multe efecte individuale ale planului genereaza un efect combinat.

In cazul proiectului *''Lucrari de suprafata, foraj si punere in productie sondele 1073 si 1074 Bustuchin, judetul Gorj''*, ce face obiectul prezentului Raport privind impactul asupra mediului, in urma evaluarii impactului prin metoda V. ROJANSCHI, a rezultat un indice de poluare globala de 1,50, care in conformitate cu *''Scara de calitate''* rezulta ca prin realizarea obiectivului proiectat, mediul este supus activitatii umane in limitele admisibile.

Amplasamentul sondelor 1073 si 1074 Bustuchin, se afla intr-o zona de exploatare petroliera (exploatarea petroliera Bustuchin) in care sunt prezente si in functiune alte sonde, sonda amplasandu-se la circa 3,1 km fata de *careul tip cluster al sondelor 1022,1024,1026,1034,1072 si 1075 Bustuchin*.

Procesul de foraj se realizeaza in intregime cu mijloace mecanizate (instalatie de foraj MR 8000 Diesel), ceea ce va implica o actiune mecanica asupra stratelor geologice.

Se anticipeaza ca lucrarile de foraj sa determine impact asupra structurii geologice locale, dar acesta va fi strict localizat la gaurile sondelor.

Lucrarile pentru amenajarea carerului, foraj si punere in productie sondele 1073 si 1074 Bustuchin se vor face esalonat astfel ca nu putem vorbi despre un impact cumulativ, iar activitatile generatoare de zgomote ridicate vor fi planificate, astfel incat sa se evite o suprapunere a acestora si in timpul forajului sa nu se produca un impact cumulativ.

Impactul generat de sondele din zona amplasamentului este nesemnificativ, in zona nexistand semne de afectare a factorilor de mediu, astfel ca impactul cumulativ al sondelor 1073 si 1074 Bustuchin cu sondele din zona este nesemnificativ, nu se vor inregistra fenomene care sa conduca la efecte sinergetice ale noii activitati in contextul continuarii activitatilor obiectivelor deja existente in zona.

Pentru evitarea unor posibile depasiri limitele admisibile care pot afecta mediul, la sonde se iau masuri de protectia mediului pentru fiecare factor de mediu in parte, masuri pentru prevenirea poluarii accidentale, masuri in cazul unei poluari accidentale. Pentru a verifica calitatea factorilor de mediu, beneficiarul monitorizeaza realizarea si exploatarea proiectului.

Lucrarile de foraj la sondele 1073 si 1074 Bustuchin se vor face esalonat astfel ca nu putem vorbi despre un impact cumulativ, iar activitatile generatoare de zgomote ridicate vor fi planificate, astfel incat sa se evite o suprapunere a acestora si in timpul forajului sa nu se produca un impact cumulativ.

Riscurile de mediu sunt mentinute la un nivel scazut datorita strategiei de restructurare si modernizare a OMV PETROM incluzand si implementarea unor tehnologii care sa asigure protectia mediului, in conformitate cu legislatia in vigoare, diminuarea consumurilor energetice, a pierderilor tehnologice si a necesarului de personal, in scopul maririi rentabilitatii, precum si realizarea unor conditii mai bune de munca pentru personalul societatii.

In concluzie noul obiectiv nu va produce impact nici direct, nici indirect si nici cumulativ asupra celorlalte activitati existente in zona – inclusiv extractia de gaze - si va respecta toate obiectivele privitoare la protectia mediului (apa, aer, sol, subsol, sanatate publica, biodiversitate etc).

In plus, proiectul nu este in conflict cu planificarea existenta pentru acea zona.

10.4. Gospodarirea deseurilor

Planul de Management al Deseurilor prezinta recomandari cu privire la modul de intocmire si inventariere a deseurilor si un plan de minimizare a deseurilor, deasemenea Planul descrie procesele de colectare, sortare, depozitare si eliminare a deseurilor.

Planul de management al deseurilor din cadrul proiectului lucrari de suprafata foraj si punere in productie sondele 1073 si 1074 Bustuchin arata modul in care beneficiarul va gestiona fluxurile de deseuri generate de activitatile forare (constructive montaj si explorare) in conformitate cu legislatia in vigoare privind gestiunea deseurilor.

Pentru a putea defini fluxurile de deseuri care apar pe durata de viata a proiectului lucrari de suprafata foraj si punere in productie sondele 1073 si 1074 Bustuchin, se face distinctia intre deseurile extractive si cele ne-extractive:

- Deseurile extractive sunt definite de Directiva privind managementul deseurilor din industria extractiva, dupa cum urmeaza: "Deseuri rezultate din activitati de prospectare, extractie, tratare si depozitare a resurselor minerale si din exploatarea in cariere."
- Alte deseuri "generate de activitati de prospectare, extractie si tratare a resurselor minerale si de exploatarea carierelor de agregate, dar care nu rezulta in mod direct din aceste activitati".

Deseuri extractive generate conform HG 856/2008:

- din decopertare (sol vegetal);
- activitatea de foraj (detritus, fluid de foraj rezidual).

Solul vegetal

Acesta rezulta din lucrarile de decopertare de pe amplasamentul sondelor unde se vor construi principalele obiecte ale acestora, circa 1083 m³, ce va fi depozitat in depozitul de sol vegetal aflat in careul de foraj, in suprafata de circa 1200 m², ulterior fiind folosit la ecologizarea altor terenuri din zona, daca sondele se vor dovedi productive. In cazul in care sondele se vor dovedi neproductive, solul vegetal se va folosi la redarea intregii suprafete ocupate de aceasta in circuitul initial. .

Conform definitiei din H.G. 856/2008 privind gestionarea deseurilor din industriile extractive, prin sol nepoluat se intelege "solul care este indepartat din stratul superior al unei suprafete de pamant in perioada activitatii extractive desfasurate in suprafata respectiva si care nu este considerat poluat conform Ordinului ministrului apelor, padurilor si protectiei mediului nr. 756/1997 pentru aprobarea Reglementarii privind evaluarea poluarii mediului, cu modificarile si completarile ulterioare, sau legislatiei comunitare incidente".

Detritusul - sunt singurele reziduuri rezultate din procesul de sapare sunt rocile sfaramate de catre sapa de foraj. La forajul acestei sonde rezulta circa 740 tone detritus/ sonda total din care:

- 330 tone/sonda – detritus (intervalele I si II) - cod deseuri 01 05 08 (noroaie de foraj si deseuri cu continut de cloruri, altele decat cele specifice la 01 05 05* si 01 05 06*).
- 410 tone/sonda – detritus (intervalele III, IV) - cod deseuri 01 05 05* (deseuri si namoluri de foraj cu continut de ulei).

Acestea sunt selectate pe sitele vibratoare si colectate intr-o haba metalica de 70 m³ de unde va fi transportat periodic, pe masura ce haba se va umple, la Ecomed Eastern Europe SRL pentru tratare/eliminare finala.

Detritusul rezultat este similar din punct de vedere al compozitiei cu fluidul de foraj (fluid de tipul KCl Polymer - cloruri si fluid pe baza de ulei sintetic) .

In vederea clasificarii deseurilor generate in aceste faze au fost efectuate Rapoarte de incercare elaborate de un laborator acreditat RENAR.

Astfel:

Conform Raportului de incercare nr. 4051B din 08.08.2016 efectuat pentru o proba de deseuri si noroaie de foraj pe baza de cloruri (afereint intervalelor I si II) provenita de la operatiunile de forare a unei sonde cu fluid pe baza de cloruri (anexat prezentului Studiu), toti indicatorii analizati se incadreaza sub limitele admise pentru deseuri nepericuloase, conform Ordinului nr. 95/2005, Sectiunea 2 – Criterii pentru acceptarea deseurilor la depozitare, conducand la incadrarea acestui tip de deseuri in categoria **deseuri nepericuloase** (cod deseuri 01 05 08).

Conform Raportului de incercare nr. 4128-1/02.09.2016 efectuat pentru o proba de deseuri si noroaie de foraj pe baza de ulei sintetic (afereint intervalelor III si IV) provenita de la operatiunile de forare a unei sonde cu fluid pe baza de ulei sintetic (anexat prezentului Studiu), majoritatea indicatorilor analizati se situeaza peste limitele admise pentru deseuri nepericuloase, conform Ordinului nr. 95/2005, Sectiunea 2 – Criterii pentru acceptarea deseurilor la depozitare, conducand la incadrarea acestui tip de deseuri in categoria **deseuri periculoase** (cod deseuri 01 05 05*).

Fluidul de foraj rezidual

La forajul acestei sonde rezulta circa 380 tone/sonda fluid de foraj rezidual total din care:

- 330 tone/sonda – fluid de foraj rezidual (intervalele I si II) - cod deseuri 01 05 08 (noroaie de foraj si deseuri cu continut de cloruri, altele decat cele specifice la 01 05 05* si 01 05 06*);
- 50 tone/sonda – fluid de foraj rezidual (intervalele III, IV) - cod deseuri 01 05 05* (deseuri si namoluri de foraj cu continut de ulei).

Fluidul NADF rezidual ramas la finalul sondei, in cantitate de circa 50 tone, este refolosit in intregime la alte sonde.

Fluidul de foraj rezidual ramas la finalul sondei din care rezulta deseurile cu cod 01 05 08, circa 330 tone, daca nu i se gaseste folosinta la alte sonde, va fi transportat in vederea tratarii si eliminarii finale la Ecomed Eastern Europe SRL.

Precizam ca pentru realizarea obiectivului nu este necesara amplasarea unei instalatii pentru deseuri, asa cum este definita in articolul 4, punctul 15 din HG 856/2008 privind gestionarea deseurilor din industriile extractive.

Deseuri ne-extractive:

- deseuri metalice;
- deseuri de ambalaje;
- deseuri menajere.

Deseuri metalice (cod deseuri - 17 04 07 - amestecuri metalice – conform DC 2014/955/UE) - sunt deseuri feroase rezultate din taierea coloanelor, cabluri de otel, piese de schimb inlocuite. Se estimeaza producerea unei cantitati de circa 1,0 tone de deseuri metalice. Aceste deseuri se vor valorifica prin unitati de colectare specializate.

Deseurile de ambalaje:

- butoaie metalice care se reutilizeaza – cod deseuri 15 01 04 – conform DC 2014/955/UE ;
- ambalaje din hartie si carton care se colecteaza si se predau la unitatile de colectare autorizate – cod deseuri 15 01 01 – conform DC 2014/955/UE;
- ambalaje din materiale plastice, rezultate de la diverse bauturi, de la diverse alimente preparate, semipreparate, nepreparate, fructe etc. – cod deseuri 15 01 02– conform DC 2014/955/UE;
- ambalaje de sticla rezultate de la diverse conserve sau bauturi - cod deseuri 15 01 07– conform DC 2014/955/UE.

Pentru gestiunea ambalajelor se vor respecta prevederile Legii nr. 249/2015 din 28 octombrie 2015 privind modalitatea de gestionare a ambalajelor si a deseurilor de ambalaje. Gestionarea ambalajelor si deseurilor de ambalaje trebuie sa fie astfel organizata incat sa nu introduca bariere in calea comertului.

Ambalajele in care au fost stocate materialele chimice (recipiente metalice etanse) - cod deseuri 15 01 10* – conform DC 2014/955/UE - vor fi depozitate temporar in zona special amenajata pe o platforma dalata, impermeabilizata si vor fi acoperite cu o prelata impermeabila, sustinuta de o imprejmuire a platformei dalate, impermeabilizata, cu saci de nisip in conditii de siguranta si conform Normelor Tehnice de Securitate, pana cand vor fi preluate de Ecomed Eastern Europe.

Deseurile menajere (cod deseuri - 20 03 01 – deseuri municipale amestecate – conform DC 2014/955/UE) - vor fi pre colectate in containere (pubele) amplasate in careul sondei. Eliminarea deseurilor menajere se face printr-un operator economic autorizat, conform contractului incheiat intre OMV Petrom SA ASSET II OLTENIA si operatorul economic autorizat. Metoda de eliminare a

deseurilor menajere se face prin depozitare finala. Se estimeaza o cantitate de aproximativ 1,5 m³ de deseuri menajere.

Evidenta gestiunii deseurilor este tinuta de catre personalul de la punctul de lucru (seful de sonda) si monitorizata de catre departamentul HSEQ al beneficiarului.

Mangementul deseurilor va tine cont de obiectivele principale ale strategiei de gestionare a deseurilor:

- minimizarea generarii deseurilor;
- reutilizarea si reciclarea deseurilor;
- tratarea deseurilor;
- minimizarea nocivitatii deseurilor.

Minimizarea generarii deseurilor

In urma activitatii de constructii-montaj, deseurile rezultate vor fi colectate selectiv, pe categorii de deseuri rezultand:

- Deseuri metalice care sunt valorificate vor valorifica prin unitati de colectare specializate;
- Deseurile menajere vor fi precollectate in containere (pubele) amplasate in careul sondelor si vor fi eliminate printr-un operator economic autorizat.

In procesul tehnologic de foraj, nu intra materii prime si nu rezulta materii finite, ci o constructie care pune in comunicatie stratul colector (obiectivul sondelor) cu suprafata, pentru explorarea acestuia.

Singurele reziduuri rezultate din procesul de sapare sunt rocile sfaramate de sapa (detritusul) care sunt selectate pe sitele vibratoare si colectate intr-o haba metalica de 70 m³ si transportate periodic la Ecomed Eastern Europe SRL.

Cantitatea de detritus totala rezultata (circa 740 tone), va fi depozitata intr-o haba metalica de 70 m³, de unde va fi transportat periodic la Ecomed Eastern Europe SRL pentru tratare/eliminare finala.

Fluidul NADF ramas la finalul sondei, in cantitate de circa 50 tone, este refolosit in intregime la alte sonde.

Fluidul de foraj ramas la finalul sondei din care rezulta deseurile cu cod 01 05 08, circa 330 tone, daca nu i se gaseste folosinta la alte sonde, va fi transportat in vederea tratarii si eliminarii finale la Ecomed Eastern Europe SRL.

Reutilizarea si reciclarea deseurilor

Deseurile vor fi reciclate pentru minimizarea ritmului de generare.

Deseurile cu potentiala valoare de reciclare sunt:

- Solul vegetal;
- Fluidul de foraj rezidual;
- Ambalajele de metal (butoaiele metalice);
- Ambalajele din hartie si carton;
- Deseurile metalice.

Minimizarea pericolozitatii deseurilor

Cantitatea de detritus totala rezultata (circa 740 tone/sonda), va fi depozitata intr-o haba metalica de 70 m³, de unde va fi transportat periodic la Ecomed Eastern Europe SRL in vederea tratarii si eliminarii finale.

Fluidul de foraj folosit in procesul tehnologic va avea caracteristici compatibile cu stratele traversate, acestea neavand un caracter poluant deoarece concomitent cu traversarea acestora are loc tubarea coloanelor si cimentarea acestora.

Cantitatea de fluid de foraj rezidual va fi minimizata prin utilizarea unui sistem de curatire a fluidelor care permite recircularea acestora dupa indepartarea impuritatilor si tratarea in vederea corectarii proprietatilor acestuia.

Fluidul NADF rezidual ramas la finalul sondei, din care rezulta deseurile cu cod 01 05 05*, in cantitate de circa 50 tone, este refolosit in intregime la alte sonde.

Fluidul de foraj rezidual ramas la finalul sondei din care rezulta deseurile cu cod 01 05 08, circa 330 tone, daca nu i se gaseste folosinta la alte sonde, va fi transportat in vederea tratarii si eliminarii finale la Ecomed Eastern Europe SRL.

10.5. Gospodarirea substantelor toxice periculoase

In scopul reducerii pericolului utilizarii unor substante cu caracteristici periculoase, fluidul de foraj este adus de Contractorul de foraj in momentul utilizarii (neexistand stocuri de fluid de foraj la sonde), iar pentru dilutia acestuia (atunci cand este cazul) se vor folosi aditivi, inclusiv lubrifiantii si inhibitorii de coroziune cu toxicitate redusa.

Fluidul NADF rezidual, ramas la finalul sondelor, din care rezulta deseurile cu cod 01 05 05*, in cantitate de circa 50 tone/sonda, este refolosit in intregime la alte sonde.

Fluidul de foraj rezidual, ramas la finalul sondee, din care rezulta deseurile cu cod 01 05 08, circa 330 tone/sonda, daca nu i se gaseste folosinta la alte sonde, va fi transportat in vederea tratarii si eliminarii finale la Ecomed Eastern Europe SRL.

Precizam ca pentru realizarea obiectivului nu este necesara amplasarea unei instalatii pentru deseuri, asa cum este definita in articolul 4, punctul 15 din HG 856/2008 privind gestionarea deseurilor din industriile extractive.

Stocarea materialelor si a aditivilor folositi la dilutia fluidelor de foraj se va face pe zona special amenajata pe o platforma dalata, impermeabilizata in careul sondelor.

Substantele vor veni pe amplasament in recipienti metalici etansi si vor fi acoperiti cu o prelata impermeabila, sustinuta de o imprejmuire a platformei dalate, impermeabilizata cu geomembrana, cu saci de nisip. Aceasta zona va fi indicata corespunzator conform Regulamentului (CE) nr. 1272/2008 privind clasificarea, etichetarea si ambalarea substantelor periculoase (CLP), printr-un indicator privind pericolozitatea substantelor stocate. Aceste substante se vor manevra numai de catre personalul autorizat cu ajutorul utilajelor speciale (macara sau forklift).

Aprovizionarea materialelor, depozitarea acestora, manipularea si utilizarea acestora se efectueaza de catre operatorul specializat in fluide de foraj.

Fluidul de foraj este transportat de catre Contractorul de foraj la locul de utilizare, iar excesul este recuperat si depozitat pe amplasamentul firmei. OMV PETROM nu prepara sau depoziteaza fluid de

foraj pe teritoriul sau, ci numai utilizeaza acest produs prin intermediul tertilor autorizati, care-l prepara, depoziteaza, recupereaza si utilizeaza.

Dupa terminarea forajului, fluidul de foraj pe baza de cloruri ramas la finalul sondelor, daca nu i se gaseste folosinta la alte sonde, va fi transportat in vederea tratarii si eliminarii finale la statia de tratare si eliminare finala Ecomed Eastern Europe, conform contractului incheiat intre OMV PETROM SA si contractorul fluidelor de foraj. Fluidul NADF din care rezulta deseurile cu cod 01 05 05*, in cantitate de circa 50 tone/sonda, este refolosit in intregime la alte sonde.

Motorina folosita in perioada procesului de forare pentru alimentarea instalatiei de foraj termica MR 8000 DIESEL in scopul reducerii pericolului asupra mediului, in special asupra solului, subsolului si apelor fratische, va fi depozitata in rezervoare etanse, amplasata pe platforma dalata si impermeabilizata cu geomembrana in suprafata de 200 m² a careului de foraj. Alimentarea se va face direct de la rezervoare prin intermediul unor legaturi flexibile cu conexiuni din material antiscanteie, masurarea nivelului realizandu-se automatizat.

In timpul functionarii investitiei nu mai sunt necesare rezervoarele de motorina pe amplasament, exploatarea hidrocarburilor din zacament facandu-se cu o pompa antrenata de un motor electric, iar rezervoarele vor fi transportate la depozitul PECO din zona, care le-a pus la dispozitie pentru Petrom Grup OMV.

Operatiile de intretinere si alimentare pentru vehiculele folosite in perioada de constructie – demobilizare nu se vor efectua pe amplasament ci in locatii cu dotari adecvate, in acest mod se va evita un posibil impact asupra factorilor de mediu.

10.6. Masuri de diminuare a impactului pe componente de mediu

10.6.1. Masuri de diminuare a impactului pentru apa

In vederea prevenirii impactului accidental si pentru protectia calitatii apelor de suprafata si subterane, sunt prevazute urmatoarele masuri:

- executia unui sant betonat tip 1 avand lungimea totala de 153 m si adancimea de 0,3 m. Aceasta rigola va colecta apele pluviale conventional curate de pe terenurile invecinate, evitandu-se inundarea careului si formarea unei cantitati mai mari de ape uzate. Rigola se va descarca in santul betonat al drumului de exploatare din partea sudica a careului;
- montarea unor burlane care sunt in dotarea instalatiei de foraj, pentru colectarea eventualelor scurgeri accidentale din interior produse in timpul forajului, care vor descarca in bazinul colector (cuva metalica) de reziduuri de 6 m³, urmand a fi vidanjata periodic de catre firma Ecomed Eastern Europe SRL;
- montarea unei cuve metalice de reziduuri cu capacitatea de 6 m³ in interiorul careului de foraj pe suprastructura dalata/betonata; montarea baracilor pe dale; suprastructura acestora va fi executata dintr-un strat de balast compactat;
- la gurile sondelor se va construi cate un beci betonat – cu dimensiunile 2,20 x 1,80 x 1,50 m, care are rolul de a permite montarea capului de coloana si a instalatiei de

prevenire precum si *rolul de a capta toate scurgerile din zona gaurii de sonda si de pe podul instalatiei de foraj*;

- montarea unei fose septice pentru colectarea apelor uzate fecaloid-menajere; rezultate din activitatea sociala a personalului care executa lucrarile. Aceasta va fi golita prin vidanajare, iar apele uzate vor fi transportate la statia de epurare care deserveste zona;
- pentru izolarea acviferelor a fost stabilit un program de tubaj si cimentare care va asigura o cvadrupla izolare a stratelor intalnite in procesul de foraj, fiind astfel eliminate orice surse potentiale de contaminare a apelor subterane interceptate in procesul de foraj;
- saparea si introducerea primei coloane metalice (de ghidaj) pe intervalul 0 - 20 m se va face prin batere (drive-in-method) cunoscuta ca metoda de "sapare uscata" tocmai pentru elimiarea impactului potential asupra apelor de suprafata/subterane (Acviferul prezinta variatii mari din punct de vedere al capacitatii de debitare. Sistemul acvifer freatic este constituit din unul sau doua strate cu legaturi hidrodinamice intre ele, plasate in general intre 20 si 25 m);
- vor fi amenajate zone speciale pentru depozitarea temporara, pe categorii a deseurilor. Stocarea deseurilor se va face in recipienti adecvati tipului de deeu;
- zona special amenajata in suprafata de 200 m² pe o platforma dalata, impermeabilizata cu geomembrana pentru depozitarea materialelor si substantelor utilizate in procesul tehnologic, in conditii de siguranta si conform Normelor Tehnice de Securitate ;
- zona special amenajata in suprafata de 200 m² pe o platforma dalata, impermeabilizata cu geomembrana pentru depozitarea rezervoarelor de motorina necesare alimentarii instalatiei de foraj.

In cazul in care datorita neetanseitatii la lucru, sau din alte cauze, se poate produce poluarea apelor de suprafata, trebuie luate urmatoarele masuri:

- inchiderea imediata a sursei de poluare, pentru limitarea intinderii zonei poluate;
- colectarea poluantului, in masura in care aceasta este posibil;
- limitarea intinderii poluarii, cu ajutorul digurilor.

Pentru preintampinarea impactului negativ si protectia calitatii apelor subterane/suprafata, se prevad urmatoarele masuri de protectia mediului, care au in vedere prevenirea sau reducerea impactului:

- respectarea programului de revizii si reparatii pentru utilaje si echipamente, pentru asigurarea starii tehnice bune a vehiculelor, utilajelor si echipamentelor;
- operatiile de intretinere si alimentare a vehiculelor nu se vor efectua pe amplasament, ci in locatii cu dotari adecvate;
- pentru izolarea acviferelor a fost stabilit un program de tubaj si cimentare care va asigura o cvadrupla izolare a stratelor intalnite in procesul de foraj, fiind astfel eliminate orice surse potentiale de contaminare a apelor subterane interceptate in procesul de foraj;
- saparea si introducerea primei coloane metalice (de ghidaj) pe intervalul 0 - 20 m se va face prin batere (drive-in-method) cunoscuta ca metoda de "sapare uscata" tocmai pentru elimiarea impactului potential asupra apelor de suprafata/subterane (Acviferul prezinta variatii mari din

punct de vedere al capacitatii de debitare. Sistemul acvifer freatic este constituit din unul sau doua strate cu legaturi hidrodinamice intre ele, plasate in general intre 20 si 25 m);

- executarea operatiilor de cimentare conform proiectului de foraj si cu supraveghere atenta;
- dalarea platformei tehnologice si a drumului interior ;
- platforma tehnologica este prevazuta cu panta de scurgere catre burlanele din dotarea instalatiei de foraj, precum si catre beciul sondei, pentru colectarea de eventuale scurgeri accidentale si ape reziduale;
- executarea santului betonat pentru colectarea apelor pluviale;
- se va urmari evacuarea ritmica a continutului beciurilor sondelor, prin vidanjare si descarcarea continutului la parcul desemnat primirii si prelucrarii acestui amestec. Sub niciun motiv - sub atentionarea explicita a aplicarii masurilor legale -, sa nu se deverseze continutul beciului in ape de suprafata sau subterane;
- haba de ape reziduale (cuva metalica), este ingropata;
- haba de depozitare a detritusului se monteaza semiingropat ;
- executarea operatiilor de tratare – conditionare a fluidului in sistem inchis ;
- zona special amenajata pe o platforma dalata in suprafata de 200 m², impermeabilizata cu geomembrana pentru depozitarea materialelor si substantelor utilizate in procesul tehnologic, in conditii de siguranta si conform Normelor Tehnice de Securitate. Substantele vor veni pe amplasament in recipienti metalici etansi si vor fi acoperiti cu o prelata impermeabila, sustinuta de o imprejmuire a platformei dalate, impermeabilizata, cu saci de nisip. Aceasta zona va fi indicata corespunzator conform Regulamentului (CE) nr. 1272/2008 privind clasificarea, etichetarea si ambalarea substantelor periculoase (CLP), printr-un indicator privind pericolozitatea substantelor stocate. Aceste substante se vor manevra numai de catre personalul autorizat cu ajutorul utilajelor speciale (macara sau forklift);
- platforma de productie din careul sondelor este protejata cu dale din beton;
- careul sondelor are prevazuta o fosa ecologica, cu un bazin etans ce va fi periodic vidanjat; fosa ecologica utilizata pentru nevoile personalului este o constructie portabila, la terminarea lucrarilor este transportata pe alt amplasament;
- dotarea locatiei cu materiale absorbante specifice pentru compusi petrolieri si utilizarea acestora in caz de nevoie.

Se poate concluziona, ca in cazul unei exploatari normale, in care se respecta procesul tehnologic si ansamblul de masuri de protectie prezentate, se poate aprecia ca impactul acestei activitati asupra acestui factor de mediu este nesemnificativ si de scurta durata.

Se pastreaza situatia existenta, a starii de calitate a apei, nu vor exista surse dirijate de poluare a apei, iar in caz de avarii, probabilitatea de poluare a apelor este extrem de redusa.

10.6.2. Masuri de diminuare a impactului pentru aer

In timpul constructiei:

- folosirea utilajelor dotate cu motoare performante cu emisii reduse de noxe;
- reducerea timpului de mers in gol a motoarelor utilajelor si a mijloacelor de transport auto;

- detectarea rapida a eventualelor neetanseitati sau defectiuni si interventia imediata pentru eliminarea cauzelor;
- udarea cailor de transport pe care circula autocamioanele, in vederea reducerii pana la anulare a poluarii cu praf;
- activitatile care produc mult praf vor fi reduse in perioadele cu vant puternic sau se va proceda la umectarea suprafetelor sau luarea altor masuri (ex: imprejmuire cu panouri) in vederea reducerii dispersiei pulberilor in suspensie in atmosfera;
- respectarea stricta a tehnologiei de forare;
- sporirea atentiei in cazul manipularii pulberilor fine.

In timpul functionarii sondelor:

Pentru limitarea potentialelor emisii de gaze in atmosfera se vor face monitorizari ale imisiilor.

Responsabilitatea pentru implementarea masurilor de reducere a impactului precum si urmarirea realizarii lor revine responsabilului OMV PETROM care supravegheaza investitia.

Instalatiile pentru retinerea si dispersia poluantilor in atmosfera:

Nu este cazul.

10.6.3. Masuri de diminuare a impactului pentru sol

Prima conditie care trebuie respectata de catre constructor, in aceasta faza a proiectului, este aceea de respectare stricta a proiectului.

Ocuparea terenului se face numai dupa decopertarea suprafetei careului. Solul vegetal rezultat se va depozita in incinta careului sondelor, ulterior fiind folosit la ecologizarea altor terenuri din zona, daca sondele se vor dovedi productive. In cazul in care sondele se vor dovedi neproductive, solul vegetal se va folosi la redarea intregii suprafete ocupate de aceasta in circuitul initial.

Pe suprafata inchiriata se vor executa lucrari de constructii-montaj in legatura cu instalatia de foraj.

Se va amenaja drumul de acces din interiorul careului in constructie provizorie pentru foraj.

Se va monta structura instalatiei pe dale de beton si se vor executa lucrari de protectie a mediului prin construirea santului betonat pentru colectarea apelor pluviale, amplasarea burlanelor si a cuvei metalice de ape reziduale si a habeii de detritus si amenajarea platformei din fata rampei de prajini.

Asezarea tuturor obiectelor care sunt necesare organizarii de santier si a echipamentelor necesare executarii forajului, numai in interiorul amplasamentului aprobat pentru aceasta activitate.

Toate suprafetele ocupate de obiecte , instalatii sau utilaje se vor plasa pe suprafete acoperite cu dale de beton.

Nu se va depozita nimic, direct pe sol, fara ca acesta sa fie protejat fie prin dale de beton, fie prin folii de material plastic impermeabile scurgerilor accidentale de diferite substante.

Intreaga activitate se va desfasura sub supravegherea atenta a coordonatorilor activitatii si sanctionarea drastica a oricaror abateri disciplinare de la normele, regulamentele si cerintele proiectului si de executie a lucrarilor de forare si a celor conexe acestora.

Se impune ca si conditie, in acest stadiu, verificarea calitatii solului, la inceputul activitatii prin realizarea de foraje geotehnice descrise la capitolul 4.4. si de analize agropedologice executarea de autoritatea abilitata in acest domeniu – OSPA.

Platforma de productie din careul sondelor va fi protejata cu dale din beton.

Fluidul de foraj folosit in procesul tehnologic va avea caracteristici compatibile cu stratele traversate, acestea neavand un caracter poluant deoarece concomitent cu traversarea acestora are loc tubarea coloanelor si cimentarea acestora. Utilizarea unui circuit inchis si sigur pentru circulatia de suprafata a fluidului de foraj.

Cantitatea de fluid de foraj va fi minimizata prin utilizarea unui sistem de curatire a fluidelor care permite recircularea acestora dupa indepartarea impuritatilor si tratarea in vederea corectarii proprietatilor acestuia.

Pentru minimizarea si chiar eliminarea impactului potential asupra solului, se vor instala si cimenta mai multe coloane metalice (coloane de tubaj = tevi metalice din otel insurubate cap la cap) dupa care se vor cimenta. Cimentarea coloanelor este operatia de pompare in spatele acestora sub forma de suspensii stabile a materialelor liante, fin macinate si care prin intarire capata proprietati fizico-mecanice dorite: rezistenta mecanica si anticorosiva, aderenta la coloanele metalice si roci, protectie, impermeabilitate, etc.

Programul de tubaj si cimentare va asigura o cvadrupla izolare a stratelor intalnite in procesul de foraj, fiind astfel eliminate orice surse potentiale de contaminare a solului in procesul de foraj.

Cimentarea coloanelor se executa in sistem inchis, cimentul fiind transportat in autocontainere. Operatia de cimentare va fi precedata de probarea intregului echipament tehnic folosit (agregate, conducte, furtune, ventile de retinere) la o presiune egala cu 1,5 x presiunea maxima de lucru. Pompele agregatului de cimentare vor fi prevazute cu supape de siguranta si manometre.

Vor fi amenajate spatii speciale pentru colectarea si stocarea temporara a deseurilor (ambalaje, deseuri metalice, deseuri menajere, ape uzate menajere), astfel incat deseurile nu vor fi niciodata depozitate direct pe sol. Toate deseurile vor fi eliminate controlat de pe amplasament in baza contractelor cu firme specializate.

Utilizarea apei tehnologice in circuit inchis pentru reducerea la minim a formarii apelor reziduale.

Dotarea careului sondelor cu spatii amenajate corespunzator pentru stocarea substantelor chimice folosite la prepararea si corectarea fluidelor de foraj. Manipularea si utilizarea substantelor chimice si a fluidelor de foraj de catre operatori specializati.

In timpul forajului pot aparea eruptii necontrolabile care conduc la poluarea solului, a apelor de suprafata, a apelor subterane si a aerului.

Prevenirea unei eruptii necesita urmatoarele masuri:

- cunoasterea si urmarirea simptomelor unei manifestari la o sonda;
- tubarea coloanelor la adancimile de reper obligatoriu;
- cunoasterea gradientilor de fisurare si de presiune a sondelor;
- dotarea sondei cu echipamente si instalatii de prevenire corespunzatoare solicitarilor maxime estimate;
- dotarea cu echipamente si instalatii de control ale proceselor tehnologice;
- stapanirea procesului de evacuare a fluidelor sau gazelor patrunse in gaura de sonda si restabilirea echilibrului sondelor;

- respectarea regulamentului de prevenire a eruptiilor;
- instruirea personalului operativ in scopul combaterii eruptiilor.

Calitatea solului la terminarea lucrarilor este analizata si comparata cu datele initiale care trebuie sa ateste calitatea lucrarilor de redare astfel incat sa se mentin cel putin clasa de calitate avuta initial.

In cazul unei exploatari normale - fara avarii -, nu vor exista surse dirijate de poluare a solului si a subsolului. In caz de avarii, se poate produce poluarea solului si a subsolului si trebuie luate urmatoarele masuri:

- inchiderea imediata a sursei de poluare;
- colectarea poluantului (in masura in care aceasta este posibil);
- limitarea intinderii poluarii cu ajutorul digurilor;
- pentru a putea determina amploarea extinderii zonei poluate si gradului de poluare este necesar sa se efectueze un numar corespunzator de foraje din care sa se preleveze probe de sol;
- inlaturarea zonei poluante prin decopertare (stratul de sol poluat se va indeparta si transporta in depozite agreate de catre APM unde va avea loc depoluarea acestuia, iar volumul ramas va fi completat cu material de umplutura sau sol depoluat).

Se va urmari evacuarea ritmica a continutului beciurilor sondelor, prin vidanjare de catre Ecomed Eastern Europe.

Sub niciun motiv, nu se va deversa continutul beciurilor pe sol.

Intreaga activitate se va desfasura sub supravegherea atenta a coordonatorilor desemnati si sanctionarea drastica a oricaror abateri disciplinare de la normele, regulamentele si cerintele procesului tehnologic de exploatare a zacamentului.

Niciun obiect sau material de pe amplasamentul utilizat in activitatile de intretinere si reparatie a instalatiei de extractie gaze sa nu ajunga pe sol.

Respectarea conditiilor tehnice de lucru in timpul interventiei la sonde.

Pastrarea curateniei si intretinerea careului de productie al sondelor.

Beneficiarul va realiza un program de control si verificare a sondelor si echipamentelor de adancime si suprafata.

Dupa terminarea forajului si a probelor de productie se demonteaza instalatiile de foraj/probe productie si se transporta la alta locatie sau in "parcul rece".

Pentru sondele 1073 si 1074 Bustuchin suprafata careului de exploatare este identica cu suprafata careului de foraj, neefectuandu-se lucrari de redare a terenului in circuitul initial.

Inainte ca terenul dezafectat si ecologizat sa fie predat proprietarilor se impune, ca o conditie obligatorie, executarea de determinari de catre OSPA, in vederea stabilirii calitatii solului rezultat. Autoritatea abilitata – OSPA, in acest domeniu -, trebuie sa certifice calitatea solului rezultat, in raport cu zona in care amplasamentul sondei se afla situat, astfel se vor efectua analize agropedologice.

In mod normal, probele de sol vor fi prelevate de la doua adancimi diferite (reprezentand adancimile situate la 5 cm si, respectiv, 30 cm de suprafata solului).

Lucrari specifice de reconstructie ecologica a solului, dupa terminarea perioadei de exploatare a sondelor constau din:

- scarificarea mecanica a terenului;
- strangerea, incarcarea si transportul patului de balast si nisip folosit la amenajarea careului ce a fost scarificat;
- aratura mecanica in doua sensuri perpendiculare a acestei suprafete, administrarea de ingrasaminte chimice si organice si efectuarea de analize agropedologice.

Responsabilitatea pentru implementarea masurilor de reducere a impactului precum si urmarirea realizarii lor revine responsabilului OMV PETROM care supravegheaza investitia.

10.6.3. Masuri de diminuare a impactului pentru subsol

In vederea diminuarii sau eliminarii impactului produs asupra subsolului de aparitia unor astfel de situatii, proiectantul prevede efectuarea urmatoarelor lucrari:

- stratul de sol poluat in adancime se va indeparta si transporta in depozite agreate de catre APM unde va avea loc depoluarea acestora;
- volumul ramas va fi completat cu material de umplutura sau sol depoluat.

Pentru prevenirea poluarii accidentala vor fi instituite o serie de masuri de prevenire si control:

- respectarea programului de revizii si reparatii pentru utilaje si echipamente, pentru asigurarea starii tehnice bune a vehiculelor, utilajelor si echipamentelor;
- operatiile de intretinere si alimentare a vehiculelor nu se vor efectua pe amplasament, ci in locatii cu dotari adecvate;
- executarea operatiilor de cimentare conform proiectului de foraj si cu supraveghere atenta;
- dalarea platformei tehnologice si a drumului interior;
- utilizarea unui circuit inchis si sigur pentru circulatia de suprafata a fluidului de foraj;
- dotarea locatiei cu materiale absorbante specifice pentru compusi petrolieri si utilizarea acestora in caz de nevoie.

In vederea protejarii subsolului si a panzei de ape freatice impotriva eventualelor infiltratii, se vor tuba si cimentate coloanele asigurand inchiderea stratelor de suprafata slab consolidate.

Adancimea de fixare a coloanelor de tubaj asigura:

- controlul eventualelor manifestari eruptive;
- prevenirea contaminarii panzei freatice;
- inchiderea tuturor formatiunilor geologice instabile cu permeabilitate mare de la suprafata.

In vederea protejarii subsolului este interzisa evacuarea si injectarea de reziduuri provenite de la sondele in foraj sau de exploatare in alte sonde.

Fluidul de foraj folosit in procesul tehnologic va avea caracteristici compatibile cu stratele traversate, acestea neavand un caracter poluant deoarece concomitent cu traversarea acestora are loc tubarea coloanelor si cimentarea acestora.

Vor fi amenajate spatii speciale pentru colectarea si stocarea temporara a deseurilor (ambalaje, deseuri metalice, deseuri menajere, ape uzate menajere), astfel incat deseurile nu vor fi niciodata depozitate direct pe sol. Toate deseurile vor fi eliminate controlat de pe amplasament in baza contractelor cu firme specializate.

Responsabilitatea pentru implementarea masurilor de reducere a impactului precum si urmarirea realizarii lor revine responsabilului OMV PETROM care supravegheaza investitia.

10.6.4. Masuri de diminuare a impactului pentru biodiversitate

Prima conditie care trebuie respectata de catre constructor este aceea de respectare stricta a proiectului. Asezarea tuturor obiectelor care sunt necesare organizarii de santier si a echipamentelor necesare executarii forajului, numai in interiorul amplasamentului aprobat pentru aceasta activitate.

Personalul si utilajele nu trebuie si nici nu va interactiona cu vegetatia si fauna din vecinatate sub niciun motiv.

Nu se va permite deversarea lichidelor sau depozitarea de materiale in afara amplasamentului aprobat.

Se va evita de catre personal hranirea cu alimente, sau lasarea hranei personalului la liberul acces al pasarilor sau a altor animale, precum si sa arunce resturile de mancare in vecinatatea sau pe teritoriul amplasamentului, astfel incat acestea sa ajunga accesibile faunei salbatice.

Se va evita producerea excesiva de vibratii si zgomot care sa provoace afectarea faunei potentiale aflate in vecinatate.

Exploatarea zacamantului cu instalatii pozitionate strict in interiorul amplasamentului aprobat pentru aceasta activitate.

Se va executa ingradirea beciului sondei si a utilajelor aflate in miscare, pentru a evita accidentarea intamplatoare a faunei migratoare din vecinatati si care ar tranzita amplasamentul sondelor de productie.

Intreaga activitate se va desfasura sub supravegherea atenta a coordonatorilor desemnati si se va aplica sanctionarea drastica a oricaror abateri disciplinare de la normele, regulamentele si cerintele procesului tehnologic de exploatare a zacamantului.

Dupa terminarea perioadei de exploatare a sondelor, vegetatia va repopula in mod sistemic zona.

10.6.5. Masuri de diminuare a impactului pentru peisaj

Toate masurile prevazute in proiect, ce se vor aplica in practica privind buna functionare a instalatiilor, sunt menite sa protejeze si componentele peisajului.

Dupa terminarea perioadei de exploatare a sondelor, vegetatia va repopula in mod sistemic zona.

10.7. Prognoza asupra calitatii vietii/standardului de viata si asupra conditiilor sociale in comunitatile afectate de impact

Sondele 1073 si 1074 Bustuchin, se gasesc in extravilanul comunei Bustuchin, sat Poiana-Seciuri, judetul Gorj - Tarla 31, Parcela F,A.

Lucrarile de foraj la sondele 1073 si 1074 Bustuchin se vor face esalonat astfel ca nu putem vorbi despre un impact cumulativ, iar activitatile generatoare de zgomote ridicate vor fi planificate, astfel incat sa se evite o suprapunere a acestora si in timpul forajului sa nu se produca un impact cumulativ.

Avand in vedere ca distanta la care se afla amplasamentul circa 345 m, este mai mare decat cea minima necesara impusa (50 m – conform Ordinului 196 din 10 octombrie 2006 privind Normele si prescriptiile tehnice actuale, specifice zonelor de protectie si zonelor de siguranta aferente Sistemului national de transport al titeiului, gazolinei, condensatului si etanului – Anexa 1) se poate considera ca securitatea asezarilor umane este asigurata.

Infiintarea unui santier in zona va oferi noi locuri de munca, in perioada de constructie. Aparitia acestor locuri de munca se va repercuta asupra nivelului de trai prin cresterea veniturilor si scaderea somajului (**impact pozitiv temporar**). De asemenea, santierul nu va afecta activitatile agricole din zona.

In aceste conditii amplasarea sondelor pe un teren avand categoria de folosinta arabil si faneata, nu genereaza un posibil impact social asupra populatiei.

Existenta in zona exploatarilor petroliere a sondelor de foraj si extractie va conduce la cresterea potentialului socio - economic al zonei si asigurarea unor noi rezerve energetice economiei romanesti, dar nu va modifica structura activitatii traditionale si nici nu va crea asezari umane noi, prin atragerea de forta de munca in zona.

Desfasurarea normala a procesului de foraj nu conduce la poluarea semnificativa a mediului. Se estimeaza ca impactul produs asupra asezarilor umane sau a obiectivelor industriale din zona adiacenta, precum si a starii de sanatate a populatiei se incadreaza in limitele admise de legislatia in vigoare.

10.8. Concluzii care au rezultat din evaluarea impactului asupra mediului

1. Factor de mediu: apa

In conditiile in care se respecta procesul tehnologic si ansamblul de masuri de protectie prezentate, se poate aprecia ca impactul acestei activitati asupra acestui factor de mediu este nesemnificativ si de scurta durata.

Ca si masura suplimentara de protectie a calitatii apelor facem precizarea ca santul pentru colectarea apelor pluviale aferent careului sondelor este astfel amplasat (lungime si panta) incat prin acesta sa fie colectate apele pluviale intr-un mod cat mai eficient. Burlanele aflate in dotarea instalatiei de foraj cat si cuva metalica unde se colecteaza apele reziduale duc la evitarea riscului de contaminare a solului.

Se pastreaza situatia existenta a starii de calitate.

2. Factor de mediu: aerul

In conditiile utilizarii in procesul de foraj a instalatiei de foraj MR 8000 DIESEL cu motoare omologate, se pastreaza starea initiala a calitatii aerului.

Instalatia de foraj precum autovehiculele folosite pentru transportul materialelor si echipamentelor si utilajele terasiere folosite pentru amenajarea terenului si aprovizionarea cu materiale sunt echipate cu motoare termice grele care utilizeaza ca si carburanti motorina. Motorina utilizata are un continut de 0,2 % sulf. Limitarea preventiva a emisiilor se face prin conditiile tehnice impuse la omologarea acestora in vederea inscrierii in circulatie si pe toata durata de utilizare a acestora prin inspectii tehnice periodice obligatorii.

Lucrarile de foraj au caracter temporar : la terminarea lucrarilor dispare si sursa de poluare.

3. Factori de mediu: solul si subsolul

Activitatea de foraj poate produce un impact major asupra solului si subsolului, prin poluarea acestora, cu diverse fluide, substante chimice, daca nu se iau masurile de protectie necesare, si prin executarea necorespunzatoare a lucrarilor de amenajare a careului sondelor, in conditiile de relief existente.

In conditiile respectarii stricte a masurilor stabilite anterior, se poate considera ca impactul produs asupra solului si subsolului este minim si temporar.

In tehnologia de realizare a forajului sunt realizate o serie de lucrari si dotari cu rol tehnologic si de protectie a mediului cum sunt:

- amplasarea habelor metalice etanse pentru colectarea reziduurilor (detritus, ape reziduale, fluid de foraj);
- utilizarea unui circuit inchis si sigur pentru circulatia de suprafata a fluidului de foraj;
- utilizarea apei tehnologice in circuit inchis pentru reducerea la minim a formarii apelor reziduale;
- realizarea santului de colectare a apelor reziduale, pentru a nu permite infiltrarea sau deversarea pe sol si conducerea acestor categorii de reziduuri in haba de stocare;
- manipularea si utilizarea substantelor chimice si a fluidelor de foraj de catre operatori specializati;
- amenajarea spatiilor speciale pentru colectarea si stocarea temporara a altor categorii de deseuri (ambalaje, deseuri menajere, ape uzate menajere);
- eliminarea controlata a deseurilor specifice.

4. Factori de mediu: flora si fauna

Forajul sondei si probarea stratelor se va desfasura numai in incinta amplasamentului aprobat, neafectand zonele limitrofe, fapt care face ca influenta ecosistemelor terestre si acvatice, sa fie nesemnificativa.

5. Sanatatea populatiei

Avand in vedere ca distanta la care se afla amplasamentul circa 345 m, este mai mare decat cea minima necesara impusa (50 m – conform Ordinului 196 din 10 octombrie 2006 privind Normele si prescriptiile tehnice actuale, specifice zonelor de protectie si zonelor de siguranta aferente Sistemului national de transport al titeiului, gazolinei, condensatului – Anexa 1), precum si a masurilor implementate pentru reducerea poluarii se poate considera ca procesului de foraj nu conduce la poluarea semnificativa a mediului, se estimeaza ca impactul produs asupra asezarilor umane si a starii de sanatate a populatiei se incadreaza in limitele legislatiei in vigoare.

In concluzie, in conditiile respectarii procesului tehnologic de foraj si a tuturor masurilor stabilite pentru protectia apelor, a solului si a subsolului, a vegetatiei si faunei forestiere, a aerului si a asezarilor umane,

se estimeaza ca impactul global produs de aceasta activitate asupra mediului este, in general, redus si temporar.

6. Conditii care trebuie respectate

In timpul constructiei sondelor:

a) conditii de ordin tehnic cerute prin prevederile actelor normative specifice (romanesti sau comunitare), dupa caz:

- executarea lucrarilor de foraj se vor realiza cu respectarea programelor de lucru si a proiectelor tehnologice de foraj;
- forajul propriu – zis, operatiunile de carotaj si perforare, se vor executa numai cu instalatii de prevenire si stingere a eruptiilor, montate complet, corect si mentinute in stare de functionare;
- instalatia de prevenire si echipamentele anexe, trebuie sa fie corespunzatoare presiunii, la care va fi solicitata;
- sondele trebuie sa fie prevazute cu rezerva de fluid de foraj si materiale de ingreunat, alimentare cu apa si cu echipament auxiliar corespunzator;
- la sonde trebuie sa existe rezerva de fluid de foraj, materiale de ingreunat, conform “Regulamentului de prevenire a manifestarilor eruptive”;
- instalatia de prevenire si echipamentele anexe, trebuie sa fie completa, mentinuta in perfecta stare de functionare, probata la presiune si supusa periodic, in timpul lucrarilor la verificari si probe de functionare;
- managementul deseurilor generate pe amplasament in perioada de executie a lucrarilor se va realiza in conformitate cu legislatia de mediu in vigoare;
- se interzice depozitarea necontrolata a deseurilor ce rezulta in urma lucrarilor de executie.
- colectarea si stocarea temporara a deseurilor se va face in spatii special amenajate;
- valorificarea/eliminarea deseurilor rezultate se va face prin intermediul unor societati specializate autorizate;
- organizarea de santier se va realiza numai in interiorul careului de foraj.

b) conditiile necesare a fi indeplinite in timpul organizarii de santier:

- organizarea de santier va ocupa aceeasi suprafata ocupata de careul de foraj, cu respectarea urmatoarelor cerinte:
- ❖ *pentru factorul de mediu aer:*
- se vor lua masuri pentru limitarea emisiilor de praf printr-o buna organizare de santier, astfel incat sa se asigure respectarea prevederilor Ordinul MAPPM nr. 462/1993, pentru aprobarea Conditiiilor tehnice privind protectia atmosferica si Normelor metodologice privind determinarea emisiilor de poluanti atmosferici produsi de surse stationare, modificat cu Hotararea Guvernului Romaniei nr. 128/2002, privind incinerarea deseurilor si Legea 104/2011 privind calitatea aerului inconjurator;

- minimizarea emisiilor asociate surselor mobile se va asigura prin utilizarea vehiculelor corespunzatoare din punct de vedere tehnic.
- ❖ *pentru factorul de mediu apa:*
 - este interzisa depozitarea de materii prime, materiale, deseuri precum si stationarea utilajelor in albia cursurilor de apa;
 - pe perioada executiei lucrarilor, reparatia utilajelor si a mijloacelor de transport se va face in unitati specializate;
 - este interzisa deversarea de ape uzate, reziduuri sau deseuri in apele de suprafata.
- ❖ *pentru factorul de mediu sol/subsol:*
 - se vor utiliza doar mijloace auto si utilitare care corespund din punct de vedere tehnic normelor specifice;
 - depozitarea provizorie a pamantului excavat se va realiza pe suprafete cat mai reduse;
 - refacerea solului (daca este cazul) in zonele unde acesta a fost afectat temporar prin lucrarile de excavare, depozitare de materiale, stationare de utilaje in scopul redarii in circuit la categoria de folosinta initial.
- ❖ *pentru gestionarea deseurilor:*
 - gestionarea deseurilor se va realiza in conformitate cu prevederile legislatiei in vigoare;
 - deseurile din constructii sunt utilizate la repararea si intretinerea drumurilor de schela (permanenta), sau sunt transportate la rampele (bazele) de productie a societatii care va castiga licitatia pentru executarea lucrarilor de foraj;
 - in incinta organizarii de santier vor fi amenajate zone speciale pentru depozitarea temporara, pe categorii a deseurilor. Stocarea deseurilor se va face in recipienti adecvati tipului de deșeu.

In timpul functionarii sondelor:

a) conditiile necesare a fi indeplinite in functie de prevederile actelor normative specifice: respectarea legislatiei in domeniu:

- managementul deseurilor generate pe amplasament in perioada de functionare se va realiza in conformitate cu legislatia de mediu in vigoare;
- se interzice depozitarea necontrolata a deseurilor generate din activitate;
- colectarea si stocarea temporara a deseurilor generate din activitate se va face in spatii special amenajate;
- valorificarea/eliminarea deseurilor rezultate se va face prin intermediul unor societati specializate autorizate.

b) conditii care reies din raportul privind impactul asupra mediului, respectiv din cerintele legislatiei comunitare specifice, dupa caz:

- in cazul aparitiei unor scurgeri accidentale de titei/gaze, se vor lua urmatoarele masuri:

- efectuarea de manevre care sa opreasca scurgerea – inchiderea de robinete, blindare, izolare etc;
- amenajarea de diguri si santuri pentru limitarea revarsarii;
- se vor stinge toate sursele de foc pe o raza de 100 m, in jurul punctului unde a avut loc deversarea;
- interzicerea fumatului in zona;
- interzicerea circulatiei, in zona, a oricaror persoane si mijloace de transport, care nu au legatura cu lucrarile de remediere a scurgerii;
- iluminatul in zona de lucru se va face cu lampi de constructive antiexploziva;
- pe o raza de 100 m , zona de lucru va fi marcata cu tablite avertizoare „Pericol de incendiu, interzisa aprinderea focului”.

c) respectarea normelor impuse prin legislatia specifica din domeniul calitatii aerului, managementul apei, managementul deseurilor, zgomot, protectia naturii:

- conform legislatiei in vigoare.

In timpul inchiderii, dezafectarii, refacerii mediului si postinchidere:

a) conditiile necesare a fi indeplinite la inchidere/dezafectare/demolare:

- realizarea lucrarilor conform scopului propus, astfel:
 - demontarea instalatiei de extractie;
 - demontarea instalatiilor auxiliare;
 - transportul instalatiei de extractie si a componentelor auxiliare din incinta careului de cercetare/exploatare a sondelor, la baza de productie, pentru revizii, operatii de intretinere si de valorificare sau reutilizare;
 - executarea lucrarilor de inchidere si asigurare a sondelor, in interior, prin izolarea definitiva a posibilitatilor de comunicare intre zacamant si gaurile sondelor;
 - extragerea beciurilor sondelor, construit din beton armat, prin executarea unor sapaturi;
 - deconectarea de la magistrala electrica;
 - managementul deseurilor generate pe amplasament in perioada de dezafectare se va realiza in conformitate cu legislatia de mediu in vigoare;
 - se interzice depozitarea necontrolata a deseurilor generate din activitate;
 - colectarea si stocarea temporara a deseurilor generate din activitate se va face in spatii special amenajate;
 - valorificarea/eliminarea deseurilor rezultate se va face prin intermediul unor societati specializate autorizate.

b) conditii pentru refacerea starii initiale/reabilitare in vederea utilizarii ulterioare a terenului:
conform Planului de refacere a mediului.

10.10. Recomandari

Pentru respectarea normelor si standardelor in vigoare, necesare protectiei factorilor de mediu, trebuie organizate programe educationale, la nivel de colective, in vederea atingerii gradului de cultura ecologica, necesara respectarii normelor de protectie a mediului inconjurator. Prin aceste programe, trebuie sa se indice modul de actiune, a fiecarei persoane, la locul ei de munca, pentru a se evita poluarea accidentala, sau voita, a factorilor de mediu. Sedintele de educatie ecologica trebuie sa se desfasoare periodic, la fel ca si instructajele de protectie muncii, sau chiar concomitent cu acestea.

A actiona in scopul prevenirii poluarii factorilor de mediu este mai usor decat a trece la masuri ameliorative, sau de remediere.

Pentru prevenirea poluarii, cat si a protejarii factorilor de mediu (sol, apa, aer) se fac urmatoarele recomandari:

- realizarea lucrarilor de suprafata, conforme standardelor in vigoare;
- se recomanda fundarea la suprafata terenului natural;
- pe terenul astfel amenajat se recomanda o presiune conventionala de calcul pentru sarcini fundamentale de $P_{conv} = 200$ KPa;
- categoria de teren la sapatura este 100% foarte tare (pozitiile 26-27 din normativul Taria la sapatura - 1995);
- colectarea temporara a detritusului rezultat, in cazul fiecarei sonde, in urma lucrarilor de foraj sa se faca intr-o haba metalica de 70 m^3 , montate la 1 m adancime, in apropierea sitelor vibratoare;
- executia unui sant betonat tip 1 avand lungimea totala de 153 m si adancimea de 0,3 m. Aceasta rigola va colecta apele pluviale conventional curate de pe terenurile invecinate, evitandu-se inundarea careului si formarea unei cantitati mai mari de ape uzate. Rigola se va descarca in santul betonat al drumului de exploatare din partea sudica a careului;
- montarea unor burlane care sunt in dotarea instalatiei de foraj, pentru colectarea eventualelor scurgeri accidentale din interior produse in timpul forajului, care vor descarca in bazinul colector (cuva metalica) de reziduuri de 6 m^3 , urmand a fi vidanjata periodic de catre firma Ecomed Eastern Europe SRL;
- montarea unei cuve metalice de reziduuri cu capacitatea de 6 m^3 in interiorul careului de foraj pe suprapstructura dalata/betonata; inceperea lucrarilor de foraj se va face numai dupa executarea si receptionarea tuturor lucrarilor de montaj si a incercarii tuturor aparatelor de masura si control existente, conform cartii tehnice a instalatiei;
- proba de presiune hidraulica a manifoldului conductelor de refulare, a sistemului de circulatie, a fluidului de foraj, va fi efectuata numai ziua precedenta inceperii forajului. Proba se va executa la o presiune egala cu 1,5 bar presiunea maxima de lucru;
- sondele vor fi dotate cu instalatie completa de prevenire a eruptiilor, corespunzatoare categoriei sondei si evaluarii presiunii de zacamant, potrivit Regulamentului de Prevenire a Eruptiilor;

- echipele de lucru vor fi permanent instruite asupra modului de actiune pentru prevenirea si combaterea eruptiilor, trebuie sa se asigure scolarizarea teoretica si practica a personalului operativ, in vederea eruptiilor, la Centrul de Perfectionare I.C.P.T. Campina;
- pentru evitarea poluarii factorilor de mediu cu substantele pulverulente folosite la tratarea fluidului de foraj se realizeaza o zona special amenajata in interiorul careului in suprafata de 200 m², pe o platforma dalata, impermeabilizata cu geomembrana pentru depozitarea materialelor si substantelor utilizate in procesul tehnologic, in conditii de siguranta si conform Normelor Tehnice de Securitate. Substantele vor veni pe amplasament in recipienti metalici etansi si vor fi acoperiti cu o prelata impermeabila, sustinuta de o imprejmuire a platformei dalate, impermeabilizata, cu saci de nisip. Aceasta zona va fi indicata corespunzator conform Regulamentului (CE) nr. 1272/2008 privind clasificarea, etichetarea si ambalarea substantelor periculoase (CLP), printr-un indicator privind pericolozitatea substantelor stocate. Aceste substante se vor manevra numai de catre personalul autorizat cu ajutorul utilajelor speciale (macara sau forklift);
- inainte de retrocedarea terenului, catre proprietarul de la care s-a inchiriat, trebuie sa se execute doua araturi adanci, pe directii perpendiculare, fertilizare cu ingrasaminte organice si afanare prin discuri.

11. Alte autorizatii cerute pentru proiect

Acordurile, respectiv avizele care au fost intocmite pentru prezentul proiect, conform CU nr. 49 / 17.07.2018 emis de Primaria comunei Bustuchin, sunt: Gospodarie Ape, Dovada titlului asupra imobilului, teren si/constructii, sau, dupa caz, extrasul de plan cadastral la zi si extrasul de carte funciara de informare actualizat la zi, dtac, acord detinatori teren.

12. Documente anexate

1. **CERTIFICAT DE INREGISTRARE SC ENVIRECO SOLUTIONS SRL** - in Registrul National al elaboratorilor de studii pentru protectia mediului la pozitia 755 / 2018 pentru: Raport de mediu (RM), Raport privind impactul asupra mediului (RIM), Bilant de mediu (BM) si Evaluare adecvata (EA);
2. **Certificat de Urbanism** nr. 49 din 17.07.2018, emis de Primaria comunei Bustuchin;
3. **Raport de incercare** nr. 4051B din 08.08.2016 efectuat pentru o proba de deseuri si noroaie de foraj pe baza de cloruri provenita de la operatiunile de forare a unei sonde cu fluid pe baza de cloruri;
4. **Raport de incercare** nr. 4128-1/02.09.2016 efectuat pentru o proba de deseuri si noroaie de foraj pe baza de ulei sintetic provenita de la operatiunile de forare a unei sonde cu fluid pe baza de ulei sintetic.

PLANURI SI PLANSE

- Plan de incadrare in zona, scara 1: 5000;
- Plan pentru Certificat de Urbanism, scara: 1:5000;
- Plan amplasare instalatie foraj sonda 1073 Bustuchin, scara 1:500;
- Plan amplasare instalatie foraj sonda 1074 Bustuchin, scara 1:500;
- Plan trasare lucrari civile, scara 1:500;
- Plan detalii sant, scara 1:10;
- Plan detalii beci sonda si capac, scara 1:10, 1:50.

BIBLIOGRAFIE

1. Ordinul Ministrului Apelor si Protectiei Mediului nr. 863/26.09.2002, privind aprobarea ghidurilor metodologice aplicabile etapelor procedurii-cadru de evaluare a impactului asupra mediului;
2. Hotararea Guvernului Romaniei nr. 445/2009 privind evaluarea impactului anumitor proiecte publice si private asupra mediului;
3. Ordinul Ministrului Mediului si Padurilor, Ministrului Administratiei si Internelor, Ministrului Agriculturii si Dezvoltarii Rurale si Ministrului Dezvoltarii Regionale si Turismului nr. 135/2010, privind aprobarea Metodologiei de aplicare a evaluarii impactului asupra mediului pentru proiecte publice si private;
4. Directivei 2014/52/UE ale Parlamentului European si ale Consiliului de modificare a Directivei 2011/92/UE privind evaluarea efectelor anumitor proiecte publice si private asupra mediului Anexele II.A, III si IV;
5. Hotararea Guvernului Romaniei nr. 766/1997, pentru aprobarea unor regulamente privind calitatea in constructii;
6. Hotararea Guvernului Romaniei nr. 123/2008, privind modificarea Hotararii Guvernului Romaniei nr 766/1997, pentru aprobarea unor regulamente privind calitatea in constructii;
7. Legea 10/1995, privind obligativitatea utilizarii de materiale agrementate, la executia lucrarii;
8. Hotararea Guvernului Romaniei nr. 1408/2008, privind clasificarea, etichetarea si ambalarea substantelor periculoase;
9. Hotararea Guvernului Romaniei nr. 856/2002, privind evidenta gestiunii deseurilor si pentru aprobarea listei cuprinzand deseurile, inclusiv deseurile periculoase;
10. Legea nr 211/2011 privind regimul deseurilor;
11. Hotararea Guvernului Romaniei nr. 856/2008, privind gestionarea deseurilor din industriile extractive;
12. Hotararea Guvernului Romaniei nr.1061/2008, privind transportul deseurilor periculoase si nepericuloase pe teritoriul Romaniei;
13. Ordinul Ministrului Mediului si Dezvoltarii Durabile nr. 1964/13.12.2007, privind instituirea regimului de arie naturala protejata a siturilor de importanta comunitara, ca parte integranta a retelei ecologice europene Natura 2000, in Romania;
14. Ordinul Ministrului Mediului si Gospodaririi Apelor nr. 161/16.02.2006, pentru aprobarea Normativului privind clasificarea calitatii apelor de suprafata in vederea stabilirii starii ecologice a corpurilor de apa;
15. Manualul „Alimentarea cu apa”, Paslarasu I.si Rotaru V;
16. SR 1343-1/2006, Alimentari cu apa. Determinarea cantitatilor de apa potabila pentru localitati;
17. STAS 1478/1990, Alimentari cu apa la constructii civile si industriale;
18. Ordinul 119/2014 pentru aprobarea Normelor de igiena si sanatate publica privind mediul de viata al populatiei;
19. Hotararea Guvernului Romaniei nr. 1756/2006, privind limitarea nivelului emisiilor de zgomot in mediu, produs de echipamente destinate utilizarii in exteriorul cladirilor;

20. Hotararea Guvernului Romaniei nr.321/2005, privind evaluarea si gestionarea zgomotului ambiental;
21. Legea Securitatii si Sanatatii in Munca nr. 319/2006 modificata si completata prin Hotararea Guvernului Romaniei nr. 955/2010;
22. Hotararea Guvernului Romaniei nr. 1425/2006 pentru aprobarea Normelor Metodologice de aplicare a prevederilor Legii nr. 319/2006 privind securitatea si sanatatea in munca modificata si completata prin Hotararea Guvernului Romaniei nr. 955/2010;
23. Hotararea Guvernului Romaniei nr. 1050/2006 privind Cerintele minime pentru asigurarea securitatii si sanatatii lucratorilor din industria extractiva de foraj;
24. Hotarea Guvernului Romaniei nr. 971/2006 privind Cerintele minime pentru semnalizarea de securitate si/sau sanatate la locul de munca;
25. Hotararea Guvernului Romaniei nr. 300/2006 privind Cerintele minime de securitate si sanatate pentru santierele temporare si mobile;
26. Hotarea Guvernului Romaniei nr. 1048/2006 privind Cerintele minime de securitate si sanatate pentru utilizarea de catre lucratori a echipamentelor individuale de protectie la locul de munca;
27. Hotararea Guvernului Romaniei nr. 1146/2006 privind Cerintele minime de securitate si sanatate pentru utilizarea in munca de catre lucratori a echipamentelor de munca;
28. Hotarea Guvernului Romaniei nr. 1058/2006 privind Cerintele minime pentru imbunatatirea securitatii si protectia sanatatii lucratorilor care pot fi expusi unui potential risc datorita atmosferelor explozive;
29. MMPS Norme specifice de securitate a muncii la lucrarile de foraj sonde, editia 1995;
30. MP Regulamentul pentru prevenirea eruptiilor la forajul, punerea in productie si exploatarea sondelor de titei si gaze, editia 1982;
31. Norme de prevenire si stingere a incendiilor si de dotare cu mijloace tehnice de stingere, pentru unitatile Ministerului Petrolului, editia 1990;
32. Norme specifice de securitate a muncii pentru extractia titeiului, elaborate si editate de institutul de Cercetari Stiintifice pentru Protectia Muncii (I.C.S.P.M.) Bucuresti in colaborare cu specialisti din unitati de profil si din cadrul M.M.P.S. si I.S.T.P.M. si avizate de M.M.P.S., editia 1996;
33. Norme specifice de securitate a muncii pentru laboratoarele de analize fizico - chimice si mecanice, elaborate si editate de institutul de Cercetari Stiintifice pentru Protectia Muncii (I.C.S.P.M.) Bucuresti in colaborare cu specialisti din unitati de profil si din cadrul M.M.P.S. si I.S.T.P.M. si avizate de M.M.P.S., editia 1996;
34. Legea nr. 307/12.07.2006 privind apararea impotriva incendiilor modificata prin Ordonanta de Urgenta a Guvernului Romaniei nr. 70/2009, pentru modificarea si completarea unor acte normative privind taxe si tarife cu caracter nefiscal;
35. Ordinul Ministrului Administratiei si Internelor nr. 163/2007 privind aprobarea Normelor generale de aparare impotriva incendiilor;
36. Norme de proiectare si realizare a constructiilor privind protectia la actiunea focului – P 118/1999;
37. Norme generale de protectie impotriva incendiilor la proiectarea si realizarea constructiilor;

38. Ordinul Ministrului Administratiei si Internelor nr. 163/2007 privind aprobarea Normelor generale de aparare impotriva incendiilor;
39. Norme de proiectare si realizare a constructiilor privind protectia la actiunea focului – P 118/1999;
40. Legea nr. 104/2011 privind calitatea aerului inconjurator;
41. Ordinul Ministrului Apelor, Padurilor si Protectiei Mediului nr. 462/1993, pentru aprobarea Conditiei tehnice privind protectia atmosferica si Normelor metodologice privind determinarea emisiilor de poluanti atmosferici produsi de surse stationare completat, cu Hotararea Guvernului Romaniei nr. 128/2002, privind incinerarea deseurilor;
42. Hotararea Guvernului Romaniei nr. 1284/2007 privind declararea ariilor de protectie speciala avifaunistica ca parte integranta a retelei ecologice europene Natura 2000 in Romania;
43. Cartea ”Fluide de foraj si cimenturi de sonda” Neculai Macovei
44. Cartea ”Tehnologia forarii sondelor” G. Georgescu;
45. Studiu geotehnic din iunie 2018 pentru lucrari de suprafata foraj si punerea in productie a sondelor 1073 si 1074 Bustuchin, Proiect nr. ROA0219320956, elaborat de PAZYGEO PROIECT Ploiesti;
46. OMV-PETROM: Risk Assessment – 12.25” Section & Risk Assessment – 8.5” Section;
47. Memoriu tehnic nr. TJ 777 / 2018 elaborat de catre SC EXPERT SERV Ploiesti, proiectant.