



SC ENVIRECO SOLUTIONS SRL

Sediul profesional: Ors. Boldesti-Scaeni, Calea Unirii Nr.71,
bl.29, sc.B, ap.23, jud. Prahova

Email: envireco.solutions@yahoo.com

CUI: 38659719

J29/27/08.01.2018

RAPORT PRIVIND IMPACTUL ASUPRA MEDIULUI GENERAT DE LUCRARI DE SUPRAFATA PENTRU FORAJ SI ECHIPARE SONDA 710 BALTENI, JUDETUL GORJ



Elaborator :

SC ENVIRECO SOLUTIONS SRL – firma certificata de Ministerul Mediului pentru elaborarea studiilor pentru protectia mediului: Raport de mediu (RM), Raport privind impactul asupra mediului (RIM), Bilant de mediu (BM), Studiu de Evaluare Adecevata (EA), **pozitia 755 in Registrul National al Elaboratorilor.**

Beneficiar:

SC OMV PETROM SA

SC EXPERT PETROLEUM SOLUTIONS SRL

Februarie 2019

TITLUL LUCRARI:

Raport privind impactul asupra mediului generat lucrari de suprafata pentru
foraj si echipare sonda 710 Balteni, judetul Gorj

COLECTIV DE ELABORARE:

Ing. protectia mediului ILEANA XENIA STOICESCU

Ing. protectia mediului GHEORGHE DANIEL MANOLE

CUPRINS

Semnificatia unor termeni in sensul prezentului studiu	7
1. INFORMATII GENERALE	8
1.1 TITULARUL PROIECTULUI	8
1.2 ELABORATORUL RAPORTULUI DE EVALUARE A IMPACTULUI ASUPRA MEDIULUI	8
1.3 DENUMIREA PROIECTULUI	8
1.4 DESCRIEREA PROIECTULUI SI A ETAPELOR ACESTUIA	8
1.4.1 Scopul si necesitatea proiectului	9
1.4.2 Utilitatea publica	9
1.4.3 Amplasament	10
1.4.4 Incadrare in planurile locale	11
1.4.5 Impactul cumulativ al activitatii	11
1.4.6 Descrierea principalelor faze ale activitatii	11
1.4.6.1 Activitatea de defrişare	12
1.4.6.2 Organizarea de santier	13
1.4.6.3 Lucrarile de pregatire si organizare prin lucrari de constructii-montaj	14
1.4.6.4 Executarea lucrarilor de foraj si efectuarea probelor de productie	16
1.4.6.5 Lucrarile privind demobilizarea instalatiei de foraj si anexelor precum si transportul acesteia la alta locatie sau la baza de reparatii	17
1.4.6.6 Lucrari de refacere / restaurare a amplasamentului	18
1.4.7 Durata etapei de functionare	18
1.4.8 Informatii privind productia care se va realiza si resursele folosite in scopul producerii energiei necesare asigurarii productiei	18
1.4.9 Informatii despre materiile prime, substantele sau preparatele chimice	19
1.4.10 Informatii despre poluantii fizici si biologici care afecteaza mediul, generati de activitatea propusa	27
1.4.11 Informatii despre modalitatile propuse pentru conectare la infrastructura existenta	29
2 PROCESE TEHNOLOGICE	30
2.1 Descrierea proceselor tehnologice propuse	30
2.2 Activitati de dezafectare	38
3 DESEURI	40
4 IMPACTUL POTENTIAL ASUPRA COMPONENTELOR MEDIULUI SI	49
MASURI DE REDUCERE A ACESTUIA	49
4.1 Apa	49
4.1.1 Conditiiile hidrogeologice ale amplasamentului	49
4.1.2 Alimentarea cu apa	52
4.1.3 Managementul apelor uzate	56
4.1.4 Prognoza impactului	60
4.1.5 Masuri de diminuare a impactului	61

4.2	Aerul	64
4.2.1	Date generale	64
4.2.2	Surse si poluanti generati	66
4.2.3	Prognoza impactului	68
4.2.4	Masuri de diminuare a impactului	75
4.3	Solul	77
4.3.1	Generalitati	77
4.3.2	Surse de poluare a solului	79
4.3.3	Prognoza impactului	79
4.3.4	Masurile de diminuare a impactului	81
4.4	Geologia subsolului	84
4.4.1	Generalitati	84
4.4.2	Surse de poluare a subsolului	86
4.4.3	Impactul prognozat	86
4.4.4	Masuri de diminuare a impactului	88
4.5	Biodiversitatea	89
4.5.1	Caracteristicile biodiversitatii din zona amplasamentului	89
4.5.1.1	Informatii despre biotopul de pe amplasament	89
4.5.1.2	Informatii despre flora locala	90
4.5.1.3	Informatii despre fauna locala	90
4.5.2	Arii protejate, parcuri naturale	91
4.5.3	Impactul prognozat	91
4.5.4	Masuri de diminuare a impactului	92
4.6	Peisajul	94
4.6.1	Explicarea utilizarii terenului	95
4.6.2	Impactul prognozat	95
4.6.3	Masuri de diminuare a impactului	96
4.7	Mediul social si economic	96
4.7.1	Impactul potential	97
4.7.2	Masuri de diminuare a impactului	98
4.8	Conditii cultural si etnice, patrimoniul cultural	99
4.9	Protectia impotriva radiatiilor	100
4.10	Zgomotul si vibratiile	100
4.10.1	Impactul prognozat	103
4.10.2	Masuri de diminuare a impactului	106
5	ANALIZA ALTERNATIVELOR	108
6	MONITORIZAREA	115
6.1	Monitorizarea mediului in perioada de foraj si echipare sonda	115
6.2	Monitorizarea mediului in perioada de exploatare	116
6.3	Monitorizarea mediului in etapa de postinchidere a sondei	118
7	SITUATII DE RISC	119

7.1. Programul de combatere a efectelor poluarii accidentale	121
7.2. Masuri de prevenire a accidentelor	122
7.2.1. Masuri de prevenire a accidentelor pe perioada de foraj, probe de productie	122
7.2.3. Masuri de prevenire si stingere a incendiilor	127
7.2.4. Masuri de securitate si sanatate ocupationala	129
8. DESCRIEREA DIFICULTATILOR	129
9. METODOLOGIILE UTILIZATE PENTRU EVALUAREA IMPACTULUI ASUPRA MEDIULUI	129
9.1 Impactul prognozat asupra mediului	130
9.2 Identificarea si descrierea zonei in care se resimte impactul	135
9.3 Masuri generale de prevenire a poluarii	135
9.4 Concluzii care au rezultat din evaluarea impactului asupra mediului	136
9.5 Evaluarea riscului	136
9.6 Concluzii care au rezultat din evaluarea riscului	138
9.7. Masuri pentru prevenirea accidentelor	138
10. REZUMAT FARA CHARACTER TEHNIC	138
10.1. Amplasament	138
10.2. Descrierea lucrarilor	139
10.3. Impactul prognozat asupra mediului	140
10.3.1. Impactul prognozat asupra factorului de mediu „apa”	140
10.3.2. Impactul prognozat asupra factorului de mediu „aer”	141
10.3.3. Impactul prognozat asupra factorului de mediu „sol”	142
10.3.4. Impactul prognozat asupra factorului de mediu „subsol”	143
10.3.5. Impactul prognozat asupra factorului de mediu, biodiversitate”	144
10.3.6. Impactul transfrontalier	145
10.3.7. Impactul cumulativ	145
10.4. Gospodarirea deseurilor	145
10.5. Gospodarirea substantelor toxice periculoase	149
10.6. Masuri de diminuare a impactului pe componente de mediu	150
10.6.1. Masuri de diminuare a impactului pentru apa	150
10.6.2. Masuri de diminuare a impactului pentru aer	152
10.6.3. Masuri de diminuare a impactului pentru sol	153
10.6.3. Masuri de diminuare a impactului pentru subsol	155
10.6.4. Masuri de diminuare a impactului pentru biodiversitate	156
10.6.5. Masuri de diminuare a impactului pentru peisaj	157
10.7. Prognoza asupra calitatii vietii/standardului de viata si asupra conditiilor sociale in comunitatile afectate de impact 157	
10.8. Concluzii care au rezultat din evaluarea impactului asupra mediului	158
10.10. Recomandari	162

11. DOCUMENTE ANEXATE-----163

BIBLIOGRAFIE-----164

Semnificatia unor termeni in sensul prezentului studiu

Sonda – constructie miniera de forma unei gauri cilindrice, sapata in scoarta pamantului, vertical sau inclinat, caracterizate prin raport mare intre lungime (adancime) si diametru, executate la suprafata cu instalatii special, avand ca scop cercetarea scoartei terestre, punerea in evident si valorificarea unor azacaminte de substante utile;

Foraj – un complex de lucrari legate de traversarea, consolidarea si izolarea formatiunilor geologice ale scoartei terestre, de la suprafata pana la o anumita adancime, in scopul realizarii sondei;

Fluid de foraj – fluid circulat de la suprafata la talpa sondei si apoi la suprafata, care transporta la suprafata detritul;

Detritus – singurele reziduuri rezultate din procesul de sapare, sunt rocile sfaramate de sapa care sunt selectate pe sitele vibratoare si colectate intr-o haba metalica;

Beciul sondei – constructie din beton armat, sau din prefabricate, presupune o forma plana dreptunghiulara, cu latura mare in lungul axului instalatiei si cu cea mica perpendiculara pe aceasta; uneori se poate accepta si forma plana patrat, avand rolul de a permite montarea capului de coloana si al instalatiei de prevenire precum si rolul de a capta toate scurgerile din zona gaurii de sonda precum si de pe podul instalatiei de foraj ;

Gura sondei – partea superioara a unei sonde;

Talpa sondei – partea inferioara a sondei;

Tubarea sondei – operatia de introducere in sonda a unei coloane formata din burlane metalice imbinare prin insurubare sau sudare, in scopul consolidarii gaurii de sonda;

Cimentarea sondei – operatie care consta in introducerea unei cantitati bine stabilite de pasta de ciment in spatiul inelar dintre coloana de burlane si teren;

Instalatie de prevenire a eruptiei – instalatie montata la gura sondei cu rolul de a inchide etans si sigur gura putului in caz de nevoie si de a permite desfasurarea operatiilor necesare omorarii sondei;

Habe – bazine metalice in care se colecteaza apele reziduale, detrisul. Unele sunt supraterane si se monteaza pe fundatii prefabricate, altele se ingroapa;

Alezare - prelucrarea interiorul unei piese cilindrice, dandu-i diametrul cerut.

Exploatare – semnifica ansamblul de lucrari efectuate la si de la suprafata pentru extragerea petrolului, colectarea, tratarea, transportul, cu exceptia transportului prin Sistemul National de Transport al Petrolului, in vederea realizarii unor scopuri economice prin folosirea si punerea in valoare a acestuia.

1. INFORMATII GENERALE

1.1 TITULARUL PROIECTULUI

Denumirea titularului: SC EXPERT PETROLEUM SOLUTIONS SRL;

Adresa postala: Str. Stadionului,nr.4, loc. Ticleni , jud. Gorj.

1.2 ELABORATORUL RAPORTULUI DE EVALUARE A IMPACTULUI ASUPRA MEDIULUI

Elaborator:

- **SC ENVIRECO SOLUTIONS SRL** – firma certificata de Ministerul Mediului pentru elaborarea studiilor pentru protectia mediului: Raport de mediu (RM), Raport privind impactul asupra mediului (RIM), Bilant de mediu (BM), Studiu de Evaluare Adecvata (EA), **pozitia 755 in Registrul National al Elaboratorilor.**

Sediul profesional: Calea Unirii nr. 71, bloc 29 , scara B, etaj 2, apartament 23, orasul Boldesti Scaeni, judetul Prahova.

Persoane de contact:

- **Xenia Stoicescu – inginer protectia mediului**
Telefon: 0729 129 309
Email : xenia.stoicescu@yahoo.com
- **Daniel Manole – inginer protectia mediului**
Telefon: 0744 444 712
Email : danielmanole1986@yahoo.com

1.3 DENUMIREA PROIECTULUI

LUCRARI DE SUPRAFATA PENTRU FORAJ SI ECHIPARE SONDA 710 Balteni, judetul GORJ – sonda exploatare titei.

1.4 DESCRIEREA PROIECTULUI SI A ETAPELOR ACESTUIA

Prezentul “Raport privind impactul asupra mediului”, pentru proiectul de investitie ”*Lucrari de suprafata pentru foraj si echipare sonda 710 Balteni*”, face parte din documentatia procedurii de obtinere a acordului de mediu si a fost solicitat de APM Gorj in conformitate cu Legea 292/2018 privind evaluarea impactului anumitor proiecte publice si private asupra mediului. Structura ”Raportului privind impactului asupra mediului” urmareste recomandarile din Ordinul MAPM nr. 863/2002 privind aprobarea Ghidurilor metodologice aplicabile etapelor procedurii cadru de evaluare a impactului asupra mediului precum si recomandarile Directivei 2014/52/UE ale Parlamentului European si ale Consiliului

de modificare a Directivei 2011/92/UE privind evaluarea efectelor anumitor proiecte publice si private asupra mediului Anexele II.A, III si IV.

”Raportul privind impactului asupra mediului” are la baza proiectul tehnic nr. TE 228 / 2018.

Prezenta documentatie analizeaza impactul asupra mediului ambiant datorat lucrarilor de suprafata pentru foraj si echipare sonda 710 Balteni, judetul Gorj, amplasata pe un teren extravilan.

Proiectul propus intra sub incidenta Legii 292/2018 fiind incadrat in Anexa nr. 2 din Legea 292/2018 – Lista proiectelor pentru care trebuie stabilita necesitatea efectuarii evaluarii impactului asupra mediului: *punctul 2 (industria extractiva) - litera d)- foraje de adancime si litera e) – instalatii industriale de suprafata pentru extractia carbulului, petrolului, gazelor naturale si minereurilor, precum si a sisturilor bituminoase.*

1.4.1 Scopul si necesitatea proiectului

Tara noastra este bogata in petrol. Principalele noastre zacaminte de petrol se gasesc in Oltenia (la Tg. Jiu), Muntenia (campul petrolifer Dambovita - Prahova si cel din Pitesti), Moldova (zona petrolifera Bacau). In prezent se continua cercetarile in vederea descoperirii altor zacaminte de petrol, prin a caror exploatare rationala industria noastra petroliera sa ia o dezvoltare crescanda. Pe plan mondial adevarata problema a petrolului s-a ivit la sfarsitul secolului al XIX-lea si la inceputul secolului nostru adica atunci cand s-a trecut la utilizarea pe scara tot mai larga a derivatelor obtinute din “aurul negru”.

Strategia de restructurare si modernizare a SC EXPERT PETROLEUM SOLUTIONS SRL include si implementarea unor tehnologii care sa asigure protectia mediului, in conformitate cu legislatia in vigoare, diminuarea consumurilor energetice, a pierderilor tehnologice si a necesarului de personal, in scopul maririi rentabilitatii, precum si realizarea unor conditii mai bune de munca pentru personalul societatii.

In cadrul acestei strategii, un loc important il ocupa programul de completare a gabariturii de sonde forate pe aceeasi structura, care va duce la o exploatare de maxima productivitate, a resursei naturale de titei si gaze, disponibila in zacamant si cu minimul de extensie, asupra ecosistemului inconjurator.

Structura Balteni este situata in sectorul Depresiunii Getice, la circa 15 km de municipiul Targu Jiu.

Activitatea de foraj se incadreaza in categoria lucrarilor de explorare - exploatare a zacamintelor de petrol si au caracter temporar, durata acestora depinzand de adancimea la care se afla obiectivul sondei, respectiv 1609 m.

Forajul sondei face parte din Programul National de Asigurare a Resurselor Energetice. Echilibrul balantei de hidrocarburi poate fi mentinut in principal prin descoperirea si exploatarea de noi rezerve cat si prin reducerea consumurilor specifice.

1.4.2 Utilitatea publica

Utilitatea publica consta in realizarea unor noi investitii in zona, fapt ce conduce la cresterea potentialului socio - economic al zonei si asigurarea unor noi rezerve energetice economiei romanesti. Acest obiectiv este de interes national.

Zacamantul de hidrocarburi reprezinta o formatiune geologica de roci poros permeabile in care acestea s-au acumulat si care pot fi exploatate industrial.

Conform Legii nr. 255/2010 privind exproprierea pentru cauza de utilitate publica, necesara realizarii unor obiective de interes national, judetean (modificata si completata cu Legea nr. 220/2013), art. 1 si art 2 lit. d, aceste tipuri de proiecte sunt declarate prin lege ca fiind de utilitate publica.

Substanta minerala care urmeaza a fi exploatarea este destinata consumului industrial si pentru combustie, reprezentand una dintre cele mai importante resurse de materii prime si energetice.

1.4.3 Amplasament

Amplasamentul sondei de exploatare este determinat de informatiile geologice existente la data prognozarii lucrarii cu privire la existenta stratului in care s-au acumulat hidrocarburile.

Administrativ, sonda 710 Balteni se va amplasa pe teritoriul judetului Gorj, in extravilanul comunei Balteni, sat Balteni.

Suprafata ocupata temporar este de **3965 m²**, terenul apartinand Ocolului Silvic Eparhial Gorj si este situat in Tarla 22, 63, UP5 Pesteana, UA 85:F, F2, M2, M5, Parcela Dr, Pd.

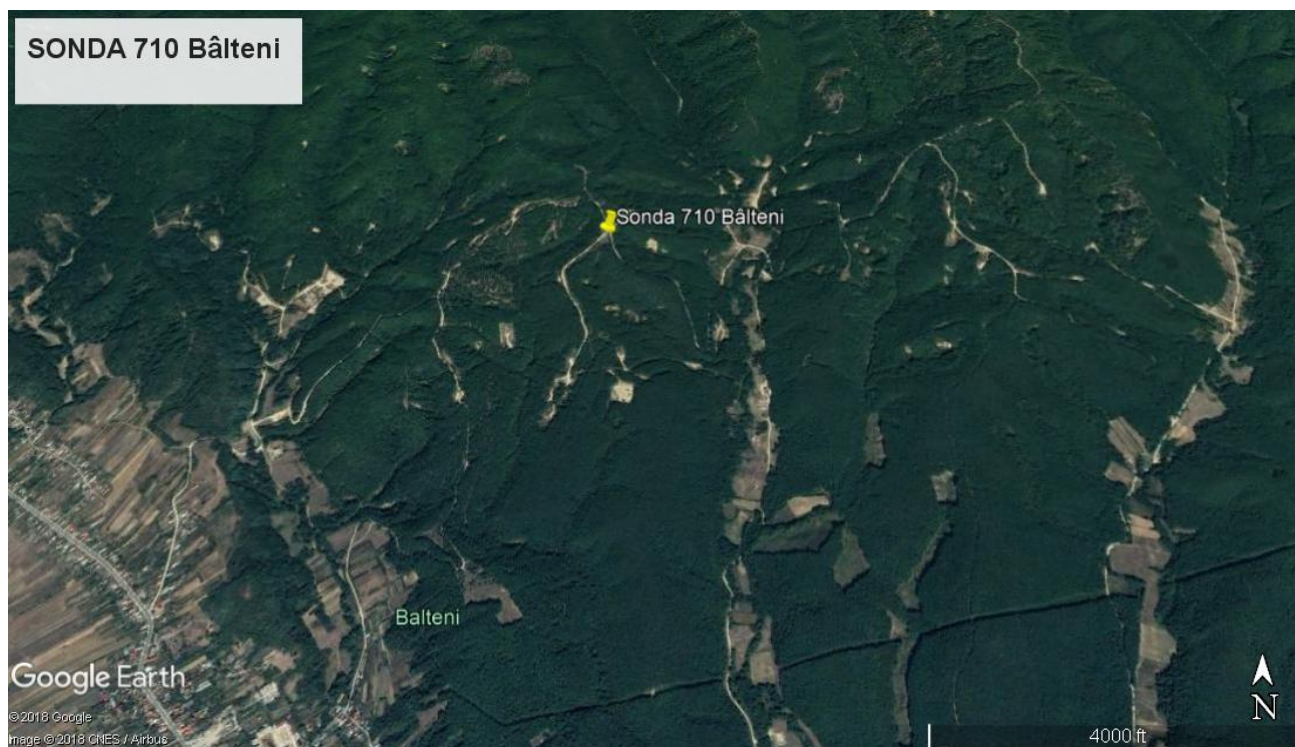
Accesul la locatie se va face din drumul existent pietruit De 1728.

Local, beciul sondei se afla la:

- la o distanta de circa 1970 m de prima casa;
- la o distanta de circa 1,3 km de paraul Romanat care se varsa in raul Jiu si la circa 3,5 km de raul Jiu.

Coordonatele sondei 710 Balteni in sistem STEREO 70 sunt:

- X = 377 909;
- Y = 364 926,700.



1.4.4 Incadrare in planurile locale

Obiectivele stabilite de catre Primaria comunei Balteni, judetul Gorj, sunt constituite ca parti integrante ale programelor locale, nationale si internationale care vizeaza protectia mediului pe amplasamentul selectat.

1.4.5 Impactul cumulativ al activitatii

Conform Ordinului nr. 863/2002 si a Directivei 2014/52/UE – Anexa IV este necesar ca, in evaluarea efectelor asupra mediului ale prevederilor proiectului, sa fie luate in considerare efectele cumulative si sinergice asupra mediului. Astfel, efectele cumulative pot aparea in situatii in care mai multe activitati au efecte individuale nesemnificative, dar impreuna pot genera un impact semnificativ sau, atunci cand mai multe efecte individuale ale planului genereaza un efect combinat.

In cazul proiectului ” *Lucrari de suprafata pentru foraj si echipare sonda 710 Balteni* ”, ce face obiectul prezentului Raport privind impactul asupra mediului, in urma evaluarii impactului prin metoda V. ROJANSCHI, a rezultat un indice de poluare globala de 1,32, care in conformitate cu ”Scara de calitate” rezulta ca prin realizarea obiectivului proiectat, mediul este supus activitatii umane in limitele admisibile. Lucrarile de foraj la sonda 710 Balteni se vor face esalonat astfel ca nu putem vorbi despre un impact cumulativ, iar activitatile generatoare de zgomote ridicate vor fi planificate, astfel incat sa se evite o suprapunere a acestora si in timpul forajului sa nu se produca un impact cumulativ.

Impactul generat de sonda 710 Balteni, din zona amplasamentului, este nesemnificativ, in zona nexistand semne de afectare a factorilor de mediu, astfel ca impactul cumulativ al sondei 710 Balteni cu sondele din zona este nesemnificativ.

Pentru evitarea unor posibile depasiri limitele admisibile care pot afecta mediul, la sonde se iau masuri de protectia mediului pentru fiecare factor de mediu in parte, masuri pentru prevenirea poluarii accidentale, masuri in cazul unei poluari accidentale. Pentru a verifica calitatea factorilor de mediu, beneficiarul monitorizeaza realizarea si exploatarea proiectului. Riscurile de mediu sunt mentinute la un nivel scazut datorita strategiei de restructurare si modernizare a OMV PETROM SA si a SC EXPERT PETROLEUM SOLUTIONS SRL, incluzand si implementarea unor tehnologii care sa asigure protectia mediului, in conformitate cu legislatia in vigoare, diminuarea consumurilor energetice, a pierderilor tehnologice si a necesarului de personal, in scopul maririi rentabilitatii, precum si realizarea unor conditii mai bune de munca pentru personalul societatii.

In concluzie noul obiectiv nu va produce impact nici direct, nici indirect si nici cumulativ asupra celorlalte activitati existente in zona – inclusiv extractia de titei - si va respecta toate obiectivele privitoare la protectia mediului (apa, aer, sol, subsol, sanatate publica, biodiversitate etc).

1.4.6 Descrierea principalelor faze ale activitatii

In categoria lucrarilor de explorare/exploatare a zacamintelor de petrol si gaze, ramura a industriei petroliere, include si lucrarile privind forajul sondelor, care au un caracter temporar, durata acestora depinzand de adancimea la care se afla obiectivul – zacamantul care trebuie exploatat, constructia sondei si conditiile geofizice ale structurii.

Durata estimata de realizare a sondei este de circa 6 luni, iar adancimea de foraj este de 1609 m.

In vederea realizarii obiectivului se prevad urmatoarele etape:

- a) executarea lucrarilor de pregatire si organizare prin lucrari de constructii montaj in legatura cu instalatia de foraj:
 - executie beci sonda;
 - montare instalatie de foraj;
 - montare anexe tehnologice si sociale;
- b) executarea lucrarilor de foraj propriu-zise;
- c) demobilizarea instalatiei de foraj si anexelor precum si transportul acesteia la alta locatie sau la baza de reparatii;
- d) executarea lucrarilor de probare a stratelor si pregatirea sondei pentru exploatare;
- e) echiparea sondei.

1.4.6.1 Activitatea de defrişare

Defrişarea suprafeţei de 2712 m², situată în extravilanul comunei Balteni, sat Balteni, judeţul Gorj, tarla 22, 63, UP 5 PESTEANA, UA 85:F, F2, M2, M5, în vederea forării şi echipării sondei 710 Balteni, presupune înlăturarea vegetaţiei lemnoase ce acoperă această suprafaţă. Impactul este produs de condiţiile şi modul în care se desfăşoară exploatarea lemnului.

Această activitate presupune utilizarea anumitor utilaje şi procedee de lucru care modifică structural, pe o perioadă de circa 2 zile elementele de mediu, în special solul, subsolul şi calitatea aerului din zona prin activităţile de defrişare a fondului forestier existent.

Terenul este proprietate privată si apartine Arhiepiscopiei Craiova prin Ocolulul Silvic Eparhial Gorj, iar folosinţa actuală a terenului este pădure. *Tipul de padure caracteristic este echien*, pentru padurea cultivata a fost creat conceptul de *exploatabilitate*, potrivit caruia arboretul in codrul regulat, sau arborele in codru gradinarit, trebuie regenerati atunci cand ating varsta de la care eficienta productiva si/sau ecoprotectiva, incepe sa scada.

În cazul de faţă au fost parcurse următoarele etape:

- au fost determinate la teren elementele taxatorice ale arboretului precum şi ale staţiunii forestiere şi tipului de pădure, care au fost confruntate cu datele din amenajamentul silvic;
- datele au fost prelucrate si s-au calculat cheltuielile pe care titularul investitiei trebuie sa le achite pentru obţinerea aprobărilor legale de ocupare temporară a terenului din fondul forestier naţional, conform Fişei tehnice pentru ocuparea temporara a terenului - anexata;
- aprobarea documentaţiilor tehnice de ocupare temporară din fondul forestier naţional proprietate privată este de competenţa Ocolulul Silvic Eparhial Gorj.

Decizia de ocupare temporară se eliberează numai după verificarea prealabilă la teren şi birou a fiselor, planurilor de situaţie, calculelor şi conţinutului documentaţiilor, (inclusiv acordul de mediu de defrişare) şi dacă au fost achitate obligaţiile băneşti la bugetul de stat.

Vegetația forestieră din unitatea amenajistica 80 M 2 (80 A) de pe suprafața de 1874 m² este reprezentată de 7 arbori – cer și 3 arbori – gorun, cu o vârstă medie de 52 de ani, clasa de producție 3 și o consistență de 0,80. Volumul de masă lemnoasă estimat a se obține este de circa 2 m³.

Vegetația forestieră din unitatea amenajistica 85 M 5 (85 A) de pe suprafața de 838 m² este reprezentată de 8 arbori – cer, 1 arbore – gorun și 1 arbore - carpen, cu o vârstă medie de 52 de ani, clasa de producție 3 și o consistență de 0,80. Volumul de masă lemnoasă estimat a se obține este de circa 2 m³.

Rezultă o suprafață totală de defrișat de circa 2712 m² și un volum de masă lemnoasă estimat a se obține de circa 4 m³.

Masa lemnoasă intră în circuitul economic ca lemn pentru construcții rurale și respectiv lemn de foc.

Defrișarea vegetației forestiere se face numai după aprobarea documentației, evaluarea cantitativă și calitativă a masei lemnoase pe picior, aprobarea actului de punere în valoare și emiterea autorizației de exploatare. Activitatea de exploatare a masei lemnoase nu presupune producerea de deșeuri, noxe sau zgomot care să depășească pragurile critice.

1.4.6.2 Organizarea de santier

Amplasarea organizării de santier, precum și alte activități conexe, se vor realiza cu respectarea prevederilor OUG nr. 195/2005 aprobată cu modificări prin Legea nr. 265/2006 privind Protecția Mediului și prin Legea 292/2018, cu completările și modificările ulterioare.

Organizarea de santier se va face pe o suprafață de 535 m² din suprafața de teren închiriată pentru amenajarea careului de foraj al sondei. Sistemul rutier al acestei suprafețe este compus din 30 cm amestec optimal de piatră spartă așezat pe teren natural compactat.

Având în vedere amploarea redusă a lucrărilor de amplasare echipamente, nu este necesar un proiect detaliat de organizare a execuției lucrărilor de santier pentru realizarea lucrărilor de suprafață pentru foraj și echipare sonda 710 Balteni.

Totuși, documentația tehnică pentru realizarea unei construcții noi, chiar și cu caracter provizoriu, prevede obligatoriu și realizarea (în apropierea obiectivului) a unei organizări de santier care trebuie să cuprindă:

- cai de acces;
- birouri de santier pentru personal (vestiare, grup sanitar, etc);
- surse de energie, echipament electric;
- spații de depozitare unelte, scule, dispozitive, utilaje necesare;
- pichet PSI (amplasat în apropierea habelor de depozitare a apei PSI);
- organizarea spațiilor necesare depozitării temporare a materialelor, măsurile specifice pentru conservare pe timpul depozitării și evitarea degradărilor.

Materialele de construcție vor putea fi depozitate fie în aer liber, pe platforme de depozitare, fără măsuri deosebite de protecție, fie în magazinele provizorii pentru protejare împotriva acțiunii agenților externi, în cazul celor cu potențial poluator.

De asemenea, se vor amenaja:

- magazinele provizorii cu rol de depozitare materiale, depozitare scule, vestiar muncitori, grup sanitar, toaleta ecologice;
- spații de depozitare temporară a deșeurilor rezultate în urma executării lucrărilor.

In cadrul organizarii de santier, pentru activitatea sociala a personalului care executa lucrarile necesare realizarii obiectivului se impune:

- asigurarea apei potabile necesara prepararii hranei;
- asigurarea apei potabile necesara igienei personale;
- montarea toaletelor ecologice;
- racordarea baracilor necesare organizarii de santier la reseaua electrica;
- racordarea bucatariei, dusurilor si spalatoarelor la sistemul de colectare si depozitare a apelor menajere uzate.

1.4.6.3 Lucrarile de pregatire si organizare prin lucrari de constructii–montaj

Activitatea de pregatire si organizare consta in lucrari destinate amenajarii careului sondei, precum si lucrari pentru protectia mediului, aferente instalatiilor de foraj.

a. Amenajare drum de acces

Accesul la locatie se face din drumul existent pietruit De 1728.

b. Amenajare careu

Careul sondei 710 Balteni se va amenaja dintr-o platforma pietruita pentru platforma de foraj si una dalata pentru platforma de interventie, pe o suprafata totala de 3965 m² din care :

1. Suprafetele careului de foraj :

- SR1 – Platforma instalatie foraj = 90 m²;
- SR2 – Platforma careu foraj = 1285 m²;
- SR3 – Platforma foraj ce va fi amenajata = 357 m²;
- Suprafata rigola monolit tip 1 = 72 m²;
- Suprafata depozit sol vegetal = 535 m².

Total suprafete amenajare careu foraj: $90 \text{ m}^2 + 1285 \text{ m}^2 + 357 \text{ m}^2 + 72 \text{ m}^2 + 535 \text{ m}^2 = 2339 \text{ m}^2$.

2. **Zona de protectie** = 1626 m² (pe care nu se vor executa lucrari).

Total general : $2339 \text{ m}^2 + 1626 \text{ m}^2 = 3965 \text{ m}^2$.

Amenajarea careului de foraj, implica realizarea de terasamente ce consta din:

- inlaturare vegetatie si scoatere radacini pe 1900 m²;
- decopertarea solului vegetal pe suprafata de 1900 m² rezultand circa 1594 m³ si depozitarea acestuia in depozitul de sol vegetal din incinta careului de foraj, amenajat pe o suprafata de 535 m²;
- trasarea si executarea drumului interior si al platformelor tehnologice.

Dimensiunile si amplasamentul careului sondei s-au proiectat in functie de tipul instalatiei de foraj utilizate (Cardwell Futura), pozitia locatiei, relieful terenului.

Structura sistemului rutier pentru reamenajarea careului deja existent este urmatoarea:

➤ **SR1 - Sistem rutier pentru platforma interventie (pe suprafata de 90 m²):**

- 18 cm imbracaminte dale din beton armat carosabile;
- 2 cm nisip cilindrat;
- 30 cm balast optimal de piatra sparta sort 0-63 mm (98% Proctor).

➤ **SR2 – Sistem rutier platforma careu foraj (pe suprafata de 1285 m²):**

- 10 cm macadam dupa compactare (98 % Proctor);
- 40 cm amestec optimal de piatra sparta, sort 0-63 mm;
- teren natural compactat sau umplutura din pamant copactat (95% Proctor).

➤ **SR3 – Sistem rutier platforma baracamente (357 m²)**

- 30 cm amestec optimal de piatra sparta, sort 0-63 mm;
- Teren natural compactat sau umplutura din pamant compactat (95% Proctor).

Pe aceasta suprafata nivelata si compactata se vor amplasa obiectivele:

- instalatia de foraj tip Futura Cardwell;
- rampa material tubular;
- substructura metalica;
- turla cu geamblac, macara, carlig;
- sistem de prevenire a eruptiilor;
- baraca motoarelor de actionare;
- masa rotativa;
- grup pompare fluid foraj;
- grup generatoare.

Pentru protectia mediului, in incinta careului se vor executa urmatoarele lucrari:

- executia unei rigole monolit tip 1, in lungime de 65 m pentru colectarea apelor pluviale si transportul acestora in haba de colectare ape meteo;
- montarea unei habe metalice de colectare ape pluviale cu capacitatea de 30 m³ racordata la rigola monolit de tip 1, in lungime de 65 m ;
- scurgerile accidentale tehnologice din interior, se colecteaza intr-un sant fabricat din beton armat perimetral instalatiei de foraj, in lungime de 20 m, ce descarca in bazinul colector de reziduuri de 6 m³, ce se va goli periodic cu vidanja;
- haba de reziduuri, va avea capacitatea de 6 m³ si se va amplasa in interiorul careului de foraj in pozitie semiingropata. Haba se va amplasa pe un strat drenant de nisip cu grosimea de 10 cm. Inainte de montaj haba se va hidroizola cu doua straturi de solutie bituminoasa. Pentru evitarea unor accidente haba va fi imprejmuita si se va proteja cu un capac ;

- montarea unui WC ecologic pentru colectarea apelor uzate fecaloid-menajere. Acesta va fi golit prin vidanjare, iar apele uzate vor fi transportate la statia de epurare care deserveste zona;
- montarea habelor pentru depozitarea cantitatilor suplimentare de fluid de foraj;
- montarea unei habe metalice de 40 m³, asezata in pozitie semiingropata in imediata vecinatate a sitelor vibratoare pentru depozitarea detritusului rezultat din foraj;
- la gura sondei se va construi un beci betonat armat C25/30 si otel beton PC52. Acesta are rolul de a permite montarea capului de coloana si al instalatiei de prevenire, precum si rolul de a capta toate scurgerile din zona gaurii de sonda, precum si de pe podul instalatiei de foraj; Pentru transmiterea incarcarii, din instalatia de interventie si de foraj, direct la terenul de fundare si sa nu mai existe eforturi asupra beciului, se realizeaza un bloc de beton C12/15 in fata beciului cu dimensiunile 3,00 x 1,00 x 1,50 m;
- pentru depozitarea si manipularea materialelor si substantelor utilizate in procesul tehnologic, in conditii de siguranta si conform Normelor Tehnice de Securitate, se prevede o baraca de chimicale dotata cu platforma de protectie;
- utilajele care alcatuiesc instalatia de foraj se transporta la sonda in ordinea de montaj si se amplaseaza pe pozitiile de lucru. Montarea acestora se efectueaza strict in spatiul delimitat si nu afecteaza factorii de mediu din exterior;
- la terminarea lucrarilor de foraj si punere in productie se va amenaja careul de exploatare prin echiparea sondei pentru productie;
- se va asigura sonda impotriva unor accidente neprevazute (manifestari, eruptii libere etc.) prin respectarea programului de constructie, cimentare si echipare cu prevenitoare de eruptie de 210 atmosfere.

1.4.6.4 Executarea lucrarilor de foraj si efectuarea probelor de productie

a) Forajul propriu-zis

Dupa terminarea fazei de montaj se incepe activitatea de foraj care presupune realizarea unei gauri de sonda cu diametre diferite si protejarea acesteia prin tubarea unor coloane de burlane dupa un program de constructie stabilit prin proiectul de foraj.

Procesul tehnologic de forare al unei sonde consta in saparea unui put cu diametre descrescatoare, de la suprafata si pana la baza stratului productiv cu ajutorul unui sistem rotativ-hidraulic actionat de la suprafata. Procesul de foraj se realizeaza in intregime cu mijloace mecanizate (instalatie de foraj Cardwell Futura). Procedeeul de foraj ce urmeaza a fi utilizat este forajul rotativ cu circulatie directa.

Pentru a sapa o sonda este nevoie de un ansamblu format din garnituri de foraj si sapa care realizeaza avansarea in profunzimea pamantului.

Gaura de sonda este realizata de o sapa de foraj introdusa la talpa sondei cu ajutorul unor tevi insurubate una in alta, numite prajini. Ansamblul tuturor prajinilor se numeste garnitura de foraj.

Sapa este actionata de la suprafata cu ajutorul garniturii de foraj. Prin interiorul garniturii de prajini se pompeaza fluidul de foraj care iese prin orificiile sapei, spala talpa sondei, raceste sapa si apoi trecand in spatiul inelar format intre prajini si peretii sondei, antreneaza cu el la suprafata particulele de roca dislocate de sapa.

Materialul rezultat prin avansarea sapei de foraj trebuie adus la suprafata. Bucatile de roca desprinse in timpul forajului se numesc “ detritus “. Aducerea la suprafata este realizata cu ajutorul fluidului de foraj – un amestec pe baza de apa si argila care este introdus in prajinile de foraj cu ajutorul unor pompe de mare presiune si care circula in permanenta prin sapa. Detritusul este adus la suprafata prin noroiul de foraj si este examinat imediat pentru a obtine informatii cu privire la stratele geologice care sunt traversate (probe de sita). Fluidul de foraj este curatat si recirculat prin sonda.

Pentru a preveni surparea gaurii de sonda, aceasta este tubata prin introducerea unei coloane de burlane de otel si ciment.

Programul de tubare si cimentare - prin acest program se realizeaza consolidarea gaurii de sonda cu ajutorul unor burlane metalice care se cimenteaza pe toata lungimea.

Programul de tubare cuprinde coloanele de ghidaj, ancoraj si de exploatare. La gura sondei se tubeaza si se betoneaza intr-un beci sapat manual un burlan de ghidare.

Coloanele de ghidare si de ancorare au rol:

- dirijeaza fluidul de foraj din sonda in sistemul de curatire si stocare a acestuia;
- inchide formatiunile superioare cuatrenare slab consolidate, impiedicand poluarea apelor subterane;
- protejeaza gura sondei si fundatiile instalatiei de foraj;
- izoleaza circuitul fluidului de foraj si apele de suprafata si subterane;
- impiedica iesirea gazelor de suprafata din stratele fisurate.

b) Executarea probelor de productie

Probele de productie se vor efectua cu instalatia TW 40. Durata de realizare a probelor de productie este de circa 7 zile, dupa care daca rezultatele sunt pozitive, sonda intra in productie.

1.4.6.5 Lucrarile privind demobilizarea instalatiei de foraj si anexelor precum si transportul acesteia la alta locatie sau la baza de reparatii

Dupa terminarea forajului si a probelor de productie se demonteaza instalatiile de foraj/probe productie si se transporta la alta locatie sau in “parcul rece”.

Dupa demontarea si transportul de la locatie la alta locatie sau la depozit a instalatiei de foraj/probe productie impreuna cu anexele sale, urmeaza efectuarea lucrarilor de demobilizare - protectie mediu:

1. Transportul periodic al detritusului rezultat in urma forajului, circa 360 tone depozitat in haba de detritus, pentru tratare si eliminare finala la Statia de Tratare/Eliminare finala;
2. Curatarea santului de eventualele scurgeri tehnologice accidentale si transportul acestora in bazinul/haba colectoare de 6 m³;
3. Demolare sanț colectare scurgeri prefabricat din beton armat, betonul recuperat se transporta la depozit contractor lucrari de suprafata. Dupa demontare excavatia se umple cu material din demobilizare suprastructura/balast;
4. Demontarea habei de detritus si astuparea excavatiei acesteia.

1.4.6.6 Lucrari de refacere / restaurare a amplasamentului

Pentru sonda 710 Balteni nu se fac lucrari de redare.

Lucrarile de demobilizare inclusiv redarea restului de suprafata in circuitul initial se vor executa probabil peste 15-20 de ani pe baza altei documentatii si se va respecta programul de abandonare sonde conform Ordinului nr. 8 din 12 ianuarie 2011 pentru aprobarea Instructiunilor tehnice privind avizarea operatiunilor petroliere de conservare, abandonare si, respectiv, de ridicare a abandonarii/conservarii sondelor de petrol, emis de Agentia Nationala pentru Resurse Minerale.

Realizarea abandonarii in conformitate cu proiectul tehnic, va fi supervizata de un expert independent, autorizat de catre A.N.R.M., care va confirma in raportul de lucru exactitatea operatiunilor efectuate. Liste cu expertii autorizati de catre A.N.R.M., se vor afisa la toate C.I.T.R.M. – urile din tara, precum si pe site A.N.R.M.

Inainte de retrocedarea terenului, catre proprietari, se vor efectua urmatoarele operatiuni, in vederea aducerii amplasamentului la starea pe care acesta a avut-o, anterior existentei sondei:

- scarificare;
- doua araturi adanci pe directii perpendiculare;
- raspandirea uniforma a stratului de sol vegetal;
- discuire;
- fertilizare cu ingrasaminte naturale.

Inainte ca terenul dezafectat si ecologizat sa fie predat proprietarilor sunt executate determinari realizate de catre OSPA, in vederea stabilirii calitatii solului rezultat. Autoritatea abilitata – OSPA, in acest domeniu -, trebuie sa certifice calitatea solului rezultat, in raport cu zona in care, amplasamentul sondei, se afla situat.

In mod normal, probele de sol vor fi prelevate de la doua adancimi diferite (reprezentand adancimile situate la 5 cm si, respectiv, 30 cm de suprafata solului).

1.4.7 Durata etapei de functionare

Lucrarile la sonda vor dura circa 6 luni, din care:

- Amenajare platforma careu sonda..... 60 zile;
- Foraj.....30 zile;
- probe de productie.....7 zile;
- mobilizare / demobilizare instalatie foraj.....30 zile;
- echipare suprafata sonda.....30 zile.

1.4.8 Informatii privind productia care se va realiza si resursele folosite in scopul producerii energiei necesare asigurarii productiei

Sonda 710 Balteni, are caracter de exploatare si se estimeaza ca va avea o capacitate de productie de circa 24 m³/zi titei. Aceasta estimare s-a facut pe baza rezultatelor obtinute la sondele din zona.

Tehnologia de exploatare a sondei este cea de pompaj de adancime.

Pentru extractia de titei, instalatia de foraj se utilizeaza resurse energetice dupa cum se poate urmari, in tabelul urmator:

Tabel nr. 1.4.8 – 1

Productia		Resurse folosite in scopul asigurarii productiei		
Denumirea	Cantitatea anuala/sonda	Denumirea	Cantitatea	Furnizor
Titei	8760 m ³	Petrol / Pacura	-	
Gaze naturale	-	Benzine	-	
		Energie electrica	Post de transformare existent 20/0,5 kV-160 kVA	
		Energie termica	-	
Resurse folosite pentru executarea lucrarilor de foraj si probe de productie				
		Motorina	66 tone/ toata durata forajului	Depozit PECO
		Apa tehnologica	561 m ³ / toata durata forajului si probelor de productie	Transport cu autocisterna de la parcurile din zona
		Apa potabila	37 m ³ /durata forajului si probelor de productie	localitatea Balteni
		Fluidul de foraj	350 m ³ / activitatea de foraj	Contractor fluide
		Pasta ciment	75 m ³	Contractor foraj

Pentru forajul sondei se va utiliza o instalatie de foraj de tip Futura Cardwell cu actionare termica si nu necesita alimentare cu energie electrica, utilizandu-se grupuri electrogene.

1.4.9 Informatii despre materiile prime, substantele sau preparatele chimice

La realizarea lucrarilor, se vor utiliza materii prime si materiale, conform cu reglementarile nationale in vigoare, precum si legislatiei si standardelor nationale armonizate cu legislatia U.E. Acestea sunt produse de balastiera (aprovizionate de la balastiera autorizata), betoane de ciment (aprovizionate de la statii de betoane autorizate, sau preparate local conform normelor), conducte, curbe, armaturi, fittinguri (aprovizionate de la bazele autorizate) si combustibili auto necesari functionarii utilajelor (ce vor fi aprovizionati din statii de distributie). Aceste materiale sunt in concordanta cu prevederile HG 766/1997 pentru aprobarea unor regulamente privind calitatea in constructii modificat si completata prin Hotararea Guvernului Romaniei nr 675/11.07.2002, Hotararea Guvernului Romaniei nr 123/10.10.2008 si a Legii 10/1995 privind obligativitatea utilizarii de materiale agrementate, la executia lucrarii.

Toate substantele chimice utilizate in procesul de exploatare, respecta prevederile Regulamentului (CE) nr. 1272/2008 privind clasificarea, etichetarea si ambalarea substantelor periculoase (CLP).

In procesul tehnologic de foraj al sondei se utilizeaza fluidul de foraj preparat de catre executantul forajului - care este un tert autorizat -, in incinta sediului acestuia. Fluidul de foraj este transportat de catre acesta la locul de utilizare, iar excesul este recuperat si depozitat pe amplasamentul firmei. SC EXPERT PETROLEUM SOLUTIONS SRL nu prepara sau depoziteaza fluid de foraj pe teritoriul sau, ci numai utilizeaza acest produs prin intermediul tertilor autorizati, care-l prepara, depoziteaza, recupereaza si utilizeaza.

Toate substantele chimice utilizate in procesul de explorare, respecta prevederile Regulamentului (CE) nr. 1272/2008 privind clasificarea, etichetarea si ambalarea substantelor periculoase (CLP).

Fluidul de foraj folosit in procesul tehnologic va avea caracteristici compatibile cu stratele traversate, acesta neavand un caracter poluant deoarece concomitent cu traversarea acestora are loc tubarea coloanelor si cimentarea acestora.

Cantitatea de fluid de foraj va fi minimizata prin utilizarea unui sistem de curatire a fluidelor care permite recircularea acestora dupa indepartarea impuritatilelor si tratarea in vederea corectarii proprietatilor acestuia.

Retetele fluidelor de foraj sunt specifice fiecarui tert care le utilizeaza, acestea fiind elaborate in functie de categoria stratelor geologice strapunse.

Fluidului de foraj i se atribuie in prezent, urmatoarele roluri principale:

- **hidrodinamic**

Dupa iesirea din duzele sapei, fluidul curata particule de roca dislocata de pe talpa sondei si le transporta la suprafata, unde sunt indepartate. La forajul cu jet, inclusiv la dirijarea sondelor cu jet, fluidul de circulatie constituie si instrumentul de dislocare a rocii.

- **hidrostatic**

Prin contrapresiunea creata asupra peretilor, ei impiedica surparea rocilor consolidate si patrunderea nedorita in sonda a fluidelor din formatiunile traversate.

- **de colmatare**

Datorita diferentei de presiune sonda-strate, in dreptul rocilor permeabile se depune prin filtrare o tura din particule solide, care consolideaza pietrisurile, nisipurile si alte roci slab cimentate sau fisurate. Totodata, turta de colmatare reduce frecarile dintre garnitura de foraj sau coloana de burlane si rocile de pereti, diminueaza uzura prajinilor si a racordurilor.

- **de racire si lubrifiere**

Fluidul de circulatie raceste si lubrifiaza elementele active ale instrumentului de dislocare, prajinile, lagarele sapelor cu role - daca sunt deschise - si lagarele motoarelor de fund. Filmul de noroi din zonele impermeabile si turta de colmatare din portiunile permeabile reduc frecarile dintre prajini si pereti, micșorand viteza de uzare si momentul necesar rotirii.

- **motrice**

Cand se foreaza cu motoare de fund, hidraulice sau pneumatice, fluidul de foraj constituie agentul de transmitere a energiei de la suprafata la motorul aflat deasupra sapei.

- **informativ**

Urmarind fluidul de circulatie la iesirea din sonda si detritusul adus la suprafata, se obtin informatii asupra rocilor interceptate si a fluidelor din porii lor. Unele roci, cum este sarea, altereaza proprietatile fluidului intr-un mod caracteristic: cresc gelatia, vascozitatea si viteza de filtrare.

La investigarea rocilor din peretii sondei, prin carotaj de conductivitate, fluidele de foraj conductive asigura cuplajul electric intre electrozi si rocile din jur. In anumite situatii, fluidul de foraj poate indeplini si alte atributii: plasarea pastei de ciment in spatiul ce urmeaza sa fie cimentat, antrenarea unor scule de instrumentatie, degajarea garniturilor de foraj prinse, asigurarea presiunii necesare intre coloana de exploatare si tubingul suspendat in packer, omorarea sondei.

Prin efectul de flotabilitate exercitat asupra garniturii de prajini sau asupra coloanelor de burlane, se reduce, uneori sensibil, sarcina la carligul instalatiei de foraj. In principiu, natura, compozitia, proprietatile si debitul fluidului de circulatie utilizat pentru forajul unei sonde se stabilesc astfel incat sa fie satisfacute, in conditii optime, atributiile enumerate mai sus.

Pentru a se diminua gradul de poluare si toxicitate al fluidelor de foraj folosite la noi in tara, se impune stabilirea unor reglementari privind compozitia acestora, avand in vedere restrictiile impuse la prepararea si intretinerea fluidelor de foraj pe plan mondial si in urma unor experiente de laborator efectuate:

- indice pH = 7, max. 8,5;
- continutul total de produse petroliere = 0, max. 2 ppm;
- continutul total de materiale de suspensie = max. 30 %;
- continutul total de solide coloidale active (M.B.T.) = max. 50 kg/m;
- continutul de cloruri (Cl) = max. 5000 ppm;
- continutul de clorura de sodiu (NaCl) = max. 50 kg/m;
- continutul de calciu (Ca₂₊) = max. 200 ppm;
- evitarea la prepararea si intretinerea fluidelor de foraj nepoluante a ferocromlignosulfatilor, cromatilor, bicromatilor, inhibitorilor de coroziune, aldehida formica si toti aditivii pe baza de produse petroliere sau derivati ai acestora.

Fluidul de foraj utilizat la forajul sondei are la baza sistemul apa-argila, care, in functie de tipul si caracteristicile rocilor traversate poate fi conditionat cu o serie de materiale care ii ofera acestuia proprietatile cerute de proces.

Pentru protejarea panzei de apa freatica de suprafata, pentru primul interval forat se va utiliza fluid de foraj de tip natural (un amestec pe baza de apa si argila), nefiind tratat cu substante chimice, care sa contamineze stratul, iar pentru celelalte doua intervale forate pana la adancimea de 1609 m, pe langa amestecul de apa si argila se vor folosi aditivi, inclusiv lubrifianti si inhibitori de coroziune cu toxicitate redusa.

In scopul reducerii riscului asociat utilizarii unor substante cu caracteristici periculoase, la prepararea fluidului de foraj au fost inlocuiti constituentii si aditivii, inclusiv lubrifiantii si inhibitorii de coroziune cu toxicitate ridicata, cu altii mai putin toxici. Astfel, s-au inlocuit sarurile de crom, motorina din fluidele de emulsie inversa cu poliglicoli, cu baze organice, polimeri biodegradabili. Pentru cuantificarea toxicitatii fluidelor de foraj se utilizeaza indicatorul concentratie letala LC₅₀, care se exprima in ppm.

Valorile mari ale parametrului LC₅₀ indica toxicitate redusa si invers, valorile scazute semnifica un nivel crescut de toxicitate. Fluidele cu LC₅₀ mai mic de 30 000 ppm sunt interzise. In cazul forajului acestei sonde, fluidele utilizate au LC₅₀ de 80 000 ÷ 90 000 ppm, ceea ce denota un grad de toxicitate redus.

Sistemul de circulatie a fluidului de foraj este in sistem inchis, existand in permanenta un control pe cantitatea de fluid vehiculat. Tot circuitul fiind inchis, nu exista pierderi sau scurgeri de fluid de foraj.

Fluidele de foraj se prepara din combinarea unei varietati de materiale si substante (aditivi).

Compusii, biodegradabili, folositi la prepararea fluidului de foraj sunt:

- Pac-Le - celuloza anionica, masa moleculara mica;
- Pac-Re - celuloza anionica, masa moleculara mare;
- Barazan - biopolymer cu masa moleculara mare.

In general, in procesul tehnologic de forare a unei sonde sunt nominalizate urmatoarele produse chimice necesare la prepararea, intretinerea si conditionarea fluidului de foraj:

- soda caustica (NaOH), cu fraza de risc: R 36/38, avand ca recomandare de prudenta: S 26, S 37, S 39, S 45 –, conform Regulamentului (CE) nr. 1272/2008 privind clasificarea, etichetarea si ambalarea substantelor periculoase (CLP);
- soda calcinata, cu fraza de risc: R 36, avand ca recomandare de prudenta: S 22, S 26 –, conform Regulamentului (CE) nr. 1272/2008 privind clasificarea, etichetarea si ambalarea substantelor periculoase (CLP).

Avand in vedere faptul ca fluidul de foraj trebuie sa aiba caracteristici compatibile cu stratele traversate, rețetele de preparare a acestuia depind de categoria stratelor geologice strapunse in timpul procesului de forare a sondei.

Din aceste considerente, in procesul de forare a sondei 710 Balteni se vor utiliza mai multe tipuri de fluid de foraj:

- pentru sectiunea I intervalul 0 - 500 m se va folosi fluid de foraj pe baza de apa dulce intr-o cantitate de circa 100 m³;
- pentru sectiunea II intervalul 500 - 1609 m se va folosi fluid de foraj de tipul KCl Polymer intr-o cantitate de circa 250 m³.

Tabel 1.4.9.- 1. Compozitia fluidului de foraj tip KCl Polymer pentru sonda 710 Balteni:

Produs	Cantitate estimata	Funcție
SODA CAUSTICA	100 kg	controlul alcalinitatii
POLICELL SL	50 kg	controlul filtrarii
POLICELL RG	50 kg	controlul filtrarii si modificarea reologiei
VISCO XC 84	50 kg	viscozifiant
AVAGRAPH	50 kg	lubrifiant
BARITA	3000 kg	material de ingreunare
INCORR	60 kg	anticoroziv
SODA CALCINATA	200 kg	eliminarea ca ⁺⁺

BICARBONAT DE SODIU	600 kg	eliminare ca ⁺⁺ /reducerea ph
AVAZR 5000	50 kg	subtiere
CLORURA DE POTASIU	1500 kg	inhibitor de argila
AVACID 50	300 kg	bactericid
INCOOR	50 kg	inhibitor de coroziune
STEARALL LQD	240 kg	antispumant
FRACSEAL	50 kg	agent de legatura
AVALIG NE	50 kg	agent de subtiere si de reducere a pierderilor de lichid.
INTASOL F/M/C	50 kg	agent de legatura

Substantele folosite pentru fluidele de foraj conform Regulamentului (CE) nr. 1272/2008 privind clasificarea, etichetarea si ambalarea substantelor periculoase (CLP) se incadreaza astfel:

Periculoase:

- **Soda caustica** (NaOH), cu fraza de risc: R 36/38, avand ca recomandare de prudenta: S 26, S 37, S 39, S 45. **Informatii toxicologice: Inhalare** – este extrem de iritant asupra sistemului respirator daca este inhalat. Expunerile excesive pot cauza probleme pulmonare. **Inghitire** – poate cauza arsuri in membranele mucoasei, gat, esofag si stomac. Doza letala pt un om este de circa 5 g. **Contact cu pielea** – contactul cu chimicalele concentrate poate cauza o degradare severa a pielii. **Contact cu ochii** – poate cauza arsuri ale ochilor, probleme grave ale vederii. **Precautii pentru protectia mediului** – a nu se permite intrarea in scurgeri, canalizare si cursuri de ape.
- **Soda calcinata** cu fraza de risc: R 36, avand ca recomandare de prudenta: S 22, S 26. **Informatii toxicologice: Inhalare** – praful poate irita sistemul respirator sau plamanii. **Inghitire** – poate irita si cauza dureri de stomac, stari de voma. **Contact cu pielea** – este iritant si poate cauza roseata si dureri. **Contact cu ochii** – este iritant pentru ochi. **Precautii pentru protectia mediului** – a nu se permite intrarea in scurgeri, canalizare si cursuri de ape.
- **AVACID 50** este o substanta nociva si iritanta (Xn si Xi) **Informatii toxicologice: Inhalare** – nociv prin inhalare (R20). **Inghitire** –nociv prin inghitire (R22). **Contact cu pielea** –poate provoca sensibilitate in contact cu pielea (R45). **Contact cu ochii** – este iritant pentru ochi si piele (R36/38). **Precautii pentru protectia mediului** – a nu se permite intrarea in scurgeri, canalizare si cursuri de ape.
- **INCOOR** este o substanta iritanta si nociva (Xn si Xi) **Informatii toxicologice: Contact cu pielea** –provoaca iritarea pielii (H315). **Contact cu ochii** – provoaca o iritare grava a ochilor (H319). **Precautii pentru protectia mediului** – Nociv pentru mediul acvatic cu efecte pe termen lung.
- **STEARALL LQD** este o substanta cu toxicitate acuta **Informatii toxicologice: Inhalare** – poate fi mortal in caz de patrundere in caile respiratorii (H304). **Inghitire** – poate fi mortal in caz de inghitire (H304). **Contact cu ochii** – provoaca o iritare grava a ochilor. **Precautii pentru protectia mediului** – foarte toxic pentru mediul acvatic.

Nepericuloase:

Barita, AVALIG, Clorura de calciu, Policell SL/RG, AVAGRAPH, VISCO XC 84, FRACSEAL, INTASOL F/M/C, AVAZR 5000, Bicarbonat de sodiu, - aceste substante nu prezinta pericol pentru

sanatatea umana si mediu sub legislatia curenta. Totusi ca masura de precautie nu se recomanda permiterea accesului in scurgeri, canalizari sau cursuri de ape.

In scopul reducerii pericolului utilizarii unor substante cu caracteristici periculoase, fluidul de foraj este adus de Contractorul de foraj in momentul utilizarii (neexistand stocuri de fluid de foraj la sonda) iar pentru dilutia acestuia (atunci cand este cazul) se vor folosi aditivi, inclusiv lubrifiantii si inhibitorii de coroziune cu toxicitate redusa.

Substantele sunt pastrate in ambalajele originale ale furnizorului, sunt etichetate conform Regulamentului (CE) nr. 1272/2008 privind clasificarea, etichetarea si ambalarea substantelor periculoase (CLP). Aprovizionarea materialelor, depozitarea acestora, manipularea si utilizarea acestora se efectueaza de catre operatorul specializat in fluide de foraj.

Ambalajele rezultate de la substantele pentru tratarea fluidului de foraj (saci de panza, butoaie metalice si de plastic) vor fi depozitate in baraca de chimicale de unde vor fi transportate la statia de fluide a schelei contractoare a lucrarilor de foraj.

Pentru stocarea materialelor si a aditivilor folositi la dilutia fluidelor de foraj, in careul sondei s-a amplasat baraca pentru chimicale. Aceasta este o constructie metalica realizata din tabla de otel, cu acoperis cu invelitoare impermeabila. Baraca este montata pe dale de beton/platforma betonata.

Fluidul de foraj este transportat de catre Contractorul de foraj la locul de utilizare, iar excesul este recuperat si depozitat pe amplasamentul firmei. SC EXPERT PETROLEUM SOLUTIONS SRL nu prepara sau depoziteaza fluid de foraj pe teritoriul sau, ci numai utilizeaza acest produs prin intermediul tertilor autorizati, care-l prepara, depoziteaza, recupereaza si utilizeaza.

Dupa terminarea forajului, fluidul de foraj ramas la finalul sondei, daca nu i se gaseste folosinta la alte sonde, va fi transportat in vederea tratarii si eliminarii finale la statia de tratare si eliminare finala a contractorului de waste management, conform contractului incheiat intre SC EXPERT PETROLEUM SOLUTIONS SRL si contractorul fluidelor de foraj.

Circuitul complet al fluidului de foraj este urmatorul:

- fluidul de foraj este aspirat din habe metalice si refulat sub presiune prin conducte orizontale si verticale, in capul hidraulic prin prajini si orificiile sapei;
- apoi fluidul de foraj incarcat cu detritus urca prin spatiul inelar format intre prajini si peretii sondei la suprafata;
- la suprafata fluidul cu detritus trece prin sitele vibratoare, unde are loc indepartarea detritusului, dupa care prin jgheaburi ajunge in habele de stocare;
- fluidul de foraj este curatat de particulele fine (nisip, roca) cu ajutorul hidrocicloanelor sau a unei centrifuge, omogenizat si tratat;
- fluidul astfel curatat este recirculat in sonda.

Fluidul de foraj trebuie sa indeplineasca si numeroase alte conditii, dintre care unele sunt esentiale pentru forarea sondei fara accidente si complicatii, intr-un timp minim, si punerea ei in exploatare fara dificultati, la productivitatea maxima:

1. Fluidul ales nu trebuie sa afecteze, fizic sau chimic, rocile transversale: sa nu umfle si sa nu disperseze argilele si marnele hidratabile, sa nu dizolve rocile solubile, sa nu erodeze rocile slab consolidate; pe cat posibil, detritusul sa nu fie dispersat sau deshidratat.
2. Sa-si pastreze proprietatile in limitele acceptabile, la contaminarea cu: minerale solubile (sare, gips, anhidrit), ape subterane mineralizate, gaze (hidrocarburi, dioxid de carbon, hidrogen sulfurat), detritus argilos.
3. Sa-si mentina insusirile tehnologice la temperaturile si presiunile ridicate ce vor fi intalnite in sonde si la variatiile lor din circuit.
4. Sa permita investigarea geofizica a rocilor si a fluidelor continute in porii lor, recoltarea probelor de roca, in conditii cat mai apropiate de cele in situ.
5. Sa previna coroziunea si eroziunea echipamentului din sonda, atat prin natura lui, cat si prin neutralizarea agentilor agresivi patrunti in noroi din stratele traversate.
6. Sa mentina in suspensie particulele de roca neevacuate, in timpul intreruperilor de circulatie.
7. Sa conserve permeabilitatea stratelor productive deschise.
8. Sa nu fie toxic ori inflamabil si sa nu polueze mediul inconjurator si apele freactice.
9. Sa fie usor de preparat, manipulat, intretinut si curatat de gaze sau detritus.
10. Sa permita sau chiar sa frecventeze obtinerea de viteze de avansare a sapei cat mai mari.
11. Sa fie ieftin, sa nu reclame aditivi deficitari si greu de procurat, iar pomparea lui sa aiba loc cu cheltuieli minime.

Pentru a evita sau diminua impactul ecologic al activitatii de foraj exista numeroase posibilitati:

- utilizarea unui sistem inchis si sigur (fara posibilitati de infiltrare sau deversari in jur), protejat impotriva accidentelor pentru circuitul de suprafata al fluidului de foraj, pentru apele reziduale si detritus;
- separarea particulelor solide patrunse in rocile traversate, pentru a evita diluarea excesiva a acestuia si a reduce volumul total de noroi folosit la o sonda;
- refolosirea noroiului ramas de la o sonda la alte sonde forate in vecinatate, prin intermediul unei statii centrale de preparare, stocare si reconditionare;
- reciclarea noroiului si a apelor reziduale.
- limpezirea apelor reziduale prin adaugarea unor coagulanti si flocculanti, urmata de separarea particulelor solide cu ajutorul unor centrifuge de mare viteza;
- inlocuirea constituentilor si aditivilor, inclusiv a lubrifiantilor si inhibitorilor de coroziune, avand toxicitate ridicata cu altii mai putin toxici, de exemplu soda caustica cu baze organice, ferocromlignosulfonatil cu lignosulfonat de amoniu, produsele petroliere din fluidele tip emulsie inversa cu ulei mineral sarac in compusi aromatici;
- injectarea in subteran sub nivelul apelor freactice, a apelor de zacamant;
- folosirea ca aditivi pentru noroaie a polimerilor biodegradabili;
- neutralizarea componentilor toxici (de exemplu: soda caustica se poate neutraliza cu acid oxalic);
- interzicerea folosirii baritei cu continuturi de mercur mai mari de 3 mg/kg si de cadmiu mai mari de 5 mg/kg (1,5, respectiv 2,5 in reziduuri);
- testarea fluidelor de foraj periodic;
- reducerea consumului de lubrifianti, dispersanti, detergenti.

Concluzionand, masurile luate pentru minimizarea efectelor negative ale substantelor toxice si periculoase sunt:

- utilizarea de substante cu grad redus de toxicitate pentru prepararea fluidului de foraj ;
- depozitarea substantelor in spatiul special amenajat, in ambalaje corespunzatoare, etichetate conform Regulamentului (CE) nr. 1272/2008 privind clasificarea, etichetarea si ambalarea substantelor periculoase (CLP);
- utilizarea substantelor se face de catre un operator specializat, cu respectarea normelor de protectia muncii si prevenirea incendiilor ;
- utilizarea unui circuit inchis si sigur pentru fluidul de foraj si protectia asigurata de coloanele tubate ;
- folosirea unei instalatii performante de curatire a fluidului de foraj care impiedica pierderile de fluid ce necesita a fi eliminate ca deseuri.



Sistemul de depozitare a fluidului de foraj la sonda

Tabelul 1.4.9-2: Informatii despre materiile prime si despre substantele sau preparatele chimice pentru sonda 710 Balteni

Denumirea materiei prime, a substantei sau a preparatului chimic	Cantitatea necesara pentru sonda	Clasificarea si etichetarea substantelor sau a preparatelor chimice			
		Categorie		Fraze de securitate *)	Fraze de risc*)
		Periculoase/Nepericuloase (P/N) -			
Pasta ciment	75 m ³	N		-	-
Dale	30 bucati	N		-	-
Piatra sparta	614 m ³	N		-	-
Nisip	18 m ³	N		-	-
Beton C25/30	3 m ³	N		-	-
Fluid de foraj (adus de Contractorul de foraj in momentul utilizarii)	350 m ³	N		-	-
Motorina	66 tone	P		S7, S13, S21, S25, S29, S45, S61	Simbol - F ⁺ - extrem de inflamabil, R12, R65, R66, R51/53, R56

*) Conform Regulamentului (CE) nr. 1272/2008 privind clasificarea, etichetarea si ambalarea substantelor periculoase (CLP)

1.4.10 Informatii despre poluantii fizici si biologici care afecteaza mediul, generati de activitatea propusa

Materialele si utilajele folosite, in procesul de forare, nu reprezinta surse de poluare fizica si biologica a factorilor de mediu.

In timpul executarii lucrarilor de constructii – montaj, sursele de zgomot, sunt date de utilajele in functiune, ce deservesc lucrarile.

Avand in vedere ca utilajele folosite sunt actionate de motoare termice omologate, nivelul zgomotelor produse se incadreaza in limitele admisibile.

Tabel 1.4.10-1. Informatii despre poluantii fizici si biologici

Tipul poluarii	Sursa de poluare	Poluare maxima admisa (limita maxima admisa pentru om si mediu)	Poluare de fond	Nivelul de putere acustica admis in dB/1pW Conform HG 1756/2006	Poluare calculata produsa de activitate si masuri de eliminare /reducere					Masuri de eliminare /reducere a poluarii
					*) Pe zona obiectivului	**) Pe zone de protectie/restrictie aferente obiectivului, conform legislatiei in vigoare		Pe zone rezidentiale, de recreere sau alte zone protejate cu luarea in considerare a poluarii de fond		
						Fara masuri de eliminare/reducere a poluarii	Cu implementarea masurilor de eliminare / reducere a poluarii	Fara masuri de eliminare/reducere a poluarii	Cu implementarea masurilor de eliminare / reducere a poluarii	
Poluarea fizica										
Poluare fonica	Activitatea de defrisare									<p>Aceste forme de poluare se produc in situatii normale de exploatare a utilajelor si au caracter temporar (circa 2 zile)</p> <p>Aceste forme de poluare se produc in situatii normale de exploatare a utilajelor si echipamentelor, au un caracter temporar si efectele sunt pe termen scurt (amenajare careu; executie beci sonda; montare instalatie de foraj; montare anexe tehnologice si sociale circa 90 zile). Au impact redus asupra receptorilor invecinati avand in vedere distanta pana la prima casa de circa 1970 m. De asemenea sunt surse exterioare de zgomot cu actiune numai pe timpul zilei.</p> <p>Sunt surse exterioare de zgomot cu actiune numai pe timpul zilei (circa 30 zile).</p>
	Ferastraie mecanice Sthill si/ sau Husqvarna			115 dB	107 dB	39 dB	-	-	-	
	Etapă de amenajare careu si mobilizare / demobilizare									
	Buldo-Excavator	55 dB pe timpul zilei si 45 dB pe timpul noptii conform Ordinului 119/2014)	Specifica executarii lucrarilor de foraj	103 dB	95 dB	29 dB	-	-	-	
	Masini de excavat, compactat si transport		Specifica organizari i de santier	105 dB	97 dB	31 dB	-	-	-	
	Macarale mobile		Specifica executarii lucrarilor de foraj	101 dB	93 dB	27 dB	-	-	-	
	Excavator		Specifica organizari i de santier	93 dB	85 dB	19 dB	-	-	-	
	Etapă de executie a lucrarilor de foraj									
	Grup electrogen	55 dB pe timpul zilei si 45 dB pe timpul noptii conform Ordinului 119/2014	Specific executarii lucrarilor de foraj	95 dB	87 dB	21dB	-	-	-	
	Autoutilitare	55 dB pe timpul zilei si 45 dB pe timpul noptii conform Ordinului 119/2014	Specific executarii lucrarilor de foraj	101 dB	93 dB	27 dB	-	-	-	

Instalatie de foraj		Specific executarii lucrarilor de foraj	90 dB	82 dB	16 dB		-	-	Sunt surse exterioare de zgomot cu actiune permanenta pe durata desfasurarii lucrarilor de foraj (circa 30 zile).
Radiatie electro-magnetica									
Nu este cazul									
Radiatie ionizanta									
Nu este cazul									
Poluarea biologica									
Nu este cazul									

*) Conform HG 1756/2006 privind limitarea nivelului emisiilor de zgomot in mediu produs de echipamentele destinate utilizarii in exteriorul cladirilor, care transpune Directiva 2000/14/CE.

***) Pentru calculul nivelului de zgomot echivalent pana la prima casa vom folosi relatia (conform Ordinului ministrului mediului si dezvoltarii durabile 1830/2007, pentru aprobarea Ghidului privind realizarea si analizarea hartilor de zgomot):

$$L_p = L_R - 10 \lg(r^2) - 8$$

in care :

- L_p – nivel de zgomot la prima casa;
- L_R – nivelul de zgomot rezultat al amplasamentului;
- r – distanta de la sonda pana la prima casa = 1970 m.

1.4.11 Informatii despre modalitatile propuse pentru conectare la infrastructura existenta

a) Conectare cai de acces

Accesul la locatie se va face din drumul existent pietruit De 1728.

b) Conectare la energia electrica

Pe perioada forajului si a probelor de productie nu este necesara montarea unei linii electrice aeriene (instalatia de foraj este cu actionare termica – Futura Cardwell).

Alimentarea cu energie electrica a consumatorilor principali si auxiliari din cadrul careului de foraj se va realiza prin intermediul unor grupuri electrogene.

Sonda 710 Balteni se va alimenta cu energie electrica dintr-un post de transformare existent 20/0.5 kV - 160 kVA . Acest post de transformare se afla la o distanta de aproximativ 250 m fata de sonda.

Racordarea se va face printr- o LEA de 0,5 kV, prin intermediul unui cablu de tip TYIR Ol-Al 3x70 mm² . Pozarea cablului se va realiza pe stalpi existenti , conform culoarului de lucru.

c) Alimentarea cu apa

Apa potabila in cantitate de circa 1,0 m³/zi se va asigura din zona (localitatea Balteni) si se va depozita la sonda in recipiente etanse (PET – uri). Pe toata durata forajului sondei si a probelor de productie (circa 37 zile) sunt necesari circa 37 m³ apa potabila.

Necesarul de apa tehnologica de circa 561 m³ se va asigura prin transport cu autocisterna de la parcurile din zona, apa fiind depozitata direct in rezervoarele de stocare ale sondei sau in habe metalice aferente instalatiei de foraj.

d) Telefonul

Va fi asigurat de Constructor pe timpul executiei, cu telefonie mobila aflata in dotarea acestuia.

2 Procese tehnologice

Proiectul are in vedere procesul tehnologic pentru foraj, aspectele legate de executarea acestuia in conditii tehnice de siguranta si lucrarile executate in vederea protectiei mediului in timpul forajului si dupa incheierea lucrarilor.

In acest context, sunt luate in discutie: sistemul de realizare, durata procesului tehnologic, caracteristicile, consumurile si volumele de reziduuri rezultate, acestea fiind dependente de adancimea de foraj si de conditiile geologo – tehnice care influenteaza derularea normala a procesului de foraj si/sau in conditii de risc.

2.1 Descrierea proceselor tehnologice propuse

Activitatea de foraj se va desfasura cu respectarea stricta a tehnologiei si a masurilor de protectie prevazute in proiect, astfel incat sa nu se afecteze vegetatia, solul si aerul din afara careului sondei.

Activitatea de foraj se va desfasura numai in incinta careului aprobat. Forajul sondei se executa cu utilaje si echipamente ce corespund prevederilor din proiecte, normelor NTS si PSI si regulamentului pentru prevenirea eruptiilor la forajul, punerea in productie si exploatarea sondelor de titei si gaze, coloanele fiind prevazute cu sisteme de etansare si instalatii de prevenire a eruptiilor ce rezista pana la 210 atm.

Se precizeaza ca toate componentele organizarii de santier, activitatea de foraj se va desfasura numai pe terenul amplasamentului prevazut in proiect si nu in afara acestuia, prin urmare nu sunt afectate suprafete vecine, suplimentare.

Proiectul de constructie al sondei cuprinde urmatoarele actiuni principale:

- tehnologia de foraj aplicata;
- echipamentul si sculele cu care se va executa sonda;
- tipul si proprietatile fluidului de foraj si de probare.

Tehnologia de foraj aplicata este tehnologia forajului rotativ, cu circulatie directa.

Echipamentul cu care se va sapa sonda este instalatie de foraj Futura Cardwell avand in dotare urmatoarele echipamente:

Instalatia de foraj propiu-zisa compusa din:

- substructura metalica;
- turla cu geamblac, macara, carlig;
- baraca motoarelor de actionare;
- masa rotativa;
- grup preparare aer;
- grupuri pompare fluid foraj;
- rampa material tubular.

Sistem preparare si depozitare fluid de foraj:

- habe metalice etanse;
- grup preparare fluid foraj
- sistem curatire fluid foraj (site vibratoare, hidrocicloane, degazeificator).

Baracamente:

- baraca material si piese de schimb;
- magazine depozitare materiale fluid foraj
- rezervor combustibil etans;
- baraca laborator fluide foraj;
- echipamente urmarire parametric de foraj (cabina geologica).

Fluxul tehnologic pentru forarea sondei se prezinta astfel:

- montare conductor de ghidaj Ø 500 mm;
- tubare si cimentare coloana de ancoraj Ø 9 ⁵/₈ inch la 500 m;
- tubare si cimentare coloana de exploatare Ø 5 ¹/₂ in la 1609 m;
- investigatii geofizice pentru stabilirea intervalelor productive;
- probarea intervalelor.

a. Organizarea de santier

Organizarea de santier se va face pe o suprafata de 535 m² din suprafata de teren inchiriata pentru amenajarea careului de foraj al sondei. Sistemul rutier al acestei suprafete este compus din 30 cm amestec optimal de piatra sparta asezat pe teren natural compactat.

Amplasarea organizarii de santier, precum si alte activitati conexe, se vor realiza cu respectarea prevederilor OUG nr. 195/2005 aprobata cu modificari prin Legea nr. 265/2006 privind Protectia Mediului si prin Legea 292/2018, cu completarile si modificarile ulterioare.

Avand in vedere amplexarea redusa a lucrarilor de amplasare echipamente, nu este necesar un proiect detaliat de organizare a executiei lucrarilor de santier pentru realizarea lucrarilor de suprafata pentru foraj si echipare sonda 710 Balteni.

Constructorul va cuprinde amenajarile minime necesare pentru primirea materialelor si punerea in opera, pentru crearea conditiilor prevazute de normativele si normele tehnice, standardele si regulamentele in vigoare privind calitatea lucrarilor, asigurarea protectiei muncii, prevenirii si stingerii incendiilor etc. Transportul materialelor va fi organizat astfel incat sa asigure aprovizionarea ritmica la punctele de lucru si in cantitatile strict necesare.

Pentru organizarea de santier se vor realiza:

- amplasarea de baraci pentru personal si pentru depozitarea materialelor;
- amenajare grup sanitar ecologic pentru muncitori; Constructorul va avea in vedere intretinerea toaletei ecologice, prin contract cu o firma specializata autorizata;
- amenajarea utilitatilor pentru organizarea de santier respectiv alimentarea cu apa potabila, energie electrica;
- aprovizionarea cu materiale si scule a instalatiei de foraj se va efectua in mod esalonat, functie de faza de lucru, la sonda neexistand stocuri de materiale;
- betoanele se vor prelua de la statiile de preparare betoane specifice si autorizate;

- autovehiculele folosite la constructii vor avea inspectia tehnica efectuata prin statii de Inspectie Tehnica autorizate; toate vehiculele si echipamentele mecanice folosite vor fi prevazute cu amortizoare de zgomot iar echipamentele fixe vor fi pe cat posibil introduse in incinte izolate acustic;
- deseurile reciclabile rezultate din activitatea de constructii-montaj se vor colecta prin grija executantului lucrarii, selectiv pe categorii si se vor valorifica prin societati autorizate in colectarea si valorificarea acestora; deseurile menajere se vor colecta in europubela si se vor transporta la o rampa de deseuri autorizata.

Echipamentul specific organizarii de santier:

- rampa prajini ;
- baraca sondor sef ;
- grup motopompa ;
- baraca chimicale ;
- baraca site vibratoare ;
- haba agitatoare ;
- haba tratare ;
- haba fluid de foraj ;
- haba fluid de foraj rezerva;
- baraca pompa apa PSI ;
- baraca pompa apa ;
- baraca personal ;
- prevenitor de eruptie ;
- rampa lubrefianti ;
- baraca grup electrogen ;
- haba apa PSI ;
- haba detritus ;
- haba colectare ape reziduale ;
- baraca pichetului de incendiu ;
- platforma stationare agregate ;
- baraca laborator ;
- rampa piese de schimb ;
- grup floclare centrifugare.

b. Amenajare drum de acces

Accesul la sonda 710 Balteni se face din drumul existent De 1728.

c. Amenajare careu

Careul sondei 710 Balteni se va amenaja dintr-o platforma pietruită pentru platforma de foraj și una dalată pentru platforma de intervenție, pe o suprafață totală de 3965 m² din care :

3. Suprafetele careului de foraj :

- SR1 – Platforma instalatie foraj = 90 m²;
- SR2 – Platforma careu foraj = 1285 m²;
- SR3 – Platforma foraj ce va fi amenajata = 357 m²;
- Suprafata rigola monolit tip 1 = 72 m²;
- Suprafata depozit sol vegetal = 535 m².

Total suprafete amenajare careu foraj: $90 \text{ m}^2 + 1285 \text{ m}^2 + 357 \text{ m}^2 + 72 \text{ m}^2 + 535 \text{ m}^2 = 2339 \text{ m}^2$.

4. **Zona de protectie** = 1626 m² (pe care nu se vor executa lucrari).

Total general : $2339 \text{ m}^2 + 1626 \text{ m}^2 = 3965 \text{ m}^2$.

Amenajarea careului de foraj, implica realizarea de terasamente ce consta din:

- inlaturare vegetatie si scoatere radacini pe 1900 m²;
- decopertarea solului vegetal pe suprafata de 1900 m² rezultand circa 1594 m³ si depozitarea acestuia in depozitul de sol vegetal din incinta careului de foraj, amenajat pe o suprafata de 535 m²;
- trasarea si executarea drumului interior si al platformelor tehnologice.

Dimensiunile si amplasamentul careului sondei s-au proiectat in functie de tipul instalatiei de foraj utilizate (Cardwell Futura), pozitia locatiei, relieful terenului.

Structura sistemului rutier pentru reamenajarea careului deja existent este urmatoarea:

➤ **SR1 - Sistem rutier pentru platforma interventie (pe suprafata de 90 m²):**

- 18 cm imbracaminte dale din beton armat carosabile;
- 2 cm nisip cilindrat;
- 30 cm balast optimal de piatra sparta sort 0-63 mm (98% Proctor).

➤ **SR2 – Sistem rutier platforma careu foraj (pe suprafata de 1285 m²):**

- 10 cm macadam dupa compactare (98 % Proctor);
- 40 cm amestec optimal de piatra sparta, sort 0-63 mm;
- teren natural compactat sau umplutura din pamant copactat (95% Proctor).

➤ **SR3 – Sistem rutier platforma baracamente (357 m²)**

- 30 cm amestec optimal de piatra sparta, sort 0-63 mm;

- Teren natural compactat sau umplutura din pamant compactat (95% Proctor).

Pe aceasta suprafata nivelata si compactata se vor amplasa obiectivele:

- instalatia de foraj tip Futura Cardwell;
- rampa material tubular;
- substructura metalica;
- turla cu geamblac, macara, carlig;
- sistem de prevenire a eruptiilor;
- baraca motoarelor de actionare;
- masa rotativa;
- grup pompare fluid foraj;
- grup generatoare.

Pentru protectia mediului, in incinta careului se vor executa urmatoarele lucrari:

- executia unei rigole monolit tip 1, in lungime de 65 m pentru colectarea apelor pluviale si transportul acestora in haba de colectare ape meteo;
- montarea unei habe metalice de colectare ape pluviale cu capacitatea de 30 m³ racordata la rigola monolit de tip 1, in lungime de 65 m ;
- scurgerile accidentale tehnologice din interior, se colecteaza intr-un sant fabricat din beton armat perimetral instalatiei de foraj, in lungime de 20 m, ce descarca in bazinul colector de reziduuri de 6 m³, ce se va goli periodic cu vidanjan;
- haba de reziduuri, va avea capacitatea de 6 m³ si se va amplasa in interiorul careului de foraj in pozitie semiingropata. Haba se va amplasa pe un strat drenant de nisip cu grosimea de 10 cm. Inainte de montaj haba se va hidroizola cu doua straturi de solutie bituminoasa. Pentru evitarea unor accidente haba va fi imprejmuita si se va proteja cu un capac ;
- montarea unui WC ecologic pentru colectarea apelor uzate fecaloid-menajere. Acesta va fi golit prin vidanjan, iar apele uzate vor fi transportate la statia de epurare care deserveste zona;
- montarea habelor pentru depozitarea cantitatilor suplimentare de fluid de foraj;
- montarea unei habe metalice de 40 m³, asezata in pozitie semiingropata in imediata vecinatate a sitelor vibratoare pentru depozitarea detritusului rezultat din foraj;
- la gura sondei se va construi un beci betonat armat C25/30 si otel beton PC52. Acesta are rolul de a permite montarea capului de coloana si al instalatiei de prevenire, precum si rolul de a capta toate scurgerile din zona gaurii de sonda, precum si de pe podul instalatiei de foraj; Pentru transmiterea incarcarilor, din instalatia de interventie si de foraj, direct la terenul de fundare si sa nu mai existe eforturi asupra beciului, se realizeaza un bloc de beton C12/15 in fata beciului cu dimensiunile 3,00 x 1,00 x 1,50 m;
- pentru depozitarea si manipularea materialelor si substantelor utilizate in procesul tehnologic, in conditii de siguranta si conform Normelor Tehnice de Securitate, se prevede o baraca de chimicale dotata cu platforma de protectie;
- utilajele care alcatuiesc instalatia de foraj se transporta la sonda in ordinea de montaj si se amplaseaza pe pozitiile de lucru. Montarea acestora se efectueaza strict in spatiul delimitat si nu afecteaza factorii de mediu din exterior;

- la terminarea lucrarilor de foraj si punere in productie se va amenaja careul de exploatare prin echiparea sondei pentru productie;
- se va asigura sonda impotriva unor accidente neprevazute (manifestari, eruptii libere etc.) prin respectarea programului de constructie, cimentare si echipare cu preventivoare de eruptie de 210 atmosfere.

d. Procesul tehnologic de forare al sondei

Procesul tehnologic de forare al unei sonde consta in saparea unui put cu diametre descrescatoare, de la suprafata si pana la baza stratului productiv cu ajutorul unui sistem rotativ hidraulic actionat de la suprafata. Procesul de foraj se realizeaza in intregime cu mijloace mecanizate (utilajul instalatiei de foraj).

Metoda de foraj rotativa este caracterizata prin actionarea elementului de dislocare (sapa de foraj) cu ajutorul garniturii de prajini de foraj de la suprafata.

La aceasta metoda de foraj este absolut necesar ca in timpul lucrului sapei, detritusul (roca sfaramata) sa fie indepartat permanent de pe talpa sondei si transportat la suprafata, iar sapa trebuie racita.

Aceste operatii sunt indeplinite de fluidul de foraj care este pompat de la suprafata cu ajutorul pompelor cu pistoane, prin interiorul prajinilor de foraj.

Dupa ce iese prin orificiile sapei, fluidul de foraj se incarca cu detritus pe care il transporta la suprafata prin spatiul inelar dintre prajini si peretii gaurii de sonda.

La suprafata, fluidul de foraj este curatat cu ajutorul sitelor vibratoare si al separatoarelor de tip hidrocyclon, detritusul fiind depozitat intr-o haba metalica cu capacitatea de 40 m³, iar fluidul de foraj curat este reintegrat in fluxul tehnologic de foraj.

In procesul de foraj fluidul de foraj este vehiculat in circuit inchis, astfel incat printr-o exploatare normala nu au loc pierderi pe faze.

Dupa executarea forajului fiecarui interval are loc consolidarea gaurii de sonda prin tubarea acestora cu ajutorul unor coloane din tevi de otel avand diametrul corespunzator intervalului sapat.

Tubarea sondei reprezinta operatia de introducere in gaura de sonda a unor burlane metalice cu scopul de a consolida gaura de sonda si de a crea canalul sigur de exploatare a hidrocarburilor.

Prin executarea operatiei de tubare se are in vedere:

- consolidarea peretelui gaurii de sonda;
- impiedicarea contaminarii apelor de suprafata cu fluidele aflate in sonda;
- izolarea stratelor care contin hidrocarburi (petrol si gaze) a caror exploatare se urmareste, prevenind contaminarea cu acestea a apelor superioare.

Dupa executarea tubarii fiecarei coloane are loc cimentarea spatiului inelar dintre coloana si peretele gaurii de sonda.

Conform documentatiei tehnice a proiectului de foraj, pentru realizare obiectivelor propuse s-a adoptat urmatorul program de constructie:

- a. **Coloana de ghidaj Ø 500 mm** - va fi tubata intr-un put sapat manual 1m sub nivelul fundului beciului, centrata cu masa si cimentata pana la nivelul fundului beciului sondei. Aceasta coloana serveste la protejarea fundatiei impotriva infiltratiilor, asigurand circulatia fluidului catre sitele vibratoare. Rolul acestei coloane este de a consolida zona superioara a gaurii de sonda, zona in

care sunt situate roci mai slabe, de a inchide stratele acvifere de suprafata, ferindu-le de contaminare cu fluidul de foraj si totodata de a proteja beciul sondei si fundatiile instalatiei, de infiltratii cu fluid de foraj, care ar putea afecta rezistenta solului.

- b. **Coloana de ancoraj, $\varnothing 9 \frac{5}{8}$ in x 500 m** – are rolul de a izola formatiunile slab consolidate de suprafata, caracterizate printr-un grad mare de instabilitate si permeabilitate. Ea protejeaza formatiunile acvifere impotriva contaminarii si va fi cimentata la zi. Ea are rolul de a izola formatiunile de suprafata, caracterizate printr-un grad mare de instabilitate si permeabilitate. Cimentarea se va realiza cu nivelul la suprafata. Dupa tubajul si cimentarea coloanei se va monta la gura putului un sistem de etansare si o instalatie de prevenire a eruptiilor care va asigura desfasurarea forajului pentru faza urmatoare in conditii de securitate. Se recomanda ca siul acestei coloane sa fie fixat intr-un strat bine consolidat.

Este prima coloana obligatorie la sondele pentru exploatarea hidrocarburilor. Functiile ei sunt urmatoarele:

- consolideaza sonda in zona de suprafata si mica adancime;
- protejeaza sursele de apa potabila de contaminare cu fluid de foraj;
- impiedica patrunderea de fluide din strate in sonda si alterarea fluidului de foraj;
- constituie elementul sigur de care se ancoreaza instalatia de prevenire a eruptiilor, la suprafata;
- reprezinta suportul pe care se sprijina celelalte coloane si o parte a echipamentului de extractie.

- c. **Coloana de exploatare $\Phi 5 \frac{1}{2}$ in x 1609 m**, tubata pe intervalul 0 – 1609 m se va cimentata cu nivelul la zi, permite executarea probelor de productie si exploatarea acumularilor de hidrocarburi in conditii de securitate din Sarmatian.

e. Executarea probelor de productie

Probele de productie se vor efectua cu instalatia TW40. Durata de realizare a probelor de productie este de circa 7 zile, dupa care daca rezultatele sunt pozitive, sonda intra in productie.

Pentru exploatare, sonda va fi echipata cu urmatoarele dispozitive:

Echipament de suprafata:

- Cap pompare care se monteaza pe flansa capului de coloana;
- Platforma pentru instalatii de interventie;
- Unitate de pompare UP 7 to;
- Sistem de automatizare al sondei conform cerintelor Petrom cu PSH;
- SAM Controler electronic pentru pompaj;
- Motor electric ASU 30 KW, 730 r/min, 500 V.

Echipament de adancime:

- tevi de extractie;
- prajini de pompare;
- prajina lustruita de pompare;
- ancora de tubing;
- pompa de adancime;
- alte echipamente (niple, geale, reductii, etc.).

f. Punerea in functiune

Daca in urma probelor de productie sonda va da rezultate, tehnologia de exploatare a sondei va fi pompaj de adancime.

Sistemul de pompaj de adancime este de tipul pompaj de adancime prin prajini.

In acest tip de pompaj de adancime prin prajini sunt cuprinse pompele introduse in sonda si actionate de la suprafata prin intermediul garniturii de prajini de pompare.

Prajinile care transmit miscarea de la suprafata la pompa pot fi cu sectiune plina sau (mai rar) tubulare, actionate de unitati de pompare cu balansier sau fara balansier (pneumatic, hidraulic sau mecanic).

O instalatie de pompare cuprinde:

- utilaj de fund;
- utilaj de suprafata.

Utilajul de fund se compune din:

- pompa de adancime;
- separatorul de fund pentru gaze si nisip;
- tevile de extractie;
- prajinile de pompare;
- ancora pentru tevile de extractie;
- curatitoarele de parafina.

Utilajul de suprafata cuprinde:

- unitatea de pompare;
- capul de pompare;
- conducta de amestec.

Se estimeaza ca sonda va produce cu un debit normal de circa 24 m³/zi titei.

Pentru sonda 710 Balteni nu se fac lucrari de redare.

Careul de productie asigurata protectia mediului prin existenta:

- beciul sondei din beton monolit (2,20 x 1,40 x 1,50 m);
- platforma din dale de beton pentru instalatia de interventie la sonde TW 40, cu suprafata de 90 m²;

- rigola monolit de tip 1 in lungime de 65 m pentru colectarea apelor pluviale.

2.2 Activitati de dezafectare

Dupa terminarea lucrarilor de foraj/probe productie, demontarea instalatiei de foraj/probe productie si transportul acesteia pe o noua locatie, se vor executa lucrari de reconstructie ecologica.

In etapa de postinchidere, activitatea de dezafectare trebuie sa urmeze urmatoarele etape:

- sa protejeze sanatatea si siguranta publica;
- sa reduca si - unde este posibil - sa elimine daunele ecologice, acolo unde si daca au existat accidental;
- sa redea terenurile intr-o stare potrivita utilizarii lui initiale sau acceptabila pentru o alta utilizare.

Ingrijirea pasiva impusa imediat dupa incetarea operatiunilor de dezafectare, trebuie sa indeplineasca trei conditii:

- stabilitate fizica - toate structurile ramase nu trebuie sa prezinte pericol neacceptabil pentru siguranta si sanatatea publica sau pentru mediul inconjurator;
- stabilitate chimica - toate materialele ramase nu trebuie sa prezinte un pericol pentru viitorii utilizatori ai amplasamentului, pentru sanatatea publica sau pentru mediul inconjurator;
- amplasamentele reecologizate trebuie sa fie adecvate pentru o folosinta corespunzatoare a terenurilor, considerata compatibila cu zona inconjuratoare.

In vederea dezafectarii sondelor, sunt prevazute a fi executate urmatoarele operatii:

- demontarea instalatiei de extractie;
- demontarea instalatiilor auxiliare, aferente sondelor de cercetare/dezvoltare;
- transportul instalatiei de extractie si a componentelor auxiliare din incinta careului de cercetare/exploatare a sondelor, la baza de productie, pentru revizii, operatii de intretinere si de valorificare sau reutilizare;
- executarea lucrarilor de inchidere si asigurare a sondelor, in interior, prin izolarea definitiva a posibilitatilor de comunicare intre zacamant si gura sondelor.
- deconectarea de la magistrala electrica. Instalatiile electrice, la abandonarea sondelor, sunt demontate si trimise in bazele de materiale ale SC EXPERT PETROLEUM SOLUTIONS SRL, pentru revizii si reutilizari:
 - liniile electrice sunt dezafectate si reutilizate in alte amplasamente.
 - stalpii de sustinere a cablurilor de alimentare cu energie electrica – de beton armat sau metalici -, sunt directionati catre depozitele de materiale, ale companiei, iar de aici sunt directionati catre reutilizare pe amplasamente noi.

Inainte de obtinerea avizului de abandonare de la Compartimentul de Inspectie Teritoriala pentru Resurse Minerale sau de la Directia de specialitate din cadrul Agentiei, se va executa un program de conservare a sondei.

In cazul in care sonda nu se dovedeste productiva se abandoneaza din probele de productie.

Pentru sondele care se abandoneaza din probe de productie, se va executa urmatorul program :

- se va efectua un dop de ciment in coloana cu oglinda la 50 m, deasupra perforaturilor;

- se va umple gaura de sonda cu noroi de greutatea specifica cu care a fost sapata sonda;
- se vor efectua dopuri de ciment de circa 50 m, deasupra si sub capetele de lyner (unde este cazul);
- coloanele defecte se vor cimenta pe toata lungimea afectata, incepand cu 50 m sub si terminand cu 50 m deasupra zonei afectate (daca acest lucru este posibil);
- la sondele in care exista material tubular ramas accidental la put, se va executa un dop de ciment suspendat pe o lungime de 50 m, deasupra capului de operare;
- in sondele care probeaza strate in gaura libera, se vor executa dopuri de ciment de circa 50 m deasupra siului ultimei coloane tubate si 100 m in teren;
- se va efectua un dop de ciment de 50 m, la gura sondei si se va blinda si stanta pe capul de coloana, numarul sondei;
- in cazul sondelor a caror stare tehnica nu mai permite reintrarea in coloana pentru reluarea probelor de productie, cu avizul A.N.R.M., se va taia coloana la circa 2,50 m sub nivelul solului, se va executa un dop de ciment de circa 50 m, se va suda o blinda stantata cu numarul sondei, peste care se va pune sol vegetal.

In cazul in care sonda se dovedeste productiva , in general durata de exploatare este de 10-20 ani in functie de cantitatea de hidrocarburi cantonata la nivelul stratelor colectoare si a modalitatilor de exploatare, apoi sonda se poate abandona din productie.

Pentru sondele care se abandoneaza din productie, se va executa urmatorul program :

- se va crea un dop de nisip in perforaturi;
- se va umple putul cu un fluid de greutate specifica corespunzatoare presiunii din stratele traversate sau deschise de sonda;
- cu tevile de extractie in sonda, se asigura gura sondei cu cap de pompare sau cap de eruptie, astfel incat sa se poata efectua o operatie de omorare prin circulatie, in situatii deosebite;
- pana la efectuarea operatiilor de abandonare propriuzise, titularul de acord petrolier, va controla lunar situatia sondei, cu inregistrarea in rapoartele de productie a observatiilor.

Dupa obtinerea avizului de abandonare de la Compartimentul de Inspectie Teritoriala pentru Resurse Minerale sau de la Directia de specialitate din cadrul Agentiei, se va executa urmatorul program :

- se va controla nisiparea efectuata in perforaturi si se va executa deasupra, un dop de ciment de 50 m;
- se va umple putul cu fluid de foraj de greutatea specifica cu care a fost sapata sonda ;
- coloanele defecte se vor cimenta pe toata lungimea afectata, incepand cu 50 m sub si 50 m deasupra zonei afectate (daca acest lucru este posibil);
- se vor efectua dopuri de ciment de circa 50 m deasupra si sub capetele de lyner;
- la sondele la care coloana de exploatare nu este cimentata pe toata lungimea, se poate obtine avizul pentru detubarea acesteia, iar daca acest lucru nu este posibil, se va perfora coloana de exploatare si se va executa o cimentare sub presiune, astfel incat sa se obtina un inel de ciment pe o lungime de cel putin 100 m;
- se va efectua un dop de ciment de circa 50 m la gura sondei, se va blinda si marca numarul sondei;
- in cazul sondelor a caror stare tehnica nu mai permite reintrarea in coloana pentru reluarea lucrarilor de productie, cu avizul A.N.R.M., se va taia coloana la circa 2,50 m sub nivelul solului,

se va executa un dop de ciment de circa 50 m, se va suda o blinda stantata cu nr. sondei, peste care se va pune sol vegetal.

Realizarea abandonarii in conformitate cu proiectul tehnic, va fi supervizata de un expert independent, autorizat de catre A.N.R.M., care va confirma in raportul de lucru exactitatea operatiunilor efectuate. Liste cu expertii autorizati de catre A.N.R.M., se vor afisa la toate C.I.T.R.M. – urile din tara, precum si pe site A.N.R.M.

Inainte de retrocedarea terenului, catre proprietari, se vor efectua urmatoarele operatiuni, in vederea aducerii amplasamentului la starea pe care acesta a avut-o, anterior existentei sondei:

- scarificare;
- doua araturi adanci pe directii perpendiculare;
- raspandirea uniforma a stratului de sol vegetal;
- discuire;
- fertilizare cu ingrasaminte naturale.

Inainte ca terenul dezafectat si ecologizat sa fie predat proprietarilor sunt executate determinari realizate de catre OSPA, in vederea stabilirii calitatii solului rezultat. Autoritatea abilitata – OSPA, in acest domeniu -, trebuie sa certifice calitatea solului rezultat, in raport cu zona in care, amplasamentul sondei, se afla situat.

3 DESEURI

Planul de Management al Deseurilor prezinta recomandari cu privire la modul de intocmire si inventariere a deseurilor si un plan de minimizare a deseurilor, deasemenea Planul descrie procesele de colectare, sortare, depozitare si eliminare a deseurilor.

Planul de management al deseurilor din cadrul proiectului “Lucrari de suprafata pentru foraj si echipare sonda 710 Balteni” arata modul in care beneficiarul va gestiona fluxurile de deseuri generate de activitatile forare (constructive montaj si explorare) in conformitate cu legislatia in vigoare privind gestiunea deseurilor.

Pentru a putea defini fluxurile de deseuri care apar pe durata de viata a proiectului “Lucrari de suprafata pentru foraj si echipare sonda 710 Balteni”, se face distinctia intre deseurile extractive si cele ne-extractive:

- Deseurile extractive sunt definite de Directiva privind managementul deseurilor din industria extractiva, dupa cum urmeaza: "Deseuri rezultate din activitati de prospectare, extractie, tratare si depozitare a resurselor minerale si din exploatarea in cariere."
- Alte deseuri "generate de activitati de prospectare, extractie si tratare a resurselor minerale si de exploatarea carierelor de agregate, dar care nu rezulta in mod direct din aceste activitati".

a) Deseuri extractive generate conform HG 856/2008:

- activitatea de decopertare (sol vegetal);
- activitatea de foraj (detritus, fluid de foraj rezidual).

Solul vegetal - acesta rezulta din lucrarile de decopertare de pe amplasamentul sondei pe o suprafata de circa 1900 m², unde se vor construi principalele obiecte ale sondei, rezultand circa 1594 m³ de sol vegetal, care se va depozita in incinta careului in cadrul depozitului de sol vegetal pe o suprafata de 535 m².

Conform definitiei din H.G. 856/2008 privind gestionarea deseurilor din industriile extractive, prin sol nepoluat se intelege „solul care este indepartat din stratul superior al unei suprafete de pamant in perioada activitatii extractive desfasurate in suprafata respectiva si care nu este considerat poluat conform Ordinului ministrului apelor, padurilor si protectiei mediului nr. 756/1997 pentru aprobarea Reglementarii privind evaluarea poluarii mediului, cu modificarile si completarile ulterioare, sau legislatiei comunitare incidente”.

Detritusul - sunt singurele reziduuri rezultate din procesul de sapare sunt rocile sfaramate de catre sapa de foraj. La forajul acestei sonde rezulta circa 360 tone detritus total din care:

- 100 tone – detritus (sectiunea I) - cod deseuri 01 05 04 (namoluri si deseuri de foraj pe baza de apa dulce – conform DC 2014/955/UE);
- 260 tone – detritus (sectiunea II)- cod deseuri 01 05 08 (noroaie de foraj si deseuri cu continut de cloruri, altele decat cele specifice la 01 05 05* si 01 05 06*- conform DC 2014/955/UE).

Acestea sunt selectate pe sitele vibratoare si colectate intr-o haba metalica de 40 m³, de unde va fi transportat periodic pentru tratare si/sau eliminare finala la Statia de Tratare si/sau Eliminare finala autorizata a contractorului de Waste Management.

Detritusul rezultat este similar din punct de vedere al compozitiei cu fluidul de foraj (fluid pe baza de apa dulce, fluid de tipul KCl Polymer).

In vederea clasificarii deseului generat in aceste faze a fost efectuat un Raport de incercare elaborat de un laborator acreditat RENAR. Astfel conform Raportului de incercare nr. 4051 din 08.08.2016 efectuat pentru o proba de la noroaie de foraj (aferenta intervalului de forare I) provenita de la operatiunile de forare a unei sonde cu fluid pe baza de apa dulce (anexat prezentului Studiu), toti indicatorii analizati se incadrau sub valorile limita conform Ordinului nr. 95/2005, Sectiunea 2 – Criterii pentru acceptarea deseurilor la depozitare, incadrand acest tip de deseuri in categoria **deseuri nepericuloase** (cod deseuri 01 05 04). Conform Raportului de incercare nr. 4051B / 08.08.2016 efectuat pentru o proba de noroaie de foraj (aferenta intervalului II) provenita de la operatiunile de forare a unei sonde cu fluid pe baza de cloruri (anexat prezentului Studiu), toti indicatorii analizati se incadreaza sub limitele admise pentru deseuri nepericuloase, conform Ordinului nr. 95/2005, Sectiunea 2 – Criterii pentru acceptarea deseurilor la depozitare, conducand la incadrarea acestui tip de deseuri in categoria **deseuri nepericuloase** (cod deseuri 01 05 08).

Fluidul de foraj rezidual - dupa terminarea forajului, fluidul de foraj ramas la finalul sondei, daca nu i se gaseste folosinta la alte sonde, va fi transportat in vederea tratarii si eliminarii finale la statia de tratare si eliminare finala a contractorului de waste management, conform contractului incheiat intre SC EXPERT PETROLEUM SOLUTIONS SRL si contractorul fluidelor de foraj.

La forajul acestei sonde rezulta circa 220 m³ fluid de foraj rezidual total din care:

- 60 m³ – fluid de foraj rezidual (intervalul I) - cod deseuri 01 05 04 (namoluri si deseuri de foraj pe baza de apa dulce – conform DC 2014/955/UE);
- 160 m³ – fluid de foraj rezidual (intervalul II) - cod deseuri 01 05 08 (noroaie de foraj si deseuri cu continut de cloruri, altele decat cele specifice la 01 05 05* si 01 05 06*- conform DC 2014/955/UE).

Precizam ca pentru realizarea obiectivului nu este necesara amplasarea unei instalatii pentru deseuri, asa cum este definita in articolul 4, punctul 15 din HG 856/2008 privind gestionarea deseurilor din industriile extractive.

b) Deseuri ne-extractive:

- deseuri lemnoase provenite din activitatea de defrisare (resturi vegetale si lemnoase inclusiv cioatele arborilor si rumegusul);
- deseuri metalice;
- deseuri de ambalaje;
- deseuri menajere.

Deseuri lemnoase (cod deseuri - 20 01 38 - conform DC 2014/955/UE) - provenite din defrisarea vegetatiei forestiere, resturile vegetale si lemnoase inclusiv cioatele arborilor si rumegusul, sunt adunate si imprastiate pe terenul forestier limitrof, din afara perimetrului solicitat, pentru a reintra in circuitul biologic prin descompunere.

Deseuri metalice (cod deseuri - 17 04 07 - amestecuri metalice – conform DC 2014/955/UE) - sunt deseuri feroase rezultate din taierea coloanelor, cabluri de otel, piese de schimb inlocuite. Se estimeaza producerea unei cantitati de circa 0,5 tone de deseuri metalice. Aceste deseuri se vor valorifica prin unitati de colectare specializate.

Deseurile de ambalaje:

- butoaie metalice care se reutilizeaza - cod deseuri 15 01 04 – conform DC 2014/955/UE;
- ambalaje din hartie si carton care se colecteaza si se predau la unitatile de colectare autorizate - cod deseuri 15 01 01 – conform DC 2014/955/UE;
- ambalaje din materiale plastice, rezultate de la diverse bauturi, de la diverse alimente preparate, semipreparate, nepreparate, fructe etc. - cod deseuri 15 01 02– conform DC 2014/955/UE;
- ambalaje de sticla rezultate de la diverse conserve sau bauturi - cod deseuri 15 01 07– conform DC 2014/955/UE.

Pentru gestiunea ambalajelor se vor respecta prevederile Legii nr. 249/2015 din 28 octombrie 2015 privind modalitatea de gestionare a ambalajelor si a deseurilor de ambalaje. Gestionarea ambalajelor si deseurilor de ambalaje trebuie sa fie astfel organizata incat sa nu introduca bariere in calea comertului.

Ambalajele, in care au fost stocate materialele chimice (saci de panza, butoaie metalice si de plastic) - cod deseuri 15 01 10* – conform DC 2014/955/UE, necesare conditionarii fluidului de foraj vor fi

depozitate in baraca de chimicale de unde vor fi trimise la societatea furnizoare, cu care compania constructoare si executanta a lucrarilor de foraj are contract de achizitii, pentru a fi reutilizate.

Deseurile menajere (cod deseuri - 20 03 01 – deseuri municipale amestecate – conform DC 2014/955/UE) - vor fi precolectate in containere (pubele) amplasate in careul sondei. Eliminarea deseurilor menajere se face printr-un operator economic autorizat, conform contractului incheiat intre SC EXPERT PETROLEUM SOLUTIONS SRL si operatorul economic autorizat. Metoda de eliminare a deseurilor menajere se face prin depozitare finala. Se estimeaza o cantitate de aproximativ 1 m³ de deseuri menajere.

Evidenta gestiunii deseurilor este tinuta de catre personalul de la punctul de lucru (seful de sonda) si monitorizata de catre departamentul HSEQ al beneficiarului.

Mangementul deseurilor va tine cont de obiectivele principale ale strategiei de gestionare a deseurilor:

- minimizarea generarii deseurilor;
- reutilizarea si reciclarea deseurilor;
- tratarea deseurilor;
- minimizarea nocivitatii deseurilor.

Minimizarea generarii deseurilor

In urma activitatii de constructii-montaj, deseurile rezultate vor fi colectate selectiv, pe categorii de deseuri rezultand:

- Deseuri metalice care sunt valorificate vor valorifica prin unitati de colectare specializate;
- Deseurile menajere vor fi precolectate in containere (pubele) amplasate in careul sondei si vor fi eliminate printr-un operator economic autorizat.

In procesul tehnologic de foraj, nu intra materii prime si nu rezulta materii finite, ci o constructie care pune in comunicatie stratul colector (obiectivul sondei) cu suprafata, pentru explorarea acestuia.

Singurele reziduuri rezultate din procesul de sapare sunt rocile sfaramate de sapa (detritusul) care sunt selectate pe sitele vibratoare si colectate intr-o haba metalica de 40 m³ si transportate periodic la Statia de Tratare si/sau Eliminare finala autorizata a contractorului de Waste Management.

Cantitatea de detritus totala rezultata (circa 360 tone), va fi depozitata intr-o haba metalica de 40 m³, de unde va fi transportat periodic la Statia de Tratare si/sau Eliminare finala autorizata a contractorului de Waste Management.

Fluidul de foraj rezidual rezultat dupa terminarea forajului, circa 220 m³ daca nu i se gaseste folosinta la alte sonde, va fi transportat in vederea tratarii si eliminarii finale la statia de tratare si eliminare finala a contractorului de waste management, conform contractului incheiat intre SC EXPERT PETROLEUM SOLUTIONS SRL si contractorul fluidelor de foraj.

Reutilizarea si reciclarea deseurilor

Deseurile vor fi reciclate pentru minimizarea ritmului de generare.

Deseurile cu potentiala valoare de reciclare sunt:

- Solul vegetal;
- Fluidul de foraj rezidual;

- Ambalajele de metal (butoaiele metalice);
- Ambalajele din hartie si carton;
- Deseurile metalice.

Minimizarea pericolozitatii deseurilor

Cantitatea de detritus totala rezultata (circa 360 tone), va fi depozitata intr-o haba metalica de 40 m³, de unde va fi transportat pentru tratare si/sau eliminare finala la Statia de Tratare si/sau Eliminare finala autorizata a contractorului de Waste Management.

Fluidul de foraj folosit in procesul tehnologic va avea caracteristici compatibile cu stratele traversate, acestea neavand un caracter poluant deoarece concomitent cu traversarea acestora are loc tubarea coloanelor si cimentarea acestora.

Cantitatea de fluid de foraj rezidual va fi minimizata prin utilizarea unui sistem de curatire a fluidelor care permite recircularea acestora dupa indepartarea impuritatilei si tratarea in vederea corectarii proprietatilor acestuia.

Dupa terminarea forajului, fluidul de foraj rezidual rezultat circa 220 m³, daca nu i se gaseste folosinta la alte sonde, va fi transportat in vederea tratarii si eliminarii finale la statia de tratare si eliminare finala a contractorului de waste management, conform contractului incheiat intre SC EXPERT PETROLEUM SOLUTIONS SRL si contractorul fluidelor de foraj.

Tabel 3. – 1 : Managementul deseurilor

Denumire a deseurii	Categorie	Faza de generare	Cantitatea prevazuta a fi generata de sonda	Starea fizica (Solid - S, Lichid- L, Semisol id- SS)	Codul deseurii ^{*)}	Codul privind principala proprietate periculoasa ^{**)}	Colectare	Managementul deseurilor – cantitatea prevazuta a fi generata – t/sonda		
								Valorificata	Eliminata	Ramasa in stoc
1	2	3	4	5	6	7	8	9	10	11
Deseuri lemn	Deseuri inerte	Activitatea de defrisare	0,5 t	S	20 01 38	-	Sunt adunate sunt adunate si imprastiate pe terenul forestier limitrof, din afara perimetrului solicitat, pentru a reintra in circuitul biologic prin descompunere	Integral	0	0
Sol vegetal	Deșeuri speciale – industrie extractive	Construcție / Operare	1594 m ³	S	-	-	Depozitul de sol Utilizat la refacerea mediului	Integral	0	0
Detritus	Deseuri speciale –	Activitatea de forare, echipare sonda	100 t	Ss	01 05 04	-	Stocare temporara pe amplasament intr-o haba metalica de 40 m ³ , de unde va fi transportat periodic in vederea tratarii si eliminarii finale la Statia de Tratare si/sau Eliminare	0	Integral	0

	industrie extractive		260 t	Ss	01 05 08	-	finala autorizata a contractorului de Waste Management.			
Fluid de foraj rezidual	Deseuri speciale – industrie extractive		60 m ³	Ss	01 05 04	-	Fluidul de foraj rezidual rezultat dupa terminarea forajului, daca nu i se gaseste folosinta la alte sonde, va fi transportat in vederea tratarii si eliminarii finale la statia de tratare si eliminare finala a contractorului de waste management, conform contractului incheiat intre SC EXPERT PETROLEUM SOLUTIONS SRL si contractorul fluidelor de foraj.	Integral	Integral	0
			160 m ³	Ss	01 05 08	-				
Ambalaje metalice	Deseuri de ambalaje – nepericuloase		Variabil	S	15 01 04	-	Stocare temporara prin colectarea selectiva pe amplasament, in baraci pentru materiale si valorificate prin terti autorizati.	Integral	0	0
Ambalaje hartie si carton			Variabil	S	15 01 01	-				
Ambalaje de materiale plastice			Variabil	S	15 01 02	-				
Ambalaje de sticla			Variabil	S	15 01 07	-				
Ambalaje care contin reziduuri sau sunt contaminate cu substante periculoase	Deseuri de ambalaje – periculoase		Variabil	S	15 01 10*	H4 si H 14	Stocare temporara pe amplasament, in baraca pentru reactivi chimici si valorificate prin retrimiteria la furnizori pentru reutilizare.	0	Integral	0
Amestecuri metalice	Deseuri inerte		0,50 to	S	17 04 07	-	Stocare temporara pe amplasament, pe platforma betonata si valorificate prin preluare de catre firma care executa forajul pentru reutilizare si valorificare prin terti autorizati.	Integral	0	0

Deseuri menajere amestecate	Deseuri menajere – nepericuloase	Activitati gospodaresti	1 m ³	S	20 03 01	-	Stocare temporara pe amplasament prin colectare, in containere specializate si eliminate prin transport la depozitul final pentru deseuri menajere, de catre terti autorizati.	0	Integral	0
-----------------------------	----------------------------------	-------------------------	------------------	---	----------	---	--	---	----------	---

*) Hotararii Guvernului Romaniei nr. 856/16.08.2002 - privind evidenta gestiunii deseurilor si pentru aprobarea listei cuprinzand deseurile, inclusiv deseurile periculoase;

***) Legea nr. 211 din 15 noiembrie 2011 - privind regimul deseurilor.

Evidenta gestiunii deseurilor este tinuta de catre personalul de la punctul de lucru si monitorizata de catre serviciul de protectia al beneficiarului.

Transportul deseurilor

Transportul deseurilor se va realiza in conformitate cu prevederile HG nr. 1061/2008 privind transportul deseurilor periculoase si nepericuloase pe teritoriul Romaniei.

Activitatea de transport deseuri periculoase si nepericuloase se desfasoara in baza contractelor incheiate cu beneficiarii in vederea preluarii deseurilor pentru:

- tratarea deseurilor nepericuloase;
- transportul deseurilor nepericuloase la depozitare finala;
- transportul deseurilor periculoase la valorificare/ eliminare finala.

Transportul deseurilor nepericuloase

Transportul deseurilor nepericuloase se efectueaza pe baza formularului de incarcare-descarcare deseuri nepericuloase, al carui model este prevazut in anexa nr. 3 din HG 1061/2008.

Deseurile nepericuloase destinate eliminarii se transporta de la expeditor la destinatar si se controleaza pe baza formularului de incarcare-descarcare deseuri nepericuloase tipizat, cu regim special.

Formularul de incarcare-descarcare deseuri nepericuloase se completeaza de catre expeditor in 3 exemplare si se pastreaza dupa cum urmeaza: un exemplar semnat si stampilat la expeditor, unul la transportator, semnat, completat cu codul numeric personal al persoanei care transporta deseurile si cu numarul de inmatriculare al mijlocului de transport, iar ultimul se transmite destinatarului prin intermediul transportatorului.

Dupa semnarea si stampilarea formularului de incarcare-descarcare de catre destinatar, acesta il transmite expeditorului prin fax sau prin posta, cu confirmare de primire.

Fiecare transport de deseuri nepericuloase trebuie sa fie insotit de un formular de incarcare-descarcare deseuri nepericuloase.

Formularul de incarcare-descarcare deseuri nepericuloase este inregistrat de catre destinatar intr-un registru securizat, inseriat si numerotat pe fiecare pagina.

Transportul si controlul deseurilor nepericuloase destinate operatiilor de colectare/stocare temporara/tratare/valorificare/eliminare se efectueaza pe baza formularului de incarcare-descarcare deseuri nepericuloase, completat si semnat de catre expeditorul, transportatorul si destinatarul deseurilor nepericuloase.

Formularul de incarcare-descarcare in baza caruia se realizeaza transportul si controlul deseurilor nepericuloase destinate colectarii/stocarii temporare/tratarii/valorificarii/eliminarii se pastreaza astfel: o copie la expeditorul deseurilor, o copie la destinatarul acestora si o copie la transportatorul deseurilor.

Expeditorul, destinatarul si transportatorul deseurilor nepericuloase sunt obligati sa prezinte formularul de incarcare-descarcare deseuri nepericuloase la solicitarea organelor abilitate conform legii sa efectueze controlul asupra gestionarii deseurilor.

Transportul deseurilor municipale, efectuat de catre operatorii economici autorizati sa presteze serviciul de salubritate in localitati, nu intra sub incidenta prevederilor prezentei hotarari.

Operatorii economici care efectueaza transportul propriilor deseuri nepericuloase, cum ar fi deseurile de productie si deseurile asimilabile celor municipale, trebuie sa completeze formularul de incarcare-descarcare deseuri nepericuloase.

Transportul deseurilor periculoase

Transportul deseurilor periculoase pana la locul de valorificare/eliminare finala se face cu respectarea prevederilor HG 1061/2008, a normelor de igiena si securitate in scopul protejarii personalului si populatiei in general, precum si cu respectarea normelor ADR.

Vehiculele care transporta deseurile periculoase sunt amenajate special si raspund urmatoarelor cerinte:

- spatiul destinat transportarii deseurilor este separat de cabina soferului si este realizat din materiale rezistente la socuri mecanice, usor lavabile si rezistente la agentii chimici folositi la dezinfectie;
- spatiul (bena sau containerul) destinat depozitarii deseurilor pe timpul transportului are dispozitive de fixare de sasiul mijlocului de transport si dispozitive de siguranta;
- incarcarea mijloacelor de transport se va realiza astfel incat sa se evite pierderile de orice fel din timpul transportului;
- mijloacele de transport vor fi dotate cu mijloace de asigurare impotriva raspandirii deseurilor periculoase in mediu in caz de accident si cu echipamente de colectare pentru situatia in care se produce o deversare accidentala.

Transportul deseurilor se face cu respectarea indicatiilor ARR privind restrictiile de circulatie sau tonaj pe anumite drumuri publice. Rutele de transport se stabilesc dupa cum urmeaza:

- in cazul transportului deseurilor periculoase, rutele de transport sunt stabilite de catre Inspectoratul pentru Situatii de Urgenta al judetului in care se afla detinatorul deseului si sunt inscrise in formularul de aprobare a transportului deseurilor periculoase (anexa 1 la H.G. 1061/2008). Exista o ruta principala si una secundara (ocolitoare);
- in cazul transportului deseurilor nepericuloase, ruta de transport este stabilita intern, tinand cont de restrictiile de circulatie si de tonaj existente pe drumurile publice. Responsabilitatea privind semnalizarea si placardarea autovehiculelor revine conductorului auto si a consilierului de siguranta din cadrul operatorilor. Conducatorii auto vor fi instruiti referitor la natura incarcaturii si la normele de igiena privind deseurile periculoase. Transportul de deseuri periculoase se va realiza in baza Anexei nr. 1 din H.G. nr. 1061/2008 (Formular pentru aprobarea transportului de deseuri periculoase), completata de catre toti factorii implicate.

Transportul de deseuri periculoase va fi insotit de urmatoarele documente:

- Aviz de insotire a marfii;
- Formularul pentru aprobarea transportului deseurilor periculoase;

- Formular de expeditie/de transport, conform anexei nr. 2 la H.G. nr. 1061/2008;
- Scrisoarea de aprobare a rutei de transport a deseurilor, emise de catre Inspectoratul pentru Situatii de Urgenta, conform anexei nr. 1 la H.G. nr. 1061/2008;
- Fisa de identificare (omologare) a deseului care se transporta.
- Conducatorii auto care transporta deseuri periculoase detin urmatoarele documente:
- Permis de conducere pentru categoria de autovehicul pe care il conduc;
- Certificat ADR de formare a conducatorilor auto care transporta marfuri periculoase;
- Certificat de formare profesionala" a conducatorilor auto care efectueaza transport rutier de marfuri cu vehicule a caror masa maxima autorizata este mai mare de 3,5 tone (numai cazul conducatorilor auto ai vehiculelor a caror sarcina maxima autorizata este mai mare de 3,5 tone);
- Aviz medical eliberat de catre o clinica medicala agreata de Ministerul Transporturilor.
- Aviz psihologic eliberat de un psiholog agreat de Ministerul Transporturilor.
- Autovehiculele vor fi dotate conform normelor ADR cu urmatoarele:
- extingtor portabil cu pulbere - 2 buc;
- triunghiuri reflectorizante - 2 buc.
- vesta fluorescanta (conform normei EN 471) pentru fiecare membru al echipajului.
- lanterna de buzunar pentru fiecare membru al echipajului.
- cizme din cauciuc sj manusj de protectie pentru fiecare membru al echipajului.
- panouri de semnalizare de culoare portocalie, reflectorizanta, cu dimensiuni de 30 cm x 12 cm (amplasate unul in partea anterioara si celalalt in partea posterioara a vehiculului).
- etichete de pericol, de forma patrat cu latura de 25 cm , amplasate pe parole laterale si pe partea posterioara;
- Centura de siguranta;
- materiale absorbante, lopata.

Parcarea mijloacelor de transport din dotare se face pe platforma impermeabilizata de pe amplasamentul sondei.

Concluzie

Nu se preconizeaza un impact direct si semnificativ asupra factorilor de mediu, ci doar un impact indirect, prin eliminarea deseurilor menajere de catre firma specializata in salubritate, prin depozitarea definitiva si firmele specializate autorizate in valorificarea prin reciclare a deseurilor de ambalaje, fluidul de foraj rezidual si detritusul.

4 IMPACTUL POTENTIAL ASUPRA COMPONENTELOR MEDIULUI SI MASURI DE REDUCERE A ACESTUIA

4.1 Apa

4.1.1 Conditile hidrogeologice ale amplasamentului

Careul sondei de exploatare 710 Balteni este reprezentat de un teren relativ plan acoperit cu vegetatie ierboasa. Terenul pe care urmeaza a se amenaja platforma necesara forajului sondei 710 Balteni este limitat de o liziera de padure care acopera Dealul lui Bran, in bazinul hidrografic al paraului Valea Mare din bazinul raului Jiu. (cod cadastral **VII-1.32.3**).

Cateva date hidrologice despre bazinul **paraului Valea Mare** (cf. Atlasului Cadastral al Apelor din Romania, 1994, vol. III):

- Lungimea cursului de apa: = 11 km;
- Altitudine:
- amonte = 300 m;
- aval = 148 m;
- medie = 236 m;
- Panta medie: = 14 ‰;
- Coeficient de sinuozitate: = 1,07;
- Suprafata bazinului hidrografic: = 37 km²;
- Suprafata fondului forestier: = 3529 ha.

Amplasamentul sondei va fi la o distanta de circa 2,5 km de paraul Valea Mare si la o distanta de circa 3,5 km de raul Jiu, distante suficient de mari pentru a nu fi afectate malurile, sau calitatea apei, protectia acestora fiind asigurata si prin implementarea masurilor de protectie descrise in capitolul **4.1.5**.

Date hidrogeologice

Forajele hidrogeologice executate in zona au pus în evidenta, pe criterii de adancime, litofacies si cronostratigrafie, un acvifer freatic (*de mica adâncime*) si un acvifer de adâncime.

Acviferul freatic, cantonat in depozitele cuaternare (Pleistocen si Holocen) ale teraselor si luncii Jiului este cunoscut din datele furnizate de forajele executate in cadrul statiilor hidrogeologice de ord. I Filiasi si Isalnita.

Se constata ca stratele acvifere freactice din lunca si terasele inferioare si joase ale Jiului sunt cele mai importante, datorita permeabilitatii ridicate a orizonturilor in care sunt generate.

Acviferul freatic este alimentat, in principal, din precipitatiile atmosferice si din apele de suprafata. Acviferul prezinta variatii mari din punct de vedere al capacitatii de debitare. Sistemul acvifer freatic este constituit din unul sau doua strate cu legaturi hidrodinamice intre lee, plasate in general pana la adancimea de circa 25 m.

Pe Campia joasă a Baileștilor, cele mai importante straturi acvifere freatice sunt localizate în depozitele Holocene (reprezentate prin argile siltice, argile nisipoase, silturi, nisipuri, pietrisuri, uneori bolovanisuri) din alcatuirea luncii Dunării și a terasei joase, precum și în depozitele pleistocen superioare (pietrisuri, nisipuri, silturi) din alcatuirea teraselor inferioare, medii, superioare. Acviferul freatic, din aceste depozite, constituie surse locale de alimentare cu apă.

Forajele executate în zona cercetată, a căror adâncime sunt cuprinse între 20 și 25 m, au pus în evidență un acvifer freatic al cărui potențial de debitare este de 3-5 l/s.

După Ghenea C. și Ghenea Ana (1981), direcția de curgere a apelor freatice în zona este orientată de la nord-est spre sud-vest.

Acviferul de adâncime din zona Balteni se situează sub adâncimea de aproximativ 35 m. Forajele hidrogeologice executate în zona adiacentă localității Balteni, arată că straturile acvifere de adâncime sunt cantonate atât în depozitele permeabile daciene, cât și în cele romaniene.

În depozitele daciene se poate vorbi de un singur strat de nisipuri din baza Dacianului, care este separat de complexul acvifer din depozitele romaniene prin complexul argilos cu intercalatii de carbine care constituie partea superioară a Dacianului.

În depozitele romaniene există un singur complex acvifer format din mai multe orizonturi care au posibilități de comunicare între ele datorită variației litologice a acestor formațiuni.

Pentru monitorizarea perimetrului în care se va amplasa sonda de exploatare 710 Balteni, luând în considerare direcția de curgere a apei subterane la nivelul acviferului freatic, respectiv orientate NV-SE, se vor lua în considerare forajele executate în trecut în localitățile Targu Carbușesti (160 m și 300 m), Turburea (75 m, 70 m și 60 m), Turceni (100 m și 97 m), Aninoasa (78 m), Dragotesti (două foraje a câte 300 m), Barbătesti (120 m), Balteni-Rovinari (138 m, 140 m și 151 m), Stoina (trei foraje a câte 80 m adâncime).

Pe baza rezultatelor obținute în urma acestor foraje de monitorizare, beneficiarul va efectua automonitoringul calitativ al apei acviferului freatic, prin recoltarea sistematică a probelor de apă, din foraj și analizarea lor într-un laborator de specialitate, acreditat, în conformitate cu cerințele Legii privind calitatea apei potabile, Legea nr. 458/2002, modificată și completată cu Legea nr. 311/2004 și O.G. nr. 11/2010, rezultate urmând să le transmită la Administrația Bazinală de Apă Argeș-Vedea, până la data de 15 a lunii următoare.

Regimul hidrologic

Se caracterizează prin sursele de alimentare ale organismelor fluviatile, prin variația debitelor de apă, prin prezența sau absența viiturilor, a fenomenului secării apelor, prin procesele de eroziune și acumulare, prin formarea curenților convergenți și divergenți din albia minoră a râurilor. Toate aceste elemente pot contribui într-o măsură mai mică la producerea unor fenomene cu caracter dinamic (solifluxiune și mai frecvent alunecări de teren și prăbușiri de maluri).

Procesul scurgerii anuale

Are un caracter complex, el variind de la un an la altul întrucât depinde, în cea mai mare măsură, de sursele de alimentare cu apă.

Alimentarea raurilor

In tara noastra alimentarea raurilor se face prin ploii, zapezi, ape freatic (I. Ujvari); 50-70 % din scurgerea medie anuala a raurilor provine din alimentarea superficiala (din ploii si zapezi). Alimentarea raurilor din sursele superficiale este influentata de zonalitatea altitudinala a factorilor climatici.

Debitul raurilor

Reflectarea directa a scurgerii medii anuale este concretizata prin debitul mediu al raurilor. Debitele maxime ale raurilor apar in perioadele de suprapunere a ploilor de primavara cu topirea zapezilor sau in timpul ploilor torentiale de vara, cand scurgerea este maxima.

Viiturile

Viiturile sunt fenomene caracteristice raurilor de scurta durata si cu consecinte multiple, ele influentand in mod direct nivelurile si debitele raurilor. Ele se pot forma in tot timpul anului, exceptie facand cele de pe raurile din zona muntoasa si Moldova, unde nu se formeaza iarna.

Sub raport genetic, viiturile, pe cele mai multe rauri sunt provocate de ploii torentiale si se produc mai ales in perioada martie-iunie, mai putin in august-septembrie si rar in ianuarie. La raurile din vestul si sud-vestul tarii viiturile sunt consecinta topirii zapezii si de aceea ele apar frecvent in perioada decembrie-mai. La sfarsit, o a treia categorie genetica de viituri, caracteristica raurilor din regiunile muntoase, o constituie cele de origine mixta, adica cele provenite din suprapunerea topirii zapezii cu ploile de primavara. De obicei, acestea se produc ceva mai tarziu, odata cu inceputul verii. Urmarindu-se repartitia anuala a viiturilor, din inregistrarile facute la 14 posturi hidrometrice, pe o perioada de 19-30 ani, s-a constatat ca cele mai multe viituri (33-46 %) se produc primavara, iar cele mai putine (8-20 %) toamna si (5-29 %) iarna.

Regimul variatiilor de nivel

Exista o completa corespondenta intre regimul scurgerii si variatia nivelului raului, variatie care este in stransa dependenta pe de o parte de debit, iar pe de alta de panta albiei care imprima o anumita viteza apei, si de profilul transversal al raurilor, precum si in zonele joase de adunare a raurilor, unde viteza redusa a apelor diminueaza evacuarea apelor, favorizand astfel acumularea acestora. O mare importanta practica o are urmarirea variatiei nivelurilor apelor in sectoarele indiguite ale raurilor, unde ridicarile de nivel se produc repede si pot depasi usor digurile laterale prin sparturi.

Caracteristici hidrochimice

Timpurile hidrochimice ale raurilor au fost stabilite pentru teritoriul tarii noastre de V. Anghel si I. Ujvari. Apele din zona au mineralizarea cuprinsa intre 200-1000 mg/l si sunt ape carbonatate. Ca rezultat al concentratiei sarurilor de calciu si de magneziu, duritatea are o influenta mare asupra calitatii apelor, asupra posibilitatilor de folosire in scopuri casnice si industriale. Densitatea apelor din zona este cuprinsa intre 8,4 - 16,8 mg.

4.1.2 Alimentarea cu apa

Prin specificul lucrarilor de foraj se realizeaza un circuit inchis al apei tehnologice, astfel incat dupa utilizarea debitelor de apa in scopuri tehnologice, eventualele ape uzate rezultate sunt colectate in haba de reziduuri a instalatiei de foraj si vidanjata periodic.

Practic, cum este organizat fluxul tehnologic al apei, nu se produc restituti in emisarii naturali sau artificiali de suprafata care sa modifice regimul natural de curgere al acestora.

In conformitate cu STAS 4273/83 pag. 2.9, categoria constructii hidrotehnice aferente sondei pentru apararea impotriva inundatiilor este 4, iar clasa de importanta este IV, amplasamentul sondei este neinundabil.

Necesarul de apa tehnologica se va asigura prin transport cu autocisterna de la parcurile din zona, in rezervoarele de depozitare aferente instalatiei de foraj.

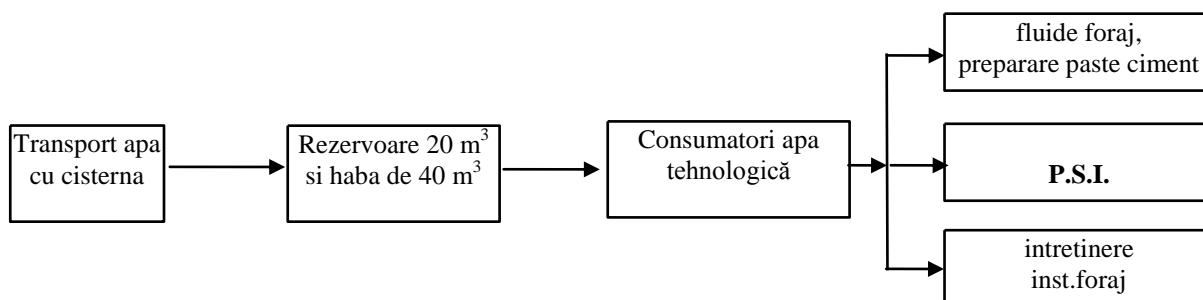
Sub aspect calitativ, apa tehnologica se poate incadra in oricare din limitele categoriilor de calitate din Ordinul nr. 161 din 16.02.2006 pentru aprobarea Normativului privind clasificarea calitatii apelor de suprafata in vederea stabilirii starii ecologice a corpurilor de apa (categoria I, II sau III).

In principiu, cele mai mari volume de apa se utilizeaza la conditionarea fluidului de foraj si pentru prepararea pastei de ciment necesara cimentarii coloanelor.

Regimul de functionare al folosintei de apa este strict limitat la perioada forarii sondei si a probelor de productie (circa 37 zile), apa trebuind sa functioneze continuu pentru a putea asigura securitatea procesului tehnologic.

Sistemul de alimentare cu apa tehnologica, se constituie din rezervoare metalice cu capacitatea de 20 m³ fiecare (sau habe metalice a 40 m³), de unde apa ajunge prin pompare la principalii utilizatori.

Schema flux a alimentarii cu apa la sonda este urmatoarea :



Necesarul de apa folosit la forajul unei sonde este compus din:

- ❖ necesar de apa potabila folosita de personalul muncitor pentru baut si spalat pe maini;
- ❖ necesar de apa pentru consumul tehnologic, din care:
 - necesar de apa pentru conditionare fluide de foraj;
 - necesar de apa pentru preparare paste de ciment, folosite la cimentarea coloanelor de burlane;
 - necesar de apa pentru intretinere (racire frane troliu foraj, curatirea podului sondei);
 - necesar de apa pentru rezerva intangibila de aparare impotriva incendiilor.

Necesarul de apa potabila

Apa potabila in cantitate de circa 1,0 m³/zi, se va asigura din zona (comuna Balteni) si va fi depozitata la sonda in recipiente etanse (PET - uri). Pe toata durata de realizare a sondei (lucrari de foraj si probe de productie) sunt necesari circa 37 m³ apa potabila.

Necesarul de apa potabila se calculeaza conform **SR 1343 – 1 :2006**.

Debitul mediu zilnic (m³/zi) este:

$$Q_{zi \text{ med}} = \frac{1}{1000} \sum_{k=1}^n \left[\sum_{i=1}^m N(i) * q_s \right]_k$$

Debitul maxim zilnic (m³/zi) este:

$$Q_{zi \text{ max}} = \frac{1}{1000} \sum_{k=1}^n \left[\sum_{i=1}^m N(i) * q_s * k_{zi} \right]_k$$

Debitul maxim orar (m³/h) este:

$$Q_{o \text{ max}} = \frac{1}{1000} \frac{1}{24} \sum_{k=1}^n \left[\sum_{i=1}^m N(i) * q_s * k_o * k_{zi} \right]_k$$

in care:

- N(i) - numarul de utilizatori de apa - numarul de personal de schimb = 24 persoane;
- q_s(i) - debit specific: cantitatea medie zilnica de apa necesara unui consumator pentru activitatea normala = 40 l/om-schimb (SR 1343 – 1 :2006);
- k_z(i) - valoarea maxima a abaterii valorii consumului zilnic = 1,50 (tabel 1 din SR 1343-1:2006).
- k_o(i) - valoarea maxima a abaterii valorii consumului zilnic = 3,00 (tabel 3 din SR 1343-1/2006).

In urma calculului rezulta:

$$Q_{zi \text{ med}} = 0,96 \text{ m}^3/\text{zi} = 0,04 \text{ m}^3/\text{h} = 0,0111 \text{ l/s};$$

$$Q_{zi \text{ max}} = 1,44 \text{ m}^3/\text{zi} = 0,06 \text{ m}^3/\text{h} = 0,0166 \text{ l/s};$$

$$Q_{o \text{ max}} = 0,18 \text{ m}^3/\text{ora} = 0,05 \text{ l/s}.$$

Consumul zilnic de apa potabila este de circa 1,0 m³/zi. Apa potabila va fi asigurata din zona (comuna Balteni) si va fi depozitata la sonda in recipiente etanse (PET - uri). Pe toata durata de realizare a sondei (lucrari de foraj si probe de productie) sunt necesari circa 37 m³ apa potabila.

Necesar de apa pentru consumul tehnologic:

Necesar de apa pentru conditionarea fluidului de foraj

Conform retetei pentru fluidele care se vor prepara, pentru 1 m³ de fluid de foraj este necesara o cantitate medie de 900 litri apa (0,9 m³). Cantitatea de fluid de foraj care se va conditiona la sonda este de circa 350 m³ fluid.

$$Q_1 = 350 \text{ m}^3 \text{ fluid} \times 0,9 \text{ m}^3 \text{ apa}/\text{m}^3 \text{ fluid} = 315 \text{ m}^3 \text{ apa}$$

Necesar de apa pentru prepararea pastei de ciment

Conform retetei pentru preparare pasta de ciment, pentru 1 m³ pasta de ciment este necesara o cantitate medie de 651 litri apa (0,651 m³).

Cantitatea de pasta de ciment care se va prepara pentru cimentarea coloanelor este de circa 75 m³, rezulta un necesar de apa:

$$Q_2 = 75 \text{ m}^3 \text{ pasta ciment} \times 0,651 \text{ m}^3 \text{ apa/m}^3 \text{ pasta ciment} = 49 \text{ m}^3 \text{ apa.}$$

Volumul necesar pentru prepararea fluidelor de foraj si a pastelor de ciment este:

$$Q = 315 \text{ m}^3 + 49 \text{ m}^3 = 364 \text{ m}^3 \text{ apa (fluid+pasta ciment)}$$

Necesar de apa pentru intretinere

Se foloseste pentru curatirea podului sondei.

Suprafata de lucru: 50 m²

Norma de consum pentru spalare platforme este:

- $q_s = 4 \text{ l/m}^2$ conform manualului "Alimentarea cu apa"-Paslarasu si Rotaru

Pentru o spalare a podului sondei:

$$Q = 4 \text{ l/m}^2 \times 50 \text{ m}^2 = 200 \text{ litri} = 0,2 \text{ m}^3$$

Daca se face curatenie de circa 4 ori pe schimb (din practica), rezulta (se lucreaza 3 schimburi pe zi):

$$Q_{\text{spalare}} = 0,2 \text{ m}^3 \times 12 \text{ spalari/zi} = 2,4 \text{ m}^3/\text{zi}$$

Pe durata lucrarilor de foraj si probe de productie (37 zile), rezulta un necesar de apa pentru intretinere de circa 89 m³.

Necesar de apa pentru rezerva pentru aparare impotriva incendiilor**Rezerva intangibila de apa PSI, a fost calculata conform SR 1343 – 1/2006:**

$$V_{RI} = 3,6 \quad , \text{ unde:}$$

- V_{RI} - este volumul rezervei intangibile, in m³;
- n este numarul de incendii simultane care se combat de la exterior cu apa din hidrantii exteriori = 1 conform tabelului 4 al SR 1343-1/2006;
- Q_{ie} este debitul asigurat de hidrantii exteriori, in l/s = 10 l/s conform tabelului 4 al SR 1343-1/2006;
- T_e este timpul teoretic de functionare a hidrantilor exteriori, in ore; Timpul teoretic de functionare al hidrantilor interiori se determina conform 3.2.3.1 din STAS 1478-90. Durata teoretica de functionare a hidrantilor exteriori este $T_e = 3 \text{ h}$.

$$V_{RI} = 3,6 * 10 * 3 = 108 \text{ m}^3$$

Rezerva intangibila de apa PSI de 108 m³ va fi depozitata in rezervoare (habe) metalice. In cadrul incintei sunt amplasati doi hidranti de incendiu cu presiunea de 6 bar montati cat mai aproape de drum cu acces din toate partile.

Cerinta de apa

- pentru consumul menajer (apa potabila): Q_s
 $Q_{zi\ med} = 0,96\ mc/zi = 0,04\ mc/h = 0,0111\ l/s$
 $Q_{zi\ max} = 1,44\ mc/zi = 0,06\ mc/h = 0,0166\ l/s$
 $Q_{o\ max} = 0,18\ mc/ora = 0,05\ l/s$

Cerinta de apa potabila pe durata lucrarilor de foraj si probe de productie este de circa $37\ m^3$.

- pentru consumul tehnologic: Q_{teh}
 $Q_{teh} \approx 561\ m^3$
 $Q_{teh\ zi\ med} = 561\ m^3 : 37\ zile = 15,16\ m^3/zi = 0,63\ m^3/h = 0,175\ l/s$
- total general cerinta de apa:
 $Q_t = Q_{pot} + Q_{teh} = 37\ m^3 + 561\ m^3 = 598\ m^3$
 $Q_{s\ zi\ med} = 598\ m^3 : 37\ zile = 16,16\ m^3/zi = 0,67\ m^3/h = 0,19\ l/s$
 $Q_{s\ zi\ max} = 16,16\ m^3/zi \times 1,50 = 24,24\ m^3/zi = 1,01\ m^3/h = 0,28\ l/s$

Tabelul nr. 4.1.2.-1. Bilantul consumului de apa (m^3/zi)*

Proces tehnologic	Sursa de apa (furnizor)	Consum total de apa, m^3/zi	Apa prelevata din sursa, m^3						Apa recirculata/ reutilizata, m^3		Comentarii
			Total m^3/zi	Consum menajer m^3/zi	Consum industrial m^3/zi				Apa de la propriul obiectiv	Apa de la alte obiective	
					Apa subterana	Apa de suprafata	Pentru compensarea pierderilor cu circuit inchis				
							Apa subterana	Apa de suprafata			
1	2	3	4	5	6	7	8	9	10	11	12
Fluid de foraj, pasta de ciment, intretinere	Alimentare cu autocisterna	26,9	16,12	0,96	-	15,16	-	-	10,78	-	-

Nota:

- coloana 3 = coloana 4 + coloana 10;
- coloana 4 = coloana 5 + coloana 7;
- coloana 5 – reprezinta cerinta de apa pentru consumul menajer ($Q_{zi\ med}$) in m^3/zi , conform brevierului de calcul din capitolul 4.1.2;
- coloana 7 – reprezinta cerinta de apa pentru consumul tehnologic ($Q_{teh\ zi\ med}$) in m^3/zi , conform brevierului de calcul din capitolul 4.1.2;
- coloana 10 – reprezinta volumul de apa recirculata ($Q_{u\ med\ zi}$) calculat in cap. 4.1.3.

4.1.3 Managementul apelor uzate

In procesul tehnologic de foraj al sondei se utilizeaza apa tehnologica la prepararea si tratarea fluidului de foraj, prepararea pastei de ciment, spalarea podului sondei, pentru racirea unor utilaje precum si pentru constituirea rezervei de apa necesara interventiei in caz de incendiu. Aceasta este transportata de catre executantul forajului, care este un tert autorizat, la locul de utilizare si o foloseste in sistem inchis, fara pierderi.

Sursele de ape uzate provenite din procesul de executie a lucrarilor si modul de gestionare al acestora:

- Ape uzate fecaloid – menajere, rezultate din activitatea sociala a personalului care executa lucrarile (provin de la grupul sanitar si de la bucatarie), vor fi colectate cu ajutorul unei toalete ecologica. Aceasta va fi golita prin vidanjare, iar apele uzate vor fi transportate la cea mai apropiata statie de epurare.
- Apa uzata menajera este colectata in recipienti speciali cu care sunt dotate baracile pentru personal si goliti periodic in haba de reziduuri cu capacitatea de $6\ m^3$;
- Apa reziduala rezultata din spalarea si intretinerea instalatiei de foraj si a suprafetei de lucru din sonda si de la gura puturilor (beciul sondei, instalatia de prevenire a eruptiilor) va fi colectata in beciul betonat al sondei de unde, cu ajutorul unei pompe centrifuge, va fi reintegrata in fluxul tehnologic. Apa tehnologica reziduala are practic aceleasi calitati fizice si chimice, ca si ale apei folosite in procesul tehnologic;
- Apele pluviale de pe terenurile invecinate sunt colectate intr-o haba metalica de $30\ m^3$ cu ajutorul unei rigole monolit tip 1, in lungime de 65 m, evitandu-se inundarea careului;
- Scurgerile accidentale tehnologice din interior se colecteaza intr-un bazin cu capacitatea de $6\ m^3$, bazinul fiind racordat la un sant fabricat din beton in lungime de 20 m;
- Apele de zacamant rezultate de la probele de productie, sunt separate din titei. Dupa separare apele de zacamant, cu un grad de mineralizare ridicat, care contin in principal ioni de Ca, Mg, Na, K, Cl, SO_4 , sunt colectate intr-o haba metalica cu volumul de $40\ m^3$. Evacuarea acestor ape se realizeaza cu autovidanja la un sistem de injectie autorizat. Volumul acestor ape nu se poate estima la aceasta faza de derulare a proiectului.

Practic, cum este organizat fluxul tehnologic al apei, nu se produc restituti in receptori naturali sau artificiali de suprafata care sa modifice regimul natural de curgere al acestora. Nu se produc restituti in receptori subterani.

Restitutiile de apa

- restitutiile ape uzate menajere. Ca restitutiile menajere se considera 80 % din cerinte, astfel:

$$Q_{u \text{ zi med}} = 0,8 \times 0,96 \text{ m}^3/\text{zi} = 0,768 \text{ m}^3/\text{zi} = 0,032 \text{ m}^3/\text{h} = 0,0088 \text{ l/s}$$

$$Q_{u \text{ zi max}} = 0,8 \times 1,44 \text{ m}^3/\text{zi} = 1,15 \text{ m}^3/\text{zi} = 0,048 \text{ m}^3/\text{h} = 0,0133 \text{ l/s}$$

$$Q_{u \text{ orar max}} = 0,8 \times 0,18 \text{ m}^3/\text{h} = 0,144 \text{ m}^3/\text{h} = 0,04 \text{ l/s}$$

Apa uzata menajera este colectata in recipienti speciali cu care sunt dotate baracile pentru personal si goliti periodic intr-o haba pentru ape reziduale si pluviale.

- restitutiile tehnologice:
 - din prepararea fluidelor de foraj si paste de ciment nu rezulta ape uzate tehnologice;
 - ape uzate rezultate din spalarea podului sondei.

$$Q_{u \text{ spalare med zi}} = 0,8 \times 2,4 \text{ m}^3/\text{zi} = 1,92 \text{ m}^3/\text{zi} = 0,08 \text{ m}^3/\text{h} = 0,022 \text{ l/s}$$

$$Q_{u \text{ spalare max zi}} = 1,5 \times 1,92 \text{ m}^3/\text{zi} = 2,88 \text{ m}^3/\text{zi} = 0,12 \text{ m}^3/\text{h} = 0,033 \text{ l/s}$$

$$Q_{u \text{ spalare max orar}} = 3 \times 2,88 \text{ m}^3/\text{zi} = 8,64 \text{ m}^3/\text{zi} = 0,36 \text{ m}^3/\text{h} = 0,1 \text{ l/s}$$

Debitul orar minim se calculeaza cu relatia:

$Q_{u \text{ orar min}} = p \times Q_{u \text{ max zi}}$, unde p = coeficient adimensional
in care:

$p = 0,05$ conform SR 1846 – 1:2006.

$$Q_{u \text{ orar min}} = 0,05 \times 2,88 \text{ m}^3/\text{h} = 0,144 \text{ m}^3/\text{h} = 0,04 \text{ l/s}$$

Aceasta apa este colectata in beciul sondei, care este betonat, de unde este reintegrata fluxului tehnologic de reconditionare a fluidului de foraj cu ajutorul pompei. Beciul sondei are dimensiunile 2,20 m x 1,40 m x 1,50 m, volumul fiind de 4,62 m³.

Ca ape uzate se pot considera si apele pluviale care cad pe suprafata careului sondei si sunt colectate atat in beciul sondei cat si in haba metalica de 6 m³ montata ingropat.

Pentru determinarea debitului apelor meteorice s-a folosit SR 1846-2: 2007 capitolul 4.3.1.2.

Din SR 1846-2: 2007 se calculeaza:

$$Q_p = m \times S \times \emptyset \times i_p\%$$

in care:

- m - coeficient adimensional de reducere a debitului de calcul, tinand seama de capacitatea de inmagazinare in timp si de durata ploii $m = 0,8$;
- S - aria sectiunii de calcul (aria careului sondei);
- \emptyset - coeficient de scurgere aferent ariei S , se va alege din tabelul 2 al SR 1846 – 2:2007, – la teren curti constructii, $\emptyset = 0,70$;
- i - intensitatea medie a ploii, cu probabilitate de depasire $p\%$, iar valoarea se adopta din curbele IDF, conform legislatiei in vigoare (pentru exemplul de calcul valoarea s-a adoptat conform standardului romanesc STAS 9470-73), l/s/ha;
- t - durata ploii de calcul
- $t = t_{cs} + L/VA$
- $t = 10$ min (amplasamentul fiind localizat in zona Subcarpatii Gorjului)

Durata minima a ploii de calcul nu poate fi mai mica decat valorile urmatoare:

- 5 min in zone de munte;
- 10 min in zone de deal;
- 15 min in zone de ses.

Pentru determinarea valorii intensitatii ploii de calcul s-a folosit STAS 9470-73 diagrama pentru zona 11.

Din diagrama rezulta $i = 138$ l/s-ha

Suprafata platforma instalatie foraj (posibil impurificata) = $1732 \text{ m}^2 \approx 0,17$ ha

$$Q_p = 0,8(\text{m}) \times 0,17(\text{S}) \times 0,7 (\text{Ø}) \times 138(\text{i}) = 13,1 \text{ l/s}$$

$$Q_p = 13,1 \times 10^{-3} \times 10 \text{ min} \times 60 \text{ sec} = 7,9 \text{ m}^3$$

Daca se considera o ploaie maxima pe zi, rezulta $Q_p = 7,9 \text{ m}^3/\text{zi}$

- total restituiri:

$$Q_{u \text{ med zi}} = 0,96 + 1,92 + 7,9 = 10,78 \text{ m}^3/\text{zi} = 0,45 \text{ m}^3/\text{h} = 0,125 \text{ l/s}$$

Coefficientul de recirculare interna (R_i)

Coefficientul de recirculare interna reprezinta raportul in procente dintre cantitatea de apa recirculata si necesarul de apa, exprimate in aceleasi unitati de masura.

In cadrul procesului de foraj se recircula apa colectata, adica total restituiri.

Cerinta de apa este: $16,16 \text{ m}^3/\text{zi}$

Volumul de apa recirculata: $10,78 \text{ m}^3/\text{zi}$

Coefficientul de recirculare interna: $R_i = 0,66 = 66 \%$.

Regimul de functionare a folosintei apei

Regimul de functionare a folosintei de apa este temporar, alimentarea cu apa efectuandu-se numai pe durata executarii lucrarilor de foraj si a probelor de productie, adica 37 zile (30 zile pentru foraj, respectiv 7 zile pentru probele de productie).

Tabelul nr. 4.1.3. -1. Bilantul apelor uzate (m^3/zi)*

Sursa apelor uzate; Proces tehnologic	Totalul apelor uzate generate		Ape uzate evacuate						Ape directionate spre reutilizare recirculare				Comentarii
			Menajere		Industriale		pluviale		in acest obiectiv		catre alte obiective		
	m^3/zi	m^3	m^3/zi	m^3	m^3/zi	m^3	m^3/zi	m^3	m^3/zi	m^3	m^3/zi	m^3	
1	2	3	4	5	6	7	8	9	10	11	12	13	14
Instalatia de foraj	10,78	398,86	0,96	35,5	1,92	71,04	7,9	292,3	-	-	-	-	-

Nota

- coloana 2 = coloana 4 + coloana 6 + coloana 8;
- coloana 3 = coloana 2 x 37 zile;
- coloana 4 – reprezinta restitutiile apei uzate menajere ($Q_{u \text{ menajer zi med}}$) in m^3/zi , conform brevierului de calcul din capitolul 4.1.3;
- coloana 5 = coloana 4 x 37 zile;
- coloana 6 – reprezinta restitutiile tehnologice ($Q_{u \text{ spalare med zi}}$) in m^3/zi , conform brevierului de calcul din capitolul 4.1.3;
- coloana 7 = coloana 6 x 37 zile;
- coloana 8 – reprezinta apele pluviale care cad pe suprafata careului sondei Q_p in m^3/zi , conform brevierului de calcul din capitolul 4.1.3;
- coloana 9 = coloana 8 x 37 zile;
- 37 zile - reprezinta durata lucrarilor de foraj si probe de productie.

Sistemul de colectare a apelor uzate

Apele pluviale care cad in interiorul careului si cele reziduale rezultate accidental in procesul de foraj sunt preluate de burlanele aflate in dotarea instalatiei de foraj si dirijate spre o haba metalica montata ingropat.

Cantitatea de apa pluviala care cade pe suprafata careului sondei este de circa $7,9 m^3$. Aceasta cantitate de apa care cade in careul sondei trebuie preluata de rigola monolit tip 1 cu lungimea de 65 m, avand dimensiunile 1,1 x 0,30 x 0,40 m.

$$Q_{\text{prel}} = \frac{(1,1 + 0,3) \times 0,4}{2} \times 65 \text{ m} = 18,2 \text{ m}^3$$

Deci, santul poate prelua intreaga cantitate de apa si o poate transporta in haba metalica de $30 m^3$, care va fi vidanjata periodic.

Habele astfel pregatite vor fi montate ingropat si vor fi asezate pe un strat drenant de nisip cu grosimea de 10 cm, in jurul acestora asigurandu-se o imprejmuire de protectie.

Apa recuperata din haba pentru ape reziduale este evacuata cu o pompa centrifuga intr-un rezervor de unde, prin conducta separata se dirijeaza prin cadere libera la site pentru reconditionarea fluidului de foraj.

Partea solida rezultata in urma decantarii se va recupera si se va transporta impreuna cu detritusul la depozitul de slam al constructorului.

Pe timpul forajului (si dupa aceea in timpul exploatarei) este strict interzisa evacuarea fluidelor de foraj sau a reziduurilor in apele de suprafata sau pe alte suprafete care nu au aprobarea necesara a organelor de resort din cadrul Ministerului Mediului.

Apa uzata menajera este colectata in recipienti speciali cu care sunt dotate baracile pentru personal.

Apa uzata rezultata din spalarea podului sondei este colectata in beciul betonat al sondei, de unde cu ajutorul unei pompe centrifuge tip Lotru 65b, sau cu pompa pentru fluide de foraj, este reintegrata procesului de preparare fluid de foraj.

4.1.4 Prognoza impactului

Sursa de poluare naturala ce poate genera poluarea apelor de suprafata si subterane o constituie apele meteorice sub forma de ploi torentiale, cu intensitati foarte mari (cu cantitati mai mari de 45 l/s in circa 60-80 min) cand capacitatea de inmagazinare a habeii de decantare (6 m^3 – haba reziduuri) poate fi depasita. In aceasta situatie careul sondei se poate inunda integral, fiind supus unei spalari partiale, astfel materialul dislocat fiind transferat pe terenurile din aval. Apele de suprafata care intercepteaza "viitura" si care tranziteaza peste terenurile situate in aval de careu pana la receptorul natural pot suferi deprecieri atat din punct de vedere chimic cat si organoleptic.

Prin echiparea careului cu o serie de utilitati (diferite baraci, habe metalice), gradul de ocupare al terenului fiind circa 85 %, se diminueaza efectul infiltratiilor apelor meteorice la nivelul intregii suprafete a careului.

Stratele freatiche care urmeaza a fi strabatute de catre coloanele de ancoraj si de exploatare nu sunt afectate, deoarece, in vederea protejarii subsolului si a panzei freatiche impotriva eventualelor infiltratii, se va tuba coloana de ghidaj intr-un put sapat manual, iar coloana se va betona pe toata lungimea.

Fluidul de foraj folosit in procesul tehnologic va fi astfel preparat incat sa aibe caracteristici compatibile cu stratele traversate, acesta neavand un caracter poluant, deoarece concomitent cu traversarea acestora are loc tubarea coloanelor si cimentarea acestora.

Alte surse posibile de poluare a apelor sunt:

- deversari necontrolate de fluid de foraj, care pot apare numai in unele situatii accidentale;
- neetanseitati ale unor zone de racord;
- fisurarea furtunului vibrator, care face legatura intre incarcator si capul hidraulic (cuinsertii metalice) datorita imbatranirii materialului sau a manevrarii bruste;
- fisurarea furtunului vibrator, care face legatura intre pompa fluid de foraj si manifoldul pompei, datorita imbatranirii materialului;
- neetanseitati in zona gurilor de evacuare si curatire ale habelor (la manlocuri);
- depasirea capacitatii de inmagazinare a bazinului de decantare de 6 m^3 , avand ca rezultat deversarea apelor reziduale, care prin infiltrare in sol pot ajunge in apele freatiche;
- diferite solutii folosite la tratarea fluidului de foraj sau cu solutii formate accidental, prin saparea materialelor folosite la tratamentul fluidului de foraj, depozitate necorespunzator. Aceste solutii se infiltreaza in sol si pot ajunge in apele freatiche;
- pierderi accidentale de carburanti si uleiuri pe sol, provenite de la mijloacele de transport si utilajele necesare desfasurarii lucrarilor.

Tinand cont de modul de gestionare a apelor uzate menajere si tehnologice si a apelor pluviale prezentat anterior - colectare si eliminare sau reutilizare functie de parametrii caracteristici - se va asigura eliminarea oricarei surse potentiale de contaminare a apei, impactul asupra apei (de suprafata si subterane) fiind considerat nesemnificativ.

Eventualul impact negativ asupra calitatii apelor subterane este temporar limitat la durata de executie a forajului si traversarii stratului acvifer, in functie de proprietatile stratului permeabil si de conditiile hidrogeologice.

Acviferul freatic este alimentat, in principal, din precipitatiile atmosferice si din apele de suprafata. Acviferul prezinta variatii mari din punct de vedere al capacitatii de debitare. Sistemul acvifer freatic este constituit din unul sau doua strate cu legaturi hidrodinamice intre lee, plasate in general pana la adancimea de circa 25 m.

Acviferul de adancime din zona Balteni se situeaza sub adancimea de aproximativ 35 m. Forajele hidrogeologice executate in zona adiacenta localitatii Balteni, arata ca stratele acvifere de adancime sunt cantonate atat in depozitele permeabile daciene, cat si in cele romaniene.

In depozitele daciene se poate vorbi de un singur strat de nisipuri din baza Dacianului, care este separat de complexul acvifer din depozitele romaniene prin complexul argilos cu intercalatii de carbine care constinie partea superioara a Dacianului.

In timpul forarii sondei vor fi strabatute diverse pachete de sedimente, incluzand si intervale poros permeabile purtatoare de apa. Pentru minimizarea si chiar eliminarea impactului potential asupra apelor subterane din zona de foraj, se vor instala si cimenta mai multe coloane metalice (coloane de tubaj = tevi metalice din otel insurubate cap la cap) dupa care se vor cimenta. Cimentarea coloanelor este operatia de pompare in spatele acestora sub forma de suspensii stabile a materialelor liante, fin macinate si care prin intarire capata proprietati fizico-mecanice dorite: rezistenta mecanica si anticoroziva, aderenta la coloanele metalice si roci, protectie, impermeabilitate, etc.

Programul de tubaj si cimentare va asigura o izolare cvintupla a stratelor intalnite in procesul de foraj, fiind astfel eliminate orice surse potentiale de contaminare a apelor subterane interceptate in procesul de foraj.

Impactul pentru perioada de executie este caracterizat astfel:

- Negativ, redus, pe termen scurt;
- Local ca arie de manifestare;
- Efecte reversibile.

Impactul transfrontarier

Nu este cazul.

Niciuna din activitatile din lista anexata Conventiei Conventiei privind evaluarea impactului asupra mediului in context transfrontiera, adoptata la Espoo la 25 februarie 1991, rectificata prin Legea 22/2001, nu se intersecteaza cu lucrarile prevazute in proiect.

4.1.5 Masuri de diminuare a impactului

In timpul realizarii proiectului

Prima masura care trebuie respectata de catre constructor, in aceasta faza a proiectului, este aceea de respectare stricta a proiectului.

Asezarea tuturor obiectelor care sunt necesare organizarii de santier si a echipamentelor necesare executarii forajului, numai in interiorul amplasamentului aprobat pentru aceasta activitate.

Apa necesara lucrarilor de santier se va aproviziona numai din sursa aprobata.

In vederea prevenirii impactului accidental si pentru protectia calitatii apelor de suprafata, sunt prevazute urmatoarele masuri:

- executia unei rigole monolit de tip 1 in lungime de 65 m pentru colectarea apelor pluviale;
- montarea unei habe metalice pentru colectarea apelor pluviale cu capacitatea de 30 m³ ;
- eventualele scurgeri accidentale tehnologice din interior se vor colecta prin intermediul unui sant betonat in lungime de 20 m, aflat in dotarea instalatiei de foraj, ce se descarca in bazinul colector de reziduuri de 6 m³ aflat in dotarea instalatiei de foraj, ce se va goli periodic cu vidanjanja;
- montarea unui bazin etans vidanjanabil pentru colectarea apelor uzate fecaloid-menajere; rezultate din activitatea sociala a personalului care executa lucrarile. Aceasta va fi golita prin vidanjanje, iar apele uzate vor fi transportate la statia de epurare care deserveste zona ;
- montarea instalatiei de foraj Futura Cardwell pe o platforma dalata;
- pentru izolarea acviferelor a fost stabilit un program de tubaj si cimentare care va asigura o tripla izolare a stratelor intalnite in procesul de foraj, fiind astfel eliminate orice surse potientiale de contaminare a apelor subterane interceptate in procesul de foraj;
- la gura sondei se va construi un beci betonat – cu dimensiunile 2,20 x 1,40 x 1,50 m, care are rolul de a permite montarea capului de coloana si a instalatiei de prevenire precum si rolul de a capta toate scurgerile din zona gaurii de sonda si de pe podul instalatiei de foraj;
- vor fi amenajate zone speciale pentru depozitarea temporara, pe categorii a deseurilor. Stocarea deseurilor se va face in recipienti adecvati tipului de deoseu.

Ansamblul coloane metalice – ciment va avea rolul de a:

- Dirija fluidul de foraj din sonda in sistemul de curatire si stocare a acestuia la suprafata;
- Izola circuitul fluidului de foraj de apele se suprafata si subterane si invers;
- Proteja apele de suprafata si subterane de continutul gaurii de foraj si de asemenea, elimina comunicarea intre acvifere;
- Proteja gura sondei si amplasamentul instalatiei de foraj;
- Impiedica iesirea eventualelor gaze sau alte fluide la suprafata;
- Permite montarea unei instalatii de prevenire a manifestarilor eruptive a sondei.

Pentru preintampinarea impactului negativ si protectia calitatii apelor subterane, se prevad urmatoarele masuri de protectia mediului, care au in vedere prevenirea sau reducerea impactului:

- respectarea programului de revizii si reparatii pentru utilaje si echipamente, pentru asigurarea starii tehnice bune a vehiculelor, utilajelor si echipamentelor;
- operatiile de intretinere si alimentare a vehiculelor nu se vor efectua pe amplasament, ci in locatii cu dotari adecvate;
- pentru izolarea acviferelor a fost stabilit un program de tubaj si cimentare care va asigura o tripla izolare a stratelor intalnite in procesul de foraj, fiind astfel eliminate orice surse potientiale de contaminare a apelor subterane interceptate in procesul de foraj;
- executarea operatiilor de cimentare conform proiectului de foraj si cu supraveghere atenta;
- dalarea platformei tehnologice si a drumului interior ;
- platforma tehnologica este prevazuta cu panta de scurgere catre santurile betonate/dalate pentru colectarea apelor pluviale, eventuale scurgerii accidentale si ape reziduale;
- haba de reziduri (bazinul de decantare), este ingropata;
- haba de depozitare a detritusului ce se monteaza semiingropat ;
- executarea operatiilor de tratare – conditionare a fluidului in sistem inchis ;

- magazia de chimicale se va monta pe dale din beton pentru evitarea infiltratiilor in urma unor scurgeri, deversari sau imprastieri accidentale de solutii sau pulberi pe sol ce pot lua contact cu apa;
- se va urmari evacuarea ritmica a continutului beciului sondei, prin vidanjare si descarcarea continutului la parcul desemnat primirii si prelucrarii acestui amestec. Sub niciun motiv - sub atentionarea explicita a aplicarii masurilor legale -, sa nu se deverseze continutul beciului in ape de suprafata sau subterane;
- bazin etans vidanjabil utilizat pentru nevoile personalului este o constructie portabila, la terminarea lucrarilor este transportata pe alt amplasament;
- pentru izolarea acviferelor a fost stabilit un program de tubaj si cimentare care va asigura o tripla izolare a stratelor intalnite in procesul de foraj, fiind astfel eliminate orice surse potentiale de contaminare a apelor subterane interceptate in procesul de foraj.

Pentru protectia apelor subterane programul de construire a sondei prevede ansamblul coloane metalice – ciment cu rolul de:

- inchidere a formatiunilor superioare cuaternare, slab consolidate;
- dirija fluidul de foraj din sonda in sistemul de curatire si stocare a acestuia la suprafata;
- izolare a circuitului fluidului de foraj circuitul fluidului de foraj de apele de suprafata si subterane si invers;
- protejarea apei de suprafata si subterane de continutul gaurii de foraj si de asemenea, elimina comunicarea intre acvifere;
- protejarea gurii sondei si amplasamentul instalatiei de foraj;
- impiedica iesirea eventualelor gaze sau alte fluide la suprafata;
- permite montarea unei instalatii de prevenire a manifestarilor eruptive a sondei.

Intreaga activitate se va desfasura sub supravegherea atenta a coordonatorilor activitatii si sanctionarea drastica a oricaror abateri disciplinare de la normele, regulamentele si cerintele proiectului si de executie a lucrarilor de forare si a celor conexe acestora.

In timpul exploatarei proiectului

In cazul in care datorita neetanseitatii la lucru, sau din alte cauze, se poate produce poluarea apelor de suprafata, trebuie luate urmatoarele masuri:

- inchiderea imediata a sursei de poluare, pentru limitarea intinderii zonei poluate;
- colectarea poluantului, in masura in care aceasta este posibil;
- limitarea intinderii poluarii, cu ajutorul digurilor.

Pentru preintampinarea impactului negativ si protectia calitatii apelor subterane, se prevad urmatoarele masuri de protectia mediului, care au in vedere prevenirea sau reducerea impactului:

- respectarea programului de revizii si reparatii pentru utilaje si echipamente, pentru asigurarea starii tehnice bune a vehiculelor, utilajelor si echipamentelor;
- se va urmari evacuarea ritmica a continutului beciului sondei, prin vidanjare si descarcarea continutului la parcul desemnat primirii si prelucrarii acestui amestec. Sub niciun motiv - sub

attentionarea explicita a aplicarii masurilor legale -, sa nu se deverseze continutul beciului in ape de suprafata sau subterane;

- executia unei rigole monolit tip in lungime de 65 m pentru colectarea apelor pluviale;
- montarea unei habe metalice pentru stocarea apelor pluviale cu capacitatea de 30 m³ ce va fi golita periodic ;
- intreaga activitate se va desfasura sub supravegherea atenta a coordonatorilor desemnati si sanctionarea drastica a oricaror abateri disciplinare de la normele, regulamentele si cerintele procesului tehnologic de exploatare a zacamantului;
- niciun obiect sau material de pe amplasamentul utilizat in activitatile de intretinere si reparatie a instalatiei de extractie titei sa nu ajunga in ape de suprafata sau subterane;
- dotarea locatiei cu materiale absorbante specifice pentru compusi petrolieri si utilizarea acestora in caz de nevoie.

In timpul dezafectarii proiectului

Se va respecta programul de abandonare sonde din productie conform Ordinului nr. 8 din 12 ianuarie 2011 pentru aprobarea Instructiunilor tehnice privind avizarea operatiunilor petroliere de conservare, abandonare si, respectiv, de ridicare a abandonarii/conservarii sondelor de petrol, emis de Agentia Nationala pentru Resurse Minerale, descris in capitolul 2.2.

Concluzii

Pentru evaluarea impactului asupra mediului inconjurator s-a folosit metoda V. ROJANSKI, rezultand un indice de impact asupra apei de 0,15 care conform "Scarii de bonitate" rezulta ca factorul de mediu apa nu va fi afectat de realizarea proiectului, iar un eventualul impact negativ asupra calitatii apelor subterane este temporar limitat la durata de executie a forajului si traversarii stratului acvifer, in functie de proprietatile stratului permeabil si de conditiile hidrogeologice.

Se poate concluziona, ca in cazul unei exploatare normale, in care se respecta procesul tehnologic si ansamblul de masuri de protectie prezentate, se poate aprecia ca impactul acestei activitati asupra acestui factor de mediu este nesemnificativ si de scurta durata.

Se pastreaza situatia existenta, a starii de calitate a apei, nu vor exista surse dirijate de poluare a apei, iar in caz de avarii, probabilitatea de poluare a apelor este extrem de redusa.

4.2 Aerul

4.2.1 Date generale

Clima perimetrului cercetat este temperat-continentala, avand urmatoorii parametrii :

- temperatura medie anuala +10,2 °C
- temperatura minima absoluta -31,0°C
- temperatura maxima absoluta +40,6°C
- temperatura medie a lunii iulie este de 22°C;
- temperatura medie a lunii ianuarie este de -2,4 °C

Precipitatiile medii anuale au valoarea cuprinsa intre 550-600 mm/m², cu valori scazute in timpul verii cand se instaleaza frecvent perioade de seceta.

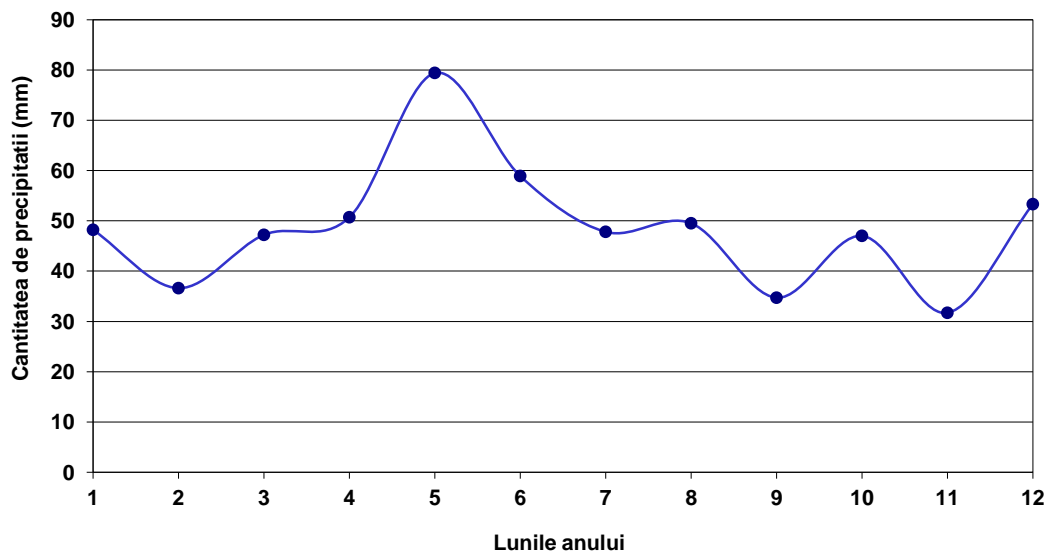


Figura 4.2.1-1 - Diagrama precipitatiilor lunare

Repartitia precipitatiilor pe anotimpuri se poate prezenta astfel:

- iarna 138,1 mm;
- primavara.....177,3 mm;
- vara156,2 mm;
- toamna 113,4 mm.

Un alt factor important al climei il reprezinta determinarea marimii si directia vanturilor. Astfel putem concluziona ca directia predominanta a vanturilor este cea nordica (14,0 %) si nord-estica (6,8 %). Calmul inregistreaza valoarea procentuala de 53,2 %, iar intensitatea medie a vanturilor la scara Beaufort are valoarea de 1,6 – 3,2 m/s.

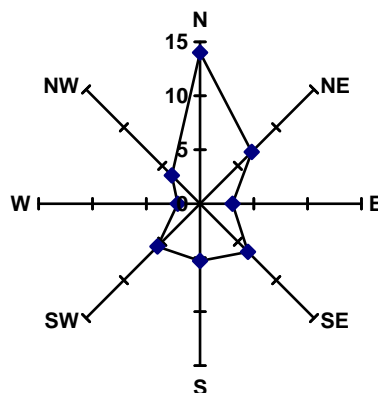


Figura 4.2.1-2 - Directia predominanta a vanturilor

Adancimea maxima la inghet de 0,80 m, iar frecventa medie a zilelor de inghet cu $T \leq 0^{\circ}\text{C}$ este de 107,5 zile/an (conform STAS 6054/77 - Zonarea Romaniei dupa adancimea maxima de inghet).

4.2.2 Surse si poluanti generati

In imediata vecinatate a amplasamentului sondei nu sunt surse potentiale de poluare, terenurile avand categoria de folosinta pasune.

Sursele de poluare ale aerului pentru fiecare etapa a proiectului sunt:

- ***pe perioada lucrarilor de mobilizare si amenajare platforma pentru inceperea forajului (80 zile):***
 - vehiculele necesare transportului instalatiei de foraj si instalatiei de probare strate;
 - vehiculele necesare transportului materialelor de constructie;
 - vehiculele necesare transportului materiilor prime;
 - vehiculele necesare transportului persoanelor;
 - masini de compactat, buldozere, incarcatoare pe senile, macarale mobile, camioane, agregate cimentare necesare lucrarilor de amenajare;
 - manipularea pulberilor fine (ciment, bentonita), pe platforme deschise, unde pot fi antrenate de curentii de aer.

- ***pe durata lucrarilor de foraj si probare strate (37 zile):***
 - instalatia de foraj si probare strate;
 - vehicule care asigura aprovizionarea cu materiale necesare efectuarii programului de constructie al sondei si probarea stratelor;
 - autocisterne pentru asigurarea necesarului de apa potabila si tehnologica;
 - masini suplimentare ale contractorilor ce asigura service-ul.

- ***pe durata lucrarilor de echipare de suprafata sonda (30 zile):***
 - vehicule care asigura aprovizionarea cu materiale necesare efectuarii lucrarilor de echipare de suprafata;
 - utilaje necesare efectuarii lucrarilor de echipare de suprafata;
 - masini suplimentare ale contractorilor ce asigura service-ul.

- ***pe durata lucrarilor de demobilizare (10 zile):***
 - vehiculele necesare transportului instalatiei de foraj de pe locatie;
 - vehiculele necesare transportului habelor, rezervoarelor, containerelor, etc.

Cauzele poluarii pot fi:

- intensificarea traficului;
- scapari accidentale de produse manipulate si depozitate;
- operatii de manipulare a combustibililor care contin COV;
- organizare santier si excavatii.

Poluanti

Factorul de mediu aer poate fi afectat de urmatoorii poluanti :

1. Emisii de particule materiale;
2. Dioxidul de sulf (SO₂) este un gaz acid care in aer afecteaza sanatatea producand astm;
3. Monoxid de carbon (CO): - este un gaz toxic ca rezultat al procesului de ardere sau cel evacuat din trafic; - acest gaz impiedica transportul normal de oxigen in sange.
4. Dioxid de azot (NO₂) este un gaz rezultat din traficul rutier-poate afecta sanatatea - boli respiratorii;
5. Compusii organici volatili (COV): - sunt eliberati din procesul de stocare prin evaporarea combustibililor (motorina) care contin benzen; - sunt substante periculoase pentru ca sunt cancerigeni; - sunt eliberati in gazele evacuate de la vehicule.

Pentru determinarea emisiilor provenite de la esapamentele motoarelor cu ardere interna s-au utilizat factorii de emisie pentru motoarele Diesel specificati in anexa la Ordinul MAPPM nr. 462/1993, pentru aprobarea Conditiiilor tehnice privind protectia atmosferica si Normelor metodologice privind determinarea emisiilor de poluanti atmosferici produsii de surse stationare, modificat cu Hotararea Guvernului Romaniei nr. 128/2002, privind incinerarea deseurilor si Legea 104/2011 privind calitatea aerului inconjurator.

Astfel, pentru motoarele Diesel, factorii de emisie sunt (exprimate in kg/1000 litri):

1. particule	1,560;
2. SO _x	3,240;
3. CO	27,000;
4. hidrocarburi	4,440;
5. NO _x	44,400;
6. aldehide	0,360;
7. acizi organici	0,360.

Particule - reprezinta un amestec complex de particule foarte mici si picaturi de lichid.

Dimensiunea particulelor este direct legata de potentialul de a cauza efecte. O problema importanta o reprezinta particulele cu diametrul aerodinamic mai mic de 10 micrometri (µm), care trec prin nas si gat si patrund in alveolele pulmonare provocand inflamatii si intoxicari. Totusi, colectiv, particulele mici formeaza deseori o pacla ce limiteaza vizibilitatea;

Dioxidul de sulf este un gaz incolor, amarui, neinflamabil, cu un miros patrunzator care irita ochii si caile respiratorii;

Monoxidul de carbon - reprezinta o combinatie intre un atom de carbon si un atom de oxigen (formula chimica: CO). Este un gaz asfixiant, toxic, incolor si inodor, care ia nastere printr-o ardere (oxidare) incompleta a substantelor care contin carbon. Acest gaz impiedica transportul normal de oxigen in sange;

Hidrocarburi – substante evacuate de motoarele cu ardere interna au un rol important in formarea smogului fotochimic. Smogul este iritant pentru ochi si mucoase, reduce mult vizibilitatea si este un pericol pentru traficul rutier. Mecanismul de formare este generat de 13 reactii chimice catalizate de prezenta razelor solare.

Dioxid de azot – sunt un grup de gaze foarte reactive, care contin azot si oxigen in cantitati variabile, cel mai adesea ei sunt rezultatul traficului rutier, activitatilor industriale, producerii energiei electrice. Oxizii

de azot sunt responsabili pentru formarea smogului, a ploilor acide, deteriorarea calitatii apei, efectului de sera, reducerea vizibilitatii in zonele urbane.

Aldehide – substante organice prezente in gazele de evacuare in proportie relativ scazuta pentru combustibili clasici de natura petroliera, dar cu o pondere mult mai mare pentru combustibilii proveniti din alcooli. Sunt substante iritante pentru organism.

Acizi organici - este un compus organic care este un acid. Majoritatea exemplelor de acizi organici sunt acizi carboxilici, a caror aciditate provine de la grupa carboxil **-COOH**. Alte grupe pot cauza de asemenea aciditate slaba: grupa hidroxil **-OH**, **-SH**, grupa enol, **-OSO₃H** (acid para toluen sulfonic, acid metil sulfonic etc.), grupa fenol.

Modul cum apar in mediul inconjurator

Contaminarea poate aparea prin:

- Scapari accidentale;
- Pierderi sau scurgeri accidentale;
- Descarcari directe;
- Infiltratii din locuri de poluare;
- Evaporarea componentilor volatili;
- Explozii-pot aparea cand avem presiune mare in formatiunile geologice.

In timpul intrarii in productie a sondei emisiile provenite de la sursele mobile si fixe dispar in totalitate, pe amplasament neaflandu-se decat cate un motor electric pentru sonda racordat la reseaua LEA.

4.2.3 Prognoza impactului

Principalele surse de poluare ale aerului in perioada de executie a lucrarilor vor fi reprezentate de utilajele angrenate la realizarea investitiei: camioane, buldozere, excavatoare, compactoare. Aceste surse de poluare ale aerului, gazele arse de la esapament, se constituie ca surse mobile de poluare.

Emisiile rezultate de la esapamentele utilajelor folosite la realizarea investitiei – foraj sonda gaze, vor determina o crestere locala a concentratiei de poluanti atmosferici, pe amplasamentul lucrarilor.

Intensificarea activitatii de transport, in cadrul terenurilor aferente executiei obiectivului, nu va determina afectarea calitatii aerului.

Emisii de particule (pulberi fine)

Pot aparea surse de poluarea aerului in timpul manipularii pulberilor fine (ciment, bentonita), pe platforme deschise, unde pot fi antrenate de curentii de aer.

Emisia poluanta atmosferica dureaza o perioada de timp egala cu aceea a programului de lucru (in general, 8 - 10 ore pe zi), dar poate varia de la ora la ora sau de la zi la zi. De asemenea, emisia poluanta va varia in timpul perioadei de munca datorita diferitelor operatii indeplinite la un moment dat si diferitelor conditii atmosferice.

Emisia de particule produse de eroziunea vantului poate avea loc continuu, in timpul intregii perioade de constructie; cantitatile pot varia in functie de viteza vantului.

Emisia de particule din timpul lucrarilor de manevrare a pamantului este direct proportionala cu continutul de particule mici ($d < 75 \mu\text{m}$), invers proportionala cu umiditatea solului si, unde este cazul, cu greutatea echipamentului.

Estimarea cantitatilor de particule eliberate in aer s-a realizat pe baza spectrului de emisie a particulelor eliberate si a materialelor folosite la fiecare activitate.

Cantitatea de particule pentru activitatile/sursele mai sus mentionate a fost calculata pe baza diametrului urmatoarelor particule:

- particule cu diametrul: $d \leq 30 \mu\text{m}$;
- particule cu diametrul: $d \leq 15 \mu\text{m}$;
- particule cu diametrul: $d \leq 10 \mu\text{m}$;
- particule cu diametrul: $d \leq 2,5 \mu\text{m}$ (particule care ajung in plamani, asa-numitele particule „inhalabile”).

Particulele din gazele de esapament de obicei apartin categoriei de particule „inhalabile”; Particulele cu diametrul $\leq 30 \mu\text{m}$ sunt particule in suspensie.

Particulele cu diametru mai mare se depun rapid pe sol.

Tabelul nr. 4.2.2.-1 de mai jos contine rezultatele privitoare la cantitatile de masa poluanta:

Masa particulelor eliberate in atmosfera in timpul lucrarilor de constructie

Nr. crt.	Operatia	Masa/ spectrul de emisii (Kg/Km, ora)			
		$d \leq 30 \mu\text{m}$	$d \leq 15 \mu\text{m}$	$d \leq 10 \mu\text{m}$	$d \leq 2,5 \mu\text{m}$
1.	Excavare sol vegetal	3,648	0,833	0,631	0,243
2.	Nivelare si compactare	0,038	0,009	0,007	0,002
3.	Lucrari de pamant - umplere, compactare	1,208	0,226	0,207	0,087
4.	Stratul de balast	0,111	0,026	0,018	0,012
5.	Eroziune (Kg/Km, ora)	0,025	0,017	0,013	0,0003

Valorile maxime de emisie a particulelor reprezinta cantitati maxime orare, care ar aparea daca intreaga gama de lucrari ar fi executate simultan, dar acest lucru este foarte putin probabil.

In mod obisnuit posibilul impactul negativ asupra aerului, este temporar, reversibil si prezinta intensitate relativ mica.

Emisii rezultate de la autovehicule si instalatia de foraj

In cele ce urmeaza, au fost evaluate emisiile rezultate, tinandu-se cont de consumul de motorina specific al unui consumator de motorina (40 l/h - la functionarea concomitenta a trei motoare Diesel autovehicule de transport) si s-au comparat aceste emisii, cu limitele maxime admise in Ordinul MAPPM nr. 462/1993, pentru aprobarea Conditilor tehnice privind protectia atmosferica si Normelor metodologice privind determinarea emisiilor de poluanti atmosferici produsii de surse stationare, modificat cu Hotararea Guvernului Romaniei nr. 128/2002, privind incinerarea deseurilor si Legea 104/2011 privind calitatea aerului inconjurator.

Tabelul nr. 4.2.2.-2. Valorile surselor stationare dirijate

Denumirea sursei	Poluant	Debit masic (g/h)	Debit gaze/aer impurificat (Nm ³ /h) (m ³ /h)	Concentratia in emisie (mg/Nm ³) (mg/m ³)	Prag de alerta (mg/Nm ³) (mg/m ³)	Limita la emisie = prag de interventie (mg/Nm ³) (mg/m ³)
1	2	3	4	5	6	7
Pe amplasament nu exista surse stationare dirijate						

Tabelul nr. 4.2.2.-3 Valorile surselor stationare nedirijate

Nr. Crt.	Poluant	Debit masic calculat pentru motorul termic stationar la functionarea concomitenta a trei motoare Diesel autovehicule de transport (g/h)	Debit masic conform Ordinul MAPPM nr. 462/1993 (g/h)	Observatii*
1	Pulberi totale	187,2	500 Conform punct 4.1, anexa 1	Debitul masic calculat pentru Pulberi este cu mult sub valoarea debitului conform Ordinului 462/1993
2	SO _x	388,8	5000 Conform tabel 6.1, clasa 4	Debitul masic calculat pentru SO _x este cu mult sub valoarea debitului conform Ordinului 462/1993
3	CO	3240	Nespecificat	-
4	Hidrocarburi	532,8	3000 Conform tabel 7.1, clasa 3	Debitul masic calculat pentru Hidrocarburi este cu mult sub valoarea debitului conform Ordinului 462/1993
5	NO _x	532,8	5000 Conform tabel 6.1, clasa 4	Debitul masic calculat pentru NO _x este cu mult sub valoarea debitului conform Ordinului 462/1993
6	Aldehyde	43,2	100 Conform tabel 7.1, clasa 1	Debitul masic calculat pentru Aldehyde este cu mult sub valoarea debitului conform Ordinului 462/1993
7	Acizi organici	43,2	2000 Conform tabel 7.1, clasa 2	Debitul masic calculat pentru Acizi organici este cu mult sub valoarea debitului conform Ordinului 462/1993

Utilizarea, in procesul de forare, a instalatiei tip Futura Cardwell (instalatie de foraj termica), face sa apara emisii de gaze arse, pe perioada functionarii acesteia, dar poluarea aerului este de scurta durata si nesemnificativa.

In cele ce urmeaza, au fost evaluate emisiile rezultate, tinandu-se cont de consumul de motorina specific al motorului termic stationar, al instalatiei de tip Futura Cardwell, consumator de motorina (40 l/h) si s-au comparat aceste emisii, cu limitele maxime admise in Ordinul MAPPM nr. 462/1993, pentru aprobarea Conditiei tehnice privind protectia atmosferica si Normelor metodologice privind determinarea emisiilor de poluanti atmosferici produsi de surse stationare, modificat cu Hotararea Guvernului Romaniei nr. 128/2002, privind incinerarea deseurilor si Legea 104/2011 privind calitatea aerului inconjurator.

Tabelul nr. 4.2.2.-4 Valorile surselor mobile

Nr. Crt.	Poluant	Debit masic calculat pentru motorul termic stationar, al instalatiei de tip Futura Cardwell (g/h)	Debit masic conform Ordinul MAPPM nr. 462/1993 (g/h)	Observatii*
1	Pulberi totale	62,4	500 Conform punct 4.1, anexa 1	Debitul masic calculat pentru Pulberi este cu mult sub valoarea debitului conform Ordinului 462/1993
2	SO _x	129,6	5000 Conform tabel 6.1, clasa 4	Debitul masic calculat pentru SO _x este cu mult sub valoarea debitului conform Ordinului 462/1993
3	CO	1080	Nespecificat	-
4	Hidrocarburi	177,6	3000 Conform tabel 7.1, clasa 3	Debitul masic calculat pentru Hidrocarburi este cu mult sub valoarea debitului conform Ordinului 462/1993
5	NO _x	1776	5000 Conform tabel 6.1, clasa 4	Debitul masic calculat pentru NO _x este cu mult sub valoarea debitului conform Ordinului 462/1993
6	Aldehyde	14,4	100 Conform tabel 7.1, clasa 1	Debitul masic calculat pentru Aldehyde este cu mult sub valoarea debitului conform Ordinului 462/1993
7	Acizi organici	14,4	2000 Conform tabel 7.1, clasa 2	Debitul masic calculat pentru Acizi organici este cu mult sub valoarea debitului conform Ordinului 462/1993

In timpul functionarii investitiei, nu mai exista emisiile eliberate in atmosfera de catre grupul generator de electricitate, explorarea gazelor, din zacamint, facandu-se cu o pompa antrenata de un motor electric. In aceasta situatie se poate afirma ca impactul asupra aerului este nesemnificativ.

VULNERABILITATEA PROIECTULUI LA SCHIMBARILE CLIMATICE

Desi cresterea temperaturii medii globale este numita uneori "incalzire globala", schimbarile climatice includ nu numai o modificare a temperaturii medii, ci si schimbari ale diverselor aspecte ale vremii, cum ar fi tipurile de vant, cantitatea si tipul de precipitatii, cat si tipul si frecventa evenimentelor meteorologice extreme.

Schimbarile climatice reprezinta o problema serioasa, intrucat atat sistemul natural cat si cel socio-economic sunt sensibile la schimbari ale climei, iar amploarea si viteza prognozate pentru acestea vor avea un impact semnificativ, care va ameninta durabilitatea acestor sisteme.

Impactul emisiilor de gaze cu efect de sera produse de executia proiectului asupra factorului de mediu aer/clima:

In faza de executie a proiectului apar emisii de gaze cu efect de sera de la utilajele angrenate la realizarea investitiei: camioane, buldozere, excavatoare, compactoare. Aceste surse de poluare ale aerului, gazele arse de la esapament, se constituie ca surse mobile de poluare. Emisiile rezultate de la esapamentele utilajelor folosite la realizarea investitiei – foraj sonda titei, vor determina o crestere locala a concentratiei de poluanti atmosferici, pe amplasamentul lucrarilor.

Pentru evaluare a impactului asupra mediului inconjurator s-a folosit metoda V. ROJANSKI, rezultand un indice de impact asupra aerului de 0,25 care conform "Scarii de bonitate" rezulta ca factorul de mediu aer va fi afectat in limitele admise, iar impactul negativ produs asupra aerului este temporar, de

intensitate medie, reversibil, cu probabilitate mica de aparitie a unor fenomene majore, datorita masurilor luate in faza de proiectare si ulterior prin lucrarile specifice de monitorizare.

In timpul intrarii in productie a sondei emisiile provenite de la sursele mobile si fixe dispar in totalitate, pe amplasament neaflandu-se decat cate un motor electric pentru sonda racordat la reseaua electrica.

In conditiile de functionare normala si de respectare a instructiunilor de proiectare, lucrarile de suprafata pentru foraj si echipare sonda 710 Balteni nu vor afecta factorul de mediu aer/clima.

Fenomenele ce pot aparea datorate schimbarilor climatice si relatia acestora cu proiectul:

Cresteri ale temperaturilor

Incalzirea globala a climei, resimtita tot mai puternic in ultimii ani in Romania, ca si in alte tari ale lumii, este un factor declansator al unui lant nesfarsit de consecinte, ce afecteaza tot mai sensibil activitatile social-economice si calitatea vietii. Prin incalzire globala, specialistii inteleg cresterea temperaturilor medii ale atmosferei, inregistrate in ultimele doua secole si masurate in imediata apropiere a solului si a apei oceanelor.

In Gorj, incalzirea globala poate accentua aridizarea solului, desertificarea, in conditiile scaderii suprafetelor irigate. La suprafata in control direct afectata de seceta, seceta severa, aridizare, desertificarea este de 115 500 de ha de psamosoluri (nisipuri).

Cresterea temperaturii globale cu 0,6 grade Celsius estimata se adauga la cea de 0,7 grade Celsius, ce s-a produs, deja, in anii anteriori.

Incalzirea globala vine, la pachet, cu fenomene extreme, ce produc pagube pentru agricultura.

In Romania, variabilitatea climatica va avea efecte directe asupra unor sectoare precum agricultura, silvicultura, gospodaria apelor, sectorul rezidential si de infrastructura, va conduce la modificarea perioadelor de vegetatie si la deplasarea liniilor de demarcatie dintre paduri si pajisti, va determina cresterea frecventei si intensitatii fenomenelor meteorologice extreme (furtuni, inundatii, secete). Schimbarile in regimul climatic din Romania se incadreaza in contextul global, tinand seama de conditiile regionale: cresterea temperaturii va fi mai pronuntata in timpul verii, in timp ce, in nord-vestul Europei cresterea cea mai pronuntata se asteapta in timpul iernii.

Canicula poate cauza de asemenea si dezastre naturale. Aceasta poate produce incendii, sau poate intretine incendiile de padure provocate din neglijenta omului. Prin impactul asupra productiei de hrana, seceta poate avea efecte devastatoare asupra sanatatii umane.

Din punct de vedere morfologic terenul pe care se va amplasa sonda 710 Balteni este plan, fara denivelari si nu prezinta aspecte de instabilitate, eroziuni sau alte fenomene geologicedinamice.

Canicula nu va afecta amplasarea sondei 710 Balteni, sonda prin constructia ei nefiind termosensibila. De asemenea sonda este prevazuta cu un pichet de incendiu si au fost intocmite ipoteze si scheme de interventie pentru stingerea incendiilor la instalatiile cu pericol deosebit.

Functionarea sondei nu este influentata de conditiile meteorologice din zona amplasamentului si deci nu exista riscuri privind functionarea in perioade cu conditii meteorologice deosebite (seceta, temperaturi foarte scazute etc.).

In cazul unor furtuni instalatia de extractie gaze este o instalatie solida conceputa a functiona in conditii de siguranta deplina indiferent de vreme, iar structura careului sondei este realizata din sisteme rutiere betonate, dalate, conform cerintelor studiului geotehnic efectuat pe amplasamentul propus, terenul fiind considerat in momentul de fata din punct de vedere morfologic - plan, fara denivelari si nu prezinta aspecte de instabilitate, eroziuni sau alte fenomene geologicedinamice.

In aceste conditii sonda nu va fi afectata de eventualele fenomene extreme cum ar fi furtunile.

Productia sondei nu va fi afectata de fenomenele extreme canicula/furtuni deoarece exploatarea se face de la mare adancime din roca depozitul Romanian.

Modificari ale modulelor de precipitatii

Precipitatiile atmosferice cuprind totalitatea produselor de condensare si cristalizare a vaporilor de apa din atmosfera, denumite si hidrometeori, care cad de obicei din nori si ajung la suprafata pamantului sub forma lichida (ploaie si aversa de ploaie, burnita etc.), solida (ninsoare si aversa de zapada, grindina, mazariche etc.),sau sub ambele forme in acelasi timp (lapovita si aversa de lapovita).

Toate prognozele pe termen lung anunta pentru Romania iminenta unor schimbari radicale ale climei – veri extrem de secetoase, schimbari bruste de temperatura si ploi torentiale (peste 150 litri pe metro patrat) urmate de inundatii.

Regimul precipitatiilor iarna in intervalul 2001-2010, prezinta oscilatii cu valori apreciabile in perioada 2002-2006.

In ultimii doi ani cantitatile de precipitatii au crescut, tendinta ce se mentine si in continuare. In anotimpul de primavara aspectul curbei este asemanator cu cel din iarna, cresterile semnificative fiind in perioada 2002-2006.

In perioada 2006-2009 s-a inregistrat o scadere a precipitatiilor atmosferice, cu o tendinta de crestere usoara.

Regimul precipitatiilor din perioada de vara prezinta o scadere in perioada 2002, 2003, 2005, 2008 si o crestere in anii 2003 -2005, tendinta fiind de crestere usoara.

In anotimpul de toamna se constata valori scazute in perioada 2003-2006 si o crestere importanta in 2007, tendinta este de crestere nesemnificativa.

Analizand “Regimul precipitatiilor anuale” in perioada 2001-2010, se observa o oscilatie a precipitatiilor atmosferice fata de precipitatiile multianuale (770.0 l/mp). In anul 2010 directiile predominante ale vantului au fost NE si SV.

In Romania va fi tot mai cald, va ploua tot mai rar si mai putin si se vor intensifica fenomenele meteorologice extreme. Pana in anul 2030 este de asteptat o incalzire medie anuala intre 0,5 si 1,5 grade. Se va accentua deficitul de precipitatii, indeosebi in sudul si in sud-estul tarii.

Particularitatile si repartitia precipitatiilor, ca si a altor elemente meteorologice, depind direct de caracterul miscarilor aerului, respectiv de gradul de dezvoltare al convectiei termice, dinamice sau orografice, precum si de deplasarile advectione.

Din punct de vedere pluviometric, peste 90% din modelele climatice prognozeaza pentru perioada 2090 - 2099 secete pronuntate in timpul verii, in zona Romaniei, in special in sud si sud-est (cu abateri negative fata de perioada 1980 - 1990, mai mari de 20%). In ceea ce priveste precipitatiile din timpul iernii, abaterile sunt mai mici si incertitudinea este mai mare.

In conformitate cu STAS 4273/83 pagina 29, categoria constructii hidrotehnice aferente sondei pentru apararea impotriva inundatiilor este 4, iar clasa de importanta este IV, amplasamentul sondei este neinundabil.

Amplasamentul propus se gaseste intr-o zona unde reseaua hidrografica are o densitate redusa, iar distanta pana la principalele cursuri de apa este suficient de mare:

- circa 1300 m fata de paraul Romanat;
- circa 2500 m fata de paraul Valea Mare;

- circa 3500 m fata de raul Jiu;

Cercetarea geotehnica a terenului de fundare pentru instalatia de foraj si a zonei adiacente a constat in :

- incadrarea terenului de fundare in categoria geotehnica corespunzatoare;
- analiza si interpretarea datelor lucrarilor de teren si de laborator, precum si a rezultatelor incercarilor;
- evaluarea stabilitatii generale si locale a terenului;
- eventuale solutii de imbunatatire a terenului;
- precizarea conditiilor geomorfologice din zona in care va fi amplasata sonda;
- semnalarea unor categorii speciale de terenuri (terenuri constituite din pamanturi cu umflari si contractii mari, pamanturi foarte compresibile, terenuri cu un continut mare de materii organice etc.) sau procese geologice-dinamice (eroziuni, abrupturi, sufozii, crovuri, deplasari de teren, zone de sedimentatie eoliana intensa etc.), care ar putea influenta stabilitatea terenului si siguranta obiectivului proiectat;
- stabilirea situatiei apei subterane in perimetrul sondei proiectate, in vederea adoptarii masurilor privind protejarea obiectivului proiectat impotriva infiltratiilor acesteia si a ascensiunii capilare, precum si pentru prevenirea antrenarii hidrodinamice.

La data cercetarilor geotehnice terenurile nu prezentau aspecte de instabilitate.

Concluzie :

Amplasamentul sondei se afla situat intr-o **zona neinundabila**, unde reseaua **hidrografica are o densitate redusa**, iar distanta pana la principalele cursuri de apa (Romanat, Valea Mare, Jiu) este **suficient de mare**.

Din toate aceste informatii rezulta ca sonda nu va fi afectata de inundatii in timp.

Debit si o crestere preconizata a gravitatii dezastrelor naturale legate de vreme

Se estimeaza ca atat temperatura, cat si precipitatiile se vor schimba semnificativ in urmatoarele decenii. Temperatura este estimata sa continue sa creasca in toate tarile din regiune, schimbarile mai mari avand loc la latitudinile mai nordice. Se asteapta ca la nord temperaturile se vor modifica mai mult iarna, in timp ce in partea de sud a regiunii, cele mai mari schimbari vor avea loc vara.

Pentru toata regiunea, se preconizeaza ca numarul zilelor cu ingheturi se va micșora cu 14 - 30 zile in urmatorii 20-40 ani , iar numarul de zile calde se va majora cu 22 - 37 zile in aceeași perioada.

Se preconizeaza ca disponibilitatea apei se va micșora peste tot deoarece precipitatiile mai mari din multe regiuni, cu exceptia Europei de Sud-Est, sunt contrabalansate de o evaporare mai mare din cauza temperaturilor mai mari. Cel mai probabil cele mai mari descresteri vor avea loc in Europa de Sud-Est (-25%).

Totusi, la fel de mult ca riscul secetelor posibile, se preconizeaza ca inundatiile vor deveni mai raspandite si mai grave. Asta pentru ca intensitatea precipitatiilor se va majora in toata regiunea si anume, din cauza furtunilor mai frecvente.

In cazul inundatiilor amplasamentul sondei se afla situat intr-o zona neinundabila, unde reseaua hidrografica are o densitate redusa, la o distanta de circa 1300 m fata de paraul Romanat, la circa 2500 m de paraul Valea Mare, si la circa 3500 m de raul Jiu, distante suficiente de mari pentru a nu fi afectat de posibile inundatii.

Functionarea sondei nu este influentata de conditiile meteorologice din zona amplasamentului si deci nu exista riscuri privind functionarea in perioade cu conditii meteorologice deosebite (seceta, temperaturi foarte scazute etc.).

Actiuni pentru atenuarea si adaptarea la schimbarile climatice

Adaptarea este un proces prin care orice societate este chemata sa invete cum sa reactioneze la riscurile asociate schimbarilor climatice. Optiunile de adaptare pot fi multiple si includ o gama larga de actiuni, incepand cu cele de ordin tehnic – protejarea fata de nivelul crescut al apelor, protejarea caselor fata de pericolul inundatiilor s.a.

Alte strategii includ: construirea unor sisteme de avertizare asupra iminentei fenomenelor meteo extreme, instituirea unor noi strategii de management al riscului, dezvoltarea unor sisteme de asigurare si conservare a biodiversitatii, dezvoltarea, conservarea si restaurarea unor adaposturi subterane pentru protejarea oamenilor fata de diferite intemperii s.a.

In general, orientarea spre durabilitate a dezvoltarii poate reduce vulnerabilitatea sociala si publica.

Globalizarea efectelor schimbarilor climatice implica participarea tuturor tarilor in efortul comun de combatere a fenomenelor dezastruoase, prin elaborarea si implementarea unei strategii a dezvoltarii durabile.

Impactul transfrontalier

Nu este cazul.

Nici una din activitatile din lista anexata Conventiei privind evaluarea impactului asupra mediului in context transfrontiera, adoptata la Espoo la 25 februarie 1991, rectificata prin Legea 22/2001, nu se intersecteaza cu lucrarile prevazute in proiect.

4.2.4 Masuri de diminuare a impactului

In timpul constructiei:

- folosirea utilajelor dotate cu motoare performante cu emisii reduse de noxe;
- reducerea timpului de mers in gol a motoarelor utilajelor si a mijloacelor de transport auto;
- detectarea rapida a eventualelor neetanseitati sau defectiuni si interventia imediata pentru eliminarea cauzelor;
- udarea cailor de transport pe care circula autocamioanele, in vederea reducerii pana la anulare a poluarii cu praf;
- activitatile care produc mult praf vor fi reduse in perioadele cu vant puternic sau se va proceda la umectarea suprafetelor sau luarea altor masuri (ex: imprejmuire cu panouri, acoperirea solului decopertat si depozitat temporar, etc) in vederea reducerii dispersiei pulberilor in suspensie in atmosfera;
- respectarea stricta a tehnologiei de forare;
- sporirea atentiei in cazul manipularii pulberilor fine;
- nu se vor constitui niciun fel de alte surse de emisie de gaze poluante, in atmosfera – de exemplu foc deschis, alimentat de combustibili solizi/lichizi;

- intreaga activitate se va desfasura sub supravegherea atenta a coordonatorilor activitatii si sanctionarea drastica a oricaror abateri disciplinare de la normele, regulamentele si cerintele proiectului de forare si a celor conexe acestora.

In timpul functionarii sondei:

Pentru limitarea potentialelor emisii de gaze in atmosfera se vor face monitorizari ale imisiilor.

Responsabilitatea pentru implementarea masurilor de reducere a impactului precum si urmarirea realizarii lor revine responsabilului SC EXPERT PETROLEUM SOLUTIONS SRL care supravegheaza investitia.

Prima conditie care trebuie respectata de catre beneficiar - in aceasta faza a proiectului - este aceea de respectare stricta a proiectului si a tehnologiei de exploatare a zacamantului.

Exploatarea zacamantului cu instalatii pozitionate strict in interiorul amplasamentului aprobat pentru aceasta activitate.

Se va urmari evacuarea ritmica a continutului beciului sondei, prin vidanjare si descarcarea continutului la parcul desemnat primirii si prelucrarii acestui amestec, pentru limitarea emisiilor de compusi volatili (COV), in atmosfera.

Intreaga activitate se va desfasura sub supravegherea atenta a coordonatorilor desemnati si sanctionarea drastica a oricaror abateri disciplinare de la normele, regulamentele si cerintele procesului tehnologic de exploatare a zacamantului.

Nu se va instala pe amplasament nici o alta sursa potentia de a polua aerul atmosferic.

In timpul dezafectarii proiectului

Se va respecta programul de abandonare sonde din productie conform Ordinului nr. 8 din 12 ianuarie 2011 pentru aprobarea Instructiunilor tehnice privind avizarea operatiunilor petroliere de conservare, abandonare si, respectiv, de ridicare a abandonarii/conservarii sondelor de petrol, emis de Agentia Nationala pentru Resurse Minerale, descris in capitolul 2.2.

La dezafectarea sondelor de exploatare a zacamantului se impune urmatoarea conditie, beneficiarului sondei:

- pentru executarea tuturor lucrarilor se vor folosi numai utilaje performante care sa nu emita in atmosfera decat minimul de gaze arse rezultate din motoarele cu ardere interna folosite pentru utilajele destinate transportului si executarii activitatilor necesare dezafectarii.

In timpul refacerii mediului

Pentru perioada de refacere ecologica a amplasamentului pe care a avut loc exploatarea zacamantului de titei se impune urmatoarea conditie, beneficiarului sondei:

- la executarea tuturor lucrarilor se vor folosi numai utilaje performante care sa nu emita in atmosfera decat minimul de gaze arse rezultate din motoarele cu ardere interna folosite pentru utilajele destinate transportului si executarii activitatilor necesare de ecologizare a amplasamentului.

Instalatiile pentru retinerea si dispersia poluantilor in atmosfera:

Nu este cazul.

Concluzii

Pentru evaluare a impactului asupra mediului inconjurator s-a folosit metoda V. ROJANSKI , rezultand un indice de impact asupra aerului de 0,25 care conform "Scarii de bonitate" rezulta ca factorul de mediu aer va fi afectat in limitele admise, iar impactul negativ produs asupra aerului este temporar, de intensitate medie, reversibil, cu probabilitate mica de aparitie a unor fenomene majore, datorita masurilor luate in faza de proiectare si ulterior prin lucrarile specifice de monitorizare.

In conditiile de functionare normala si de respectare a instructiunilor de proiectare, activitatea de lucrari de suprafata pentru foraj si echipare la sonda 710 Balteni nu va afecta factorul de mediu aer.

4.3 Solul

4.3.1 Generalitati

Perimetrul pe care este propusa amenajarea platformei necesare forajului sondei 710 Balteni se gaseste partial pe o platforma amenajata pentru forajul si exploatarea unei sonde actual abandonata.

Din punct de vedere geomorfologic, perimetrul cercetat se gaseste pe pantele sudice ale Dealului lui Bran dintre localitatile Balteni, Pesteana Jiu si Ticleni, judetul Gorj.

Din punct de vedere administrativ, terenul pe care urmeaza a se amenaja platforma de foraj pentru sonda 710 Balteni, este situat in extravilanul localitatii Balteni, Tarlaua 63, din cadrul Ocolului Silvic Eparhial Gorj, UP5 Pesteana.

Careul sondei de exploatare este reprezentat de un teren relativ plan la partea superioara a Dealului lui Bran, in bazinul hidrografic al paraului Valea Mare din bazinul raului Jiu. (cod cadastral VII – 1.32.3).

In judetul Gorj apar soluri variate dispuse mozaicat, datorita atat conditiilor de relief, dominant foarte fragmentat, cat si de roca, clima si vegetatie (fond funciar 560,174 mii ha). In zona piemontana si in sudul dealurilor subcarpatice domina solurile brute podzolice, in asociatie cu soluri brune. Solurile montane sunt de regula scheletice si au grosime redusa. In partea centrala a judetului, in depresiunea Tg. Jiu – Carbonești, pe relief asezat, domina solurile brune, pe alocuri freatic – umede, solurile brune podzolite si, mai ales, in nordul depresiunii solurile podzolice argiloiluviale frecvent pseudogleizate ; aceste soluri au de regula textura mijlocie la suprafata. Solurile aluviale (circa 62 mii ha) apar pe lunca larga a Jiului si afluentilor sai. Suprafata ocupata de solurile erodate se ridica la circa 81 mii ha (din care cca. 19 mii ha cu alunecari), iar solurile cu pericol de eroziune se apropie de 340 mii ha, din care cu folosinta agricola circa 110 mii ha.

Conditiiile de sol si mai ales de relief puternic fragmentat nu permit folosirea larga in agricultura a solului (cu exceptia depresiunii subcarpatice si a luncilor), astfel ca folosinta silvica are o pondere mai insemnata.

Subcarpatii Gorjului s-au dezvoltat pe formatiuni Miocene si Pliocene. Relieful este format din depresiuni si dealuri dispuse in doua siruri continue, paralele cu ramura sudica a muntilor. Se constata o coborare generala a reliefului de la est la vest, datorita afundarii structurii geologice in aceeasi directie. Adancirea fragmentarii reliefului are valori, in general, intre 100 si 150 m, dar in unele locuri din culoarul depresionar de sub munte si din depresiunile intracolinare, poate cobora sub 50 m. Aceasta adancire a reliefului genereaza aliniamente de instabilitate ale versantilor.

Datorita atat conditiilor de relief cat si de clima, vegetatie si roca, pe teritoriul judetului Gorj apar **soluri variate** dispuse mozaicat.

Zona piemontana si sudul dealurilor subcarpatice este dominata de **solurile brune podzolice**, in asociatie cu **solurile brune**; solurile montane sunt de regula scheletice, avand grosime redusa. In partea centrala a judetului, mai exact in depresiunea Targu Jiu – Carbonești, se gasesc solurile brune, pe alocuri solurile freatic – umede, solurile brune podzolite si, in special, in nordul depresiunii **solurile podzolice argiloiluviale** frecvent pseudogleizate; de regula, aceste soluri au textura mijlocie la suprafata. Solurile aluviale se intind pe o suprafata de aprox. 62 mii ha si apar pe lunca larga a Jiului si a afluentilor sai, solurile erodate ocupa suprafete de aprox. 81 mii ha, iar solurile cu pericol de eroziune se apropie de 340 mii ha.

Conditii chimice in sol, poluarea existenta

La data observatiilor privind cercetarile geotehnice (noiembrie 2018) si locatia sondei nu au fost identificate calitativ suprafete poluate.

Vulnerabilitatea solurilor

Pentru realizarea proiectului, pe amplasamentul propus s-au efectuat cercetari geotehnice, care au costat in recunoasterea geotehnica a terenului si a zonei adiacente, precum si efectuarea forajelor geotehnice necesare pentru:

- precizarea conditiilor geomorfologice din zona in care se situeaza terenul pe care va fi amenajat careul instalatiei de foraj;
- evaluarea stabilitatii generale si locale a terenului;
- precizarea constitutiei litologice a terenului respectiv si prelevarea de probe in
- vederea determinarii parametrilor fizico-mecanici ai pamanturilor din componenta terenului de fundare;
- semnalarea unor categorii speciale de teren (terenuri cu umflari si contractii mari, pamanturi foarte compresibile, terenuri cu un continut mare de materii organice etc.) sau procese geologice-dinamice (eroziuni, abrupturi, sufozii, crovuri, deplasari de teren, zone de sedimentatie eoliana intensa etc.), care ar putea influenta stabilitatea terenului si siguranta obiectivului proiectat;
- eventuale solutii de imbunatatire a terenului;
- evaluarea presiunii conventionale de baza;
- stabilirea situatiei apei subterane in vederea adoptarii masurilor privind protejarea obiectivului proiectat impotriva infiltratiilor acesteia si a ascensiunii capilare, precum si pentru prevenirea antrenarii hidrodinamice;
- incadrarea terenului de fundare in categoria geotehnica corespunzatoare.

Din punct de vedere morfologic terenul pe care se va amplasa sonda 710 Balteni este plan, fara denivelari si nu prezinta aspecte de instabilitate, eroziuni sau alte fenomene geologicedinamice.

Tipuri de culturi in zona amplasamentului

In vecinatatea amplasamentului sondei 710 Balteni sunt terenuri avand categoria de folosinta padure.

4.3.2 Surse de poluare a solului

Sursele potentiale de poluare a solului pot fi:

- deversari necontrolate de fluid de foraj, care pot aparea numai in unele situatii accidentale;
- aparitia unor fisuri pe traseul conductei de refulare a fluidului de foraj, pompa - incarcator;
- neetanseitati ale unor zone de racord;
- fisurarea furtunului vibrator, care face legatura intre incarcator si capul hidraulic (cu insertii metalice) datorita imbatranirii materialului sau a manevrarii bruste;
- fisurarea furtunului vibrator, care face legatura cu pompa si manifoldul pompei, datorita imbatranirii materialului;
- neetanseitati in zona gurilor de evacuare si curatire a habelor (la manlocuri);
- depasirea capacitatii de inmagazinare a bazinului de 6 m³, avand ca rezultat deversarea apelor reziduale, care prin infiltrare in sol pot ajunge in apele freatice;
- pierderi accidentale de carburanti si uleiuri pe sol, provenite de la mijloacele de transport si utilajele necesare desfasurarii lucrarilor;
- diferite solutii folosite la tratarea fluidului de foraj sau solutii formate accidental, prin scaparea materialelor folosite la tratamentul fluidului de foraj, depozitate necorespunzator. Aceste solutii se infiltreaza in sol si pot ajunge in apele freatice.

4.3.3 Prognoza impactului

Poluantii din timpul procesului de foraj ce pot afecta solul, accidental, sunt:

- detritusul, rezultat din activitatea de foraj;
- fluidul de foraj, cu efect local si limitat;
- materialele si chimicalele, care totusi nu pot lua contact cu factorii de mediu decat in locul de manipulare;
- apele meteorice si de spalare, care antreneaza impuritati si substante poluante si care se pot infiltra in sol;
- titei.

In timpul constructiei sondei

In faza de executie se va inregistra un impact slab asupra solului prin decopertarea pamantului de pe suprafata careului.

Volumul (1594 m³) de sol vegetal se va depozita in incinta careului in depozitul de sol vegetal pe o suprafata de 535 m², urmand a fi folosit la lucrari viitoare de ecologizare/reconstructie la alte sonde.

Forajul sondei necesita lucrari care perturba echilibrul natural al zonei in care se executa acesta.

Lucrarile de constructie a sondei, pot induce temporar modificari structurale in profilul de sol.

Activitatea de foraj a sondei va implica manipularea unui numar redus de posibile substante poluante pentru sol reprezentate de carburanti si lubrifianti, fluid de foraj folositi pentru utilaje si instalatie de foraj.

Materialele necesare constructiei sondei vor fi produse finite, care vor fi aprovizionate ca atare, fiind doar

asamblate pe santier. In aceste conditii, se considera ca impactul potential indus solului va fi ne semnificativ.

Un potential impact poate fi generat asupra calitatii solului in situatia producerii unor scurgeri de carburanti sau lubrifianti ca urmare a unor defectiuni a utilajelor/echipamentelor utilizate si doar in cazul deteriorarii masurilor si conditiilor de protectie-prevenire considerate in proiect.

La executarea lucrarilor se utilizeaza fluid de foraj - rezulta detritus, ape reziduale si deseuri specifice. Aceste deseuri reprezinta un potential pericol de poluare a solului datorita substantelor pe care le contin. Poluantii care pot afecta calitatea solului sunt: hidrocarburile din produsele petroliere, unele saruri - cloruri, sulfati, soda caustica, substante tensioactive.

In timpul forajului pot aparea eruptii necontrolabile datorita urmatoarelor cauze:

- aparitia, pe traiectul sondei, a unor zone de pierderi de circulatie de fluid, ce conduc la diminuarea inaltimii coloanei de fluid sub valoarea presiunii unui strat traversat. Astfel se creeaza un raport invers intre presiunea stratului si presiunea coloanei de fluid, ceea ce conduce la declansarea unei eruptii libere;
- traversarea unor strate necunoscute, cu presiuni mai mari decat presiunea coloanei de fluid de foraj;
- traversarea unor strate cu gaze ce pot conduce la gazeificarea fluidului de foraj si implicit la usurarea acestuia. Prin reducerea greutatii specifice a fluidului prin gazeificare, se reduce si valoarea presiunii exercitata de coloana de fluid de foraj si apoi poate avea loc declansarea eruptiei.

Toate aceste situatii descrise mai sus pot conduce la eruptii ce reprezinta evenimente in activitatea de foraj prin pierderi materiale si prin poluarea mediului.

In timpul functionarii sondei

In cazul unei exploatari normale, fara avarii, nu vor exista surse dirijate de poluare a subsolului. In caz de avarii, se vor produce scurgeri de titei in cantitati care pot atinge valori de cateva zeci de litri. Aceste scurgeri pot determina afectarea solului.

De asemenea, pot exista si situatii de poluare accidentale care pot fi provocate de activitati diverse.

Depasirea capacitatii de inmagazinare a beciului sondei, avand ca rezultat deversarea apelor reziduale, poate determina poluarea solului, implicit a subsolului si apelor subterane.

Pierderi accidentale de carburanti si uleiuri pe sol, provenite de la mijloacele de transport si utilajele necesare desfasurarii operatiilor de interventie si de reparatie la sonda.

Efectuarea diferitelor operatii tehnologice in afara careului sondei.

Pentru evaluarea impactului asupra mediului inconjurator s-a folosit metoda V. ROJANSKI, rezultand un indice de impact asupra solului de 0,40, care conform "Scarii de bonitate" rezulta ca factorul de mediu sol va fi afectat in limitele admise, iar impactul negativ produs asupra solului este temporar, de intensitate medie, reversibil, cu probabilitate mica de aparitie a unor fenomene majore, datorita masurilor luate in faza de proiectare.

Impactul transfrontalier

Nu este cazul.

Nici una din activitatile din lista anexata Conventiei privind evaluarea impactului asupra mediului in context transfrontiera, adoptata la Espoo la 25 februarie 1991, rectificata prin Legea 22/2001, nu se intersecteaza cu lucrarile prevazute in proiect.

4.3.4 Masurile de diminuare a impactului

In timpul realizarii proiectului

Prima conditie care trebuie respectata de catre constructor, in aceasta faza a proiectului, este aceea de respectare stricta a proiectului.

Asezarea tuturor obiectelor care sunt necesare organizarii de santier si a echipamentelor necesare executarii forajului, numai in interiorul amplasamentului aprobat pentru aceasta activitate.

Toate suprafetele ocupate de obiecte , instalatii sau utilaje se vor plasa pe suprafete acoperite cu dale de beton.

Nu se va depozita nimic, direct pe sol, fara ca acesta sa fie protejat fie prin dale de beton, fie prin folii de material plastic impermeabile scurgerilor accidentale de diferite substante.

Intreaga activitate se va desfasura sub supravegherea atenta a coordonatorilor activitatii si sanctionarea drastica a oricaror abateri disciplinare de la normele, regulamentele si cerintele proiectului si de executie a lucrarilor de forare si a celor conexe acestora.

Se impune ca si conditie, in acest stadiu, verificarea calitatii solului, la inceputul activitatii prin realizarea de foraje geotehnice descrise la capitolul 4.4. si de analize agropedologice executarea de autoritatea abilitata in acest domeniu – OSPA.

Platforma de productie din careul sondei va fi protejata cu dale din beton.

Fluidul de foraj folosit in procesul tehnologic va avea caracteristici compatibile cu stratele traversate, acestea neavand un caracter poluant deoarece concomitent cu traversarea acestora are loc tubarea coloanelor si cimentarea acestora. Utilizarea unui circuit inchis si sigur pentru circulatia de suprafata a fluidului de foraj.

Cantitatea de fluid de foraj va fi minimizata prin utilizarea unui sistem de curatire a fluidelor care permite recircularea acestora dupa indepartarea impuritatilor si tratarea in vederea corectarii proprietatilor acestuia.

Pentru minimizarea si chiar eliminarea impactului potential asupra solului, se vor instala si cimenta mai multe coloane metalice (coloane de tubaj = tevi metalice din otel insurubate cap la cap) dupa care se vor cimenta. Cimentarea coloanelor este operatia de pompare in spatele acestora sub forma de suspensii stabile a materialelor liante, fin macinate si care prin intarire capata proprietati fizico-mecanice dorite: rezistenta mecanica si anticorosiva, aderenta la coloanele metalice si roci, protectie, impermeabilitate, etc.

Programul de tubaj si cimentare va asigura o cvintupla izolare a stratelor intalnite in procesul de foraj, fiind astfel eliminate orice surse potentiale de contaminare a apelor subterane interceptate in procesul de foraj.

Pentru protectia apelor subterane programul de construire a sondei prevede ansamblul coloane metalice – ciment cu rolul de:

- controlul eventualelor manifestari eruptive;
- prevenirea contaminarii panzei freatice;
- inchiderea tuturor formatiunilor geologice instabile cu permeabilitate mare de la suprafata.

Cimentarea coloanelor se executa in sistem inchis, cimentul fiind transportat in autocontainere. Operatia de cimentare va fi precedata de probarea intregului echipament tehnic folosit (agregate, conducte, furtune, ventile de retinere) la o presiune egala cu 1,5 x presiunea maxima de lucru. Pompele agregatului de cimentare vor fi prevazute cu supape de siguranta si manometre.

Vor fi amenajate spatii speciale pentru colectarea si stocarea temporara a deseurilor (ambalaje, deseuri metalice, deseuri menajere, ape uzate menajere), astfel incat deseurile nu vor fi niciodata depozitate direct pe sol. Toate deseurile vor fi eliminate controlat de pe amplasament in baza contractelor cu firme specializate.

Utilizarea apei tehnologice in circuit inchis pentru reducerea la minim a formarii apelor reziduale.

Dotarea careului sondei cu spatii amenajate corespunzator pentru stocarea substantelor chimice folosite la prepararea si corectarea fluidelor de foraj. Manipularea si utilizarea substantelor chimice si a fluidelor de foraj de catre operatori specializati.

In timpul forajului pot aparea eruptii necontrolabile care conduc la poluarea solului, a apelor de suprafata, a apelor subterane si a aerului.

Prevenirea unei eruptii necesita urmatoarele masuri:

- cunoasterea si urmarirea simptomelor unei manifestari la o sonda;
- tubarea coloanelor la adancimile de reper obligatoriu;
- cunoasterea gradientilor de fisurare si de presiune a sondelor;
- dotarea sondei cu echipamente si instalatii de prevenire corespunzatoare solicitarilor maxime estimate;
- dotarea cu echipamente si instalatii de control ale proceselor tehnologice;
- stapanirea procesului de evacuare a fluidelor sau gazelor patrunse in gaura de sonda si restabilirea echilibrului sondei;
- respectarea regulamentului de prevenire a eruptiilor;
- instruirea personalului operativ in scopul combaterii eruptiilor.

Calitatea solului la terminarea lucrarilor este analizata si comparata cu datele initiale care trebuie sa ateste calitatea lucrarilor de redare astfel incat sa se mentin cel putin clasa de calitate avuta initial.

In timpul functionarii sondei

In cazul unei exploatari normale - fara avarii -, nu vor exista surse dirijate de poluare a solului si a subsolului. In caz de avarii, se poate produce poluarea solului si a subsolului si trebuie luate urmatoarele masuri:

- inchiderea imediata a sursei de poluare;
- colectarea poluantului (in masura in care aceasta este posibil);
- limitarea intinderii poluarii cu ajutorul digurilor;

- pentru a putea determina amploarea extinderii zonei poluate si gradului de poluare este necesar sa se efectueze un numar corespunzator de foraje din care sa se preleveze probe de sol;
- inlaturarea zonei poluante prin decopertare (stratul de sol poluat se va indeparta si transporta in depozite agreate de catre APM unde va avea loc depoluarea acestuia, iar volumul ramas va fi completat cu material de umplutura sau sol depoluat).

Se va urmări evacuarea ritmică a conținutului beciului sondei, prin vidanjare și descărcarea conținutului la parcul desemnat primirii și prelucrării acestui amestec.

Sub niciun motiv, nu se va deversa conținutul beciului pe sol.

Întreaga activitate se va desfășura sub supravegherea atentă a coordonatorilor desemnați și sancționarea drastică a oricărui abateri disciplinare de la normele, regulamentele și cerințele procesului tehnologic de exploatare a zăcămintului.

Niciun obiect sau material de pe amplasamentul utilizat în activitățile de întreținere și reparație a instalației de extracție titei să nu ajungă pe sol.

Respectarea condițiilor tehnice de lucru în timpul intervenției la sonda.

Pastrarea curăteniei și întreținerea careului de producție al sondei.

Beneficiarul va realiza un program de control și verificare a sondei și echipamentelor de adâncime și suprafață.

In timpul dezafectării proiectului

Se va respecta programul de abandonare sonde din producție conform Ordinului nr. 8 din 12 ianuarie 2011 pentru aprobarea Instrucțiunilor tehnice privind avizarea operațiunilor petroliere de conservare, abandonare și, respectiv, de ridicare a abandonării/conservării sondelor de petrol, emis de Agenția Națională pentru Resurse Minerale, descris în capitolul 2.2.

Condiția cea mai importantă în acest stadiu este aceea că niciun obiect sau material de pe amplasamentul utilizat în activitățile desfășurate să nu ajungă pe sol.

In timpul refacerii mediului

Pentru sonda 710 Balteni nu se fac lucrări de redare.

Lucrările de demobilizare inclusiv redarea restului de suprafață în circuitul inițial se vor executa probabil peste 15-20 de ani pe baza altei documentații și se va respecta programul de abandonare sonde conform Ordinului nr. 8 din 12 ianuarie 2011 pentru aprobarea Instrucțiunilor tehnice privind avizarea operațiunilor petroliere de conservare, abandonare și, respectiv, de ridicare a abandonării/conservării sondelor de petrol, emis de Agenția Națională pentru Resurse Minerale.

Realizarea abandonării în conformitate cu proiectul tehnic, va fi supervizată de un expert independent, autorizat de către A.N.R.M., care va confirma în raportul de lucru exactitatea operațiunilor efectuate. Liste cu experții autorizați de către A.N.R.M., se vor afișa la toate C.I.T.R.M. – urile din țară, precum și pe site A.N.R.M.

Înainte de retrocedarea terenului, către proprietari, se vor efectua următoarele operațiuni, în vederea aducerii amplasamentului la starea pe care acesta a avut-o, anterior existenței sondei:

- scarificare;

- doua araturi adanci pe directii perpendiculare;
- raspandirea uniforma a stratului de sol vegetal;
- discuire;
- fertilizare cu ingrasaminte naturale.

Inainte ca terenul dezafectat si ecologizat sa fie predat proprietarilor sunt executate determinari realizate de catre OSPA, in vederea stabilirii calitatii solului rezultat. Autoritatea abilitata – OSPA, in acest domeniu -, trebuie sa certifice calitatea solului rezultat, in raport cu zona in care, amplasamentul sondei, se afla situat.

In mod normal, probele de sol vor fi prelevate de la doua adancimi diferite (reprezentand adancimile situate la 5 cm si, respectiv, 30 cm de suprafata solului).

Responsabilitatea pentru implementarea masurilor de reducere a impactului precum si urmarirea realizarii lor revine responsabilului SC EXPERT PETROLEUM SOLUTIONS SRL care supravegheaza investitia.

Concluzii

Pentru evaluarea impactului asupra mediului inconjurator s-a folosit metoda V. ROJANSKI, rezultand un indice de impact asupra solului de 0,40, care conform "Scarii de bonitate" rezulta ca factorul de mediu sol va fi afectat in limitele admise, iar impactul negativ produs asupra solului este temporar, de intensitate medie, reversibil, cu probabilitate mica de aparitie a unor fenomene majore, datorita masurilor luate in faza de proiectare.

In conditiile de functionare normala si de respectare a instructiunilor de proiectare, activitatea de lucrari de suprafata pentru foraj si echipare la sonda 710 Balteni nu va afecta factorul de mediu sol.

4.4 Geologia subsolului

4.4.1 Generalitati

Exploatarea petroliera Balteni se gaseste pe cursul inferior al paraului Cioiana fiind situata in zona de contact dintre Subcarpati si Piemontul Getic-Gruierile Jiului.

Din punct de vedere geomorfologic perimetrul cercetat se gaseste pe un teren relativ plan la partea superioara a Dealului lui Bran, situat intre localitatile Balteni, Ticleni si Pesteanu Jiu din judetul Gorj.

Geologic, perimetrul studiat apartine Depresiunii Getice, iar formatiunile geologice apartin Neogenului, cu o structura relativ simpla. Formatiunile Romanianului si Pleistocenului sunt in general alcatuite din depozite cu granulatie medie spre mare, fiind intalnite in special argile, nisipuri si pietrisuri. Depozitele romanianului cuprind argile si marne cu intercalatii de nisipuri galbene fine si strate de carbuni. Aceste depozite prezinta o dezvoltare relative mare in zona.

Depozitele pleistocenului ocupa doar sectorul de vale ale raurilor, fiind alcatuite dintr-un pachet de strate cu grosimi mici. Aceste depozite sunt formate din roci cu o granulatie mare (nisipuri medii – grosiere cu pietrisuri si bolovanisuri).

Pentru identificarea litologiei terenului pe perimetrul cercetat au fost executate 3 foraje geotehnice, pana la adancimea maxima de 6,00 m, pe perimetrul propus pentru amplasarea viitoarei sonde, care au interceptat urmatoarea succesiune litologica:

Forajul geotehnic F1 s-a executat pe coordonatele longitudine estica 363926, latitudine nordica 377918 – sistem de coordonate Stereo 70 :

- 0,00 – 1,00 m = argila, cafeniu-galbuie, cu lentile fine nisipoase, plastic vartoasa;
- 1,00 – 2,00 m = argila nisipoasa, galben-verzuie, cu oxizi de fier si mangan si rare concretiuni calcaroase, plastic vartoasa;
- 2,00 – 6,00 m = argile cenusii verzui, plastic vartoase, cu intercalatii subtiri (5-10 cm) de nisipuri fine, verzui-galbui, cu oxizi de fier si mangan si concretiuni calcaroase mari.

La data cercetarilor (noiembrie 2018), in forajul geotehnic **F1** nu au fost interceptate infiltratii de apa.

Forajul geotehnic F2 s-a executat pe coordonatele longitudine estica 364935, latitudine nordica 377879 – sistem de coordonate Stereo 70:

- 0,00 – 1,20 m = argila cafeniu-galbuie, cu lentile fine (2-5 cm) de nisipuri medii, plastic vartoasa;
- 1,20 – 2,00 m = argila nisipoasa, galben-verzuie, cu oxizi de fier si mangan si rare concretiuni calcaroase, plastic vartoasa;
- 2,00 – 6,00 m = argile cenusii verzui, plastic vartoase, cu intercalatii subtiri (5-10 cm) de nisipuri fine, verzui-galbui, cu oxizi de fier si mangan si concretiuni calcaroase mari.

La data cercetarilor (noiembrie 2018), in forajul geotehnic **F2** nu au fost interceptate infiltratii de apa.

Forajul geotehnic F3 s-a executat pe coordonatele longitudine estica 364942, latitudine nordica 377936 – sistem de coordonate Stereo 70 :

- 0,00 – 1,10 m = argila, cafeniu-galbuie, cu lentile fine nisipoase, plastic vartoasa;
- 1,10 – 2,20 m = argila nisipoasa, galben-verzuie, cu oxizi de fier si mangan si rare concretiuni calcaroase, plastic vartoasa;
- 2,20 – 2,20 m = argila nisipoasa, galben-verzuie, cu oxizi de fier si mangan si rare concretiuni calcaroase, plastic vartoasa;
- 2,20 – 6,00 m = argile cenusii verzui, plastic vartoase, cu intercalatii subtiri (5-10 cm) de nisipuri fine, verzui-galbui, cu oxizi de fier si mangan si concretiuni calcaroase mari.

La data cercetarilor (noiembrie 2018), in forajul geotehnic **F3** nu au fost interceptate infiltratii de apa.

Concluzii studiu geotehnic

Din punct de vedere geomorfologic perimetrul cercetat se gaseste partea superioara a Dealului lui Bran, situat intre localitatile Balteni, Ţicleni si Pesteana Jiu din judeţul Gorj.

La data cercetarilor (noiembrie 2018) careul sondei de exploatare era reprezentat de un teren relativ plan, acoperit cu vegetatie ierboasa si lastaris.

La data cercetarilor perimetrul pe care se dorea amenajarea platformei necesare forajului sondei 710 Balteni se prezenta relativ plan, fara accidente geomorfologice sau geologice care sa puna in pericol viitoarea investitie.

In forajele efectuate pe viitoarea platforma necesara forajului sondei au fost interceptate la partea superioara argile cafenii galbui cu lentile nisipoase, groase de circa 1,00 m care stau pe o alternanta de argile nisipoase de diferite culori cu intercalatii nisipoase, fine.

Apa subterana nu a fost interceptata in foraje.

In vederea proiectarii sistemului rutier pamanturile interceptate in foraje (sub stratul de umpluturi) sunt incadrate functie de STAS 2914-84 in tipul 4b, iar functie de STAS1709/1 si STAS1709/2- 90, in foarte sensibile P4 (cf. Tabelului 1 STAS 1709/2);

Tipul climatic este II cu indicele de umiditate (I_{mp} intre 0 si 20) conform STAS 1709/1-90.

4.4.2 Surse de poluare a subsolului

Sursele potentiale de poluare a solului pot fi:

- deversari necontrolate de fluid de foraj, care pot aparea numai in unele situatii accidentale;
- aparitia unor fisuri pe traseul conductei de refulare a fluidului de foraj, pompa 3 PN 700 - incarcator;
- neetanseitati ale unor zone de racord;
- fisurarea furtunului vibrator, care face legatura intre incarcator si capul hidraulic (cu insertii metalice) datorita imbatranirii materialului sau a manevrarii bruste;
- fisurarea furtunului vibrator, care face legatura cu pompa si manifoldul pompei, datorita imbatranirii materialului;
- neetanseitati in zona gurilor de evacuare si curatire a habelor (la manlocuri);
- depasirea capacitatii de inmagazinare a bazinului de 6 m³, avand ca rezultat deversarea apelor reziduale, care prin infiltrare in sol pot ajunge in apele freatice;
- pierderi accidentale de carburanti si uleiuri pe sol, provenite de la mijloacele de transport si utilajele necesare desfasurarii lucrarilor, precum si de la operatiunile de umplere a rezervorului de motorina ce va exista pe amplasament;
- diferite solutii folosite la tratarea fluidului de foraj sau solutii formate accidental, prin scaparea materialelor folosite la tratamentul fluidului de foraj, depozitate necorespunzator. Aceste solutii se infiltreaza in sol si pot ajunge in apele freatice;
- gospodaria incorecta a deseurilor.

4.4.3 Impactul prognozat

In timpul constructiei sondei

Un impact slab, in faza de executie a forajului sondei, se va inregistra asupra subsolului.

Lucrarile de terasamente, chiar daca nu sunt poluante, pot induce temporar modificari structurale in profilul de sol.

Activitatile specifice de santier vor implica manipularea unui numar redus de posibile substante poluante pentru subsol reprezentate de carburanti si lubrifianti, folositi pentru utilaje si echipamente. Materialele necesare amenajarii de santier vor fi produse finite, care vor fi aprovizionate ca atare, fiind doar

asamblate pe santier. In aceste conditii, se considera ca impactul potential indus subsolului va fi nesemnificativ.

Un potential impact poate fi generat asupra calitatii subsolului in situatia producerii unor scurgeri de carburanti sau lubrifianti ca urmare a unor defectiuni a utilajelor/echipamentelor utilizate si doar in cazul deteriorarii masurilor si conditiilor de protectie-prevenire considerate in proiect.

In timpul forajului pot aparea eruptii necontrolabile datorita urmatoarelor cauze:

- aparitia, pe traiectul sondei, a unor zone de pierderi de circulatie de fluid, ce conduc la diminuarea inaltimii coloanei de fluid sub valoarea presiunii unui strat traversat.
Astfel se creeaza un raport invers intre presiunea stratului si presiunea coloanei de fluid, ceea ce conduce la declansarea unei eruptii libere;
- traversarea unor strate necunoscute, cu presiuni mai mari decat presiunea coloanei de fluid de foraj;
- traversarea unor strate cu gaze ce pot conduce la gazeificarea fluidului de foraj si implicit la usurarea acestuia. Prin reducerea greutatii specifice a fluidului prin gazeificare, se reduce si valoarea presiunii exercitata de coloana de fluid de foraj si apoi poate avea loc declansarea eruptiei.

Toate aceste situatii descrise mai sus pot conduce la eruptii ce reprezinta evenimente in activitatea de foraj prin pierderi materiale si prin poluarea mediului.

In timpul functionarii sondei

In cazul unei exploatari normale, fara avarii, nu vor exista surse dirijate de poluare a subsolului. In caz de avarii, se vor produce scurgeri de titei in cantitati care pot atinge valori de cateva zeci de litri. Aceste scurgeri pot determina afectarea subsolului.

De asemenea, pot exista si situatii de poluare accidentale care pot fi provocate de activitati diverse.

Depasirea capacitatii de inmagazinare a beciului sondei, avand ca rezultat deversarea apelor reziduale, poate determina poluarea solului, implicit a subsolului si apelor subterane.

Pierderi accidentale de carburanti si uleiuri pe sol, provenite de la mijloacele de transport si utilajele necesare desfasurarii operatiilor de interventie si de reparatie la sonda, care se vor infiltra in subsol. Efectuarea diferitelor operatii tehnologice in afara careului sondei.

Toate aceste situatii conduc la poluarea subsolului.

In urma deplasarii frontului de poluant in subsol, acesta din urma ramane saturat cu poluantul respectiv.

Deplasarea poluantului se poate continua pana la epuizarea masei de poluant prin saturarea unei zone corespunzatoare de subsol sau pana la atingerea panzei freatice in care se produce dizolvarea sau cu care se face antrenarea fizica a poluantului.

In cazul in care poluarea solului se realizeaza la o anumita adancime (0,5-1,5 m), prin spargerea unei conducte prin care se pompeaza un produs petrolier lichid, deplasarea acestuia prin subsol se produce pe directia verticala in ambele sensuri cat si in directiile laterale.

Impactul transfrontalier

Nu este cazul.

Nici una din activitatile din lista anexata Conventiei privind evaluarea impactului asupra mediului in context transfrontiera, adoptata la Espoo la 25 februarie 1991, rectificata prin Legea 22/2001, nu se intersecteaza cu lucrarile prevazute in proiect.

4.4.4 Masuri de diminuare a impactului

In vederea diminuarii sau eliminarii impactului produs asupra subsolului de aparitia unor astfel de situatii, proiectantul prevede efectuarea urmatoarelor lucrari:

- stratul de sol poluat in adancime se va indeparta si transporta in depozite agreate de catre APM unde va avea loc depoluarea acestora;
- volumul ramas va fi completat cu material de umplutura sau sol depoluat.

Pentru prevenirea poluarii accidentala vor fi instituite o serie de masuri de prevenire si control:

- respectarea programului de revizii si reparatii pentru utilaje si echipamente, pentru asigurarea starii tehnice bune a vehiculelor, utilajelor si echipamentelor;
- operatiile de intretinere si alimentare a vehiculelor nu se vor efectua pe amplasament, ci in locatii cu dotari adecvate;
- executarea operatiilor de cimentare conform proiectului de foraj si cu supraveghere atenta;
- dalarea platformei tehnologice si a drumului interior
- utilizarea unui circuit inchis si sigur pentru circulatia de suprafata a fluidului de foraj;
- dotarea locatiei cu materiale absorbante specifice pentru compusi petrolieri si utilizarea acestora in caz de nevoie.

In vederea protejarii subsolului si a panzei de ape freatic impotriva eventualelor infiltratii, se vor instala si cimanta mai multe coloane metalice (coloane de tubaj = tevi metalice din otel insurubate cap la cap) dupa care se vor cimanta. Cimentarea coloanelor este operatia de pompare in spatele acestora sub forma de suspensii stabile a materialelor liante, fin macinate si care prin intarire capata proprietati fizico-mecanice dorite: rezistenta mecanica si anticoroziva, aderenta la coloanele metalice si roci, protectie, impermeabilitate, etc.

Adancimea de fixare a coloanelor de tubaj asigura:

- controlul eventualelor manifestari eruptive;
- prevenirea contaminarii panzei freatic;
- inchiderea tuturor formatiunilor geologice instabile cu permeabilitate mare de la suprafata.

In vederea protejarii subsolului este interzisa evacuarea si injectarea de reziduuri provenite de la sondele in foraj sau de exploatare in alte sonde.

Fluidul de foraj folosit in procesul tehnologic va avea caracteristici compatibile cu stratele traversate, acestea neavand un caracter poluant deoarece concomitent cu traversarea acestora are loc tubarea coloanelor si cimentarea acestora.

Vor fi amenajate spatii speciale pentru colectarea si stocarea temporara a deseurilor (ambalaje, deseuri metalice, deseuri menajere, ape uzate menajere), astfel incat deseurile nu vor fi niciodata depozitate direct pe sol. Toate deseurile vor fi eliminate controlat de pe amplasament in baza contractelor cu firme specializate.

Responsabilitatea pentru implementarea masurilor de reducere a impactului precum si urmarirea realizarii lor revine responsabilului SC EXPERT PETROLEUM SOLUTIONS SRL care supravegheaza investitia.

Concluzii

Pentru evaluarea impactului asupra mediului inconjurator s-a folosit metoda V. ROJANSKI, rezultand un indice de impact asupra subsolului de 0,40, care conform "Scarii de bonitate" rezulta ca factorul de mediu subsol va fi afectat in limitele admise, iar impactul negativ produs asupra subsolului este temporar, de intensitate medie, reversibil, cu probabilitate mica de aparitie a unor fenomene majore, datorita masurilor luate in faza de proiectare.

In conditiile de functionare normala si de respectare a instructiunilor de proiectare, activitatea de foraj si echipare la sonda 710 Balteni nu va afecta factorul de mediu subsol.

4.5 Biodiversitatea

4.5.1 Caracteristicile biodiversitatii din zona amplasamentului

4.5.1.1 Informatii despre biotopul de pe amplasament

Biotopul specific amplasamentului este reprezentat de terenuri cu folosinta padure.

Terenul ce urmeaza a fii ocupat temporar din fondul forestier proprietate privata, in vederea exploatarei-exploatarii zacamintelor de petrol, a fost identificat si delimitat corespunzator fata de restul proprietatii (amplasamentul in detaliu este redat in Planul de situatie). La teren au fost identificate functiile indeplinite de ecosistemul forestier precizate si in amenajamentul silvic al Ocolului Silvic Eparhial Gorj. Compozitia actuala a arboretului este: 7 cer si 3 gorun din unitatea amenajistica 80 M2 (80 A) si 8 cer, 1 gorun si 1 carpen din unitatea amenajistica 85 M5 (85 A). Varsta medie a arboretului este de 52de ani, iar clasa de productie 3.





Imagini cu perimetrul pe care se doreste amenajarea platformei necesara forajului sondei 710 Balteni

4.5.1.2 Informatii despre flora locala

Vegetatia este reprezentata de padurile de quercinee si specii de fag (cer, garnita, gorun , fag). Ca dispunere padurile de fag singur sau amestecat cu gorunul se intalnesc pe versantii cu expozitie nordica si nord-estica, padurile de gorun pe versantii insoriti, salcamul, stejarul si fagul la nord, la poalele versantilor gorunul este amestecat cu carpenul si fagul iar pe terenurile argiloase unde stagneaza apa, cerul. Zavoaiile de lunca au ca vegetatie preponderenta salcia. De asemenea atat in paduri cat si lunci se dezvoltă o patura ierbacee specifica.

4.5.1.3 Informatii despre fauna locala

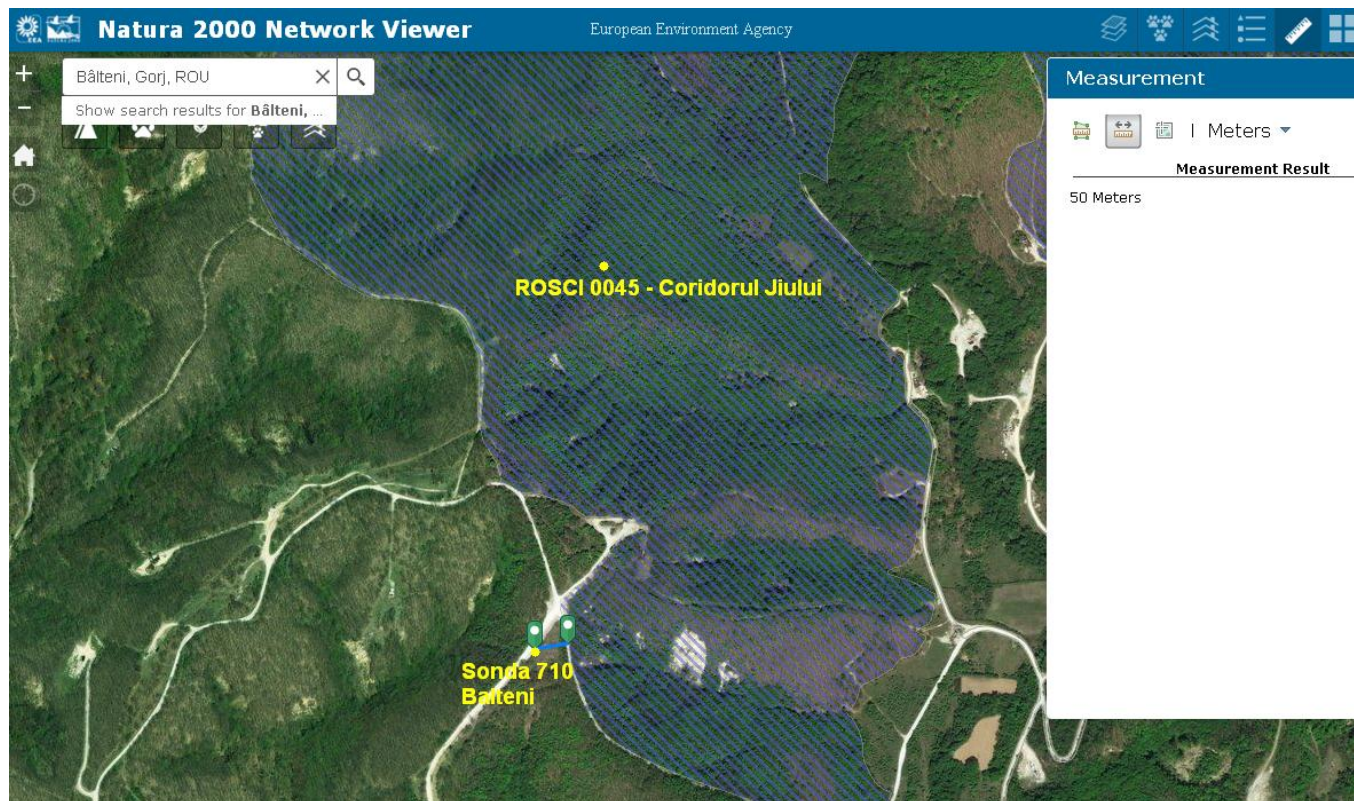
Biotopul comunal cuprinde mamifere precum: lupul (*Canis lupus*), vulpea (*Vulpes vulpes*), viezurele (*Meles meles*), dihorul (*Mustela putorius*) si nevestuica (*Mustela nivalis*), vevertita (*Sciurus vulgaris*), iepurele (*Lepus europaeus*), mistretul (*Sus scrofa*) si caprioara (*Capraeolus capraeolus*).

Reptilele au ca reprezentant gusterul verde (*Lacerta viridis*) si sarpele de casa (*Natrix natrix*).

Sunt prezente si foarte multe specii de pasari: vrabia (*Passer domesticus*), cotofana (*Pica pica*), pitigoiul mare (*Parus major*), pitigoiul vanat (*Parus caeruleus*), gaita (*Garrulus glandarius*), mierla (*Turdus merula*), cucul (*Cuculus canorus*), pupaza (*Upupa epopa*), randunica (*Hirundo rustica*), pitulicea (*Phylloscopus collybita*), turturica (*Streptopelia turtur*), uliul gainilor (*Accipiter gentilis*), corbul (*Corvus corax*), cioara griva (*Corvus cornix*), etc. Gama insectelor este foarte variata.

4.5.2 Arii protejate, parcuri naturale

Referitor la pozitia amplasamentului fata de arii naturale protejate, acesta este situat la circa 50 m fata de aria protejata Coridorul Jiului ROSCI0045.



In concluzie conform Ordinul Ministrului Mediului si Dezvoltarii Durabile nr. 1964/13.12.2007, privind instituirea regimului de arie naturala protejata a siturilor de importanta comunitara, ca parte integranta a retelei ecologice europene Natura 2000, in Romania, in apropierea amplasamentului sondei exista aria naturala protejata ROSCI 0045 Coridorul Jiului, insa, prin specificul lucrarilor si prin masurile luate prin prezentul proiect, se considera ca nu se va afecta calitatea acestei arii protejate.

4.5.3 Impactul prognozat

In timpul activităț i de defriș are

Defrisarea suprafetei destinate careului sondei 710 Balteni, presupune inlaturarea vegetatiei lemnoase ce acopera aceasta suprafata reprezentata de 20 de arbori, cu efect asupra stabilitatii si continuitatii ecosistemelor de pe amplasament.

Impactul este produs de conditiile si modul in care se desfasoara exploatarea lemnului.

Prin defrisarea padurii si exploatarea zacamintelor petroliere este afectat ecosistemul forestier prin reducerea suprafetei acestuia. Ecosistemul este cultivat, iar tipul de padure caracteristic este echien. Pentru padurea cultivata a fost creat conceptul de *exploatabilitate*, potrivit caruia arboretul in codrul regulat, sau arborele in codru gradinarit, trebuie regenerati atunci cand ating varsta de la care eficienta

productiva si/sau ecoprotectiva, incepe sa scada. Speciile floristice si faunistice nu sunt din categoria celor rare sau periclitate si nu se restrange semnificativ habitatul acestora.

In timpul constructiei sondei

In perioada de executie a investitiei, vegetatia va fi afectata exclusiv in zona de lucru, deoarece pe aceasta vegetatia va fi eliminata in totalitate, dar se va reface dupa perioada de vegetatie, dupa reabilitarea suprafetelor afectate.

Lucrarile proiectate a fi construite si apoi explorare nu modifica suprafata zonelor impadurite, nu modifica compositia speciilor si a tipurilor de padure, nu au ca efect distrugerea sau alterarea habitatelor speciilor de plante incluse in Cartea Rosie, nu altereaza speciile si populatiile de pasari, mamifere, pesti, amfibii, reptile.

Activitatea de foraj se desfășoară numai în incinta amplasamentului aprobat, neafectand zonele limitrofe, impactul produs asupra vegetatiei și faunei terestre și acvatice este nesemnificativ.

Prezenta faunei, în vecinătatea amplasamentului este una comuna, reprezentată de iepuri, șoareci de câmp și păsări, nefiind afectată de prezența obiectivului de investiție.

In timpul functionarii sondei

Activitatea de exploatare se desfasoara numai in incinta amplasamentului aprobat, neafectand zonele limitrofe, din aceasta cauza impactul produs asupra vegetatiei si faunei terestre si acvatice este nesemnificativ.

Exploatarea sondei nu modifica populatia de plante sau compositia speciilor, nu are ca efect distrugerea sau alterarea habitatelor speciilor de plante, nu altereaza speciile si populatiile de pasari, mamifere, pesti, amfibii, reptile protejate sau nu.

Investitia nu afecteaza nici rutele de migrare ale pasarilor.

Impactul transfrontarier

Nu este cazul.

Nici una din activitatile din lista anexata Conventiei Conventiei privind evaluarea impactului asupra mediului in context transfrontiera, adoptata la Espoo la 25 februarie 1991, rectificata prin Legea 22/2001, nu se intersecteaza cu lucrarile prevazute in proiect.

4.5.4 Masuri de diminuare a impactului

In timpul constructiei sondei

In aceasta faza a proiectului constructorul trebuie sa respecte strict proiectul.

Așezarea tuturor obiectelor care sunt necesare organizării de șantier și a echipamentelor necesare executării forajului, numai în interiorul amplasamentului aprobat pentru aceasta activitate.

Utilizarea judicioasa a suprafetelor aferente careului sondei si restrangerea la strictul necesar a suprafetelor defrisate si a celor pentru care se solicita schimbarea de folosinta.

Personalul și utilajele nu trebuie și nici nu va interacționa cu vegetația și fauna din vecinătate sub niciun motiv.

Nu se va permite deversarea lichidelor sau depozitarea de materiale în afara amplasamentului aprobat.

Se va evita, de către personal, hranirea cu alimente, sau lăsarea hranei personalului la liberul acces al păsărilor sau a altor animale.

Se va interzice, întregului personal, să arunce resturile de mâncare în vecinătatea sau pe teritoriul amplasamentului, astfel încât acestea să ajungă accesibile faunei sălbatice.

Se va evita producerea excesiva de vibrații și zgomot care să provoace afectarea faunei potențiale aflate în vecinătate.

Întreaga activitate se va desfășura sub supravegherea atentă a coordonatorilor activității și sancționarea drastică a oricăror abateri disciplinare de la normele, regulamentele și cerințele proiectului și de execuție a lucrărilor de forare și a celor conexe acestora.

In timpul functionarii sondei

Exploatarea zacamantului cu instalatii positionate strict in interiorul amplasamentului aprobat pentru aceasta activitate.

Se va executa ingradirea beciului sondei si a utilajelor aflate in miscare, pentru a evita accidentarea intamplatoare a faunei migratoare din vecinatati si care ar tranzita amplasamentul sondei de productie.

Intreaga activitate se va desfasura sub supravegherea atenta a coordonatorilor desemnati si se va aplica sanctionarea drastica a oricaror abateri disciplinare de la normele, regulamentele si cerintele procesului tehnologic de exploatare a zacamantului.

Niciun obiect sau material de pe amplasamentul utilizat in activitatile de intretinere si reparatie a instalatiei de extractie de titei sa nu ajunga pe vegetatie sau sol.

In timpul dezafectarii sondei

Se va respecta programul de abandonare sonde din productie conform Ordinului nr. 8 din 12 ianuarie 2011 pentru aprobarea Instructiunilor tehnice privind avizarea operatiunilor petroliere de conservare, abandonare si, respectiv, de ridicare a abandonarii/conservarii sondelor de petrol, emis de Agentia Nationala pentru Resurse Minerale, descris in capitolul 2.2.

La inchiderea activitatii de exploatare a zacamantului se impune urmatoarea conditie, beneficiarului sondei:

- executarea lucrarilor de izolare a instalatiei de extractie fata de conducta de transport amestec catre parcul de rezervoare, pentru evitarea potentialelor scurgeri accidentale, care ar putea afecta flora si fauna din vecinatate;

Conditia cea mai importanta in acest stadiu este aceea ca niciun obiect sau material de pe amplasamentul utilizat in activitatile desfasurate sa nu ajunga sa afecteze flora si fauna din zona.

Nu se va permite deversarea lichidelor sau depozitarea de materiale in afara amplasamentului aprobat.

Se va evita de catre intreg personalul - hranirea, cu alimente, sau lasarea hranei personalului la liberul acces al pasarilor sau a altor animale.

Se va interzice, intregului personal, sa arunce resturile de mancare in vecinatatea sau pe teritoriul amplasamentului, astfel incat acestea sa ajunga accesibile faunei salbatice.

Se va evita producerea excesiva de vibratii si zgomot care sa provoace afectarea faunei potentiale aflate in vecinatate.

Dupa executarea lucrarilor de dezafectare, vegetatia va repopula in mod sistemic zona .

Terenul liber de sarcini tehnologice trebuie redat in circuitul productiv prin impadurire.

Stratul de sol vegetal se colecteaza in depozitul de sol vegetat pentru a fi refolosit la redarea terenului in circuitul silvic la sfarsitul perioadei de ocupare. Vegetatia forestiera adecvata se va instala prin impaduriri numai daca sunt indeplinite conditiile din proiectul de refacere a amplasamentului afectat.

Investitorul disponibilizeaza si resursele financiare pentru lucrarile de impadurire si intretinerea corespunzatoare a plantatiei pana la realizarea starii de masiv.

Arboretul nou creat va incepe sa satisfaca aceleasi cerinte ecologice ca si padurea defrisata dupa circa 8 ani de la executarea plantatiei.

Dupa inchiderea masivului si in continuare sunt asigurate conditiile de ocupare a niselor ecologice cu specii specifice ecosistemelor forestiere din zona. Acest lucru se va produce treptat, in functie de evolutia ulterioara a arboretului, cantitatea de biomasa produsa si reintrata in circuitul biologic (sub actiunea microflorei si microfaunei), tipul si gradul de ocupare a parterului cu flora erbacee, subarbustiva si arbustiva, instalarea spontana a unor specii forestiere din zona, etc.

Responsabilitatea pentru implementarea masurilor de reducere a impactului precum si urmarirea realizarii lor revine responsabilului SC EXPERT PETROLEUM SOLUTIONS SRL care supravegheaza investitia. Pentru evaluarea impactului s-a luat in considerare si matricea de risc pentru sectiunea de 12,25", cat si pentru sectiunea 8,5" realizate de catre SC EXPERT PETROLEUM SOLUTIONS SRL.

Concluzii

Pentru evaluarea impactului asupra mediului inconjurator s-a folosit metoda V. ROJANSKI, rezultand un indice de impact asupra biodiversitatii de 0,40, care conform "Scarii de bonitate" rezulta ca factorul de mediu biodiversitate va fi afectat in limitele admise, iar impactul negativ produs asupra biodiversitatii este temporar, de intensitate medie, reversibil, cu probabilitate mica de aparitie a unor fenomene majore, datorita masurilor luate in faza de proiectare.

In conditiile de functionare normala si de respectare a instructiunilor de proiectare, activitatea de foraj si echipare sondei 710 Balteni nu va afecta factorul de mediu biodiversitate.

4.6 Peisajul

Exploatarea petroliera Balteni se gaseste pe cursul inferior al paraului Cioiana fiind situata in zona de contact dintre Subcarpați si Piemontul Getic-Gruierile Jiului.

Subcarpații Gorjului s-au dezvoltat pe formațiuni miocene si pliocene. Relieful este format din depresiuni si dealuri dispuse in doua siruri continue, paralele cu ramura sudica a munților. Se constata o coborare generala a reliefului de la est la vest, datorita afundarii structurii geologice in aceeasi directie.

Adancirea fragmentarii reliefului are valori, in general, intre 100 si 150 m, dar in unele locuri din culoarul depresionar de sub munte si din depresiunile intracolinare, poate cobori sub 50 m. Aceasta adancire a reliefului genereaza aliniamente de instabilitate ale versanților.

Din punct de vedere geomorfologic perimetrul cercetat se gaseste pe un teren relativ plan la partea superioara a Dealului lui Bran, situat intre localitatile Balteni, Ticleni si Pesteana Jiu din judetul Gorj, in bazinul hidrografic al paraului Valea Mare din bazinul raului Jiu. (cod cadastral VII-1.32.3).

4.6.1. Explicarea utilizarii terenului**Tabelul nr. 4.6.1-1.**

Utilizarea terenului	Suprafata (m ²)		
	Inainte de punerea in aplicare a proiectului	Dupa punerea in aplicare a proiectului	Recultivata (dupa redare)
1	2	3	4
In agricultura:			
▪ teren pasune	-	-	
▪ gradini			
▪ arabil	-	-	-
▪ faneata			
▪ livada			
▪ padure	3965	3965	-
▪ silvic fara vegetatie forestiera			
Teren silvic	-	-	-
Drumuri	-	-	-
Zone construite (curti, suprafata construita)	-	-	-
Ape	-	-	-
Alte terenuri:			
▪ vegetatie plantata			
▪ zone umede	-	-	-
▪ teren deteriorat			
▪ teren neproductiv			
TOTAL	3965	3965	-

4.6.2. Impactul prognozat

O sursa de disconfort pentru peisaj o reprezinta defrisarea propriu-zisa a zonei propusa pentru careul sondei, iar alta sursa o reprezinta forma si dimensiunea sondei 1018 Bustuchin.

Impactul pe care sonda și lucrările aferente il pot avea asupra peisajului afectează local (careul sondei), solul și vegetația și poate fi important, numai în cazul unor erupții necontrolate, fapt foarte puțin probabil, având în vedere măsurile ce se iau pentru prevenirea unor asemenea eveniment.

Pentru evaluarea impactului asupra mediului inconjurator s-a folosit metoda V. ROJANSKI, rezultand un indice de impact asupra peisajului de 0,40 care conform ”Scarii de bonitate” rezulta ca factorul de mediu peisaj va fi afectat in limitele admise, iar impactul negativ produs asupra peisajului este de intensitate medie, cu probabilitate mica de aparitie a unor fenomene majore, datorita masurilor luate in faza de proiectare.

Impactul transfrontarier

Nu este cazul.

Nici una din activitatile din lista anexata Conventiei privind evaluarea impactului asupra mediului in context transfrontiera, adoptata la Espoo la 25 februarie 1991, rectificata prin Legea 22/2001, nu se intersecteaza cu lucrarile prevazute in proiect.

4.6.3. Masuri de diminuare a impactului

Toate masurile prevazute in proiect, ce se vor aplica in practica privind buna functionare a instalatiilor, sunt menite sa protejeze si componentele peisajului.

Dupa executarea lucrarilor de dezafectare, vegetatia va repopula in mod sistemic zona .

Terenul liber de sarcini tehnologice trebuie redat in circuitul productiv prin impadurire.

Stratul de sol vegetal se colecteaza in depozitul de sol vegetat pentru a fi refolosit la redarea terenului in circuitul silvic la sfarsitul perioadei de ocupare. Vegetatia forestiera adecvata se va instala prin impaduriri numai daca sunt indeplinite conditiile din proiectul de refacere a amplasamentului afectat.

Investitorul disponibilizeaza si resursele financiare pentru lucrarile de impadurire si intretinerea corespunzatoare a plantatiei pana la realizarea starii de masiv.

Arboretul nou creat va incepe sa satisfaca aceleasi cerinte ecologice ca si padurea defrisata dupa circa 8 ani de la executarea plantatiei.

Dupa inchiderea masivului si in continuare sunt asigurate conditiile de ocupare a niselor ecologice cu specii specifice ecosistemelor forestiere din zona. Acest lucru se va produce treptat, in functie de evolutia ulterioara a arboretului, cantitatea de biomasa produsa si reintrata in circuitul biologic (sub actiunea microflorei si microfaunei), tipul si gradul de ocupare a parterului cu flora erbacee, subarbustiva si arbustiva, instalarea spontana a unor specii forestiere din zona, etc.

4.7. Mediul social si economic

Sonda 710 Balteni, prin amplasamentul sau, nu afecteaza in nici un fel asezarile umane.

Din punct de vedere morfologic terenul pe care se va amplasa sonda 710 Balteni este plan, fara denivelari si nu prezinta aspecte de instabilitate, eroziuni sau alte fenomene geologicedinamice.

Lucrarile de foraj la sonda 710 Balteni se vor face esalonat astfel ca nu putem vorbi despre un impact cumulativ, iar activitatile generatoare de zgomote ridicate vor fi planificate, astfel incat sa se evite o suprapunere a acestora si in timpul forajului sa nu se produca un impact cumulativ.

Perimetrul propus pentru amplasarea sondei 710 Balteni se gaseste in extravilanul comunei Balteni, sat Balteni, judetul Gorj.

Avand in vedere ca distanta la care se afla amplasamentul circa 1970 m, este mai mare decat cea minima necesara impusa (50 m – conform Ordinului 196 din 10 octombrie 2006 privind Normele si prescriptiile tehnice actuale, specifice zonelor de protectie si zonelor de siguranta aferente Sistemului national de transport al titeiului, gazolinei, condensatului si etanului) se poate considera ca securitatea asezarilor umane este asigurata.

Infiintarea unui santier in zona va oferi noi locuri de munca, in perioada de constructie. Aparitia acestor locuri de munca se va repercuta asupra nivelului de trai prin cresterea veniturilor si scaderea somajului (**impact pozitiv temporar**). De asemenea, santierul nu va afecta activitatile agricole din zona.

In aceste conditii amplasarea sondei pe un teren avand categoria de folosinta padure nu genereaza un posibil impact social asupra populatiei.

Existenta in zona exploatarilor petroliere a sondei de foraj si extractie va conduce la cresterea potentialului socio - economic al zonei si asigurarea unor noi rezerve energetice economiei romanesti, dar nu va modifica structura activitatii traditionale si nici nu va crea asezari umane noi, prin atragerea de forta de munca in zona.

Desfasurarea normala a procesului de foraj nu conduce la poluarea semnificativa a mediului. Se estimeaza ca impactul produs asupra asezarilor umane sau a obiectivelor industriale din zona adiacenta, precum si a starii de sanatate a populatiei este nesemnificativ.

4.7.1. Impactul potential

Aspectele de mediu pot fi generate de traficul greu pentru transportul instalatiilor de foraj si a anexelor si aprovizionarea cu materiale si zgomotul produs de activitatea desfasurata. In perioada amplasarii santierului de foraj cat si pe durata de executie a obiectivului, circulatia in zona se va intensifica.

In perioada de constructie muncitorii care vor realiza lucrarile sunt angajati de catre firma constructoare si vor fi special instruiti pentru desfasurarea lucrarilor si dotati cu echipamente de protectie.

Activitatile cu potential impact asupra lucratorilor pot fi:

- instalarea, punerea in functiune, exploatarea si intretinerea utilajelor mecanice si electrice;
- operatii de forare;
- manipularea substantelor periculoase;
- exploatare instalatii cu grad ridicat de pericol (incendii);
- colectarea si recuperarea deseurilor;
- emisii de gaze si zgomot determinate de traficul utilajelor din cadrul santierului.

Debitele masice ale poluantilor emisi de motoarele utilajelor sunt sub valorile concentratiilor impuse de legislatia ce stabileste calitatea factorului de mediu aer.

Avand in vedere cele mentionate mai sus precum si modul de functionare intermitenta a autovehiculelor si perioada limitata de timp, impactul asupra personalului este nesemnificativ.

In cazul obiectivului analizat suntem in prezenta zgomotelor normale, ce se produc in cadrul unui santier. Zgomotul produs de utilaje va fi in jur de 80 dB pe zona obiectivului, ajungand la un nivel de zgomot de circa 24 dB, fiind sub nivelul de 55 dB conform Ordinului 119/2014.

Datorita amplasarii locatiei la circa 1970 m de zona locuita, precum si a masurilor implementate de reducere a poluarii, desfasurarea lucrarilor de foraj nu poate afecta bunurile materiale si starea de sanatate a populatiei.

Raza de influenta a particulelor de praf antrenate de autovehiculele de pe caile de acces, ca si zgomotele si vibratiile produse de instalatie este limitata.

In conditiile respectarii normelor de sanatate si securitate in munca aplicabile sectorului de foraj, normelor de aparare impotriva incendiilor si normelor de protectie a mediului, impactul asupra populatiei potential vulnerabile este minim si se desfasoara pe timp limitat, pe durata fazelor de realizare a proiectului.

Pentru evaluarea impactului asupra mediului inconjurator s-a folosit metoda V. ROJANSKI, rezultand un indice de impact asupra asezarilor umane de 0,40 care conform "Scarii de bonitate" rezulta ca asezarile umane nu vor fi afectate in limite admise de realizarea proiectului. Impactul potential, indeosebi asupra bunurilor materiale, in cazuri accidentale are o probabilitate redusa de aparitie, datorita masurilor de protectie, de prevenire si a masurilor tehnico – tehnologice, avute in vedere in faza de proiectare.

Impactul transfrontalier

Nu este cazul.

Nici una din activitatile din lista anexata Conventiei privind evaluarea impactului asupra mediului in context transfrontiera, adoptata la Espoo la 25 februarie 1991, rectificata prin Legea 22/2001, nu se intersecteaza cu lucrarile prevazute in proiect.

4.7.2. Masuri de diminuare a impactului

Amplasamentul sondei este situat la distanta de receptorii protejati (locuinte). Aspectele de mediu pot fi generate de traficul greu pentru transportul instalatiilor de foraj si a anexelor si aprovizionarea cu materiale si zgomotul produs de activitatea desfasurata.

Pentru limitarea preventiva a zgomotului, vibratiilor si a emisiilor poluante din gaze de esapament produse de autovehicole grele, sunt luate urmatoarele masuri :

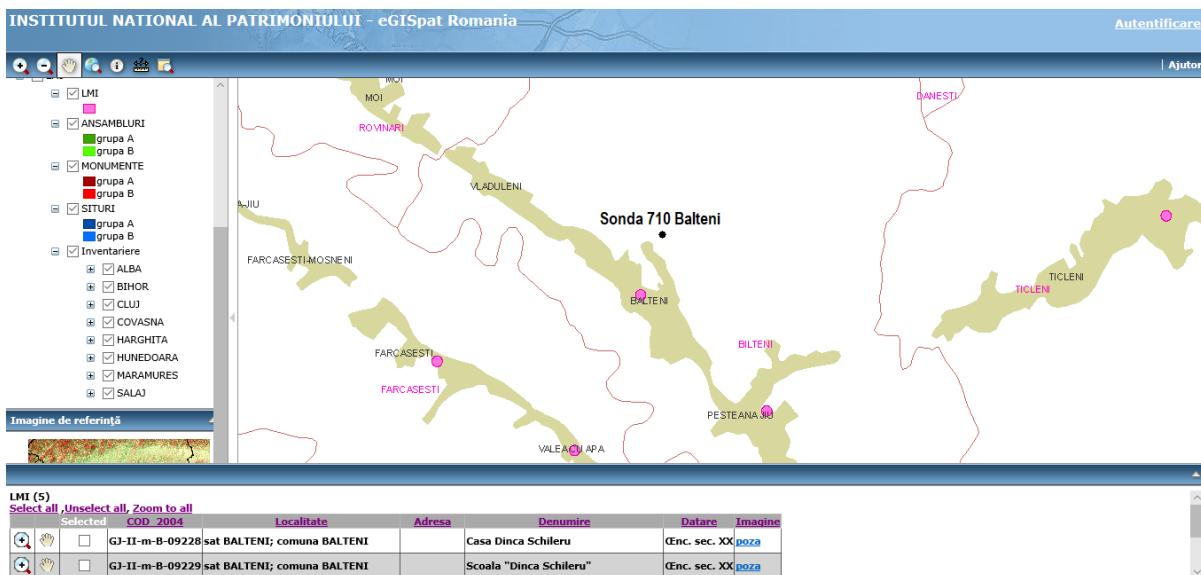
Pentru limitarea preventiva a zgomotului, vibratiilor si a emisiilor poluante din gaze de esapament produse de autovehicule grele, sunt luate urmatoarele masuri :

- reducerea vitezei de deplasare la circa 5 km/h si mentinerea starii tehnice corespunzatoare a mijloacelor de transport ;
- limitarea emisiilor din gazele de esapament prin verificari tehnice periodice ale autovehiculelor ;
- reducerea timpului de mers in gol a motoarelor utilajelor si a mijloacelor de transport auto;
- detectarea rapida a eventualelor neetanseitati sau defectiuni si interventia imediata pentru eliminarea cauzelor;
- udarea cailor de transport pe care circula autocamioanele, in vederea reducerii pana la anulare a poluarii cu praf;
- activitatile care produc mult praf vor fi reduse in perioadele cu vant puternic sau se va proceda la umectarea suprafetelor sau luarea altor masuri (ex: imprejmuire cu panouri,) in vederea reducerii dispersiei pulberilor in suspensie in atmosfera;
- lucrarile de foraj la sonda 710 Balteni se vor face esalonat astfel ca nu putem vorbi despre un impact cumulativ, iar activitatile generatoare de zgomote ridicate vor fi planificate, astfel incat sa se evite o suprapunere a acestora si in timpul forajului sa nu se produca un impact cumulativ;
- locurile de munca trebuie mentinute curate, iar substantele sau depunerile periculoase trebuie indepartate ori tinute sub supraveghere pentru a nu pune in pericol securitatea si sanatatea lucratorilor;
- lucratorii trebuie sa beneficieze de informare, instruire si pregatire necesare pentru asigurarea securitatii si protectia sanatatii lor;
- pentru fiecare loc de munca vor fi elaborate instructiuni scrise care sa cuprinda reguli ce trebuie respectate in scopul asigurarii securitatii si sanatatii lucratorilor si al sigurantei utilajelor;
- utilajele si instalatiile mecanice vor fi prevazute cu protectie adecvate si sisteme de securitate in caz de avarii;
- lucratorii vor fi dotati cu echipamente de protectie corespunzatoare;
- inregistrarea si masurarea concentratiilor de gaze, montarea de dispozitive de alarma automate, sisteme de decuplare automata a instalatiilor electrice si sisteme de oprire automata a motoarelor cu ardere interna;

- locurile de munca trebuie sa fie amenajate astfel incat lucratorii sa fie protejati impotriva influentelor atmosferice, sa nu fie expusi la niveluri sonore nocive, nici la influente exterioare nocive, in caz de pericol, sa poata parasii rapid locul de munca;
- locurile de munca vor fi prevazute cu dispozitive adecvate pentru prevenirea declansarii si propagarii incendiilor;
- respectarea distantelor de siguranta intre instalatiile din santierele de lucru;
- sa se tina evidenta stricta a substantelor si preparatelor chimice periculoase inclusiv a recipientelor si ambalajelor;
- organizarea muncii astfel incat sa se reduca zgomotul prin limitarea duratei si intensitatii expunerii si stabilirea unor pauze suficiente de odihna in timpul programului de lucru;
- datorita amplasarii locatiei la circa 1970 m de zona locuita, desfasurarea lucrarilor de foraj nu poate afecta bunurile materiale si starea de sanatate a populatiei.

Avand in vedere ca distanta la care se afla sonda (circa 1970 m) este mult mai mare decat cea minima necesara impusa (50 m – conform Ordinului 196 din 10 octombrie 2006 privind Normele si prescriptiile tehnice actuale, specifice zonelor de protectie si zonelor de siguranta aferente Sistemului national de transport al titeiului, gazolinei, condensatului si etanului) si ca in procesul de foraj nu se degaja substante microbiene sau radioactive se considera ca securitatea asezarilor umane este asigurata.

4.8. Conditii cultural si etnice, patrimoniul cultural



Amplasamentul tratat in proiectul “ Lucrari de suprafata pentru foraj si echipare sonda 710 Balteni” se afla la distante considerabile fata de cele mai apropiate monumente istorice conform imaginii prezentate mai sus, preluata de pe site-ul Institutului National al Patrimoniului, si a celor de mai jos :

Distantele fata de amplasament a celor mai apropiate monumente istorice :

- In satul Balteni, comuna Balteni, se afla monumentul istoric “ Casa Dinca Schileru”, cod GJ-II-m-B-09228, datare inc. Sec. XX, aflandu-se la o distanta de circa 2,85 km fata de sonda 710 Balteni.

- In satul Balteni, comuna Balteni, se afla monumentul istoric “ Scoala "Dinca Schileru"”, cod GJ-II-m-B-09229, datare inc. Sec. XX, aflandu-se la o distanta de circa 2,90 km fata de sonda 710 Balteni.
- In satul Balteni, comuna Balteni, se afla monumentul istoric “ Biserica "Sf. Vasile"”, cod GJ-II-m-B-09227, datare 1826, aflandu-se la o distanta de circa 3 km fata de sonda 710 Balteni.
- In satul Pesteana Jiu, comuna Balteni se afla monumentul istoric “ Scoala”, cod GJ-II-M-B-09344, aflandu-se la o distanta de circa 4,7 km fata de sonda 710 Balteni.

Avand in vedere cele prezentate mai sus putem considera faptul ca realizarea proiectului “ Lucrari de suprafata pentru foraj si echipare sonda 710 Balteni” nu va afecta in niciun fel patrimoniul cultural din zona.

4.9. Protectia impotriva radiatiilor

In procesul tehnologic de foraj nu se folosesc substante radioactive si nu se emit radiatii, deci nu exista un pericol din punct de vedere al radiatiilor.

4.10. Zgomotul si vibratiile

Principalele surse de zgomot si vibratii rezulta de la exploatarea instalatiei de foraj a utilajelor anexe, de la mijloacele de transport.

Din punct de vedere al amplasarii lor, sursele de zgomot pot fi clasificate in :

- surse de zgomot fixe ;
- surse de zgomot mobile,

Sursele fixe de zgomot si vibratii sunt reprezentate de instalatia de foraj/probare strate si anexele acesteia (pompe, generatoare).

Sursele de zgomot si vibratii mobile la sonda 710 Balteni sunt reprezentate de:

- vehiculele necesare transportului instalatiei de foraj/probe, transportului materialelor de constructie, transportului materiilor prime, masini de compactat, buldozere, incarcatoare pe senile, macarale mobile, camioane, agregate cimentare necesare lucrarilor de amenajare pe parcursul etapei de mobilizare;
- vehicule care asigura aprovizionarea cu materiale necesare efectuarii programului de constructie al sondei si probarea stratelor, autocisterne pentru asigurarea necesarului de apa potabila si tehnologica, masini suplimentare ale contractorilor ce asigura service-ul pe durata lucrarilor de foraj si probare strate;
- vehiculele necesare transportului instalatiei de foraj de pe locatie;
- vehiculele necesare transportului habelor, rezervoarelor, containerelor, ca urmare a demontarii acestora;
- vehiculele necesare transportului deseurilor de constructie pe durata lucrarilor de demobilizare.

Expunerea ocazionala, la niveluri destul de ridicate de zgomot, pe o perioada relativ scurta de timp este responsabila de efecte otice, de diminuarea acuitatii auditive, precum si de actiunea ca factor de risc asociat in aparitia si severitatea hipertensiunii arteriale, in cresterea riscului infarctului de miocard etc.

Cazul in care exista expuneri asupra populatiei, caracterizate prin niveluri reduse, ale zgomotului, dar persistente, efectele principale sunt cele nespecifice, datorate actiunii de factor de stres neurotrop al zgomotului.

Stresul se manifesta in sfera psihica, de la simpla reducere a atentiei si a capacitatilor amnezice si intelectuale, pana la tulburari psihice si comportamentale care se manifesta clinic prin oboseala, iritabilitate si senzatie de disconfort.

Alte efecte au caracter nespecific si de cele mai multe ori infraclinic, cu o etiologie multifactoriala, evolueaza de la simple modificari fiziologice, pana la inducerea de procese patologice, cum ar fi aparitia tulburarilor nevrotice, agravarea bolilor cardiovasculare, tulburari endocrine etc.

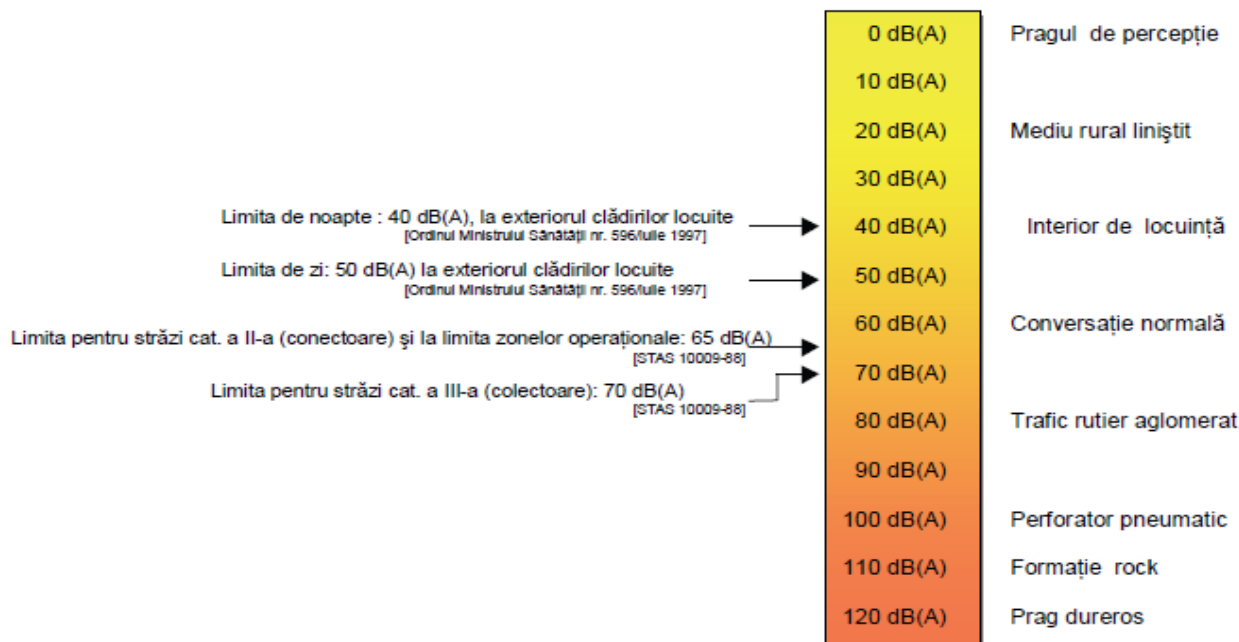
Pentru evaluarea impactului zgomotului, doua aspecte sunt importante:

- extinderea impactului - exprimata prin numarul persoanelor afectate;
- intensitatea impactului - exprimata prin nivelul de zgomot, exprimat in dB.

In general, zgomotul este influentat de factori precum:

- viteza si directia vantului ;
- temperatura aerului ;
- absorbtia valurilor acustice de pamant / sol (efectul pamant/sol) ;
- absorbtia aerului (in functie de presiune, temperatura, umiditate relativa);
- altitudinea reliefului;
- tip de vegetatie.

Fig. 4.10.1 Scara decibetica tipica avand indicate reglementarile nationale privind limitele de zgomot



Se estimeaza ca sursele de zgomot fixe vor crea un disconfort moderat avand in vedere faptul ca lucrarile se vor desfasura pe o perioada scurta de timp.

O ilustrare tipica a scalei in decibeli este prezentata in **Figura 4.10.1**, care descrie un numar de nivele de presiune sonora tipice comparate cu valorile limita stabilite prin reglementarile nationale.

Vibratiile prezente in instalatiile de foraj petrolier sunt fenomene fizice complexe, ce inglobeaza un ansamblu de componente aleatoare si armonice de diverse frecvente.

Formele potentiale de impact generate de zgomot si vibratii aferente proiectului vor cuprinde in general:

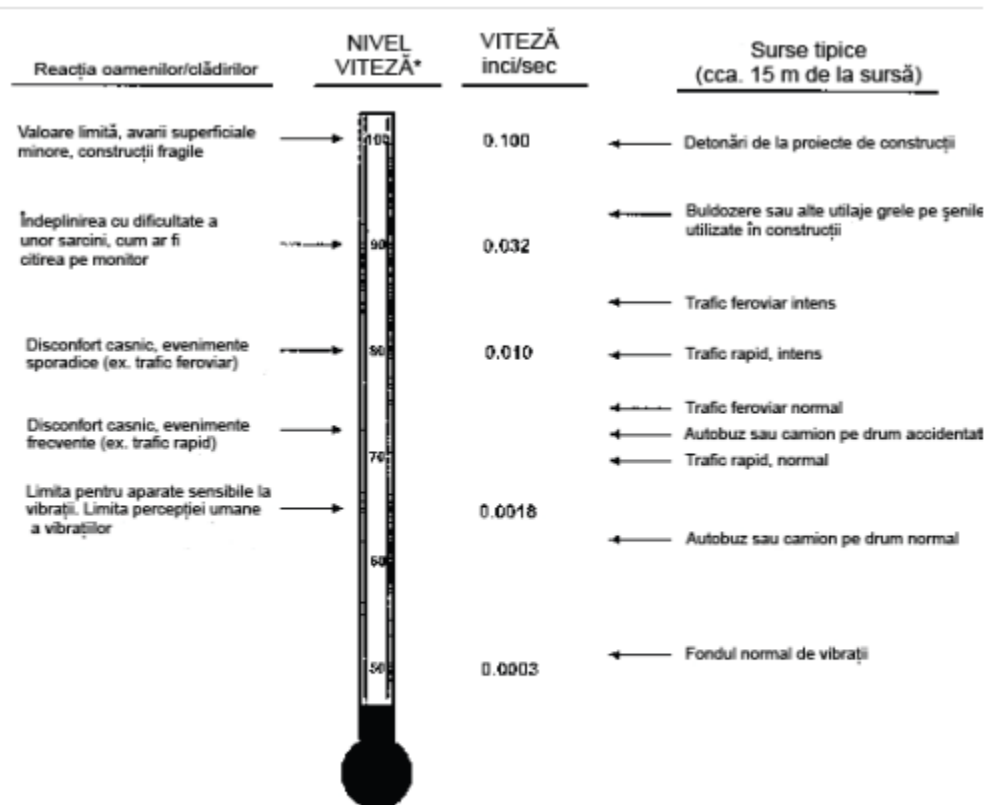
- operarea vehiculelor grele si usoare pentru transportul personalului, materialelor si echipamentelor catre, de la si in perimetrul proiectului;
- operarea utilajelor mobile si stationare, inclusiv camioane de transport, excavatoare, incarcatoare, macarale, etc.

Cauzele vibratiilor specifice functionarii masinilor si utilajelor mecanice din structura instalatiilor de foraj sunt foarte diverse. In unele cazuri, vibratiile sunt vizibile, ele fiind dictate chiar de procesul tehnologic (sitele vibratoare destinate cernerii lichidului de foraj) sau de catre principiile de functionare a masinilor din structura instalatiei (motoare Diesel de antrenare a trolurilor si mesei rotative, pompelor si compresoarelor cu pistoane etc.).

Alte cauze sunt datorate inexactitatilor de executie sau montaj, uzurii excesive a subansamblelor sau actiunii unor forme externe, specifice mediului in care functioneaza instalatia (cum ar fi forta vantului etc.).

Sensibilitatea umana la vibratii este cea mai acuta la frecvente cu valorile intre 8 Hz pana la 80 Hz.

In Figura 4.10.2 sunt prezentate nivelele tipice de vibratie pentru mai multe surse obisnuite, impreuna cu reactiile potentiale din partea unor constructii sau a organismului uman.



* Valoarea vitezei ca rădăcină pătrată medie în Db, raportată la 10⁻⁹ inci/sec.

Fig. 4.10.2 Surse obisnuite de vibrații si reacția oamenilor si a clădirilor

Sursele de zgomot si vibratii mobile la sonda 710 Balteni sunt reprezentate de:

- vehiculele necesare transportului instalatiei de foraj/probe, transportului materialelor de constructie, transportului materiilor prime, buldozere, incarcatoare pe senile, macarale mobile, camioane, agregate cimentare necesare lucrarilor de amenajare pe parcursul etapei de mobilizare;
- vehicule care asigura aprovizionarea cu materiale necesare efectuarii programului de constructie al sondei si probarea stratelor, autocisterne pentru asigurarea necesarului de apa potabila si tehnologica, masini suplimentare ale contractorilor ce asigura service-ul pe durata lucrarilor de foraj si probare strate;
- vehiculele necesare transportului instalatiei de foraj de pe locatie;
- vehiculele necesare transportului habelor, rezervoarelor, containerelor, ca urmare a demontarii acestora.

Utilajele de constructie si vehiculele sunt principalele surse de zgomot si vibratii in timpul perioadei de constructie a proiectului.

Avand in vedere intensificarea traficului pe perioada lucrarilor de mobilizare – demobilizare instalatie foraj (circa 30 de zile) datorat utilajelor si circulatiei vehiculelor se va produce o crestere a nivelului de zgomot si vibratii in aceasta perioada.

4.10.1. Impactul prognozat

Principalele surse de zgomot si vibratii rezulta de la exploatarea instalatiei de foraj, a utilajelor anexe si de la utilajele de transport care tranziteaza incinta careului.

Zgomotele si vibratiile se produc in situatii normale de exploatare a instalatiei de foraj, au caracter temporar si nu au efecte negative asupra mediului. Protectia impotriva zgomotului se realizeaza prin montarea baracii instalatiei, care poate avea pereti din tabla ondulata sau din prelata, care actioneaza ca o structura fonoabsorbanta.

Protectia impotriva vibratiilor se realizeaza prin montarea de structuri antivibratoare. Pentru aceasta intre fundatia utilajului (din dale de beton prefabricat) si utilaj, se intercaleaza un element elastic (tampoane de cauciuc, pasla, pluta), aceste elemente elastice se vor precomprima la strangerea buloanelor care fixeaza utilajul de fundatie.

In timpul executarii lucrarilor de constructii – montaj, sursele de zgomot, sunt date de utilajele in functiune, ce deservesc lucrarile.

Avand in vedere ca utilajele folosite sunt actionate de motoare termice omologate, nivelul zgomotelor produse se incadreaza in limitele admisibile.

Principalele surse de zgomot si vibratii de pe amplasament vor fi reprezentate de: functionarea motoarelor de actionare si a generatoarelor electrice; manipularea materialului tubular; functionarea utilajelor terasiere folosite pentru amenajarea terenului.

➤ *Sursele de zgomot vor avea un caracter temporar, avand ca durata:*

- Utilajele terasiere folosite la amenajarea terenului: circa 90 zile, 10 ore/zi;
- Instalatii de foraj: circa 30 zile, 24 ore/zi;
- Manipularea materialului tubular: circa 37 zile, aproximativ 24 ore/zi.

Valorile admisibile ale nivelului de zgomot exterior pe strazi, masurate la bordura trotuarului, este functie de categoria strazii (I - IV) si este cuprins intre 60 – 85 dB.

Din analiza surselor de zgomot care concura la realizarea obiectivului propus se constata ca in zona fronturilor de lucru, a rezultat un nivel de zgomot cuprins intre 85 - 97 dB in conditii normale de functionare.

Pe baza datelor privind puterile acustice ale utilajelor si mijloacelor de transport, se estimeaza ca in conditii normale de functionare precum si a masurilor implementate pentru reducerea poluarii, nivelul de zgomot fata de cel mai apropiat receptor (1970 m - asezari umane) este cuprins intre circa 16 – 31 dB, fiind sub valorile admisibile de zgomot de 55 dB, conform Ordinului 119/2014 pentru aprobarea Normelor de igiena si sanatate publica privind mediul de viata al populatiei.

Instalatia de foraj este o sursa exterioara de zgomot cu actiune permananta pe durata desfasurarii lucrarilor de foraj (30 zile), astfel nivelul de zgomot produs trebuie sa respecte limitele de 55 dB pentru orele de zi (06.00 – 22.00) masurate la 2 m de fatada cladiri, cat si pentru orele de noapte (22.00 – 06.00) limitele sunt stabilite la 45 dB(A) langa cladiri, la 2 m de fatada conform Ordinului nr. 119/2014 al ministrului sanatatii stabileste limitele maxim admisibile ale nivelelor de zgomot (Leq) in locuinte.

Instalatia de foraj este prevazuta cu o baraca metalica care actioneaza ca si panou fonoabsorbant, astfel nivelul de zgomot al instalatiei la limita zonei de functionare este de 65 dB, iar zgomotul pana la cel mai apropiat receptor este de circa 24 dB, care respecta limitele impuse de legislatia in vigoare.

Toate echipamentele utilizate pentru executia lucrarilor sunt din dotarea firmei constructoare, cu care beneficiarul va incheia contract.

Nivelul de expunere fata de lucratori este de 87 dB pentru o perioada de 8 h.

In conditiile in care nivelul de expunere saptamanal depaseste valoarea limita de expunere 87 dB (conform HG 430/2006 modificata prin HG 601/2007) angajatorul va asigura:

- mijloace individuale de protectie auditiva;
- mijloace tehnice pentru reducerea zgomotului;
- organizarea muncii astfel incat sa se reduca zgomotul prin limitarea duratei si intensitatii expunerii si stabilirea unor pauze suficiente de odihna in timpul programului de lucru.

Tinand cont de faptul ca in vecinatatea amplasamentului nu sunt zone locuite, zgomotele produse nu constituie amenintari la starea de sanatate a comunitatii existente.

In cazul in care sonda se dovedeste a fi productiva, in faza de exploatare a sondei, singura sursa potentiala de zgomot o constituie motorul electric al pompei de extractie care emite zgomot sub nivelul impus prin reglementari nationale.

Vibratiile

Cauzele aparitiei vibratiilor sunt constituite, in primul rand de principiul de functionare al utilajului: miscarea alternative care se produce in pompe, compresoare, motoare cu ardere interna, conduce la aparitia unor forte periodice care produc vibratii. Fortele periodice pot fi partial inlaturate printr-o perfecta echilibrare a maselor (realizata la constructia utilajului), sau prin folosirea unor aliaje usoare la confectionarea elementelor in miscare; o anulare complete a fortelor periodice este greu de realizat, motiv pentru care , in vederea diminuarii efectului se construiesc fundatii antivibratoare.

O categorie deosebita de utilaje ce produc vibratii o constituie acele dispozitive care prin constructe sunt facute sa lucreze cu vibratii (site vibratorii, ciocane pneumatic, ciocane de forja, pentru acestea construirea fundatiilor antivibratorii este o cerinta absolute obiectiva).

O atentie deosebita trebuie sa se acorde echilibrarii dinamice a axelor cardanice inca de la montarea instalatiei de foraj. O echilibrare dinamica corecta atat a motorului, cat si a axului cardanic, ofera posibilitati importante de reducere a nivelului de zgomot in instalatie si in special pe podul de lucru.

Limitarea marimii vibratiilor unui utilaj este determinate de urmatoorii factori: efectul asupra omului, asupra uzurii premature a unor elemente ai masinii, efectul asupra cladirilor sau constructiilor, precum si asupra procesului tehnologic; toate acestea concur la necesitatea confectionarii unor fundatii antivibratoare.

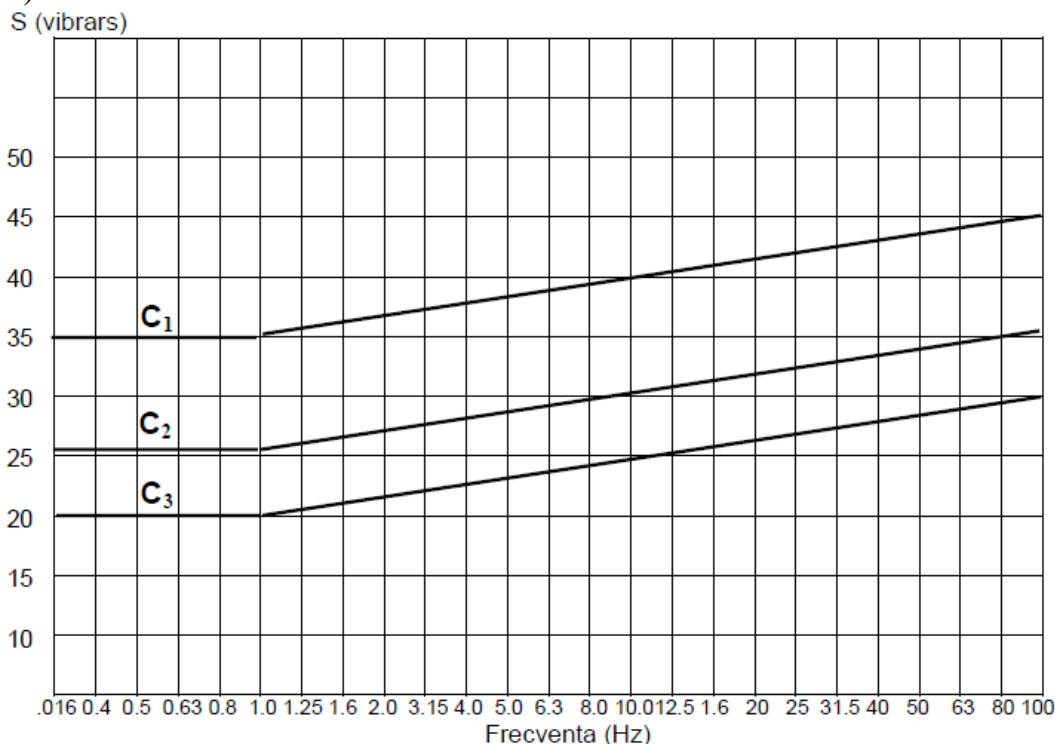
In mod curent se accepta ca fundatia joaca rolul principal impotriva vibratiilor; aceasta presupune transmiterea de la fundatie la teren a unei forte mai mica decat forta perturbatoare, o parte din aceasta fiind preluata de fundatie sau elementul elastic, sau de ambele.

Sensibilitatea umana la vibratii este cea mai acuta la frecvente cu valorile intre 8 Hz pana la 80 Hz.

Tabel 4.10.1.1. - Emisii de vibratii admise – constructii (dupa Tabelul 1, SR 12025/2-94)

Nr. Crt.	Tip de cladire	Nivele admise de rezistenta
1.	Structuri rigide (cu ziduri portante, zidarie si/sau diafragma de beton monolit sau prefabricat) si:	
	Parter cu pana la 4 etaje si pana la 15 m inaltime	C ₁
	Parter plus 4 pana la 10 etaje, 15-35 m inaltime	C ₂
2	Constructie cu structura de rezistenta construita stadial, cu parter pana la 10 etaje si:	
	O singura deschidere	C ₂
	Mai multe deschideri	C ₃

Fig. 4.10.1.1. - Emisii de vibratii admise – Nivele acceptabile (constructii) (dupa Figura 1, SR 12025/2-94)



Tabelul 4.10.1.2. - NIVELURI ADMISIBILE DE VIBRAII – OCUPANII (dupa Tabelul 3, SR 12025/2-94)

Nr. Crt.	Tip de cladire	Curba combinata admisibila AVC
1.	Locuinte (permanente)	77
2.	Dormitoare, hoteluri, pensiuni (locuinte temporare)	77
3.	Spitale, clinici	71
4.	Scoli	77
5.	Gradinite	71
6.	Cladiri pentru organizare administrativa/tehnica si anexele acestora(cum ar fi: zone de depozitare, magazii, ateliere mecanice)	83
7.	Cladiri comerciale	89

Observatii: Conform SR 12025/2-94. Avc se refera la o curba combinata de domeniul 1-2 Hz pentru curbe de vibratie transversala, si 8-80 Hz pentru curbe de vibratie longitudinale. Pentru domeniul 2-8 Hz se estimeaza o interpolare liniara intre cele doua curbe (vezi Figura 4.3.4). Numerele din coloana Avc reprezinta nivelul de accelerare pentru o frecventa de 2 Hz, in decibeli, valoare de referinta 10-6 m/s².

Se estimeaza ca in conditii normale de functionare frecventa vibratiilor echivalenta produsa de utilajele ce deservesc lucrarile de mobilizare/demobilizare instalatie foraj si de foraj este de circa 30 - 40 Hz, fiind sub nivelurile admisibile de vibratii pentru locuinte de 77 Hz, conform SR 12025/2-94. Toate echipamentele utilizate pentru executia lucrarilor sunt din dotarea firmei constructoare, cu care beneficiarul va incheia contract.

4.10.2. Masuri de diminuare a impactului

In timpul constructiei sondei

Zgomotele si vibratiile de produc in situatii normale de executie a instalatiei de foraj, au caracter temporar, iar efectele sunt pe termen scurt si nu au efecte negative asupra mediului. Protectia impotriva zgomotului se realizeaza prin montarea baracii instalatiei, care poate avea pereti din tabla ondulata sau din prelata, care actioneaza ca o structura fonoabsorbanta.

Pentru limitarea impactului al potentialei poluarii sonore determinate de activitatea desfasurata in cadrul obiectivului analizat, asupra sanatatii populatiei se recomanda urmatoarele masuri:

- in timpul efectuarii lucrarilor se vor respecta normele de productie a zgomotului prin poluare fonica, se vor folosi utilaje performante din acest punct de vedere, vor circula cu viteza redusa (circa 5 m/h) si fara a produce vibratii;
- instalatia de foraj si utilajele componente vor fi dotate cu elemente de protectie impotriva zgomotului si vibratiilor;
- toate utilajele si autovehiculele care produc zgomot si/sau vibratii vor fi performante din acest punct de vedere si se vor incadra in limitele de protectie prevazute de normative;
- organizarea muncii, minimizarea expunerii la zgomot peste orele normale de lucru, pentru lucratori, planificarea activitatilor generatoare de zgomote ridicate, astfel incat sa se evite o suprapunere a acestora – respectarea graficelor de lucru;

- desfasurarea lucrarilor generatoare de zgomot peste nivelul admisibil in afara intervalului orar 13,00 – 14,00 si 22 – 8,00, conform Legii 61/1991, republicata la data de 31 ianuarie 2011;
- oprirea motoarelor vehiculelor pe perioada stationarii;
- automonitorizarea nivelurilor de zgomot la limita amplasamentului in scopul aplicarii de masuri corective privitoare la poluarea sonora excesiva, pe perioada activitatilor de realizare a forajului sondei.

Pentru protectia persoanelor care se gasesc in apropierea unor echipamente cu nivel ridicat de zgomot se pot realiza:

- carcasari de echipamente;
- dotarea personalului de deservire a instalatiei de foraj cu casti antifoane;
- folosirea manusilor sau palmarelor pentru prinderea comenzilor vibrante, zgomotoase.

In conditiile amplasarii obiectivului, nivelurile estimate ale zgomotului se vor incadra in limitele prevazute de Ordinul 119/2014 pentru aprobarea Normelor de igiena si sanatate publica privind mediul de viata al populatiei, iar **impactul asupra sanatatii populatiei poate fi apreciat ca redus.**

In privinta vibratiilor, consideram ca acestea au un impact nesemnificativ asupra personalului si a populatiei aflata la circa 1970 m de sonda, situandu-se in limite admise. Se recomanda totusi o planificare activitatilor generatoare de zgomote ridicate, astfel incat sa se evite o suprapunere a acestora.

Protectia impotriva vibratiilor se realizeaza prin montarea de structuri antivibratoare. Pentru aceasta intre fundatia utilajului (din dale de beton prefabricat) si utilaj, se intercaleaza un element elastic (tampoane de cauciuc, pasla, pluta), aceste elemente elastice se vor precomprima la strangerea buloanelor care fixeaza utilajul de fundatie.

Cu bune rezultate, ca elemente elastic se pot folosi:

- placile din pluta , cu grosime de 60 mm, indicate la masini cu turatii ridicate la care nu se pot realize amortizoare din arcuri; rezistenta la compresiune a placilor din pluta este de maxim 2 daN/cm²;
- pasla, care este rezistenta la agenti chimici; are o rezistenta la compresiune de 60...70 daN/cm² si se recomanda ca placi amortizoare la masini ce produc socuri;
- cauciucul cu modul de elasticitate la compresiune de 10...100 daN/cm²; acesta se deformeaza mult si este capabil sa preia socuri foarte puternice. Se foloseste sub forma de tampoane, discuri sau buce (la elemente in miscare sau rotatie, sau translatie), precum si sub forma de placi striate sau cu gauri(pentru izolarea masinilor unelte) .

In vederea fixarii elementelor elastic, intre masina si fundatie este necesara o prindere a acestora pe batiuri sau pe suprafata fundatiei.

Avand in vedere ca distanta la care se afla amplasamentul circa 1970 m, este mult mai mare decat cea minima necesara impusa (50 m – conform Ordinului 196 din 10 octombrie 2006 privind Normele si prescriptiile tehnice actuale, specifice zonelor de protectie si zonelor de siguranta aferente Sistemului national de transport al titeiului, gazolinei, condensatului si etanului – Anexa 1), precum si a masurilor

implementate pentru reducerea poluarii se poate considera ca securitatea asezarilor umane este asigurata, neconstituind o sursa potential semnificativa de poluare fonica.

In timpul functionarii sondei

Nu se impun masuri privitoare la zgomot, in aceasta faza a proiectului, deoarece intreaga activitate de extractie este silentioasa, utilizandu-se, pentru aceasta, motoare electrice.

In timpul dezafectarii sondei

Se va evita producerea excesiva de vibratii si zgomot care sa provoace afectarea vecinatatilor.

Intreaga activitate se va desfasura sub supravegherea atenta a coordonatorilor activitatii si sanctionarea drastica a oricaror abateri disciplinare de la normele, regulamentele si cerintele proiectului si de executie a lucrarilor de dezafectare si a celor conexe acestora.

Se impune, in acest stadiu, verificarea nivelului zgomotului in perioadele de maxima activitate.

In timpul refacerii mediului

Se va evita producerea excesiva de vibratii si zgomot care sa provoace afectarea vecinatatilor.

Intreaga activitate se va desfasura sub supravegherea atenta a coordonatorilor activitatii si sanctionarea drastica a oricaror abateri disciplinare de la normele, regulamentele si cerintele proiectului si de executie a lucrarilor de ecologizare a amplasamentului.

Se impune, in acest stadiu, verificarea nivelului zgomotului in perioadele de maxima activitate.

Concluzii

In conditiile de functionare normala si de respectare a instructiunilor de proiectare, lucrarile de suprafata si echipare sonda 710 Balteni, nivelurile estimate ale zgomotului se vor incadra in limitele prevazute de Ordinul 119/2014 si SR 12025/2-94 si nu au efecte negative asupra sanatatii populatiei si mediului.

5. Analiza alternativelor

Alternativele studiate in cadrul unui proiect pot viza alternative de amplasament (din punct de vedere al localizarii geografice si administrative), alternative tehnice/tehnologice viabile pentru atingerea scopului pe care si-l propune proiectul, alternative la solutiile pentru minimizarea impactului, daca se impun in urma analizei.

Proiectul tehnic al sondei 710 Balteni contine o singura varianta din punct de vedere al locatiei si al programului de constructie al sondei.

Titularul proiectului a luat in considerare o singura alternativa, intrucat stabilirea locatiei si realizarea constructiei se realizeaza pe baza lucrarilor de prospectiune seismica si corelarile cu sondele sapate anterior in zona.

Alternativa 0: nerealizarea proiectului - scenariul de bază - și o descriere scurtă a evoluției sale probabile în cazul în care proiectul nu este implementat

Din punct de vedere geomorfologic perimetrul cercetat se găsește pe un teren relati plan la partea superioara a Dealului lui Bran, situat intre localitățile Balteni, Țicleni și Peșteana Jiu din județul Gorj.

Relieful este format din depresiuni și dealuri dispuse în două șiruri continue, paralele cu ramura sudică a munților. Se constată o coborâre generală a reliefului de la est la vest, datorită afundării structurii geologice în aceeași direcție.

Amplasamentul sondei 710 Balteni, se află într-o zonă de exploatare petroliere (exploatarea petroliera Balteni) în care sunt prezente și în funcțiune alte sonde.

Procesul de foraj se realizează în întregime cu mijloace mecanizate (instalație de foraj Futura Cardwell), ceea ce va implica o acțiune mecanică asupra straturilor geologice.

Se anticipează că lucrările de foraj să determine impact asupra structurii geologice locale, dar acesta va fi strict localizat la gaura sondei.

Lucrările pentru amenajarea carerului, foraj și punere în producție sonda 710 Balteni se vor face esalonat astfel ca nu putem vorbi despre un impact cumulativ, iar activitățile generatoare de zgomote ridicate vor fi planificate, astfel încât să se evite o suprapunere a acestora și în timpul forajului să nu se producă un impact cumulativ.

Impactul generat de sondele din zonă amplasamentului este nesemnificativ, în zonă nexistând semne de afectare a factorilor de mediu, astfel că impactul cumulativ al sondei 710 Balteni cu sondele din zonă este nesemnificativ, nu se vor înregistra fenomene care să conducă la efecte sinergice ale noii activități în contextul continuării activităților obiectivelor deja existente în zonă.

Nerealizarea proiectului reprezintă în cel mai bun caz o stagnare, dacă nu luăm în calcul pierderea unei șanse de cunoaștere a geologiei și stratigrafiei zonei. Forarea unei sonde oferă posibilitatea identificării unor potențiale resurse necesare dezvoltării economice a întregii regiuni.

Pe termen scurt, mediul se va menține în starea actuală, dar pe termen mediu și lung pot să apară efecte nedorite ca urmare a practicării agriculturii de subsistență și depozitării necontrolate a deșeurilor.

Din punct de vedere social și al sănătății populației, nerealizarea proiectului poate conduce la accentuarea tendinței de îmbătrânire a populației prin migrarea tineretului către zone mai atractive din punct de vedere economic. Îmbătrânirea populației va adăuga presiuni suplimentare asupra bugetului local, pentru protecție socială, determinând scăderea accentuată a nivelului de trai.

Prin executia lucrărilor, efectele imediate sunt reprezentate de creșterea veniturilor Consiliului Local și Județean prin taxele și impozitele încasate dar și a veniturilor populației prin vânzarea de produse și servicii. Pe termen scurt va fi creat un număr limitat de locuri de muncă dar, prin realizarea obiectivului de punere în evidență a unor eventuale resurse exploatabile există posibilitatea creșterii semnificative a gradului de ocupare a populației locale.

Alternativa propusă pentru amplasarea sondei: Singura variantă din punct de vedere al locației și al programului de construcție al sondei 710 Balteni

Amplasamentul propus pentru sonda 710 Balteni a luat în considerare factorii locali, respectiv distanța față de zona rezidențială, accesibilitate, riscuri de mediu și antropice.

Local, sonda 710 Balteni se va amplasa la circa 1970 m de prima casă, la circa 1,3 km de paraul Romanat, la o distanță de circa 2,5 km de paraul Valea Mare și la o distanță de circa 3,5 km de raul Jiu.

Lucrările proiectate, pentru realizarea sondei de exploatare 710 Balteni, nu vor avea nici o influență asupra regimului apelor de suprafață. Amplasamentul propus se găsește într-o zonă unde rețeaua hidrografică are o densitate redusă, iar distanța până la principalele cursuri de apă este suficient de mare. Ținând cont de faptul că lucrările specifice, desfășurate în cadrul săpării sondelor, au un caracter închis, lucrările nu vor afecta în nici un mod calitatea apei.

In scopul reducerii riscului asociat utilizarii unor substante cu caracteristici periculoase, la prepararea fluidului de foraj au fost inlocuiti constituentii si aditivii, inclusiv lubrifiantii si inhibitorii de coroziune cu toxicitate ridicata, cu altii mai putin toxici. Astfel, s-au inlocuit sarurile de crom, motorina din fluidele de emulsie inversa cu poliglicoli, cu baze organice, polimeri biodegradabili. Pentru cuantificarea toxicitatii fluidelor de foraj se utilizeaza indicatorul concentratie letala LC₅₀, care se exprima in ppm.

Valorile mari ale parametrului LC₅₀ indica toxicitate redusa si invers, valorile scazute semnifica un nivel crescut de toxicitate. Fluidele cu LC₅₀ mai mic de 30 000 ppm sunt interzise. **In cazul forajului acestei sonde, fluidele utilizate au LC₅₀ de 80 000 ÷ 90 000 ppm, ceea ce denota un grad de toxicitate redus.**

Sistemul de circulatie a fluidului de foraj este in sistem inchis, existand in permanenta un control pe cantitatea de fluid vehiculat. Tot circuitul fiind inchis, nu exista pierderi sau scurgeri de fluid de foraj.

Datorita amplasarii locatiei la circa 1970 m de zona locuita, precum si a masurilor implementate de reducere a poluarii, desfasurarea lucrarilor de foraj nu poate afecta bunurile materiale si starea de sanatate a populatiei. In cazul obiectivului analizat suntem in prezenta zgomotelor normale, ce se produc in cadrul unui santier. Zgomotul produs de utilaje va fi in jur de 80 dB pe zona obiectivului, ajungand la un nivel de zgomot de circa 24 dB, fiind sub nivelul de 55 dB conform Ordinului 119/2014.

Accesul la sonda se face din drumul de exploatare pietruit existent De 1728.

Alegerea amplasamentului sondei 710 Balteni s-a facut pe baza unui „Studiu de evaluare a resurselor si performantelor in exploatare a zacamantului comercial pe structura Balteni” realizat pentru SC EXPERT PETROLEUM SOLUTIONS SRL si aprobat de catre ANRM (Agentia Nationala a Resurselor Minerale), precum si a reanalizarii tuturor datelor existente (sonde de corelare, profile seismice s.a.) cu probabilitate mare de interceptare a zacamantului, in zona amplasamentului stabilit.

Amplasamentul ales pentru executarea forajului sondei este determinat de informatiile geologice existente (la data prognozarii lucrarii) cu privire la existenta stratului in care s-au acumulat hidrocarburile, zona fiind evidentiata ca suprafata productiva datorita multitudinii de sonde aflate in exploatare in acest perimetru. Coordonatele geologice ale beciului sondei au fost propuse pe baza interpretarii profilelor seismice executate in zona, in vederea evidentierii conditiilor structurale favorabile acumularilor de hidrocarburi si autorizate de ANRM (Agentia Nationala a Resurselor Minerale).

Pentru realizarea proiectului, pe amplasamentul propus s-au efectuat cercetari geotehnice, care au constat din:

- observatii asupra terenului pentru precizarea conditiilor geomorfologice din zona in care este amplasata sonda;
- executarea de sondaje pentru precizarea constitutiei litologice a terenului de pe traseul conductelor si prelevarea de probe in vederea determinarii parametrilor fizico-mecanici ai rocilor din componenta terenului respectiv.

Cercetarea a fost executata pentru:

- incadrarea definitive a lucrarii intr-o anumita categorie geotehnice;
- analiza si interpretarea datelor lucrarilor de teren si de laborator, precum si a rezultatelor incercarilor;
- evaluarea stabilitatii generale si locale a terenului;
- eventuale solutii de imbunatatire a terenului;

- semnalarea unor categorii speciale de teren (terenuri cu umflari si contractii mari, pamanturi foarte compresibile, terenuri cu un continut mare de materii organice etc.) sau procese geologice-dinamice (eroziuni, abrupturi, sufozii, crovuri, deplasari de teren, zone de sedimentatie eoliana intense etc.), care ar putea influenta stabilitatea terenului si siguranta obiectivului proiectat.

In forajele efectuate pe viitoarea platforma necesara forajului sondei au fost interceptate la partea superioara argilei cafenii galbui cu lentile nisipoase, groase de circa 1,00 m care stau pe o alternanta de argile nisipoase de diferite culori cu intercalatii nisipoase, fine.

Apa subterana nu a fost interceptata in foraje.

In vederea proiectarii sistemului rutier pamanturile interceptate in foraje (sub stratul de umpluturi) sunt incadrate functie de STAS 2914-84 in tipul 4b, iar functie de STAS1709/1 si STAS1709/2- 90, in foarte sensibile P4 (cf. Tabelului 1 STAS 1709/2);

Tipul climatic este II cu indicele de umiditate (I_{mp} intre 0 si 20) conform STAS 1709/1-90.

Avandu-se in vedere amplasamentul cercetat, litologia terenului si suprafata relativ plana a terenului, consideram ca perimetrul cercetat are un **risc geotehnic redus**.

Propunerea unui alt amplasament ar insemna ignorarea „Studiu de evaluare a resurselor si performantelor in exploatare a zacamantului comercial pe structura Balteni” si nici nu s-ar constitui in alternativa realizabila, in acest moment al dezvoltarii proiectului.

Alternative tehnice/tehnologice

Singurele alternative avute in vedere sunt legate de tipul instalatiei de foraj utilizate pentru forarea sondei.

In ceea ce priveste alternativele tehnice/tehnologice, se mentioneaza faptul ca instalatiile de foraj folosite de SC EXPERT PETROLEUM SOLUTIONS SRL respecta conditiile de lucru specifice: capacitatea acestora, scopul lucrarilor, posibilitatea de transport, adancimea maxima de lucru, gradul de mobilitate, locul de amplasare, efectele lor asupra factorilor de mediu.

Instalatiile de foraj prezinta unele elemente comune, care sunt adaptate unor conditii de lucru specifice, instalatiile de foraj au fost modernizate pentru a asigura protectia mediului, in conformitate cu legislatia in vigoare, diminuarea consumurilor energetice, a pierderilor tehnologice si a necesarului de personal, in scopul maririi rentabilitatii, precum si realizarea unor conditii mai bune de munca pentru personalul societatii.

Tendintele moderne in constructia instalatiilor de foraj, precum si cerintele SC EXPERT PETROLEUM SOLUTIONS SRL au in vedere faptul ca timpii de montare, demontare si transport au o pondere foarte importanta in durata ce revine activitatii de foraj, pentru acest motiv, modernizarile au fost orientate catre urmatoarele elemente:

- reducerea numarului de ansambluri care constituie unitati de transport;
- utilizarea unor elemente de legatura cu montaj rapid;
- asigurarea posibilitatii de a se utiliza macarale cu capacitati mici, care sa poata avea acces la locatie, etc;
- reducerea impactului asupra factorilor de mediu.

La alegerea unei instalatii de foraj se au in vedere urmatoarele criterii:

- sarcina de carlig (normala sau maxima);
- puterea totala instalata;
- capacitatea hidraulica a pompelor;
- capacitatea de depozitare a prajinelor.

Documentatia ce sta la baza alegerii unei instalatii de foraj cuprinde:

- schema cinematica a instalatiei;
- componentele schemei cinematice;
- planul de amplasare;
- planul pentru fundatii.

Cunoasterea detaliata a componentei si modului de montare a instalatiilor este obligatorie si posibila din studierea *catalogelor uzinale*.

In functie de datele prezentate mai sus, a datelor provenite din proiectul de foraj, precum si a optiunii beneficiarului s-a ales instalatia Futura Cardwell.

In ceea ce priveste solutiile pentru minimizarea impactului, se mentioneaza ca in urma analizei evaluarii impactului pentru alternativa propusa a rezultat un "Indice de poluare globala" cu valoarea de 1,50, rezultand ca mediul este supus activitatii umane in limite admisibile.

Este evident faptul ca orice activitate umana aduce modificari asupra starii actuale a factorilor de mediu. Aceste modificari pot fi vizibile sau mai putin vizibile, pozitive sau negative. Ideal ar fi ca cele negative sa nu existe, sau sa fie diminuate, astfel incat efectele lor asupra mediului sa aiba consecinte cat mai mici.

In ceea ce priveste activitatea luata in discutie, in vederea diminuarii sau eliminarii impactului asupra mediului, se prezinta un rezumat al recomandarilor principale. Se face mentiunea ca pentru fiecare componenta de mediu sunt prezentate detaliat masurile propuse in cadrul capitolului nr.4.

Pentru factorul de mediu apa

- executia unei rigole monolit tip 1, in lungime de 65 m pentru colectarea apelor pluviale si transportul acestora in haba de colectare ape meteo;
- eventualele scurgeri accidentale tehnologice din interior se vor colecta prin intermediul unui sant betonat aflat in dotarea instalatiei de foraj, in lungime de 20 m, ce se descarca in bazinul colector de reziduuri de 6 m³ aflat in dotarea instalatiei de foraj, ce se va goli periodic cu vidanja;
- montarea unui bazin etans vidanjabil pentru colectarea apelor uzate fecaloid-menajere; rezultate din activitatea sociala a personalului care executa lucrarile. Aceasta va fi golita prin vidanjare, iar apele uzate vor fi transportate la statia de epurare care deserveste zona ;
- montarea instalatiei de foraj Futura Cardwell pe o platforma dalata;
- tubarea si cimentarea pana la suprafata a coloanelor, pentru a proteja stratele traversate;
- dalarea platformei tehnologice si a drumului interior ;
- haba de reziduri este ingropata;
- haba de ape pluviale este ingropata;

- haba de depozitare a detritusului ce se monteaza semiingropat ;
- executarea operatiilor de tratare – conditionare a fluidului in sistem inchis ;
- magazia de chimicale se va monta pe dale din beton pentru evitarea infiltratiilor in urma unor scurgeri, deversari sau imprastieri accidentale de solutii sau pulberi pe sol ce pot lua contact cu apa;
- se va urmari evacuarea ritmica a continutului beciului sondei, prin vidanjare si descarcarea continutului la parcul desemnat primirii si prelucrarii acestui amestec. Sub niciun motiv - sub atentionarea explicita a aplicarii masurilor legale -, sa nu se deverseze continutul beciului in ape de suprafata sau subterane;
- pentru izolarea acviferelor a fost stabilit un program de tubaj si cimentare care va asigura o tripla izolare a stratelor intalnite in procesul de foraj, fiind astfel eliminate orice surse potentiale de contaminare a apelor subterane interceptate in procesul de foraj;
- niciun obiect sau material de pe amplasamentul utilizat in activitatile de intretinere si reparatie a instalatiei de extractie de titei sa nu ajunga in ape de suprafata sau subterane;
- vor fi amenajate zone speciale pentru depozitarea temporara, pe categorii a deseurilor. Stocarea deseurilor se va face in recipienti adecvati tipului de deoseu.

Pentru factorul de mediu aer

- folosirea utilajelor dotate cu motoare performante cu emisii reduse de noxe;
- reducerea timpului de mers in gol a motoarelor utilajelor si a mijloacelor de transport auto;
- detectarea rapida a eventualelor neetanseitati sau defectiuni si interventia imediata pentru eliminarea cauzelor;
- udarea cailor de transport pe care circula autocamioanele, in vederea reducerii pana la anulare a poluarii cu praf;
- respectarea stricta a tehnologiei de forare;
- porirea atentiei in cazul manipularii pulberilor fine;
- nu se vor constitui niciun fel de alte surse de emisie de gaze poluante, in atmosfera – de exemplu foc deschis, alimentat de combustibili solizi/lichizi.

Pentru factorul de mediu sol-subsol

- amplasarea habelor metalice etanse pentru colectarea reziduurilor (detritus, ape reziduale, fluid de foraj);
- utilizarea unui circuit inchis si sigur pentru circulatia de suprafata a fluidului de foraj;
- utilizarea apei tehnologice in circuit inchis pentru reducerea la minim a formarii apelor reziduale;
- realizarea santurilor de colectare a apelor reziduale, protejate, pentru a nu permite infiltrarea sau deversarea pe sol si conducerea acestor categorii de reziduuri in hable de stocare;
- manipularea si utilizarea substantelor chimice si a fluidelor de foraj de catre operatori specializati;
- amenajarea spatiilor speciale pentru colectarea si stocarea temporara a altor categorii de deseuri (ambalaje, deseuri menajere, ape uzate menajere);
- eliminarea controlata a deseurilor specifice.
- dalarea platformei tehnologice si a drumului interior ;

- dotarea locatiei cu materiale absorbante specifice pentru compusi petrolieri si utilizarea acestora in caz de nevoie;
- fluidul de foraj folosit in procesul tehnologic va avea caracteristici compatibile cu stratele traversate, acestea neavand un caracter poluant deoarece concomitent cu traversarea acestora are loc tubarea coloanelor si cimentarea acestora.

Pentru factorul de mediu biodiversitate

- forajul sondei si probarea stratelor se va desfasura numai in incinta amplasamentului aprobat, neafectand zonele limitrofe, fapt care face ca influenta ecosistemelor terestre si acvatice, sa fie nesemnificativa;
- personalul si utilajele nu trebuie si nici nu va interactiona cu vegetatia si fauna din vecinatate sub niciun motiv;
- nu se va permite deversarea lichidelor sau depozitarea de materiale in afara amplasamentului aprobat;
- se va interzice, intregului personal, sa arunce resturile de mancare in vecinatatea sau pe teritoriul amplasamentului, astfel incat acestea sa ajunga accesibile faunei salbatice;
- se va evita producerea excesiva de vibratii si zgomot care sa provoace afectarea faunei potentiale aflate in vecinatate;
- se va executa ingradirea beciului sondei si a utilajelor aflate in miscare, pentru a evita accidentarea intamplatoare a faunei migratoare din vecinatati si care ar tranzita amplasamentul sondei de productie;
- niciun obiect sau material de pe amplasamentul utilizat in activitatile de intretinere si reparatie a instalatiei de extractie de titei sa nu ajunga pe vegetatie sau sol;
- dupa executarea lucrarilor de constructie si foraj, vegetatia va repopula in mod sistemic zona.

Pentru asezari umane

Avand in vedere faptul ca distanta dintre amplasamentul sondei si satele din vecinatate este suficient de mare 1970 m, este mai mare decat cea minima necesara impusa (50 m – conform Ordinului 196 din 10 octombrie 2006 privind Normele si prescriptiile tehnice actuale, specifice zonelor de protectie si zonelor de siguranta aferente Sistemului national de transport al titeiului, gazolinei, condensatului si etanului) si ca desfasurarea normala a procesului de foraj nu conduce la poluarea semnificativa a mediului, se estimeaza ca impactul produs asupra asezarilor umane si a starii de sanatate a populatiei este nesemnificativ.

Pentru zgomot si vibratii

- reducerea vitezei de deplasare si mentinerea starii tehnice corespunzatoare a mijloacelor de transport ;
- limitarea emisiilor din gazele de esapament prin verificari tehnice periodice ale autovehiculelor ;
- amenajarea drumurilor de acces cu platforme de circulatie dimensionate corespunzator gabaritelor mijloacelor de transport si intretinerea permanenta intr-o stare buna a acestora ;
- in scopul reducerii nivelului de zgomot la limita incintei careului sondei, manipularea materialului tubular se va face cu atentie pentru evitarea lovirii tevilor ;

- amplasamentul sondei este reglementat din punct de vedere al urbanismului si amenajarii teritoriului prin Certificat de Urbanism si ulterior prin Autorizatia de Construire.

6. Monitorizarea

Sistemul de monitoring reprezinta un sistem complex de achizitie a datelor privind calitatea mediului, obtinute pe baza unor masuratori sistematice, de lunga durata, la un ansamblu de parametri si indicatori, cu acoperire spatiala si temporala care sa asigure posibilitatea controlului poluarii.

Toate operatiile de foraj se executa cu respectarea prevederilor din Proiectul Tehnic si respectarea NORMELOR SPECIFICE DE SECURITATE A MUNCII LA LUCRARILE DE FORAJ SONDE – ed. 1995, elaborat de M.M.P.S., a REGULAMENTULUI DE PREVENIRE A ERUPTIILOR LA SONDELE DE FORAJ SI PROBE PRODUCTIE – ed. 1982, a NORMELOR N.T.S. si P.S.I. ELABORATE DE M.P. – ed. 1990.

6.1. Monitorizarea mediului in perioada de foraj si echipare sonda

Pe perioada prevazuta pentru realizarea lucrarilor de suprafata pentru foraj si echipare, monitorizarea mediului are la baza respectarea programului de control pe faze de executie.

In aceasta etapa este foarte important sa se respecte locatiile prevazute pentru depozitarea deseurilor rezultate.

Toate operatiile se executa cu masuri stricte de control, cu respectarea normelor in vigoare si a conditiilor tehnico — economice.

Realizarea proiectului este monitorizata de beneficiar, pentru a verifica modul de respectare a parametrilor constructivi si functionali si a reglementarilor privind protectia mediului.

Monitorizarea mediului se realizeaza prin:

- urmarirea respectarii planului privind gestionarea deseurilor pe etape: colectare, depozitare, evacuare;
- urmarirea realizarii transportului de deseuri la locurile stabilite. Transportul se va executa cu mijloace auto adecvate, pentru a se elimina posibilitatea deversarii deseurilor pe timpul transportului. Documentele care vor insoti transportul vor avea mentionate in principal: natura deseurilor, cantitatea, locul de eliminare. La intoarcerea din cursa, se va prezenta confirmarea ca deseul a fost transportat la locul stabilit;
- verificarea periodica a starii tehnice si a parametrilor de functionare a utilajelor si echipamentelor de executie a lucrarilor si asigurarea functionarii in permanenta a dotarilor cu rol de protectie a mediului;
- instruirea periodica a personalului in vederea respectarii prevederilor din acordul de mediu emis pentru acest obiectiv;
- informarea imediata a autoritatii teritoriale pentru protectia mediului cu privire la modificarile fata de acordul de mediu, sau orice incident care poate avea efecte negative asupra mediului inconjurator;
- personalul care desfasoara activitatea de construire a sondei este obligat sa cunoasca si sa respecte regulamentul de prevenire a eruptiilor. Acest regulament cuprinde un set complet de

masuri concrete, pentru fiecare loc de munca si instalatie, necesare a fi luate pentru prevenirea sau interventia in caz de situatii deosebite;

- folosirea tipurilor de fluide recomandate in proiect si asigurarea in permanenta a caracteristicilor indicate;
- parametrii fluidului de foraj se vor adapta in functie de conditiile intalnite, se vor lua masuri de prelucrare continua a datelor obtinute, in scopul asigurarii unui fluid de foraj optim pentru traversarea formatiunilor geologice intalnite;
- determinarea cantitatii si analiza caracteristicilor fizico-chimice ale apei de zacamant;
- automonitorizarea nivelurilor de zgomot la limita amplasamentului cu scopul aplicarii de masuri corective privitoare la poluarea sonora excesiva, odata /schimb si ori de cate ori este necesar. Datele se vor consemna in caietul de schimb;
- in timpul operatiilor de tubaj si cimentare se vor respecta masurile SSM specifice acestor operatii, cuprinse in normele departamentale de protectia muncii;
- instruirea corespunzatoare a personalului privitor la conditiile geologo-tehnice ale sondei si prevederile SSM, aparare impotriva incendiilor, indrumatorul tehnic, regulamentele pentru prevenirea eruptiilor, prevenirea si lichidarea accidentelor tehnice;
- desfasurarea operatiilor pe baza de programe intocmite si avizate cu asigurarea unei asistente corespunzatoare.

In timpul testelor de productie, se vor monitoriza permanent: tipul fluidelor obtinute, debit, volum produs si presiuni de suprafata.

Pe toata durata operatiilor de foraj, parametrii vor fi inregistrati permanent.

Personalul specializat va intocmi un "Raport zilnic" privind parametrii inregistrati si hidrocarburile detectate, iar la final va intocmi un "Raport final" care va include toate diagramele solicitate.

"Raportul zilnic" va include descrierea litologica a probelor, indicatiile de hidrocarburi din probe, rezultatele analizelor (fluorescenta, reactie benzen, acetone, etc) si valorile de continut in material carbonatic.

Pentru ca impactul asupra cadrului natural in zona din vecinatatea zonei sa fie minim constructorul are obligativitatea respectarii termenelor de executie si control pe faze de executie, in conformitate cu prevederile proiectului tehnic.

6.2. Monitorizarea mediului in perioada de exploatare

Proiectul tehnic cuprinde:

- program privind controlul calitatii pe faze de executie a lucrarilor;
- instructiuni de urmarire a comportarii constructiilor, inclusiv supravegherea curenta a constructiilor;
- program de interventie in caz de avarii sau calamitati.

Pe perioada functionarii, urmarirea comportarii in exploatare se va realiza prin :

- urmarire curenta;
- urmarire speciala.

Urmărirea curentă - este o activitate de observare a stării tehnice a construcției care corelată cu activitatea de întreținere are ca rezultat menținerea aptitudinii la exploatarea acesteia și se efectuează pe toată durata de existență.

Urmărirea specială - cuprinde investigații specifice, regulate, periodice asupra unor parametrii ce caracterizează construcția sau anumite părți ale ei.

Pentru prevenirea poluării mediului pe perioada explorării în zona de activitate a obiectivelor analizate se impun următoarele măsuri :

- realizarea unui sistem de monitorizare adecvat prin departamentele specializate de protecția mediului ale SC EXPERT PETROLEUM SOLUTIONS SRL;
- observarea și controlul traseului de conducte;
- crearea unei baze de date care să includă toate sursele de poluare cu stabilirea elementelor de identificare și limitele admise.

Pentru monitorizarea factorilor de mediu, pe perioada de exploatare, se vor lua următoarele măsuri:

- stabilirea surselor potențial poluatoare ;
- stabilirea cauzelor poluării;
- stoparea surselor și eliminarea cauzelor;
- monitorizarea arealului prin prelevare de probe și analizarea acestora;
- realizarea unei baze de date în care se poate urmări evoluția concentrației de poluant în timp;
- urmărirea producției (pierderi de produs).

Pentru urmărirea poluării mediului în zona de activitate a obiectivelor analizate se impune un control periodic prin prelevarea de probe și analiza acestora pentru principalii factori de mediu apă, aer, sol.

Tabel 6.2 -1 Monitorizarea de fond a surselor posibile de poluare

Sursa potențială de poluare / obiective	Indicator urmărit	Interval urmărire — măsurare	Măsuri de limitare a poluării
Pompe, armături	Avarii, neetanșități	Data producerii / data producerii	Reparații executate / mod gospodărire deseuri / înlocuire garnituri
Habe, rezervoare colectoare	Vidanjare (golire) rezervoare colectoare	Grafic de curățare / vidanjare	Organizatorice (respectarea graficului)
Conducte de transport	Număr spurgeri	Data producerii	Cuponari, reparații capitale
Sonda	Intervenții, reparații, respectare grafic vidanjare	Data executiei	Organizatorice

Tabel 6.2 -2 Program de monitorizare factori de mediu

Factor de mediu	Indicator de calitate	Interval de urmarire/masurare	Masuri de diminuare a poluarii
Aer	CO,SO,NO Hidrocarburi	Lunar	limitare emisii poluanti
Ape	PH,cloruri,sulfati, total hidrocarburi,CCO- Cr, conductivitate, potential redox	Prelevare probe din foraje de montorizare – 2 analize/an si lunar – de la producerea unui eveniment poluant	identificare, eliminare sursa
Sol	PH,cloruri,sulfati, total hidrocarburi, cadmiu, nichel, cupru.	Prelevare probe – 2 analize/an si lunar – de la producerea unui eveniment poluant	indepartare/ tratare sol contaminat

In timpul exploatarei, beneficiarul are urmatoarele obligatii:

- efectuarea la timp a lucrarilor de intretinere si de reparatii care le revin, conform normelor din cartea tehnica a constructiei si rezultate din activitatea de urmarire a comporterii in timp a constructiei;
- completarea si pastrarea lor si a cartii tehnice a constructiilor si predarea acesteia, la instrainarea constructiei, noului proprietar;
- asigurarea urmaririi in timp a constructiei conform prevederilor din cartea tehnica a constructiei;
- efectuarea dupa caz, de lucrari de consolidare precum si lucrari de reparatii numai pe baza de proiecte intocmite de catre persoane fizice sau juridice autorizate si verificate conform legii;
- asigurarea efectuarii lucrarilor din etapa de postutilizare a constructiilor, cu respectarea prevederilor legate in vigoare.

6.3 Monitorizarea mediului in etapa de postinchidere a sondei

Conform HG 1408/2007 privind modalitatile de investigare si evaluare a poluarii solului si subsolului, la incetarea activitatii cu impact asupra mediului geologic, la schimbarea activitatii sau a destinatiei terenului, operatorul economic sau detinatorul de teren este obligat sa realizeze investigarea si evaluarea poluarii mediului geologic.

Evaluarea intensitatii poluarii intr-un sit contaminat se efectueaza prin comparatie cu fondul natural din zonele adiacente si cu valorile de prag de alerta si prag de interventie prevazute in reglementarile specifice.

Investigarea si evaluarea poluarii mediului pentru amplasament si zonele adiacente parcurg urmatoarele etape:

- analiza si interpretarea datelor existente;
- investigarea si evaluarea preliminara;

- investigarea si evaluarea detaliata.

In cazul in care, concentratia unuia sau mai multor poluanti se situeaza peste pragul de alerta, dar nu atinge valorile pragului de interventie operatorul economic este obligat sa asigure monitorizarea periodica a evolutiei concentratiilor de poluanti in mediu, stabilita de catre autoritatea competenta pentru protectia mediului.

In cazul in care, concentratia unuia sau mai multor poluanti se situeaza peste pragul de interventie, operatorul economic este obligat sa realizeze etapa de investigare si evaluare detaliata, la solicitarea si in conditiile stabilite de autoritatea competenta pentru protectia mediului.

7. Situatii de risc

In timpul explorarii pot aparea, datorita fenomenelor naturale (cutremure, alunecari de teren), infiltratii/canalizari de titei si apa de zacamint la suprafata, ca urmare a proceselor de fisurare in teren. Alunecarile de teren se produc in conditiile intalnirii a trei elemente, pe acelasi loc: o roca plastica, apa si panta necesara alunecarii. Acestea sunt amplificate de cantitatea de precipitatii cat si de interventia omului prin defrisari, araturi, taierea de drumuri prin panta versantilor etc.

Riscul la cutremur

Din punct de vedere seismic, conform zonarii teritoriului Romaniei, perimetrul studiat este caracterizat de parametrii seismici:

- $T_c = 0,7$ sec. conform Normativ P100 – 1/2013 „Romania – zonarea teritoriului in termeni de perioada de control (colt) T_c a spectrului de raspuns”;
- $a_g = 0,15$ g – conform Normativ P100-1/2013 „Zonarea teritoriului Romaniei in termeni de varf ale acceleratiei terenului pentru proiectare a_g pentru cutremure avand $IMR = 100$ ani”.

Din punct de vedere macroseismic ‘STAS SR 11100/1-93’ perimetrul studiat se incadreaza in zona 9₂.

Intrucat la realizarea proiectului s-a tinut seama de incarcările suplimentare care apar in timpul unui seism, se poate concluziona ca aparitia unui seism nu prezinta un risc.

Riscul la inundatii si la alunecari de teren

Cercetarea geotehnica a terenului de fundare pentru instalatia de foraj si a zonei adiacente a constat in :

- incadrarea terenului de fundare in categoria geotehnica corespunzatoare;
- analiza si interpretarea datelor lucrarilor de teren si de laborator, precum si a rezultatelor incercarilor;
- evaluarea stabilitatii generale si locale a terenului;
- eventuale solutii de imbunatatire a terenului;
- precizarea conditiilor geomorfologice din zona in care va fi amplasata sonda;
- semnalarea unor categorii speciale de terenuri (terenuri constituite din pamanturi cu umflari si contractii mari, pamanturi foarte compresibile, terenuri cu un continut mare de materii organice etc.) sau procese geologice-dinamice (eroziuni, abrupturi, sufozii, crovuri, deplasari de teren, zone de sedimentatie eoliana intensa etc.), care ar putea influenta stabilitatea terenului si siguranta obiectivului proiectat;

- stabilirea situatiei apei subterane in perimetrul sondei proiectate, in vederea adoptarii masurilor privind protejarea obiectivului proiectat impotriva infiltratiilor acesteia si a ascensiunii capilare, precum si pentru prevenirea antrenarii hidrodinamice.

La data cercetarilor geotehnice terenurile nu prezentau aspecte de instabilitate.

Riscul la conditii meteorologice deosebite

Functionarea sondei nu este influentata de conditiile meteorologice din zona amplasamentului si deci nu exista riscuri privind functionarea in perioade cu conditii meteorologice deosebite (seceta, temperaturi foarte scazute etc.).

Accidente potentiale industriale cu rata extrem de mica de realizare

In timpul forajului sondei este posibil sa apara, cu potential impact asupra mediului, declansarea eruptiilor libere, necontrolabile, care se pot produce datorita urmatoarelor cauze:

- neasigurarea contrapresiunii necesare asupra stratelor. Reducerea contrapresiunii asupra unui strat, se datoreaza, fie scaderii densitatii fluidului de foraj, fie scaderii inaltimii coloanei de fluid, din gaura de sonda:
 - scaderea densitatii are loc din cauza patrunderii de fluide mai usoare, din strat, in fluidul de foraj. Cel mai frecvent caz este gazeificarea fluidului de foraj, in timpul traversarii, cu viteze mari, a stratelor de gaze;
 - scaderea inaltimii coloanei de fluid de foraj, in gaura de sonda, se poate produce, in cazul pierderilor de circulatie;
- necunoasterea de catre operatori a manevrarii sau manevrarea gresita a echipamentului de prevenire a eruptiilor;
- existenta unui echipament de prevenire a eruptiilor necorespunzator, pentru presiunile la care este supus, la sonda respective.

In ultimii 10-15 ani nu au existat accidente majore in exploatarile de titei si gaze care sa afecteze grav factorii de mediu. Acest fenomen s-a datorat urmatoarelor :

- Pregatirea specializata a personalului de deservire al instalatiilor de foraj ;
- Respectarea proiectului tehnic de executie da sapare a sondelor ;
- Respectarea de catre personal a Regulamentului de prevenire a eruptiilor ed. 1982 ;
- Utilizarea de echipamente de prevenire a eruptiilor adecvate presiunii din porii formatiunilor traversate.

Riscul la eruptii libere

O sonda trece in eruptie libera in momentul in care presiunea stratului (stratelor) deschis nu mai poate fi controlata. Din punct de vedere tehnic, o eruptie libera constituie cel mai grav accident posibil in faza de foraj sau exploatare.

In timpul forajului, pot aparea eruptii necontrolabile datorita urmatoarelor cauze:

- aparitia, pe traiectul sondei, a unor zone de pierderi de circulatie de fluid, ce conduc la diminuarea inaltimii coloanei de fluid sub valoarea presiunii unui strat traversat. Astfel se creeaza un raport invers intre presiunea stratului si presiunea coloanei de fluid, ceea ce conduce la declansarea unei eruptii libere;

- traversarea unor strate necunoscute, cu presiuni mai mari decat presiunea coloanei de fluid de foraj;
- traversarea unor strate cu gaze ce pot conduce la gazeificarea fluidului de foraj si implicit la usurarea acestuia. Prin reducerea greutatii specifice a fluidului prin gazeificare, se reduce si valoarea presiunii exercitata de coloana de fluid de foraj si apoi poate avea loc declansarea eruptiei.

Toate aceste situatii descrise mai sus pot conduce la eruptii ce reprezinta evenimente in activitatea de foraj prin pierderi materiale si prin poluarea mediului.

Prevenirea unei eruptii necesita urmatoarele masuri:

- cunoasterea si urmarirea simptomelor unei manifestari la o sonda;
- tubarea coloanelor la adancimile de reper obligatoriu;
- cunoasterea gradientilor de fisurare si de presiune a sondelor;
- dotarea sondei cu echipamente si instalatii de prevenire corespunzatoare solicitarilor maxime estimate;
- dotarea cu echipamente si instalatii de control ale proceselor tehnologice;
- stapanirea procesului de evacuare a fluidelor sau gazelor patrunse in gaura de sonda si restabilirea echilibrului sondei;
- respectarea regulamentului de prevenire a eruptiilor;
- instruirea personalului operativ in scopul combaterii eruptiilor.

7.1. Programul de combatere a efectelor poluarii accidentale

La producerea in incinta statiei a unei poluari accidentale, personalul care deserveste statia va lua masurile necesare eliminarii cauzelor poluarii si pentru diminuarea acesteia:

a) la constatarea unei poluari accidentale a surselor de apa, pentru care nu s-a primit comunicarea de avertizare din partea sistemului de gospodarie a apelor, angajatul unitatii care a observat fenomenul, anunta imediat sistemul de gospodarie a apelor si conducerea unitatii;

b) la primirea avertizarii privind poluarea accidentala a sursei de apa, angajatul unitatii, care a primit avertizarea, anunta imediat conducerea unitatii;

c) in ambele situatii, conducerea unitatii dispune de urgenta, personalul special desemnat acestui scop, trecerea la realizarea actiunilor si masurilor proprii pentru limitarea pagubelor care ar putea fi produse de deteriorarea calitatii apei brute folosite la alimentare. Personalul responsabil, nominalizat, realizeaza actiunile si masurile proprii prestabilite, precum si analize de laborator, cu frecventa necesara si urmarirea concentratiei poluantilor in sursa de apa, pana la trecerea undei de poluare si incadrarea acestora in limitele standard;

d) la aparitia in apa, la captare, a unor poluanti, factorii responsabili nominalizati executa:

- tratarea suplimentara a apei, pe durata prezentei poluantilor, in cazul cand o astfel de masura conduce la eliminarea acestor substante nedorite;
- urmarirea prin analize de laborator, a eficientei tratarii suplimentare;
- devierea, colectarea, neutralizarea sau distrugerea dupa caz a poluantilor;
- avertizarea utilizatorilor de apa interni asupra modificarilor, eventuale sau certe, ale calitatii apei distribuite si, in cazuri deosebit de grave, a populatiei pentru a nu folosi apa, temporar

in anumite scopuri pentru baut sau prepararea hranei sau a o folosi cu restrictii ori cu masuri de precautie, de exemplu fierbere;

- intreruperea alimentarii cu apa a unor utilizatori interni care nu pot functiona cu aceasta apa, pe durata trecerii undei de poluare pe rau, in dreptul prizei de apa;
- alte masuri interne necesare diminuarii sau eliminarii efectelor poluarii;
- anunta sistemul de gospodarie a apelor din zona asupra fenomenului de poluare constatat la sursa de apa.

e) daca se prevede reducerea debitului captat sau se reduce efectiv acest debit, conducerea unitatii dispune: limitarea consumului intern pentru unele activitati, sectoare sau sectii de productie; intensificarea recircularii la utilizatorii industriali; asigurarea cu prioritate a consumatorilor esentiali si in primul rand a populatiei;

f) la incetarea (sistarea) poluarii accidentale a apei la captare, precum si la incetarea actiunilor generate de acest fenomen, conducerea unitatii dispune informarea sistemului de gospodarie a apelor din zona;

g) imediat dupa incetarea efectelor poluarii accidentale, conducerea unitatii dispune evaluarea pagubelor de folosire a apei brute poluate, in unitatea proprie si, dupa caz, la alte unitati alimentate prin sistemul propriu, informand si autoritatea de gospodarie a apelor.

7.2. Masuri de prevenire a accidentelor

7.2.1. Masuri de prevenire a accidentelor pe perioada de foraj, probe de productie

Responsabilitatea pentru implementarea masurilor de reducere a impactului precum si urmarirea realizarii lor revine responsabilului SC EXPERT PETROLEUM SOLUTIONS SRL care supravecheaza investitia.

Acestea se pot realiza prin:

- pastrarea curateniei in careul sondei pentru evitarea formarii solutiilor poluante, din materialele imprastiate in timpul ploilor;
- efectuarea probelor de presiune a manifoldului pompei, inainte de inceperea lucrarilor de foraj;
- verificarea etanseitatii habelor pentru depozitarea fluidelor de foraj;
- depozitarea materialelor chimice necesare tratarii fluidului de foraj, in baraca de chimicale;
- in timpul forajului, cat si dupa terminarea lucrarilor, se interzice deversarea fluidelor si a altor reziduuri pe alte terenuri, decat in locurile special amenajate-habe metalice, batale/depozite autorizate.

In cazul in care datorita neetanseitatii se poate produce poluarea solului si a subsolului, trebuie luate urmatoarele masuri:

- inchiderea imediata a sursei de poluare;
- colectarea poluantului (in masura in care aceasta este posibil);
- limitarea intinderii poluarii cu ajutorul digurilor;
- inlaturarea zonei poluante prin decopertare.

Pentru evitarea declansarii unor eruptii necontrolabile, se vor respecta urmatoarele masuri de siguranta:

a) masuri tehnologice:

- executarea lucrarilor de foraj cu respectarea programelor de lucru si a proiectelor tehnologice de foraj;

- pe timpul activitatii de foraj detritusul si fluidul de foraj, vor fi depozitate numai in habe metalice etanse;
- organizarea lucrului la sonda si instruirea brigazii in asa fel incat sa se observe si sa sesizeze, primele simptome de manifestare ale sondei;
- forajul propriu-zis, operatiunile de carotaj si perforare, punere in productie si exploatare, precum si orice fel de operatii, in gaura de sonda, se vor executa numai cu instalatii de prevenire si stingere a eruptiilor, montate complet, corect si mentinute in stare de functionare;
- instalatia de prevenire si echipamentele anexe, trebuie sa fie corespunzatoare presiunii, la care va fi solicitata. De asemenea, aceasta trebuie sa fie completa, montata, mentinuta in perfecta stare de functionare, probata la presiune si supusa periodic, in timpul lucrarilor la verificari si probe de functionare;
- este absolut necesar ca sonda sa fie prevazuta cu rezerva de fluid de foraj si materiale de ingreunat, alimentare cu apa si cu echipament auxiliar corespunzator;
- personalul trebuie sa fie bine instruit asupra importantei, scopului constructiei, intretinerii si modului de functionare a instalatiei de prevenire;
- la sonde trebuie sa existe rezerva de fluid de foraj, materiale de ingreunat conform "Regulamentului de prevenire a manifestarilor eruptive", editia 1982.

b) masuri organizatorice:

- seful de sonda, seful de formatie, sondorul sef, sa fie autorizati de catre ICPT Campina, Centrul de Perfectionare a Personalului, sa lucreze in formatia de foraj sonde, in urma examenului sustinut la tema: "Prevenirea si tratarea manifestarilor eruptive la sondele de hidrocarburi".

Riscul producerii de eruptii libere este exclus, intrucat inca din faza de proiectare se ia in calcul acest factor - prin elaborarea fisei de caracterizare complexa a coloanei stratigrafice si fundamentare a schemei de tubaj si a programului fluidului de foraj, pe baza informatiilor obtinute de la sondele de corelare - in vederea asigurarii sigurantei maxime, pe timpul efectuarii lucrarilor de foraj si asigurarea masurilor enumerate mai sus.

Masurile care se impun, pentru protejarea factorilor de mediu, pentru fiecare etapa de lucru in parte, sunt urmatoarele:

- Amenajarea careului sondei:
 - se va executa asa cum este descris la capitolul 1.4.8.
- Forajul sondei:
 - forajul sondei se executa conform "Proiectului tehnic de foraj" si respectarea legislatiei „Normelor specifice de securitate a muncii la lucrarile de foraj sonde”, editia 1995, elaborate de Ministerul Muncii si Protectiei Sociale, a „Regulamentului pentru prevenirea eruptiilor la forajul, punerea in productie si exploatarea sondelor de titei si gaze” editia 1982;
 - dupa terminarea montajului instalatiilor de foraj si inaintea inceperii forajului, se face receptia acestora, de catre o comisie formata din director tehnic, inginer sef mecanic, sef compartiment protectia muncii, inginer sef energetic al schelei contractoare a lucrarilor de foraj si se executa probe tehnologice, ale utilajelor instalatiilor de foraj;
 - proba de presiune hidraulica a manifoldului pompelor si a conductelor de refulare, pana la prajina de antrenare, va fi executata numai in ziua dinnainte de inceperea forajului sau

dupa orice demontare sau inlocuire de piese sau subansamble, din sistemul de circulatie a fluidului de foraj. Proba se executa la o presiune egala de 1,5 ori presiunea maxima de lucru;

- in procesul de foraj, vehicularea, tratarea si transportul fluidului de foraj se realizeaza in sistem inchis;
 - apele reziduale sunt colectate prin intermediul unui sant betonat in lungime de 20 m aflat in dotarea instalatiei de foraj, ce se descarca in bazinul colector de reziduuri, ce se va goli periodic cu vidanija;
 - bazinul consta intr-o haba metalica cu capacitatea de 6 m³, care se va ingropa si proteja cu capac metalic, urmand ca haba sa fie asezata pe un strat drenant, de nisip, cu grosimea de 10 cm. Inainte de montaj haba se va hidroizola cu doua straturi de bitum. In jurul bazinului se va asigura o imprejmuire de protectie;
 - apele pluviale se vor colecta intr-o rigola monolit tip 1, in lungime de 65 m;
 - pastrarea curateniei in careul sondei, pentru evitarea formarii solutiilor poluante din materialele imprastiate, in timpul ploilor;
 - verificarea etanseitatii tuturor capacelor utilajelor, care pot emite poluanti;
 - traversarea primului interval (pentru tubarea si cimentarea coloanelor de ancoraj) se face cu fluid de foraj natural, care sa afecteze, minimal, stratele friabile de suprafata si eventualele strate freatice traversate;
 - datorita diferentei de presiune sonda-strate, in dreptul rocilor traversate, fluidul de foraj depune, prin filtrare o turta din particule solide, care consolideaza pietrisurile, nisipurile si alte roci slab cimentate sau fisurate, nu permite contaminarea cu fluide de foraj, a posibilelor acvifere existente;
 - prin realizarea programului de constructie propus, tubajul coloanelor -de ancoraj si de exploatare -, cimentarea acestora, se realizeaza protectia solului si a apelor subterane in timpul forajului, probelor de productie si a explorarii sondei;
 - cimentarea coloanelor se executa in sistem inchis, cimentul fiind transportat in autocontainere. Operatia de cimentare va fi precedata de probarea intregului echipament tehnic folosit: agregate, conducte, furtune, ventile de retinere, la presiunea egala cu 1,5 presiunea maxima de lucru. Pompele agregatului de cimentare vor fi prevazute cu supape de siguranta si manometre;
 - dupa tubajul si cimentarea fiecarei coloane se monteaza instalatia de prevenire a eruptiilor conform „Regulamentului pentru prevenirea eruptiilor la forajul, punerea in productie si exploatarea sondei de titei si gaze”, editia 1982;
 - detritusul se depoziteaza temporar intr-o haba metalica de 40 m³ si se transporta periodic la o Statie de tratare/eliminare finala;
 - produsele chimice necesare tratarii fluidului de foraj ramase neutilizate se transporta la magazia de materiale a societatii contractoare a lucrarilor de foraj;
 - dupa incheierea lucrarilor de foraj se vor executa lucrari de reconstructie ecologica pe suprafata de teren inchiriata temporar pentru foraj, mai putin cea necesara pentru montarea instalatiei de exploatare.
- Probe de productie
 - probele de productie se vor efectua cu instalatia TW 40;

- in vederea protectiei factorilor de mediu, sol, subsol, ape subterane si de suprafata, se vor folosi lucrarile de protectie a mediului realizate la forajul sondei, amintite anterior;
- in timpul operatiilor de probare strate si de punere in productie, la gura sondei se monteaza un cap de eruptie de 210 atm. Operatiile de pistonare se executa in sistem inchis cu sistem de etansare pe cablu de pistonat, lichidele - apa de zacamant, petrol - fiind recuperate in habe metalice etanse.

In timpul exploatarii, titeiul este vehiculat in sistem inchis, de la sonda la parcul de separatoare.

Alte masuri de prevenire:

- sonda va intra in exploatare numai dupa efectuarea tuturor probelor prevazute prin proiect;
- sonda va fi exploatarea si supravegheata de personalul pregatit special in acest scop;
- supraveghetorul, care a detectat emanatia de produse petroliere, de la sonda de foraj, este obligat ca dupa anuntarea conducerii firmei, sa ia masuri pentru interzicerea accesului pe o raza de cel putin 35 m, fata de locul emanatiei - functie de importanta acesteia, raza zonei de interdictie poate fi marita -, interzicerea apropiarii cu foc si a executarii de lucrari, care ar putea produce scantei.

SC EXPERT PETROLEUM SOLUTIONS SRL, proprietarul sondei, va organiza puncte de interventie echipate cu mijloace auto, utilaje, unelte si personal pentru remedierea scurgerilor, colectarea titeiului revarsat si stingerea eventualelor incendii.

La efectuarea unor lucrari de reparatii si interventii se vor folosi numai scule care nu produc scantei prin lovire sau frecare.

In cazul scurgerii unei importante cantitati de titei sau amestec, se vor lua urmatoarele masuri:

- se vor efectua manevrele necesare opririi scurgerii - inchiderea de robinete, blindare, izolare etc.;
- se vor amenaja diguri si santuri pentru limitarea revarsarii de amestec;
- se vor stinge toate sursele de foc pe o raza de 100 m, in jurul punctului de unde a avut loc deversarea;
- se va interzice fumatul in zona;
- se va interzice circulatia, in zona, a oricaror persoane si mijloace de transport, care nu au legatura cu lucrarile de remediere a scurgerii;
- va fi anuntata formatia civila de pompieri si organele locale;
- se vor organiza in mod cat mai rational lucrarile de remediere;
- iluminatul in zona de lucru se va face cu lampi de constructie antiexploziva;
- pe o raza de 100 m zona de lucru va fi marcata cu tablite avertizoare "Pericol de incendiu, interzisa aprinderea focului".

Se interzice trimiterea productiei sondei direct in rezervoarele sau habele parcului, fara trecerea acestora prin separatoarele de titei si gaze.

Nu se admit scapari si scurgeri de titei si gaze. In acest scop se va controla permanent etanseitatea armaturilor componente ale parcului de separatoare luandu-se masuri de inlocuire ale celor defecte.

Se vor verifica supapele de siguranta conform prescriptiilor tehnice ISCIR, spre a se evita atingerea unor presiuni excesive in instalatie care ar putea duce la accidente si la emanatii de titei si gaze.

Se va urmari continuu nivelul de titei in separatoare spre a se evita trecerea gazelor la rezervoare sau a titeiului in conductele de gaze.

Separatoarele si rezervoarele vor fi legate la priza de pamant.

In interiorul careului sondei este interzis fumatul si accesul cu chibrituri, brichete sau alte surse de foc.

Se interzice folosirea in alte scopuri a materialelor destinate prevenirii si stingerii incendiilor.

Caile de acces vor fi intretinute in bune conditii, fiind amenajate pentru a se putea interveni in caz de incendiu.

Se interzice a se pastra, in interiorul careului sondei, gazolina sau condensat, in vase deschise. Bumbacul, carpele, sacii etc., imbibate cu produse petroliere, se vor pastra in cutii metalice, cu capac, in anumite locuri stabilite, in zona fara pericol de explozie.

Pentru stingerea incendiilor locale, personalul de deservire a instalatiilor va fi instruit pentru a actiona imediat, cu utilajele mobile si materiale de stingere, aflate in dotarea careului respectiv.

In cazul incendiilor de lichide combustibile, se vor folosi stingatoarele cu spuma sau pulbere si CO₂.

Reconstructia ecologica a arealelor petrolifere

Reconstructia ecologica trebuie sa aiba in vedere urmatoorii factori naturali :

- natura si intensitatea poluarii;
- macro si microrelieful;
- substratele, tipurile si caracteristicile de sol;
- conditiile bioclimatice;
- densitatea retelei hidrografice (resursele de apa existente);
- raionarea ecosistemica a zonei.

In situatiile poluarii cu hidrocarburi si apa sarata (nivelele slab, slab moderate de salinizare) aplicarea masurilor de reconstructie ecologica se va face dupa inlaturarea crustei de hidrocarburi.

Identificarea si aplicarea corecta a masurilor cu caracter preventive si ameliorative se va realiza pe baza elaborarii unor studii interdisciplinare si proiecte de executie intocmite de catre institutii specializate in domeniul imbunatatirilor funciare si amenajarilor agrosilvice.

Masurile preventive urmaresc in mod deosebit stoparea extinderii poluarii, avand un caracter prioritar si obligatoriu indiferent de intensitatea poluarii.

Masurile curative au in vedere intensitatea si tipul poluarii, tinand cont de forma de relief, conditiile bioclimatice, tipurile si subtipurile de sol, gradul de dispersie a suprafetelor poluate, resursele de apa pentru spalare.

Masurile de reconstructie ecologica pe arealele poluate cu apa sarata si hidrocarburi sunt determinate de relief, tipul de poluare, intensitatea poluarii, tipul si alternanta straturilor in cadrul profilului de sol (inclusive indicia edafici), ecosistem, acces si vecinatati.

Tehnologia de reconstructie ecologica difera in functie de mai multi factori. Indiferent de gradul de poluare, relief sau adancime de poluare, urmatoarele operatii sunt obligatorii in orice areal poluat:

- curatarea terenului;
- limitare areal poluat;
- lucrari agro-pedoameliorative;
- lucrari de afanare si omogenizare;
- lucrari de nivelare sau modelare;
- lucrari de fertilizare.

Masuri de reconstructie ecologica pentru solurile afectate de poluarea mixta (apa sarata+hidrocarburi)

Forma de relief		Platou					
Grad de poluare	apa sarata	Slab-moderat salinizat			Puternic salinizat		
	petrol	Puternic – excesiv poluare petrol			Puternic poluat petrol		
Adancimea de poluare , m		0÷0,2	0,3÷0,4	0,5÷0,7	0÷0,2	0,3÷0,4	0,5÷0,7
Adancimea de afanare , m		0,2	0,3÷0,4	0,5÷0,6	0,2	0,5÷0,6	0,5÷0,6
Adancimea de omogenizare, m		0,18÷0,2	0,3÷0,4	0,5÷0,6	0,18÷0,2	0,5÷0,6	0,5÷0,6
N,kg/ha		250-300	250-300	250-300	250-300	250-300	250-300
Fertilizare P,kg/ha		125	125	125	125	125	125
Gunoii de grajd t/ha		50	50	50	50	50	50
Metode biologice (inocularea bacterii, insamantari, plantatii)		da	da	da	da	da	da
Nivelare/modelare		da	da	da	da		
Drenuri absorbante-rigole cu piatra sparta+drenatex d=20 m, adancime pozare, m		0,3	0,4	0,4	0,3	0,4	-
Drenuri colectoare rigole cu piatra sparta, h, m		0,3	-	-	0,3	0,4	
Adancimea de pozare a drenului absorbant cu tuburi riflate ϕ 20 mm, m		-		0,6-0,7	-	-	0,6
Adancimea de pozare dren colector din tub riflat ϕ 100-150 mm, m		-	-	0,8-0,9	-	-	0,8-0,9
Spalarea terenului cu cistern RCU-4		-	-	-	da	da	da
Nivelare de-a lungul santului pe latimea de 2,5 m		-	-	da	-	da	da
Bazine de colectare		da	da	da	da	da	da

Succesul masurilor de reconstructie ecologica este asigurat si printr-o monitorizare permanenta precum si prin capacitatea de interventie rapida in cazurile unor evolutii imprevizibile initial si continuarii existentei unei surse punctiforme.

7.2.3. Masuri de prevenire si stingere a incendiilor

1. Normele de protectie contra incendiilor se stabilesc in functie de categoria de pericol de incendiu a proceselor tehnologice, de gradul de rezistenta la foc al elementelor de constructie, precum si de sarcina termica a materialelor si substantelor combustibile utilizate, prelucrate, manipulate sau depozitate, definite conform prevederilor Legii 307/2006 privind apararea impotriva incendiilor.

2. Organizarea activitatii de prevenire si stingere a incendiilor precum si a evacuarii persoanelor si bunurilor in caz de incendiu vizeaza in principal:

a. stabilirea in instructiunile de lucru a modului de operare precum si a regulilor, masurilor de prevenire si stingere a incendiilor ce trebuiesc respectate in timpul executarii lucrarilor;

b. stabilirea modului si a planului de depozitare a materialelor si bunurilor cu pericol de incendiu sau explozie;

c. dotarea locului de munca cu mijloace de prevenire si stingere a incendiilor, necesare conform normelor, amplasarea corespunzatoare a acestora si intretinerea lor in perfecta stare de functionare;

d. organizarea alarmarii, alertarii si a interventiei pentru stingerea incendiilor la locul de munca, precum si constituirea echipelor de interventie si a atributiilor concrete;

e. organizarea evacuarii persoanelor si bunurilor in caz de incendiu precum si intocmirea planurilor de evacuare;

f. intocmirea ipotezelor si a schemelor de interventie pentru stingerea incendiilor la instalatiile cu pericol deosebit;

g. marcarea cu inscriptii si indicatoare de securitate si expunerea materialelor de propaganda impotriva incendiilor.

3. Inaintea inceperii procesului tehnologic, muncitorii trebuie sa fie instruiti sa respecte regulile de prevenire si stingere incendiilor.

4. In timpul programului de lucru se vor respecta intocmai instructiunile tehnice privind tehnologiile de lucru, precum si normele de prevenire a incendiilor.

5. La terminarea programului de lucru se va asigura:

a. intreruperea iluminatului electric, cu exceptia celui de siguranta;

b. evacuarea din incinta a deseurilor, reziduurilor si a altor materiale combustibile;

c. inlaturarea tuturor surselor cu foc deschis;

d. evacuarea materialelor din spatii de siguranta dintre constructie si instalatii.

6. Este obligatorie marcarea cu indicatoare de securitate;

7. Depozitarea subansamblelor si a materialelor se va face in raport cu comportarea la foc a acestora si cu conditia de a nu bloca caile de acces la sursa de apa PSI, la mijloacele de stingere si la spatiile de siguranta.

8. Se interzice lucrul cu foc deschis la distante mai mici de 3 m fata de elementele sau materialele combustibile fara luarea masurilor de protectie specifice (izolare, umectare, ecranare, etc). Zilnic, dupa terminarea programului de lucru, zona se curata de resturile si deseurile rezultate. Materialele si substantele combustibile se depoziteaza in locuri special amenajate, fara pericol de producere a incendiilor.

9. Santierul trebuie sa fie echipat cu un pichet de incendiu, care cuprinde:

- galeti din tabla, vopsite in culoarea rosie, cu inscriptia "galeata de incendiu" (2 buc.);
- lopeti cu coada (2 buc.);
- topoare tarnacop cu coada (2 buc.);
- cangi cu coada (2 buc.);
- rangi de fier (2 buc.);
- scara imperechere din trei segmente (1 buc.);
- lada cu nisip de 0,5 mc (1 buc.);
- stingatoare portabile.

7.2.4. Masuri de securitate si sanatate ocupationala

1. La executarea lucrarilor se vor respecta toate masurile de protectie a muncii prevazute in legislatia in vigoare, respectiv Legea 319/2006 privind sanatatea si securitatea in munca si HG 1425/2006 pentru aprobarea normelor metodologice de aplicare a Legii 319/2006.

2. Lucrarile se vor executa pe baza proiectului de organizare si a fiselor tehnologice elaborate de tehnologul executant, in care se vor detalia toate masurile de protectie a muncii.

Se va verifica insusirea fiselor tehnologice de catre intreg personalul din executie.

3. Dintre masurile speciale ce trebuiesc avute in vedere se mentioneaza:

- zonele periculoase vor fi marcate cu placaje si inscriptii;
- se vor face amenajari speciale (podine de lucru, parapeti, dispozitive);
- toate dispozitivele, mecanismele si utilajele vor fi verificate in conformitate cu normele in vigoare;
- asigurarea cu forta de munca calificata si care sa cunoasca masurile de protectie a muncii in vigoare.

4. Se atrage atentia asupra faptului ca masurile de protectie a muncii prezentate nu au un caracter limitativ, constructorul avand obligatia de a lua toate masurile necesare pentru prevenirea eventualelor accidente de munca (masuri prevazute si in "Norme specifice de securitate a muncii pentru diferite categorii de lucrari").

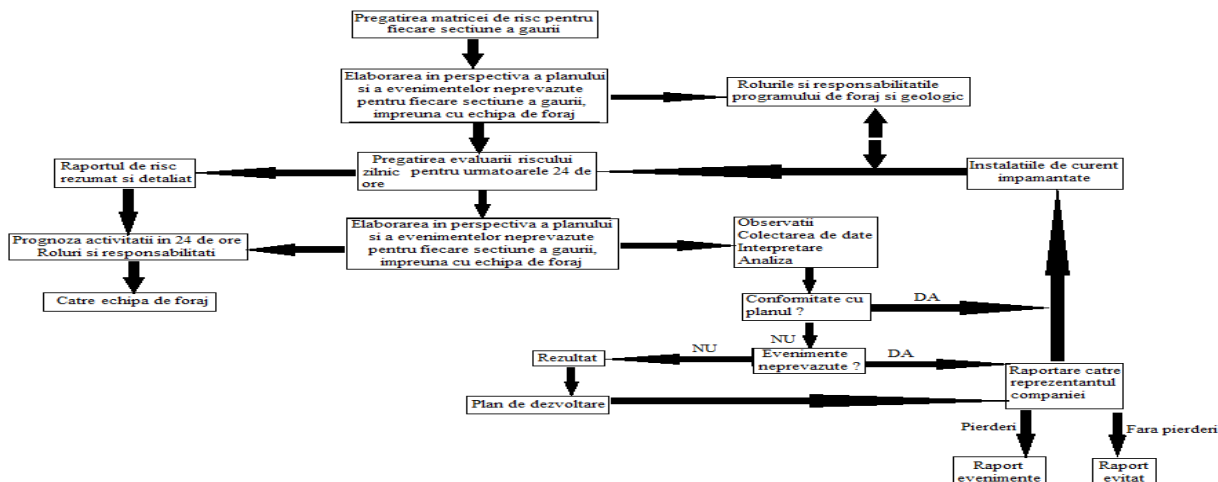
8. Descrierea dificultatilor

Pana la acest moment, beneficiarul nu a intampinat niciun fel de dificultati privind alcatuirea/intocmirea *Raportului privind impactul asupra mediului, generat de lucrari de suprafata pentru foraj si echipare sonda 710 Balteni, judetul Gorj.*

9. Metodologiile utilizate pentru evaluarea impactului asupra mediului

Responsabilitatile se extind din evaluarea riscului si a evenimentelor neprevazute, planificandu-se spre colectarea de date si analiza, apoi spre raportare, actualizarea bine planificata si prognozarea activitatii.

Fluxul de lucru al sondei 710 Balteni



Pentru evaluarea impactului global al realizarii proiectului asupra mediului inconjurator, s-a utilizat metoda propusa de V. ROJANSCHI.

S-au luat in considerare urmatorii factori de mediu care au rezultat ca potential cei mai afectati: apa, aer, sol, flora si fauna (biodiversitate) si asezarile umane.

Impactul produs asupra factorilor de mediu s-a apreciat pe baza indicelui de impact calculat cu relatia:

$$I_p = C_E / CMA$$

Unde:

- **CE** este valoarea caracteristica efectiva a factorului care influenteaza mediul inconjurator, sau in unele cazuri concentratia maxima calculata(**Cmax**);
- **CMA** este valoarea caracteristica maxima admisibila a aceluasi factor stabilita prin acte normative atunci cand acestea exista, sau prin asimilare cu valori recomandate in literatura de specialitate, cand lipsesc normativile.

Impactul asupra mediului se apreciaza pe baza **indicelui de impact Ip din Scara de Bonitate**.

Este evident faptul ca orice activitate umana aduce modificari asupra starii actuale a factorilor de mediu. Aceste modificari pot fi vizibile sau mai putin vizibile, pozitive sau negative. Ideal ar fi ca cele negative sa nu existe, sau sa fie diminuate, astfel incat efectele lor asupra mediului sa aiba consecinte cat mai mici posibile.

9.1 Impactul prognozat asupra mediului

Impactul asupra fiecaruia dintre ei s-a evaluat printr-o nota in intervalul 1...6. Nota 1 corespunde unei poluari maxime a factorului de mediu respectiv, iar nota 6 unui mediu nepoluat. Notele acordate fiecarui factor de mediu din cei cinci considerati s-au stabilit din "Scara de bonitate", pe baza indicelui de poluare Ip.

Scara de bonitate

Luand in considerare starea naturala neafectata de activitatea umana si situatia ireversibila de deteriorare a unui factor de mediu se obtine o scara de bonitate, care pune in evidenta efectul poluantilor asupra mediului inconjurator.

Nota de bonitate	Valoare Ip $I_p = C_{max} / CMA$	Efectele asupra omului si mediului inconjurator
6	$I_p = 0$	- calitatea factorilor de mediu naturala, de echilibru; - starea de sanatate pentru om naturala.
5	$I_p = 0,0 - 0,25$	- fara efecte
4	$I_p = 0,25 - 0,50$	- mediul este afectat in limitele admisibile; - fara efecte decelabile cazuistic.
3	$I_p = 0,50 - 1,0$	-mediul este afectat peste limitele admisibile; - efectele sunt nocive, sau accentuate
2	$I_p = 1,0 - 2,0$	- mediul degradat; - efectele sunt letale la durate scurte, sau medii de expunere.
1	$I_p = 2,0 - 4,0$	- mediul este impropriu formelor de viata

Notele de bonitate obtinute pentru fiecare factor de mediu in zona analizata servesc la realizarea grafica a unei diagrame, ca o metoda de simulare a efectului sinergic. Avand in vedere ca in cazul de fata au fost analizati cinci factori de mediu, figura geometrica va fi un hexagon. Starea ideala este reprezentata printr-un hexagon regulat inscris intr-un cerc ale carui raze corespund valorii 6 a notei de bonitate. Prin amplasarea pe aceste raze a valorilor exprimand starea reala, se obtine o figura geometrica neregulata, cu o suprafata mai mica, inscrisa in figura geometrica ce corespunde starii ideale.

Pe scurt, efectele asupra fiecarui factor de mediu, abordat mai detaliat in capitolele anterioare se prezinta astfel:

Factor de mediu apa

Surse posibile de poluare a apelor sunt:

- deversari necontrolate de fluid de foraj, care pot apare numai in unele situatii accidentale;
- neetanseitati ale unor zone de racord;
- fisurarea furtunului vibrator, care face legatura intre incarcator si capul hidraulic (cuinsertii metalice) datorita imbatranirii materialului sau a manevrarii bruste;
- fisurarea furtunului vibrator, care face legatura intre pompa fluid de foraj si manifoldul pompei, datorita imbatranirii materialului;
- neetanseitati in zona gurilor de evacuare si curatire ale habelor (la manlocuri);
- depasirea capacitatii de inmagazinare a bazinului de decantare de 6 m³, avand ca rezultat deversarea apelor reziduale, care prin infiltrare in sol pot ajunge in apele freatiche.
- diferite solutii folosite la tratarea fluidului de foraj sau cu solutii formate accidental, prin saparea materialelor folosite la tratamentul fluidului de foraj, depozitate necorespunzator. Aceste solutii se infiltreaza in sol si pot ajunge in apele freatiche;
- pierderi accidentale de carburanti si uleiuri pe sol, provenite de la mijloacele de transport si utilajele necesare desfasurarii lucrarilor.

Se considera ca obiectivul nu afecteaza in mod curent factorul de mediu apa, in conditiile in care se respecta masurile luate in capitolele anterioare si in lipsa unor accidente.

Factor de mediu aerul

In perioada lucrarilor de constructii-montaj, principalele surse de poluare a aerului le reprezinta utilajele din sistemul operational participant (buldozere, sapatoare de sant, lansatoare, autocamioane de transport), echipate cu motoare termice omologate, care in urma arderii combustibilului lichid, evacueaza gaze de ardere specifice, (gaze cu continut de monoxid de carbon, oxizi de azot, si sulf, particule in suspensie si compusi organici volatili metalici) in limitele admise de normele in vigoare.

Intensificarea activitatii de transport, in cadrul terenurilor aferente executiei obiectivului, nu va determina afectarea calitatii aerului.

Utilizarea, in procesul de forare, a instalatiei tip Futura 5 Cardwell instalatie de foraj termica (cu motor Diesel de 40 l/h), face sa apara emisii de gaze arse, pe perioada functionarii acesteia, dar poluarea aerului este de scurta durata –30 zile - si nesemnificativa.

Pot aparea surse de poluarea aerului in timpul manipularii pulberilor fine (ciment, bentonita), pe platforme deschise, unde pot fi antrenate de curentii de aer.

Contaminarea poate aparea prin:

- Scapari accidentale;
- Pierderi sau scurgeri accidentale;
- Descarcari directe;
- Infiltratii din locuri de poluare;
- Evaporarea componentilor volatile;
- Explozii-pot aparea cand avem presiune mare in formatiunile geologice.

Se considera ca obiectivul nu afecteaza in mod curent factorul de mediu aer, in conditiile in care se respecta masurile luate in capitolele anterioare si in lipsa unor accidente.

Factor de mediu solul si subsolul

Surse posibile de poluare a solului si subsolului sunt:

- deversari necontrolate de fluid de foraj, care pot aparea numai in unele situatii accidentale;
- aparitia unor fisuri pe traseul conductei de refulare a fluidului de foraj, pompa - incarcator;
- neetanseitati ale unor zone de racord;
- fisurarea furtunului vibrator, care face legatura intre incarcator si capul hidraulic (cu insertii metalice) datorita imbatranirii materialului sau a manevrarii bruste;
- fisurarea furtunului vibrator, care face legatura cu pompa si manifoldul pompei, datorita imbatranirii materialului;
- neetanseitati in zona gurilor de evacuare si curatire a habelor (la manlocuri);
- depasirea capacitatii de inmagazinare a bazinului de 6 m³, avand ca rezultat deversarea apelor reziduale, care prin infiltrare in sol pot ajunge in apele freatice;
- pierderi accidentale de carburanti si uleiuri pe sol, provenite de la mijloacele de transport si utilajele necesare desfasurarii lucrarilor, precum si de la operatiunile de umplere a rezervorului de motorina ce va exista pe amplasament;
- diferite solutii folosite la tratarea fluidului de foraj sau solutii formate accidental, prin scaparea materialelor folosite la tratamentul fluidului de foraj, depozitate necorespunzator. Aceste solutii se infiltreaza in sol si pot ajunge in apele freatice.

Se considera ca obiectivul nu afecteaza in mod curent factorul de mediu solul si subsolul, in conditiile in care se respecta masurile luate in capitolele anterioare si in lipsa unor accidente.

Asezarile umane

Obiectivul analizat nu ridica probleme privind afectarea factorului uman din zona Avand in vedere ca distanta la care se afla amplasamentul circa 1970 m, este mai mare decat cea minima necesara impusa (50 m – conform Ordinului 196 din 10 octombrie 2006 privind Normele si prescriptiile tehnice actuale, specifice zonelor de protectie si zonelor de siguranta aferente Sistemului national de transport al titeiului, gazolinei, condensatului si etanului), iar nivelul de zgomot pana la prima casa variaza intre circa 16 – 31 dB, fiind sub valorile admisibile de zgomot de 55 dB, conform Ordinului 119/2014 pentru aprobarea Normelor de igiena si sanatate publica privind mediul de viata al populatiei.

Biodiversitatea este influentata de functionarea obiectivului doar pe suprafata pe care se amplaseaza careul sondei.

La nivel global, se poate aprecia ca investitia, nu va avea ca efect cresterea gradului de poluare a factorilor de mediu la nivelul zonei.

Interpretarea rezultatelor pe factori de mediu

Stabilirea notelor de bonitate pentru indicele de poluare , calculat pentru fiecare factor de mediu se face utilizand Scara de bonitate a indicelui de poluare, atribuind notele de bonitate corespunzatoare valorii fiecarui indice de poluare calculat.

Factori de mediu	Ip	Nb
Apa	0,15	5,40
Aer	0,25	5
Sol - Subsol	0,40	4,60
Biodiversitate	0,40	4,60
Peisaj	0,40	4,60
Asezari umane	0,10	5,60

Din analiza notelor de bonitate , rezulta urmatoarele concluzii:

- Factorii de mediu: solul- subsolul, aerul, bioiversitatea, peisajul vor fi afectate in limite admise;
- Factorii de mediu: apa, asezari umane - mediu neafectat.

Calculul indicelui de poluare global

Pentru simularea efectului sinergic al poluantilor, utilizand metoda V.Rojanski, cu ajutorul notelor de bonitate pentru indicii de calitate atribuiti factorilor de mediu se construiesc o diagrama. Starea ideala este reprezentata printr-un pentagon regulat inscris intr-un cerc ale carui raze corespund valorii 6 a notei de bonitate. Prin amplasarea pe aceste raze a valorilor exprimand starea reala, se obtine o figura geometrica neregulata, cu o suprafata mai mica, inscrisa in figura geometrica ce corespunde starii ideale. Metoda de evaluare a impactului global , are la baza exprimarea cantitativa a starii de poluare a mediului pe baza indicelui de poluare globala – IPG - . Acest indice rezulta din raportul dintre starea ideala S_i si starea reala S_R a mediului: $IPG = S_i/S_R$

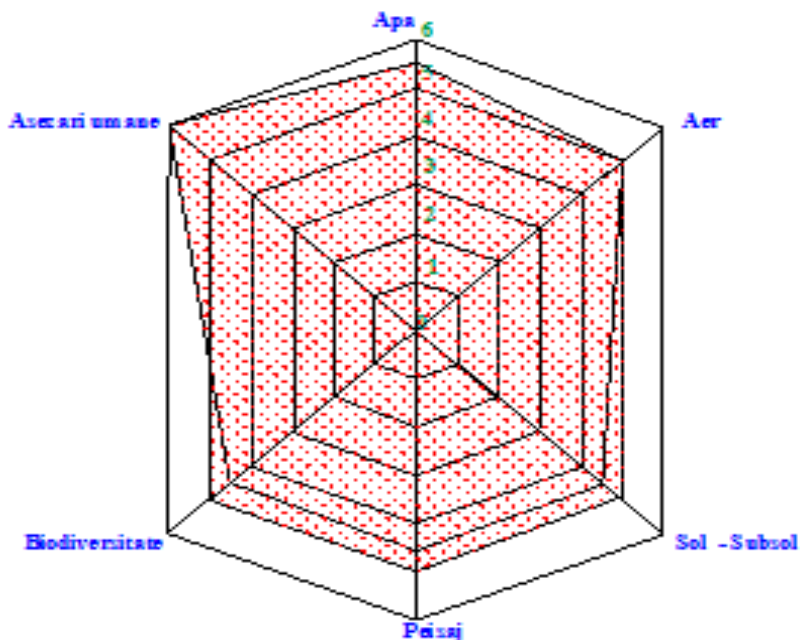
Cand nu exista modificari ale calitatii factorilor de mediu, deci cand nu exista poluare, acest indice este egal cu 1. Cand exista modificari, indicele IPG va capata valori supraunitare din ce in ce mai mari pe masura reducerii suprafetei figurii ce reprezinta starea reala.

Pe baza valorii IPG s-a stabilit o scara privind calitatea mediului.

Scara de calitate

Pentru evaluarea impactului s-a intocmit o scara de la 1 la 6 pentru indicele poluarii globale a mediului, astfel:

IPG = 1	- mediul natural este neafectat de activitatea umana
IPG = 1...2	- mediul este supus activitatii umane in limitele admisibile
IPG = 2...3	- mediul este supus activitatii umane, provocand stare de disconfort formelor de viata
IPG = 3...4	- mediul este supus activitatii umane, provocand tulburari formelor de viata
IPG = 4...6	- mediul afectat grav de activitatea umana, periculos pentru formele de viata
IPG > 6	- mediul este degradat, impropriu formelor de viata



Suprafata ce corespunde starii ideale a mediului $S_i = 293,89 \text{ m}^2$

Suprafata ce corespunde starii reale a mediului $S_R = 22,57 \text{ m}^2$

$IPG = S_i / S_R \Rightarrow IPG = 1,32$

Calculul pentru stabilirea „Indicelui de poluare globala” – IPG a condus la urmatoarea valoare : $IPG = 1,32$.

In conformitate cu “Scara de calitate” pentru $IPG = 1,32$ rezulta ca prin realizarea obiectivului proiectat, mediul este supus activitatii umane in limite admisibile.

9.2 Identificarea si descrierea zonei in care se resimte impactul

In perioada de constructie trebuie tinut cont de zgomot si vibratii, ce pot afecta zona limitrofa.

Consideram ca impactul cel mai pronuntat se manifesta asupra factorului de mediu sol-subsol, prin decopertari si tasari si asupra biotopului de pe amplasament reprezentat de terenuri cu folosinta padure, prin afectarea permanenta a unei suprafete de circa 3965 m² (din care doar pe suprafata de 2712 mp se va face desfrisare prin taierea unui numar de 20 de arbori), in cazul in care sonda este productiva.

Impactul se va resimti la nivelul suprafetei careului sondei, prin realizarea lucrarilor de executie necesare.

9.3 Masuri generale de prevenire a poluarii

Deoarece refacerea potentialului zonelor degradate contaminate este un proces costisitor si dificil este preferabil sa se aplice actiuni de prevenire a degradarii mediului.

Aceste actiuni cuprind:

- identificarea surselor de poluare (neetanseitati, sparturi, avarii);
- oprirea surselor existente de poluare;
- caracterizarea naturii si oprirea gradului de poluare a solului si a apei subterane prin realizarea unui sistem de monitorizare adecvat;
- crearea unei baze de date care sa includa toate sursele de poluare cu stabilirea elementelor de identificare si limitele admise.

Nr. Crt.	Lucrari de prevenire si combatere a poluarii	Scopul
1.	Amenajare careu sonda: <ul style="list-style-type: none"> • intretinere santuri pereate colectare scurgeri si ape pluviale de jur imprejurul careului; 	Protectia solului, apelor de suprafata, apei freatiche, prin prevenirea afectarii factorilor de mediu ca urmare a scurgerilor, deversarilor, infiltrarilor
2.	Colectarea si dirijarea scurgerilor apelor meteorice din careul sondei printr-un sant betonat la bazinul colector.	Protectia solului, apelor de suprafata, apei freatiche, prin prevenirea afectarii factorilor de mediu ca urmare a scurgerilor, deversarilor, infiltrarilor
3.	Intretinerea bazinelor de colectare scurgeri, a careului sondei, echipamentelor de suprafata a sondei etc.	Protectia solului, apelor de suprafata, apei freatiche, prin prevenirea afectarii factorilor de mediu ca urmare a scurgerilor, deversarilor, infiltrarilor
4.	Respectarea reglementarilor impuse de sanatatea si securitatea muncii specifice industriei de foraj	Minimalizeaza riscul producerii de evenimente poluante si accidente umane
5.	Respectarea normelor de aparare impotriva incendiilor si a prevederilor legislatiei de protectia mediului	Elimina riscul producerii de accidente umane si material
6.	Masuri si echipamente speciale de protectie / prevenire a accidentelor la executarea operatiilor de interventie la sonda	Elimina riscul poluarii factorilor de mediu si accidentarii personalului
7.	Repartizarea activitatilor producatoare de zgomot si vibratii. Limitarea vitezei de circulatie a autovehiculelor de tonaj la circa 5 km/ora	Eliminarea poluarii fonice si a vibratiilor

9.4 Concluzii care au rezultat din evaluarea impactului asupra mediului

Principalele concluzii ale acestei evaluari sunt ca proiectul manifesta un impact nesemnificativ si de scurta durata asupra mediului.

Pe langa evitarea emisiilor gazelor de sera si contaminarea cu substante periculoase a factorilor de mediu sol si apa, proiectul conduce la cresterea potentialului socio - economic al zonei si asigurarea unor noi rezerve energetice economiei romanesti, valorifica folosirea terenului care, in alta situatie, ar fi considerat ca avand o valoare economica scazuta. In plus, proiectul nu este in conflict cu planificarea existenta pentru acea zona.

Impactul local asupra mediului din timpul constructiei si operarii sunt limitate. De asemenea, in urma evaluarii impactului cumulat al sondei 710 Balteni, s-a ajuns la concluzia ca impactul cumulat va fi nesemnificativ.

Impactul asupra ape, aerului, biodiversitatii, asezarilor umane, solului si subsolului este redus. Riscurile de mediu sunt mentinute la un nivel scazut datorita strategiei de restructurare si modernizare a SC EXPERT PETROLEUM SOLUTIONS SRL incluzand si implementarea unor tehnologii care sa asigure protectia mediului, in conformitate cu legislatia in vigoare, diminuarea consumurilor energetice, a pierderilor tehnologice si a necesarului de personal, in scopul maririi rentabilitatii, precum si realizarea unor conditii mai bune de munca pentru personalul societatii.

Calculul pentru stabilirea "Indicelui de poluare globala" –IGP a condus la valoarea de IGP = 1,32.

In conformitate cu "Scara de calitate" pentru IPG = 1,32 rezulta ca prin realizarea obiectivului proiectat, mediul este supus activitatii umane in limite admisibile.

9.5 Evaluarea riscului

Pentru evaluarea riscului, s-a folosit o matricea de evaluare a riscului.

Metodele matriceale (Arts, 1998; Barrow, 1997; Cooper, Cater, 1997; Wood, 1995). Matricile pot fi utilizate pentru identificarea, studierea sistematica, vizualizarea si evaluarea majoritatii impacturilor asupra mediului.

Matricea are ca obiectiv:

- stabilirea masurilor de management a riscului in vederea imbunatatirii calitatii mediului;
- controlarea si segregarea activitatilor antropice generatoare de risc;
- implementarea strategiilor de management teritorial.

Metodologia de intocmire a matricii de evaluare a riscurilor consta in:

- luarea in considerare a proceselor generatoare de risc;
- stabilirea indicatorilor gradului de risc;
- stabilirea grilei de apreciere a claselor de risc.

Matricea de evaluare a riscului

Potential risc / hazard	Consecinte	Impact	Probabilitate	Risc	Atenuare si Control	Risc ramas
Pierderi de noroi de foraj	Timp neproductiv cauzat de lucrari pentru a elimina pierderile (pierderi de material circulat, prize de ciment), crescand costul total.	Mediu	Scazuta	Scazut	Pastrarea parametrilor noroiului de foraj conform proiectului (greutate noroi de foraj, vascozitate) si pregatirea unui stoc cu pierderi de material circulat . In cazul in care au loc pierderi de noroi de foraj se reduce debitul de la 30 l/s la 22 l/s si se trateaza noroiul de foraj cu pierderile de material circulat.	Scazut
Instabilitatea si curatarea gaurii	Timp neproductiv cauzat de azelarea si circularea excesiva pentru curatarea gaurii. Conducta infundata. Operatiuni de extragere.	Mediu	Scazuta	Scazut	Gestionarea densitatii echivalente circulante si cele mai bune practici pentru curatarea gaurii. Anteconectarea suportului de azelare. Declansarea curatatorului de conducta conform planului. Circularea unui volum de put inainte de declansarea curatatorului de conducta si dublarea acestui volum inainte de extragere din gaura deschisa. Folosirea, conform planului, a debitului adecvat pentru aceasta sectiune (30 l/s ÷ 1800 l/min).	Scazut
Ansamblul partii de jos a gaurii (sapa, stabilizatori, motor rotativ)	Timp neproductiv datorat ratei scazute de penetrare/impiedicare pentru curatarea ansamblului.	Mediu	Scazuta	Scazut	Utilizarea aditivilor adecvati in sistemul activ. Utilizarea debitului planificat (30 l/s ÷ 1800 l/min).	Scazut

9.6 Concluzii care au rezultat din evaluarea riscului

Conform metodei matriceale de evaluare a riscului pentru sonda 710 Balteni, rezulta ca riscurile sunt mentinute la un nivel scazut datorita strategiei de restructurare si modernizare a SC EXPERT PETROLEUM SOLUTIONS SRL incluzand si implementarea unor tehnologii care sa asigure protectia mediului, in conformitate cu legislatia in vigoare, diminuarea consumurilor energetice, a pierderilor tehnologice si a necesarului de personal, in scopul maririi rentabilitatii, precum si realizarea unor conditii mai bune de munca pentru personalul societatii.

9.7. Masuri pentru prevenirea accidentelor

Se recomanda urmatoarele masuri:

- Respectarea programului de constructie, montajul corespunzator al flanselor de la capul de coloana si al instalatiei de prevenire a eruptiilor prevazute in proiect;
- Folosirea tipurilor de fluide recomandate in proiect si asigurarea in permanenta a caracteristicilor indicate;
- Parametrii fluidului de foraj se vor adapta in functie de conditiile intalnite, se vor lua masuri de prelucrare continua a datelor obtinute, in scopul asigurarii unui fluid de foraj optim pentru traversarea formatiunilor geologice intalnite;
- In timpul operatiilor de tubaj si cimentare se vor respecta masurile pentru securitate si sanatatea in munca specifice acestor operatii, cuprinse in normele departamentale de protectia muncii;
- Instruirea corespunzatoare a personalului privitor la conditiile geologo – tehnice ale sondei si prevederile pentru securitate si sanatatea in munca, aparare impotriva incendiilor, Indrumatorul tehnic, regulamentele pentru prevenirea eruptiilor, prevenirea si lichidarea accidentelor tehnice;
- Desfasurarea operatiilor deosebite pe baza de programe intocmite si avizate cu asigurarea unei asistente corespunzatoare.

10. Rezumat fara caracter tehnic

10.1. Amplasament

Amplasamentul sondei de exploatare este determinat de informatiile geologice existente la data prognozarii lucrarii cu privire la existenta stratului in care s-au acumulat hidrocarburile.

Exploatarea petroliera Balteni se gaseste pe cursul inferior al paraului Cioiana fiind situata in zona de contact dintre Subcarpati si Piemontul Getic-Gruirile Jiului.

Subcarpatii Gorjului s-au dezvoltat pe formatiuni miocene si pliocene. Relieful este format din depresiuni si dealuri dispuse in doua siruri contunue, paralele cu ramura sudica a muntilor. Se constata o coborare generala a reliefului de la est la vest, datorita afundarii structurii geologice in aceeasi directie.

Din punct de vedere geomorfologic perimetrul cercetat se gaseste pe un teren relativ plan la partea superioara a Dealului lui Bran, situat intre localitatile Balteni, Ticleni si Pesteaja Jiu din judetul Gorj.

Administrativ, sonda 710 Balteni se va amplasa pe teritoriul judetului Gorj, in extravilanul orasului Balteni.

Suprafata ocupata temporar este de **3965 m²**, terenul apartinand Ocolului Silvic Eparhial Gorj si este situat in Tarla 22, 63, UP5 Pesteană, UA 85:F, F2, M2, M5, Parcela Dr, Pd.

Accesul la locatie se va face din drumul existent pietruit De 1728.

Local, beciul sondei se afla la:

- la o distanta de circa 1970 m de prima casa;
- la o distanta de circa 1,3 km de paraul Romanat care se varsa in raul Jiu si la circa 3,5 km de raul Jiu.

Coordonatele sondei 710 Balteni in sistem STEREO 70 sunt:

- X = 377 909;
- Y = 364 926,700.

10.2. Descrierea lucrarilor

In categoria lucrarilor de explorare/exploatare a zacamintelor de petrol si gaze, ramura a industriei petroliere, include si lucrarile privind forajul sondelor, care au un caracter temporar, durata acestora depinzand de adancimea la care se afla obiectivul, zacamantul care trebuie exploatat, constructia sondei si conditiile geofizice ale structurii.

Durata estimata de realizare a sondei este de circa 157 zile, iar adancimea de foraj este de 1609 m.

In vederea realizarii obiectivului se prevad urmatoarele etape:

- a) executarea lucrarilor de pregatire si organizare prin lucrari de constructii montaj in legatura cu instalatia de foraj:
 - executie beci sonda;
 - montare instalatie de foraj;
 - montare anexe tehnologice si sociale;
- b) executarea lucrarilor de foraj propriu-zise;
- c) demobilizarea instalatiei de foraj si anexelor precum si transportul acesteia la alta locatie sau la baza de reparatii;
- d) executarea lucrarilor de probare a stratelor si pregatirea sondei pentru exploatare;
- e) echiparea sondei.

In cadrul organizarii de santier, pentru activitatea sociala a personalului care executa lucrarile necesare realizarii obiectivului se impune:

- asigurarea apei potabile necesara prepararii hranei;
- asigurarea apei potabile necesara igienei personale;
- montarea toaletelor ecologice;
- racordarea baracilor necesare organizarii de santier la reseaua electrica;
- racordarea bucatariei, dusurilor si spalatoarelor la sistemul de colectare si depozitare a apelor menajere uzate.

Activitatea de foraj se va desfasura cu respectarea stricta a tehnologiei si a masurilor de protectie prevazute in proiect, astfel incat sa nu se afecteze vegetatia, solul si aerul din afara careului sondei.

Activitatea de foraj se va desfasura numai in incinta careului aprobat. Forajul sondei se executa cu utilaje si echipamente ce corespund prevederilor din proiecte, normelor NTS si PSI si regulamentului pentru prevenirea eruptiilor la forajul, punerea in productie si exploatarea sondelor de titei si gaze, coloanele fiind prevazute cu sisteme de etansare si instalatii de prevenire a eruptiilor ce rezista pana la 210 atm.

Se precizeaza ca toate componentele organizarii de santier, activitatea de foraj se va desfasura numai pe terenul amplasamentului prevazut in proiect si nu in afara acestuia, prin urmare nu sunt afectate suprafete vecine, suplimentare.

Procesul tehnologic de forare al unei sonde consta in saparea unui put cu diametre descrescatoare, de la suprafata si pana la baza stratului productiv cu ajutorul unui sistem rotativ hidraulic actionat de la suprafata. Procesul de foraj se realizeaza in intregime cu mijloace mecanizate (utilajul instalatiei de foraj).

La aceasta metoda de foraj este absolut necesar ca in timpul lucrului sapei, detritusul (roca sfaramata) sa fie indepartat permanent de pe talpa sondei si transportat la suprafata, iar sapa trebuie racita.

Aceste operatii sunt indeplinite de fluidul de foraj care este pompat de la suprafata cu ajutorul pompelor cu pistoane, prin interiorul prajinilor de foraj.

Dupa ce iese prin orificiile sapei, fluidul de foraj se incarca cu detritus pe care il transporta la suprafata prin spatiul inelar dintre prajini si peretii gaurii de sonda.

La suprafata, fluidul de foraj este curatat cu ajutorul sitelor vibratoare si al separatoarelor de tip hidrocyclon, detritusul fiind depozitat intr-o haba metalica cu capacitatea de 40 m³, iar fluidul de foraj curat este reintegrat in fluxul tehnologic de foraj.

In procesul de foraj fluidul de foraj este vehiculat in circuit inchis, astfel incat printr-o exploatare normala nu au loc pierderi pe faze.

Dupa executarea forajului fiecarui interval are loc consolidarea gaurii de sonda prin tubarea acestora cu ajutorul unor coloane din tevi de otel avand diametrul corespunzator intervalului sapat.

Tubarea sondei reprezinta operatia de introducere in gaura de sonda a unor burlane metalice cu scopul de a consolida gaura de sonda si de a crea canalul sigur de exploatare a hidrocarburilor.

Prin executarea operatiei de tubare se are in vedere:

- consolidarea peretelui gaurii de sonda;
- impiedicarea contaminarii apelor de suprafata cu fluidele aflate in sonda;
- izolarea stratelor care contin hidrocarburi (petrol si gaze) a caror exploatare se urmareste, prevenind contaminarea cu acestea a apelor superioare.

Dupa executarea tubarii fiecarei coloane are loc cimentarea spatiului inelar dintre coloana si peretele gaurii de sonda.

Probele de productie se vor efectua cu instalatia TW 40. Durata de realizare a probelor de productie este de circa 7 zile, dupa care, daca rezultatele sunt pozitive, sonda intra in productie.

10.3. Impactul prognozat asupra mediului

10.3.1. Impactul prognozat asupra factorului de mediu „apa”

Sursa de poluare naturala ce poate genera poluarea apelor de suprafata si subterane o constituie apele meteorice sub forma de ploi torentiale, cu intensitati foarte mari (cu cantitati mai mari de 45 l/s in circa 60-80 min) cand capacitatea de inmagazinare a habei de decantare (6 m³ – haba reziduuri) poate fi

deposita. In aceasta situatie careul sondei se poate inunda integral, fiind supus unei spalari pariale, astfel materialul dislocat fiind transferat pe terenurile din aval. Apele de suprafata care intercepteaza "viitura" si care tranziteaza peste terenurile situate in aval de careu pana la receptorul natural pot suferi deprecieri atat din punct de vedere chimic cat si organoleptic.

Prin echiparea careului cu o serie de utilitati (diferite baraci, habe metalice), gradul de ocupare al terenului fiind circa 85 %, se diminueaza efectul infiltratiilor apelor meteorice la nivelul intregii suprafete a careului.

Stratele freatiche care urmeaza a fi strabatute de catre coloanele de ancoraj si de exploatare nu sunt afectate, deoarece, in vederea protejarii subsolului si a panzei freatiche impotriva eventualelor infiltratii, se va tuba coloana de ghidaj intr-un put sapat manual, iar coloana se va betona pe toata lungimea.

Fluidul de foraj folosit in procesul tehnologic va fi astfel preparat incat sa aibe caracteristici compatibile cu stratele traversate, acesta neavand un caracter poluant, deoarece concomitent cu traversarea acestora are loc tubarea coloanelor si cimentarea acestora.

Alte surse posibile de poluare a apelor sunt:

- deversari necontrolate de fluid de foraj, care pot apare numai in unele situatii accidentale;
- neetanseitati ale unor zone de racord;
- fisurarea furtunului vibrator, care face legatura intre incarcator si capul hidraulic (cuinsertii metalice) datorita imbatranirii materialului sau a manevrarii bruste;
- fisurarea furtunului vibrator, care face legatura intre pompa fluid de foraj si manifoldul pompei, datorita imbatranirii materialului;
- neetanseitati in zona gurilor de evacuare si curatire ale habelor;
- depasirea capacitatii de inmagazinare a bazinului de decantare de 6 m³, avand ca rezultat deversarea apelor reziduale, care prin infiltrare in sol pot ajunge in apele freatiche;
- diferite solutii folosite la tratarea fluidului de foraj sau cu solutii formate accidental, prin saparea materialelor folosite la tratamentul fluidului de foraj, depozitate necorespunzator. Aceste solutii se infiltreaza in sol si pot ajunge in apele freatiche.

Eventualul impact negativ asupra calitatii apelor subterane este temporar limitat la durata de executie a forajului si traversarii stratului acvifer, in functie de proprietatile stratului permeabil si de conditiile hidrogeologice.

10.3.2. Impactul prognozat asupra factorului de mediu „aer”

Prognoza impactului asupra aerului in timpul constructiei sondei

Principalele surse de poluare ale aerului in perioada de executie a lucrarilor vor fi reprezentate de utilajele angrenate la realizarea investitiei: camioane, buldozere, excavatoare, compactoare. Aceste surse de poluare ale aerului – gazele arse de la esapament – se constituie ca surse mobile de poluare.

Emisiile rezultate de la esapamentele utilajelor folosite la realizarea investitiei – foraj sonda titei, vor determina o crestere locala a concentratiei de poluanti atmosferici, pe amplasamentul lucrarilor.

Intensificarea activitatii de transport, in cadrul terenurilor aferente executiei obiectivului, nu va determina afectarea calitatii aerului.

Utilizarea, in procesul de forare, a instalatiei tip Futura Cardwell (instalatie de foraj termica), face sa apara emisii de gaze arse, pe perioada functionarii acesteia, dar poluarea aerului este de scurta durata si nesemnificativa.

Proгноza impactului asupra aerului in timpul functionarii sondei

In timpul functionarii investitiei, nu mai exista emisiile eliberate in atmosfera de catre grupul generator de electricitate, exploatarea titeiului, din zacamant, facandu-se cu o pompa antrenata de un motor electric. In aceasta situatie se poate afirma ca impactul asupra aerului este nesemnificativ.

10.3.3. Impactul prognozat asupra factorului de mediu „sol”

Poluantii din timpul procesului de foraj ce pot afecta solul, accidental, sunt:

- detritusul, rezultat din activitatea de foraj;
- fluidul de foraj, cu efect local si limitat;
- materialele si chimicalele, care totusi nu pot lua contact cu factorii de mediu decat in locul de manipulare;
- apele meteorice si de spalare, care antreneaza impuritati si substante poluante si care se pot infiltra in sol;
- titei.

In faza de executie se va inregistra un impact slab asupra solului prin decopertarea pamantului de pe suprafata careului.

Volumul (1594 m³) de sol vegetal se va stoca in depozitul de sol vegetal din incinta careului de foraj, amenajat pe o suprafata de 535 m².

Forajul sondei necesita lucrari care perturba echilibrul natural al zonei in care se executa acesta.

Lucrarile de terasamente, chiar daca nu sunt poluante, pot induce temporar modificari structurale in profilul de sol.

Activitatile specifice de santier vor implica manipularea unui numar redus de posibile substante poluante pentru sol reprezentate de carburanti si lubrifianti, folositi pentru utilaje si echipamente. Materialele necesare amenajarii de santier vor fi produse finite, care vor fi aprovizionate ca atare, fiind doar asamblate pe santier. In aceste conditii, se considera ca impactul potential indus solului va fi nesemnificativ.

Un potential impact poate fi generat asupra calitatii solului in situatia producerii unor scurgeri de carburanti sau lubrifianti ca urmare a unor defectiuni a utilajelor/echipamentelor utilizate si doar in cazul deteriorarii masurilor si conditiilor de protectie-prevenire considerate in proiect.

La executarea lucrarilor se utilizeaza fluid de foraj - rezulta detritus, ape reziduale si deseuri specifice. Aceste deseuri reprezinta un potential pericol de poluare a solului datorita substantelor pe care le contin. Poluantii care pot afecta calitatea solului sunt: hidrocarburile din produsele petroliere, unele saruri - cloruri, sulfati, soda caustica, substante tensioactive.

Poluantii care pot afecta calitatea solului sunt: hidrocarburile din produsele petroliere, unele saruri - cloruri, sulfati, soda caustica, substante tensioactive.

In timpul forajului pot aparea eruptii necontrolabile datorita urmatoarelor cauze:

- aparitia, pe traiectul sondei, a unor zone de pierderi de circulatie de fluid, ce conduc la diminuarea inaltimii coloanei de fluid sub valoarea presiunii unui strat traversat. Astfel se creeaza un raport invers intre presiunea stratului si presiunea coloanei de fluid, ceea ce conduce la declansarea unei eruptii libere;
- traversarea unor strate necunoscute, cu presiuni mai mari decat presiunea coloanei de fluid de foraj;
- traversarea unor strate cu gaze ce pot conduce la gazeificarea fluidului de foraj si implicit la usurarea acestuia. Prin reducerea greutatii specifice a fluidului prin gazeificare, se reduce si valoarea presiunii exercitata de coloana de fluid de foraj si apoi poate avea loc declansarea eruptiei.

Toate deversarile si emisiile de produsi rezultati in urma eruptiilor libere necontrolabile conduc la poluarea solului, subsolului, a apelor de suprafata, a apelor subterane si a aerului.

Masurile pentru prevenirea unei eruptii sunt descrise in capitolul 4.3.4.

Impactul negativ produs asupra solului este temporar, de intensitate medie, reversibil, cu probabilitate mica de aparitie a unor fenomene majore, datorita masurilor luate in faza de proiectare.

10.3.4. Impactul prognozat asupra factorului de mediu „subsol”

In cazul unei exploatari normale, fara aparitia unor fenomene de eruptii, deversari accidentale, nu vor exista surse dirijate de poluare a subsolului.

In timpul forajului, se pot ivi accidente ce pot avea impact asupra mediului, dupa cum urmeaza:

- aparitia, pe traiectul sondei, a unor zone de pierderi de circulatie de fluid, ce conduc la diminuarea inaltimii coloanei de fluid sub valoarea presiunii unui strat traversat.
Astfel se creeaza un raport invers intre presiunea stratului si presiunea coloanei de fluid, ceea ce conduce la declansarea unei eruptii libere;
- traversarea unor strate necunoscute, cu presiuni mai mari decat presiunea coloanei de fluid de foraj;
- traversarea unor strate cu gaze ce pot conduce la gazeificarea fluidului de foraj si implicit la usurarea acestuia. Prin reducerea greutatii specifice a fluidului prin gazeificare, se reduce si valoarea presiunii exercitata de coloana de fluid de foraj si apoi poate avea loc declansarea eruptiei.

Toate aceste situatii descrise mai sus pot conduce la eruptii ce reprezinta evenimente in activitatea de foraj prin pierderi materiale si prin poluarea mediului.

Impactul ecologic al unei eruptii libere se manifesta prin deversarea in mediul ambiant a unor cantitati importante de hidrocarburi sau ape reziduale; in unele situatii cand stratul ce a generat avaria dispune de gaze libere, se produc incendii, datorita aprinderii gazelor de suprafata.

Toate deversarile si emisiile de produsi rezultati in urma eruptiilor libere necontrolabile conduc la poluarea subsolului.

In urma deplasarii frontului de poluant in subsol, acesta din urma ramane saturat cu poluantul respectiv. Deplasarea poluantului se poate continua pana la epuizarea masei de poluant prin saturarea unei zone

corespunzatoare de subsol sau pana la atingerea pinzei freatice in care se produce dizolvarea sau cu care se face antrenarea fizica a poluantului.

In cazul in care poluarea solului se realizeaza la o anumita adancime (0,5-1,5 m), prin spargerea unei conducte prin care se pompeaza un produs petrolier lichid, deplasarea acestuia prin subsol se produce pe directia verticala in ambele sensuri cat si in directiile laterale.

Se face precizarea ca riscul de aparitie al unei eruptii este extrem de scazut deoarece sonda urmeaza a fi forata intr-o zona explorata si exploatata anterior, pentru care exista suficiente informatii referitoare la litologia straturilor traversate precum si a stratului productiv.

10.3.5. Impactul prognozat asupra factorului de mediu, biodiversitate''

În timpul activitati de defrisarii suprafetei destinate careului sondei 710 Balteni, presupune inlaturarea vegetatiei lemnoase ce acopera aceasta suprafata reprezentata de 20 de arbori, cu efect asupra stabilitatii si continuitatii ecosistemelor de pe amplasament.

Impactul este produs de conditiile si modul in care se desfasoara exploatarea lemnului.

Prin defrisarea padurii si exploatarea zacamintelor petroliere este afectat ecosistemul forestier prin reducerea suprafetei acestuia. Ecosistemul este cultivat, iar tipul de padure caracteristic este echien. Pentru padurea cultivata a fost creat conceptul de *exploatabilitate*, potrivit caruia arboretul in codrul regulat, sau arborele in codru gradinarit, trebuie regenerati atunci cand ating varsta de la care eficienta productiva si/sau ecoprotectiva, incepe sa scada. Speciile floristice si faunistice nu sunt din categoria celor rare sau periclitare si nu se restrange semnificativ habitatul acestora.

În perioada de executie a investitiei, vegetatia va fi afectata exclusiv in zona de lucru, deoarece pe aceasta vegetatia va fi eliminata in totalitate, dar se va reface dupa perioada de vegetatie, dupa reabilitarea suprafetelor afectate.

Lucrarile proiectate a fi construite si apoi explorare nu modifica suprafata zonelor impadurite, nu modifica compositia speciilor si a tipurilor de padure, nu au ca efect distrugerea sau alterarea habitatelor speciilor de plante incluse in Cartea Rosie, nu altereaza speciile si populatiile de pasari, mamifere, pesti, amfibii, reptile.

Activitatea de foraj se desfasoara numai in incinta amplasamentului aprobat, neafectand zonele limitrofe, impactul produs asupra vegetatiei si faunei terestre si acvatice este nesemnificativ.

Exploatarea sondei nu modifica populatia de plante sau compositia speciilor, nu are ca efect distrugerea sau alterarea habitatelor speciilor de plante, nu altereaza speciile si populatiile de pasari, mamifere, pesti, amfibii, reptile protejate sau nu.

Activitatea de exploatare se desfasoara numai in incinta amplasamentului aprobat, neafectand zonele limitrofe, din aceasta cauza impactul produs asupra vegetatiei si faunei terestre si acvatice este nesemnificativ.

Investitia nu afecteaza nici rutele de migrare ale pasarilor.

10.3.6. Impactul transfrontalier

Nu este cazul.

Nici una din activitatile din lista anexata Conventiei privind evaluarea impactului asupra mediului in context transfrontiera, adoptata la Espoo la 25 februarie 1991, rectificata prin Legea 22/2001, nu se intersecteaza cu lucrarile prevazute in proiect.

10.3.7. Impactul cumulativ

Conform Ordinului nr. 863/2002 si a Directivei 2014/52/UE – Anexa IV este necesar ca, in evaluarea efectelor asupra mediului ale prevederilor proiectului, sa fie luate in considerare efectele cumulative si sinergice asupra mediului. Astfel, efectele cumulative pot aparea in situatii in care mai multe activitati au efecte individuale nesemnificative, dar impreuna pot genera un impact semnificativ sau, atunci cand mai multe efecte individuale ale planului genereaza un efect combinat.

In cazul proiectului ” *Lucrari de suprafata pentru foraj si echipare sonda 710 Balteni* ”, ce face obiectul prezentului Raport privind impactul asupra mediului, in urma evaluarii impactului prin metoda V. ROJANSCHI, a rezultat un indice de poluare globala de 1,32, care in conformitate cu ”Scara de calitate” rezulta ca prin realizarea obiectivului proiectat, mediul este supus activitatii umane in limitele admisibile. Lucrarile de foraj la sonda 710 Balteni se vor face esalonat astfel ca nu putem vorbi despre un impact cumulativ, iar activitatile generatoare de zgomote ridicate vor fi planificate, astfel incat sa se evite o suprapunere a acestora si in timpul forajului sa nu se produca un impact cumulativ.

Impactul generat de sonda 710 Balteni, din zona amplasamentului, este nesemnificativ, in zona nexistand semne de afectare a factorilor de mediu, astfel ca impactul cumulativ al sondei 710 Balteni cu sondele din zona este nesemnificativ.

Pentru evitarea unor posibile depasiri limitele admisibile care pot afecta mediul, la sonde se iau masuri de protectia mediului pentru fiecare factor de mediu in parte, masuri pentru prevenirea poluarii accidentale, masuri in cazul unei poluari accidentale. Pentru a verifica calitatea factorilor de mediu, beneficiarul monitorizeaza realizarea si exploatarea proiectului. Riscurile de mediu sunt mentinute la un nivel scazut datorita strategiei de restructurare si modernizare a OMV PETROM SA si a SC EXPERT PETROLEUM SOLUTIONS SRL, incluzand si implementarea unor tehnologii care sa asigure protectia mediului, in conformitate cu legislatia in vigoare, diminuarea consumurilor energetice, a pierderilor tehnologice si a necesarului de personal, in scopul maririi rentabilitatii, precum si realizarea unor conditii mai bune de munca pentru personalul societatii.

In concluzie noul obiectiv nu va produce impact nici direct, nici indirect si nici cumulativ asupra celorlalte activitati existente in zona – inclusiv extractia de titei - si va respecta toate obiectivele privitoare la protectia mediului (apa, aer, sol, subsol, sanatate publica, biodiversitate etc).

10.4. Gospodarirea deseurilor

Planul de Management al Deseurilor prezinta recomandari cu privire la modul de intocmire si inventariere a deseurilor si un plan de minimizare a deseurilor, deasemenea Planul descrie procesele de colectare, sortare, depozitare si eliminare a deseurilor.

Planul de management al deseurilor din cadrul proiectului "Lucrari de suprafata pentru foraj si echipare sonda 710 Balteni" arata modul in care beneficiarul va gestiona fluxurile de deseuri generate de activitatile forare (constructive montaj si explorare) in conformitate cu legislatia in vigoare privind gestiunea deseurilor.

Pentru a putea defini fluxurile de deseuri care apar pe durata de viata a proiectului "Lucrari de suprafata pentru foraj si echipare sonda 710 Balteni", se face distinctia intre deseurile extractive si cele ne-extractive:

- Deseurile extractive sunt definite de Directiva privind managementul deseurilor din industria extractiva, dupa cum urmeaza: "Deseuri rezultate din activitati de prospectare, extractie, tratare si depozitare a resurselor minerale si din exploatarea in cariere."
- Alte deseuri "generate de activitati de prospectare, extractie si tratare a resurselor minerale si de exploatarea carierelor de agregate, dar care nu rezulta in mod direct din aceste activitati".

c) **Deseuri extractive** generate conform HG 856/2008:

- activitatea de decopertare (sol vegetal);
- activitarea de foraj (detritus, fluid de foraj rezidual).

Solul vegetal - acesta rezulta din lucrarile de decopertare de pe amplasamentul sondei pe o suprafata de circa 1900 m², unde se vor construi principalele obiecte ale sondei, rezultand circa 1594 m³ de sol vegetal, care se va depozita in incinta careului in cadrul depozitului de sol vegetal pe o suprafata de 535 m².

Conform definitiei din H.G. 856/2008 privind gestionarea deseurilor din industriile extractive, prin sol nepoluat se intelege „solul care este indepartat din stratul superior al unei suprafete de pamant in perioada activitatii extractive desfasurate in suprafata respectiva si care nu este considerat poluat conform Ordinului ministrului apelor, padurilor si protectiei mediului nr. 756/1997 pentru aprobarea Reglemantarii privind evaluarea poluarii mediului, cu modificarile si completarile ulterioare, sau legislatiei comunitare incidente”.

Detritusul - sunt singurele reziduuri rezultate din procesul de sapare sunt rocile sfaramate de catre sapa de foraj. La forajul acestei sonde rezulta circa 360 tone detritus total din care:

- 100 tone – detritus (sectiunea I) - cod deseuri 01 05 04 (namoluri si deseuri de foraj pe baza de apa dulce – conform DC 2014/955/UE);
- 260 tone – detritus (sectiunea II)- cod deseuri 01 05 08 (noroaie de foraj si deseuri cu continut de cloruri, altele decat cele specifice la 01 05 05* si 01 05 06*- conform DC 2014/955/UE).

Acestea sunt selectate pe sitele vibratoare si colectate intr-o haba metalica de 40 m³, de unde va fi transportat periodic pentru tratare si/sau eliminare finala la Statia de Tratare si/sau Eliminare finala autorizata a contractorului de Waste Management.

Detritusul rezultat este similar din punct de vedere al compozitiei cu fluidul de foraj (fluid pe baza de apa dulce, fluid de tipul KCl Polymer).

In vederea clasificarii deseului generat in aceste faze a fost efectuat un Raport de incercare elaborat de un laborator acreditat RENAR. Astfel conform Raportului de incercare nr. 4051 din 08.08.2016 efectuat pentru o proba de la noroaie de foraj (aferinta intervalului de forare I) provenita de la operatiunile de forare a unei sonde cu fluid pe baza de apa dulce (anexat prezentului Studiu), toti indicatorii analizati se incadrau sub valorile limita conform Ordinului nr. 95/2005, Sectiunea 2 – Criterii pentru acceptarea deseurilor la depozitare, incadrand acest tip de deșeu in categoria **deseuri nepericuloase** (cod deșeu 01 05 04). Conform Raportului de incercare nr. 4051B / 08.08.2016 efectuat pentru o proba de noroaie de foraj (aferinta intervalului II) provenita de la operatiunile de forare a unei sonde cu fluid pe baza de cloruri (anexat prezentului Studiu), toti indicatorii analizati se incadreaza sub limitele admise pentru deseuri nepericuloase, conform Ordinului nr. 95/2005, Sectiunea 2 – Criterii pentru acceptarea deseurilor la depozitare, conducand la incadrarea acestui tip de deșeu in categoria **deseuri nepericuloase** (cod deșeu 01 05 08).

Fluidul de foraj rezidual - dupa terminarea forajului, fluidul de foraj ramas la finalul sondei, daca nu i se gaseste folosinta la alte sonde, va fi transportat in vederea tratarii si eliminarii finale la statia de tratare si eliminare finala a contractorului de waste management, conform contractului incheiat intre SC EXPERT PETROLEUM SOLUTIONS SRL si contractorul fluidelor de foraj.

La forajul acestei sonde rezulta circa 220 m³ fluid de foraj rezidual total din care:

- 60 m³ – fluid de foraj rezidual (intervalul I) - cod deșeu 01 05 04 (namoluri si deseuri de foraj pe baza de apa dulce – conform DC 2014/955/UE);
- 160 m³ – fluid de foraj rezidual (intervalul II) - cod deșeu 01 05 08 (noroaie de foraj si deseuri cu continut de cloruri, altele decat cele specifice la 01 05 05* si 01 05 06*- conform DC 2014/955/UE).

Precizam ca pentru realizarea obiectivului nu este necesara amplasarea unei instalatii pentru deseuri, asa cum este definita in articolul 4, punctul 15 din HG 856/2008 privind gestionarea deseurilor din industriile extractive.

d) Deseuri ne-extractive:

- deseuri lemnoase provenite din activitatea de defrisare (resturi vegetale si lemnoase inclusiv cioatele arborilor si rumegusul);
- deseuri metalice;
- deseuri de ambalaje;
- deseuri menajere.

Deseuri lemnoase (cod deșeu - 20 01 38 - conform DC 2014/955/UE) - provenite din defrisarea vegetatiei forestiere, resturile vegetale si lemnoase inclusiv cioatele arborilor si rumegusul, sunt adunate si imprastiate pe terenul forestier limitrof, din afara perimetrului solicitat, pentru a reintra in circuitul biologic prin descompunere.

Deseuri metalice (cod deșeu - 17 04 07 - amestecuri metalice – conform DC 2014/955/UE) - sunt deseuri feroase rezultate din taierea coloanelor, cabluri de otel, piese de schimb inlocuite. Se estimeaza

producerea unei cantitati de circa 0,5 tone de deseuri metalice. Aceste deseuri se vor valorifica prin unitati de colectare specializate.

Deseurile de ambalaje:

- butoaie metalice care se reutilizeaza - cod deseuri 15 01 04 – conform DC 2014/955/UE;
- ambalaje din hartie si carton care se colecteaza si se predau la unitatile de colectare autorizate - cod deseuri 15 01 01 – conform DC 2014/955/UE;
- ambalaje din materiale plastice, rezultate de la diverse bauturi, de la diverse alimente preparate, semipreparate, nepreparate, fructe etc. - cod deseuri 15 01 02– conform DC 2014/955/UE;
- ambalaje de sticla rezultate de la diverse conserve sau bauturi - cod deseuri 15 01 07– conform DC 2014/955/UE.

Pentru gestiunea ambalajelor se vor respecta prevederile Legii nr. 249/2015 din 28 octombrie 2015 privind modalitatea de gestionare a ambalajelor si a deseurilor de ambalaje. Gestionarea ambalajelor si deseurilor de ambalaje trebuie sa fie astfel organizata incat sa nu introduca bariere in calea comertului.

Ambalajele, in care au fost stocate materialele chimice (saci de panza, butoaie metalice si de plastic) - cod deseuri 15 01 10* – conform DC 2014/955/UE, necesare conditionarii fluidului de foraj vor fi depozitate in baraca de chimicale de unde vor fi trimise la societatea furnizoare, cu care compania constructoare si executanta a lucrarilor de foraj are contract de achizitii, pentru a fi reutilizate.

Deseurile menajere (cod deseuri - 20 03 01 – deseuri municipale amestecate – conform DC 2014/955/UE) - vor fi pre colectate in containere (pubele) amplasate in careul sondei. Eliminarea deseurilor menajere se face printr-un operator economic autorizat, conform contractului incheiat intre SC EXPERT PETROLEUM SOLUTIONS SRL si operatorul economic autorizat. Metoda de eliminare a deseurilor menajere se face prin depozitare finala. Se estimeaza o cantitate de aproximativ 1 m³ de deseuri menajere.

Evidenta gestiunii deseurilor este tinuta de catre personalul de la punctul de lucru (seful de sonda) si monitorizata de catre departamentul HSEQ al beneficiarului.

Mangementul deseurilor va tine cont de obiectivele principale ale strategiei de gestionare a deseurilor:

- minimizarea generarii deseurilor;
- reutilizarea si reciclarea deseurilor;
- tratarea deseurilor;
- minimizarea nocivitatii deseurilor.

Minimizarea generarii deseurilor

In urma activitatii de constructii-montaj, deseurile rezultate vor fi colectate selectiv, pe categorii de deseuri rezultand:

- Deseuri metalice care sunt valorificate vor valorifica prin unitati de colectare specializate;

- Deseurile menajere vor fi pre colectate in containere (pubele) amplasate in careul sondei si vor fi eliminate printr-un operator economic autorizat.

In procesul tehnologic de foraj, nu intra materii prime si nu rezulta materii finite, ci o constructie care pune in comunicatie stratul colector (obiectivul sondei) cu suprafata, pentru explorarea acestuia.

Singurele reziduuri rezultate din procesul de sapare sunt rocile sfaramate de sapa (detritusul) care sunt selectate pe sitele vibratoare si colectate intr-o haba metalica de 40 m³ si transportate periodic la Statia de Tratare si/sau Eliminare finala autorizata a contractorului de Waste Management.

Cantitatea de detritus totala rezultata (circa 360 tone), va fi depozitata intr-o haba metalica de 40 m³, de unde va fi transportat periodic la Statia de Tratare si/sau Eliminare finala autorizata a contractorului de Waste Management.

Fluidul de foraj rezidual rezultat dupa terminarea forajului, circa 220 m³ daca nu i se gaseste folosinta la alte sonde, va fi transportat in vederea tratarii si eliminarii finale la statia de tratare si eliminare finala a contractorului de waste management, conform contractului incheiat intre SC EXPERT PETROLEUM SOLUTIONS SRL si contractorul fluidelor de foraj.

Reutilizarea si reciclarea deseurilor

Deseurile vor fi reciclate pentru minimizarea ritmului de generare.

Deseurile cu potentiala valoare de reciclare sunt:

- Solul vegetal;
- Fluidul de foraj rezidual;
- Ambalajele de metal (butoaiele metalice);
- Ambalajele din hartie si carton;
- Deseurile metalice.

Minimizarea pericolozitatii deseurilor

Cantitatea de detritus totala rezultata (circa 360 tone), va fi depozitata intr-o haba metalica de 40 m³, de unde va fi transportat pentru tratare si/sau eliminare finala la Statia de Tratare si/sau Eliminare finala autorizata a contractorului de Waste Management.

Fluidul de foraj folosit in procesul tehnologic va avea caracteristici compatibile cu stratele traversate, acestea neavand un caracter poluant deoarece concomitent cu traversarea acestora are loc tubarea coloanelor si cimentarea acestora.

Cantitatea de fluid de foraj rezidual va fi minimizata prin utilizarea unui sistem de curatire a fluidelor care permite recircularea acestora dupa indepartarea impuritatilor si tratarea in vederea corectarii proprietatilor acestuia.

Dupa terminarea forajului, fluidul de foraj rezidual rezultat circa 220 m³, daca nu i se gaseste folosinta la alte sonde, va fi transportat in vederea tratarii si eliminarii finale la statia de tratare si eliminare finala a contractorului de waste management, conform contractului incheiat intre SC EXPERT PETROLEUM SOLUTIONS SRL si contractorul fluidelor de foraj.

10.5. Gospodarirea substantelor toxice periculoase

In scopul reducerii pericolului utilizarii unor substante cu caracteristici periculoase, fluidul de foraj este adus de Contractorul de fluide de foraj in momentul utilizarii (neexistand stocuri de fluid de foraj la

sonde) iar pentru dilutia acestuia (atunci cand este cazul) se vor folosi aditivi, inclusiv lubrifiantii si inhibitorii de coroziune cu toxicitate redusa (poligicoli, polimeri biodegradabili).

Fluidul de foraj rezidual rezultat dupa terminarea forajului, circa 220 m³ daca nu i se gaseste folosinta la alte sonde, va fi transportat in vederea tratarii si eliminarii finale la statia de tratare si eliminare finala a contractorului de waste management, conform contractului incheiat intre SC EXPERT PETROLEUM SOLUTIONS SRL si contractorul fluidelor de foraj.

Materialele pentru tratamentul fluidului de foraj sunt ambalate de la livrare in saci, butoaie, containere si depozitate in baraca metalica pentru chimicale.

Substantele sunt pastrate in ambalajele originale ale furnizorului, sunt etichetate conform Regulamentului (CE) nr. 1272/2008 privind clasificarea, etichetarea si ambalarea substantelor periculoase (CLP). Aprovizionarea materialelor, depozitarea acestora, manipularea si utilizarea acestora se efectueaza de catre operatorul specializat in fluide de foraj.

Ambalajele rezultate de la substantele pentru tratarea fluidului de foraj (saci de panza, butoaie metalice si de plastic) vor fi depozitate in baraca de chimicale de unde vor fi transportate la statia de fluide a schelei contractoare a lucrarilor de foraj.

Pentru stocarea materialelor si a aditivilor folositi la dilutia fluidelor de foraj, in careul sondei s-a amplasat baraca pentru chimicale. Aceasta este o constructie metalica realizata din tabla de otel, cu acoperis cu invelitoare impermeabila. Baraca este montata pe dale betonate/ platforma betonata.

Motorina folosita in perioada procesului de forare pentru alimentarea instalatiei de foraj termica Futura 5 Cardwell in scopul reducerii pericolului asupra mediului, in special asupra solului, subsolului si apelor fratische, va fi depozitata intr-un rezervor etans aflat pe o remorca, amplasata pe platforma dalata a careului de foraj.

In timpul functionarii investitiei nu mai este necesar rezervorul de motorina pe amplasament, exploatarea titeiului din zacamant facandu-se cu o pompa antrenata de un motor electric, iar rezervorul va fi transportat la depozitul PECO, care l-a pus la dispozitie pentru SC EXPERT PETROLEUM SOLUTIONS SRL.

Operatiile de intretinere si alimentare pentru vehiculele folosite in perioada de constructie – demobilizare nu se vor efectua pe amplasament ci in locatii cu dotari adecvate, in acest mod se va evita un posibil impact asupra factorilor de mediu.

10.6. Masuri de diminuare a impactului pe componentele de mediu

10.6.1. Masuri de diminuare a impactului pentru apa

In vederea prevenirii impactului accidental si pentru protectia calitatii apelor de suprafata, sunt prevazute urmatoarele masuri:

- scurgerea apelor pluviale, se realizeaza intr-o rigola betonata in lungime de 65 m urmand a ajunge in haba metalica de colectare ape meteo care va fi golita periodic prin vidanjarie;
- eventualele scurgeri accidentale tehnologice din interior se vor colecta prin intermediul unui sant betonat aflat in dotarea instalatiei de foraj, in lungime de 20 m, ce se descarca in bazinul colector de reziduuri de 6 m³ aflat in dotarea instalatiei de foraj, ce se va goli periodic cu vidanjarie;

- montarea unui bazin etans vidanjabil pentru colectarea apelor uzate fecaloid-menajere; rezultate din activitatea sociala a personalului care executa lucrarile. Aceasta va fi golita prin vidanjare, iar apele uzate vor fi transportate la statia de epurare care deserveste zona ;
- montarea instalatiei de foraj Futura Cardwell pe o platforma dalata;
- pentru izolarea acviferelor a fost stabilit un program de tubaj si cimentare care va asigura o tripla izolare a stratelor intalnite in procesul de foraj, fiind astfel eliminate orice surse potentiale de contaminare a apelor subterane interceptate in procesul de foraj;
- la gura sondei se va construi un beci betonat – cu dimensiunile 2,20 x 1,40 x 1,50 m, care are rolul de a permite montarea capului de coloana si a instalatiei de prevenire precum si rolul de a capta toate scurgerile din zona gaurii de sonda si de pe podul instalatiei de foraj;
- vor fi amenajate zone speciale pentru depozitarea temporara, pe categorii a deseurilor. Stocarea deseurilor se va face in recipienti adecvati tipului de deoseu.

Ansamblul coloane metalice – ciment va avea rolul de a:

- Dirija fluidul de foraj din sonda in sistemul de curatire si stocare a acestuia la suprafata;
- Izola circuitul fluidului de foraj de apele se suprafata si subterane si invers;
- Proteja apele de suprafata si subterane de continutul gaurii de foraj si de asemenea, elimina comunicarea intre acvifere;
- Proteja gura sondei si amplasamentul instalatiei de foraj;
- Impiedica iesirea eventualelor gaze sau alte fluide la suprafata;
- Permite montarea unei instalatii de prevenire a manifestarilor eruptive a sondei.

In cazul in care datorita neetanseitatii la lucru, sau din alte cauze, se poate produce poluarea apelor de suprafata, trebuie luate urmatoarele masuri:

- inchiderea imediata a sursei de poluare, pentru limitarea intinderii zonei poluate;
- colectarea poluantului, in masura in care aceasta este posibil;
- limitarea intinderii poluarii, cu ajutorul digurilor.

Pentru preintampinarea impactului negativ si protectia calitatii apelor subterane, se prevad urmatoarele masuri de protectia mediului, care au in vedere prevenirea sau reducerea impactului:

- respectarea programului de revizii si reparatii pentru utilaje si echipamente, pentru asigurarea starii tehnice bune a vehiculelor, utilajelor si echipamentelor;
- operatiile de intretinere si alimentare a vehiculelor nu se vor efectua pe amplasament, ci in locatii cu dotari adecvate;
- pentru izolarea acviferelor a fost stabilit un program de tubaj si cimentare care va asigura o tripla izolare a stratelor intalnite in procesul de foraj, fiind astfel eliminate orice surse potentiale de contaminare a apelor subterane interceptate in procesul de foraj;
- executarea operatiilor de cimentare conform proiectului de foraj si cu supraveghere atenta;
- dalarea platformei tehnologice si a drumului interior ;
- platforma tehnologica este prevazuta cu panta de scurgere catre santurile betonate/dalate pentru colectarea apelor pluviale, eventuale scurgerii accidentale si ape reziduale;
- haba de reziduri (bazinul de decantare), este ingropata;
- haba de depozitare a detritusului ce se monteaza semiingropat ;

- executarea operatiilor de tratare – conditionare a fluidului in sistem inchis ;
- magazia de chimicale se va monta pe dale din beton pentru evitarea infiltratiilor in urma unor scurgeri, deversari sau imprastieri accidentale de solutii sau pulberi pe sol ce pot lua contact cu apa;
- executarea unui sant betonat in jurul instalatiei de foraj, in lungime de 20 m , pentru colectarea apelor reziduale, ape de spalare, scursori;
- se va urmari evacuarea ritmica a continutului beciului sondei, prin vidanjare si descarcarea continutului la parcul desemnat primirii si prelucrarii acestui amestec. Sub niciun motiv - sub atentionarea explicita a aplicarii masurilor legale -, sa nu se deverseze continutul beciului in ape de suprafata sau subterane;
- careul sondei are prevazuta cu un bazin etans vidanjabil;
- bazin etans vidanjabil utilizat pentru nevoile personalului este o constructie portabila, la terminarea lucrarilor este transportata pe alt amplasament;
- pentru izolarea acviferelor a fost stabilit un program de tubaj si cimentare care va asigura o tripla izolare a stratelor intalnite in procesul de foraj, fiind astfel eliminate orice surse potentiale de contaminare a apelor subterane interceptate in procesul de foraj.

In cazul in care datorita neetanseitatii la lucru, sau din alte cauze, se poate produce poluarea apelor de suprafata, trebuie luate urmatoarele masuri:

- inchiderea imediata a sursei de poluare, pentru limitarea intinderii zonei poluate;
- colectarea poluantului, in masura in care aceasta este posibil;
- limitarea intinderii poluarii, cu ajutorul digurilor.

Se poate concluziona, ca in cazul unei exploatari normale, in care se respecta procesul tehnologic si ansamblul de masuri de protectie prezentate, se poate aprecia ca impactul acestei activitati asupra acestui factor de mediu este nesemnificativ si de scurta durata.

Se pastreaza situatia existenta, a starii de calitate a apei, nu vor exista surse dirijate de poluare a apei, iar in caz de avarii, probabilitatea de poluare a apelor este extrem de redusa.

10.6.2. Masuri de diminuare a impactului pentru aer

In timpul constructiei:

- folosirea utilajelor dotate cu motoare performante cu emisii reduse de noxe;
- reducerea timpului de mers in gol a motoarelor utilajelor si a mijloacelor de transport auto;
- detectarea rapida a eventualelor neetanseitati sau defectiuni si interventia imediata pentru eliminarea cauzelor;
- udarea cailor de transport pe care circula autocamioanele, in vederea reducerii pana la anulare a poluarii cu praf;
- activitatile care produc mult praf vor fi reduse in perioadele cu vant puternic sau se va proceda la umectarea suprafetelor sau luarea altor masuri (ex: imprejmuire cu panouri, acoperirea solului decopertat si depozitat temporar, etc) in vederea reducerii dispersiei pulberilor in suspensie in atmosfera;

- respectarea stricta a tehnologiei de forare;
- sporirea atentiei in cazul manipularii pulberilor fine.

In timpul functionarii sondei:

Pentru limitarea potentialelor emisii de gaze in atmosfera se vor face monitorizari ale imisiilor.

Responsabilitatea pentru implementarea masurilor de reducere a impactului precum si urmarirea realizarii lor revine responsabilului SC EXPERT PETROLEUM SOLUTIONS SRL care supravegheaza investitia.

Instalatiile pentru retinerea si dispersia poluantilor in atmosfera:

Nu este cazul.

10.6.3. Masuri de diminuare a impactului pentru sol

Prima conditie care trebuie respectata de catre constructor, in aceasta faza a proiectului, este aceea de respectare stricta a proiectului.

Asezarea tuturor obiectelor care sunt necesare organizarii de santier si a echipamentelor necesare executarii forajului, numai in interiorul amplasamentului aprobat pentru aceasta activitate.

Toate suprafetele ocupate de obiecte , instalatii sau utilaje se vor plasa pe suprafete acoperite cu dale de beton.

Nu se va depozita nimic, direct pe sol, fara ca acesta sa fie protejat fie prin dale de beton, fie prin folii de material plastic impermeabile scurgerilor accidentale de diferite substante.

Intreaga activitate se va desfasura sub supravegherea atenta a coordonatorilor activitatii si sanctionarea drastica a oricaror abateri disciplinare de la normele, regulamentele si cerintele proiectului si de executie a lucrarilor de forare si a celor conexe acestora.

Se impune ca si conditie, in acest stadiu, verificarea calitatii solului, la inceputul activitatii prin realizarea de foraje geotehnice descrise la capitolul 4.4. si de analize agropedologice executarea de autoritatea abilitata in acest domeniu – OSPA.

Platforma de productie din careul sondei va fi protejata cu dale din beton.

Fluidul de foraj folosit in procesul tehnologic va avea caracteristici compatibile cu stratele traversate, acestea neavand un caracter poluant deoarece concomitent cu traversarea acestora are loc tubarea coloanelor si cimentarea acestora. Utilizarea unui circuit inchis si sigur pentru circulatia de suprafata a fluidului de foraj.

Cantitatea de fluid de foraj va fi minimizata prin utilizarea unui sistem de curatire a fluidelor care permite recircularea acestora dupa indepartarea impuritatilor si tratarea in vederea corectarii proprietatilor acestuia.

Pentru minimizarea si chiar eliminarea impactului potential asupra solului, se vor instala si cimenta mai multe coloane metalice (coloane de tubaj = tevi metalice din otel insurubate cap la cap) dupa care se vor cimenta. Cimentarea coloanelor este operatia de pompare in spatele acestora sub forma de suspensii stabile a materialelor liante, fin macinate si care prin intarire capata proprietati fizico-mecanice dorite: rezistenta mecanica si anticorosiva, aderenta la coloanele metalice si roci, protectie, impermeabilitate, etc.

Programul de tubaj si cimentare va asigura o cvintupla izolare a stratelor intalnite in procesul de foraj, fiind astfel eliminate orice surse potentiale de contaminare a apelor subterane interceptate in procesul de foraj.

Pentru protectia apelor subterane programul de construire a sondei prevede ansamblul coloane metalice – ciment cu rolul de:

- controlul eventualelor manifestari eruptive;
- prevenirea contaminarii panzei freatice;
- inchiderea tuturor formatiunilor geologice instabile cu permeabilitate mare de la suprafata.

Cimentarea coloanelor se executa in sistem inchis, cimentul fiind transportat in autocontainere. Operatia de cimentare va fi precedata de probarea intregului echipament tehnic folosit (agregate, conducte, furtune, ventile de retinere) la o presiune egala cu 1,5 x presiunea maxima de lucru. Pompele agregatului de cimentare vor fi prevazute cu supape de siguranta si manometre.

Vor fi amenajate spatii speciale pentru colectarea si stocarea temporara a deseurilor (ambalaje, deseuri metalice, deseuri menajere, ape uzate menajere), astfel incat deseurile nu vor fi niciodata depozitate direct pe sol. Toate deseurile vor fi eliminate controlat de pe amplasament in baza contractelor cu firme specializate.

Utilizarea apei tehnologice in circuit inchis pentru reducerea la minim a formarii apelor reziduale.

Dotarea careului sondei cu spatii amenajate corespunzator pentru stocarea substantelor chimice folosite la prepararea si corectarea fluidelor de foraj. Manipularea si utilizarea substantelor chimice si a fluidelor de foraj de catre operatori specializati.

In timpul forajului pot aparea eruptii necontrolabile care conduc la poluarea solului, a apelor de suprafata, a apelor subterane si a aerului.

Prevenirea unei eruptii necesita urmatoarele masuri:

- cunoasterea si urmarirea simptomelor unei manifestari la o sonda;
- tubarea coloanelor la adancimile de reper obligatoriu;
- cunoasterea gradientilor de fisurare si de presiune a sondelor;
- dotarea sondei cu echipamente si instalatii de prevenire corespunzatoare solicitarilor maxime estimate;
- dotarea cu echipamente si instalatii de control ale proceselor tehnologice;
- stapanirea procesului de evacuare a fluidelor sau gazelor patrunse in gaura de sonda si restabilirea echilibrului sondei;
- respectarea regulamentului de prevenire a eruptiilor;
- instruirea personalului operativ in scopul combaterii eruptiilor.

Calitatea solului la terminarea lucrarilor este analizata si comparata cu datele initiale care trebuie sa ateste calitatea lucrarilor de redare astfel incat sa se mentin cel putin clasa de calitate avuta initial.

Lucrarile de demobilizare inclusiv redarea restului de suprafata in circuitul initial se vor executa probabil peste 15-20 de ani pe baza altei documentatii si se va respecta programul de abandonare sonde conform Ordinului nr. 8 din 12 ianuarie 2011 pentru aprobarea Instructiunilor tehnice privind avizarea

operațiunilor petroliere de conservare, abandonare și, respectiv, de ridicare a abandonării/conservării sondelor de petrol, emis de Agentia Nationala pentru Resurse Minerale.

Realizarea abandonării în conformitate cu proiectul tehnic, va fi supervizată de un expert independent, autorizat de către A.N.R.M., care va confirma în raportul de lucru exactitatea operațiunilor efectuate. Liste cu experții autorizați de către A.N.R.M., se vor afișa la toate C.I.T.R.M. – urile din țară, precum și pe site A.N.R.M.

Înainte de retrocedarea terenului, către proprietari, se vor efectua următoarele operațiuni, în vederea aducerii amplasamentului la starea pe care acesta a avut-o, anterior existenței sondei:

- scarificare;
- două arături adânci pe direcții perpendiculare;
- răspândirea uniformă a stratului de sol vegetal;
- discuire;
- fertilizare cu îngrășăminte naturale.

Înainte ca terenul dezafectat și ecologizat să fie predat proprietarilor sunt executate determinări realizate de către OSPA, în vederea stabilirii calității solului rezultat. Autoritatea abilitată – OSPA, în acest domeniu -, trebuie să certifice calitatea solului rezultat, în raport cu zona în care, amplasamentul sondei, se afla situat.

În mod normal, probele de sol vor fi prelevate de la două adâncimi diferite (reprezentând adâncimile situate la 5 cm și, respectiv, 30 cm de suprafața solului).

10.6.3. Măsuri de diminuare a impactului pentru subsol

În vederea diminuării sau eliminării impactului produs asupra subsolului de apariția unor astfel de situații, proiectantul prevede efectuarea următoarelor lucrări:

- stratul de sol poluat în adâncime se va îndepărta și transporta în depozite agreate de către APM unde va avea loc depoluarea acestora;
- volumul ramas va fi completat cu material de umplutura sau sol depoluat.

Pentru prevenirea poluării accidentale vor fi instituite o serie de măsuri de prevenire și control:

- respectarea programului de revizii și reparații pentru utilaje și echipamente, pentru asigurarea stării tehnice bune a vehiculelor, utilajelor și echipamentelor;
- operațiile de întreținere și alimentare a vehiculelor nu se vor efectua pe amplasament, ci în locații cu dotări adecvate;
- executarea operațiilor de cimentare conform proiectului de foraj și cu supraveghere atentă;
- dalarea platformei tehnologice și a drumului interior
- utilizarea unui circuit închis și sigur pentru circulația de suprafață a fluidului de foraj;
- dotarea locației cu materiale absorbante specifice pentru compuși petrolieri și utilizarea acestora în caz de nevoie.

În vederea protejării subsolului și a panzei de ape freatice împotriva eventualelor infiltrații, a fost stabilit un program de tubaj și cimentare care va asigura o triplă izolare a stratelor întâlnite în procesul de foraj,

fiind astfel eliminate orice surse potientiale de contaminare a subsolului si a apelor subterane interceptate in procesul de foraj.

Adancimea de fixare a coloanelor de tubaj asigura:

- controlul eventualelor manifestari eruptive;
- prevenirea contaminarii panzei freatice;
- inchiderea tuturor formatiunilor geologice instabile cu permeabilitate mare de la suprafata.

In vederea protejarii subsolului este interzisa evacuarea si injectarea de reziduuri provenite de la sondele in foraj sau de exploatare in alte sonde.

Fluidul de foraj folosit in procesul tehnologic va avea caracteristici compatibile cu stratele traversate, acestea neavand un caracter poluant deoarece concomitent cu traversarea acestora are loc tubarea coloanelor si cimentarea acestora.

Vor fi amenajate spatii speciale pentru colectarea si stocarea temporara a deseurilor (ambalaje, deseuri metalice, deseuri menajere, ape uzate menajere), astfel incat deseurile nu vor fi niciodata depozitate direct pe sol. Toate deseurile vor fi eliminate controlat de pe amplasament in baza contractelor cu firme specializate.

10.6.4. Masuri de diminuare a impactului pentru biodiversitate

Prima conditie care trebuie respectata de catre constructor este aceea de respectare stricta a proiectului.

Asezarea tuturor obiectelor care sunt necesare organizarii de santier si a echipamentelor necesare executarii forajului, numai in interiorul amplasamentului aprobat pentru aceasta activitate.

Utilizarea judicioasa a suprafetelor aferente careului sondei si restrangerea la strictul necesar a suprafetelor defrisate si a celor pentru care se solicita schimbarea de folosinta.

Personalul si utilajele nu trebuie si nici nu va interactiona cu vegetatia si fauna din vecinatate sub niciun motiv.

Personalul si utilajele nu trebuie si nici nu va interactiona cu vegetatia si fauna din vecinatate sub niciun motiv.

Nu se va permite deversarea lichidelor sau depozitarea de materiale in afara amplasamentului aprobat.

Se va evita de catre personal hranirea cu alimente, sau lasarea hranei personalului la liberul acces al pasarilor sau a altor animale, precum si sa arunce resturile de mancare in vecinatatea sau pe teritoriul amplasamentului, astfel incat acestea sa ajunga accesibile faunei salbatice.

Se va evita producerea excesiva de vibratii si zgomot care sa provoace afectarea faunei potientiale aflate in vecinatate.

Exploatarea zacamantului cu instalatii pozitionate strict in interiorul amplasamentului aprobat pentru aceasta activitate.

Se va executa ingradirea beciului sondei si a utilajelor aflate in miscare, pentru a evita accidentarea intamplatoare a faunei migratoare din vecinatati si care ar tranzita amplasamentul sondei de productie.

Intreaga activitate se va desfasura sub supravegherea atenta a coordonatorilor desemnati si se va aplica sanctionarea drastica a oricaror abateri disciplinare de la normele, regulamentele si cerintele procesului tehnologic de exploatare a zacamantului.

Dupa executia lucrarilor de dezafectare, vegetatia va repopula in mod sistemic zona.

Terenul liber de sarcini tehnologice trebuie redat in circuitul productiv prin impadurire.

Stratul de sol vegetal se colecteaza in depozitul de sol vegetat pentru a fi refolosit la redarea terenului in circuitul silvic la sfarsitul perioadei de ocupare. Vegetatia forestiera adecvata se va instala prin impaduriri numai daca sunt indeplinite conditiile din proiectul de refacere a amplasamentului afectat.

Investitorul disponibilizeaza si resursele financiare pentru lucrarile de impadurire si intretinerea corespunzatoare a plantatiei pana la realizarea starii de masiv.

Arboretul nou creat va incepe sa satisfaca aceleasi cerinte ecologice ca si padurea defrisata dupa circa 8 ani de la executarea plantatiei.

Dupa inchiderea masivului si in continuare sunt asigurate conditiile de ocupare a niselor ecologice cu specii specifice ecosistemelor forestiere din zona. Acest lucru se va produce treptat, in functie de evolutia ulterioara a arboretului, cantitatea de biomasa produsa si reintrata in circuitul biologic (sub actiunea microflorei si microfaunei), tipul si gradul de ocupare a parterului cu flora erbacee, subarbustiva si arbustiva, instalarea spontana a unor specii forestiere din zona, etc.

10.6.5. Masuri de diminuare a impactului pentru peisaj

Toate masurile prevazute in proiect, ce se vor aplica in practica privind buna functionare a instalatiilor, sunt menite sa protejeze si componentele peisajului.

Dupa executia lucrarilor de dezafectare, vegetatia va repopula in mod sistemic zona.

Terenul liber de sarcini tehnologice trebuie redat in circuitul productiv prin impadurire.

Stratul de sol vegetal se colecteaza in depozitul de sol vegetat pentru a fi refolosit la redarea terenului in circuitul silvic la sfarsitul perioadei de ocupare. Vegetatia forestiera adecvata se va instala prin impaduriri numai daca sunt indeplinite conditiile din proiectul de refacere a amplasamentului afectat.

Investitorul disponibilizeaza si resursele financiare pentru lucrarile de impadurire si intretinerea corespunzatoare a plantatiei pana la realizarea starii de masiv.

Arboretul nou creat va incepe sa satisfaca aceleasi cerinte ecologice ca si padurea defrisata dupa circa 8 ani de la executarea plantatiei.

Dupa inchiderea masivului si in continuare sunt asigurate conditiile de ocupare a niselor ecologice cu specii specifice ecosistemelor forestiere din zona. Acest lucru se va produce treptat, in functie de evolutia ulterioara a arboretului, cantitatea de biomasa produsa si reintrata in circuitul biologic (sub actiunea microflorei si microfaunei), tipul si gradul de ocupare a parterului cu flora erbacee, subarbustiva si arbustiva, instalarea spontana a unor specii forestiere din zona, etc.

10.7. Prognoza asupra calitatii vietii/standardului de viata si asupra conditiilor sociale in comunitatile afectate de impact

Sonda, prin amplasamentul sau, nu afecteaza in nici un fel asezarile umane.

Lucrarile de foraj la sonda 710 Balteni se vor face esalonat astfel ca nu putem vorbi despre un impact cumulativ, iar activitatile generatoare de zgomote ridicate vor fi planificate, astfel incat sa se evite o suprapunere a acestora si in timpul forajului sa nu se produca un impact cumulativ.

Avand in vedere ca distanta la care se afla amplasamentul circa 1970 m, este mult mai mare decat cea minima necesara impusa (50 m – conform Ordinului 196 din 10 octombrie 2006 privind Normele si

prescriptiile tehnice actuale, specifice zonelor de protectie si zonelor de siguranta aferente Sistemului national de transport al titeiului, gazolinei, condensatului si etanului) se poate considera ca securitatea asezarilor umane este asigurata.

Infiintarea unui santier in zona va oferi noi locuri de munca, in perioada de constructie. Aparitia acestor locuri de munca se va repercuta asupra nivelului de trai prin cresterea veniturilor si scaderea somajului (**impact pozitiv temporar**). De asemenea, santierul nu va afecta activitatile agricole din zona.

In aceste conditii amplasarea sondei pe un teren avand categoria de folosinta padure nu genereaza un posibil impact social asupra populatiei.

Existenta in zona exploatarilor petroliere a sondei de foraj si extractie va conduce la cresterea potentialului socio - economic al zonei si asigurarea unor noi rezerve energetice economiei romanesti, dar nu va modifica structura activitatii traditionale si nici nu va crea asezari umane noi, prin atragerea de forta de munca in zona.

Desfasurarea normala a procesului de foraj nu conduce la poluarea semnificativa a mediului. Se estimeaza ca impactul produs asupra asezarilor umane sau a obiectivelor industriale din zona adiacenta, precum si a starii de sanatate a populatiei este nesemnificativ.

10.8. Concluzii care au rezultat din evaluarea impactului asupra mediului

1. Factor de mediu: apa

In conditiile in care se respecta procesul tehnologic si ansamblul de masuri de protectie prezentate, se poate aprecia ca impactul acestei activitati asupra acestui factor de mediu este nesemnificativ si de scurta durata.

Ca si masura suplimentara de protectie a calitatii apelor facem precizarea ca santul dalat de ape pluviale si santul betonat aflat in dreptul instalatiei de foraj sunt astfel amplasate (lungime si panta) incat prin acestea sa fie colectate scurgerile accidentale, dar si apele pluviale.

Se pastreaza situatia existenta a starii de calitate.

2. Factor de mediu: aerul

In conditiile utilizarii in procesul de foraj a instalatiei de foraj Futura Cardwell cu motoare omologate, se pastreaza starea initiala a calitatii aerului.

Instalatia de foraj precum autovehiculele folosite pentru transportul materialelor si echipamentelor si utilajele terasiere folosite pentru amenajarea terenului si aprovizionarea cu materiale sunt echipate cu motoare termice grele care utilizeaza ca si carburanti motorina. Motorina utilizata are un continut de 0,2 % sulf. Limitarea preventiva a emisiilor se face prin conditiile tehnice impuse la omologarea acestora in vederea inscrierii in circulatie si pe toata durata de utilizare a acestora prin inspectii tehnice periodice obligatorii.

Lucrarile de foraj au caracter temporar : la terminarea lucrarilor dispare si sursa de poluare.

3. Factori de mediu: solul si subsolul

Activitatea de foraj poate produce un impact major asupra solului si subsolului, prin poluarea acestora, cu diverse fluide, substante chimice, daca nu se iau masurile de protectie necesare, si prin executarea necorespunzatoare a lucrarilor de amenajare a careului sondei, in conditiile de relief existente.

In conditiile respectarii stricte a masurilor stabilite anterior, se poate considera ca impactul produs asupra solului si subsolului este minim si temporar.

In tehnologia de realizare a forajului sunt realizate o serie de lucrari si dotari cu rol tehnologic si de protectie a mediului cum sunt:

- ocuparea terenului se face numai dupa decopertare;
- amplasarea habelor metalice etanse pentru colectarea reziduurilor (detritus, ape reziduale, fluid de foraj);
- utilizarea unui circuit inchis si sigur pentru circulatia de suprafata a fluidului de foraj;
- utilizarea apei tehnologice in circuit inchis pentru reducerea la minim a formarii apelor reziduale;
- realizarea santurilor de colectare a apelor reziduale, protejate, pentru a nu permite infiltrarea sau deversarea pe sol si conducerea acestor categorii de reziduuri in habele de stocare;
- manipularea si utilizarea substantelor chimice si a fluidelor de foraj de catre operatori specializati;
- amenajarea spatiilor speciale pentru colectarea si stocarea temporara a altor categorii de deseuri (ambalaje, deseuri menajere, ape uzate menajere);
- eliminarea controlata a deeurilor specifice.

4. Factori de mediu: flora si fauna

Forajul sondei si probarea stratelor se va desfasura numai in incinta amplasamentului aprobat, neafectand zonele limitrofe, fapt care face ca influenta ecosistemelor terestre si acvatice, sa fie nesemnificativa.

5. Sanatatea populatiei

Avand in vedere faptul ca distanta dintre amplasamentul sondei si satele din vecinatate este suficient de mare (circa 1970 m) si ca desfasurarea normala a procesului de foraj nu conduce la poluarea semnificativa a mediului, se estimeaza ca impactul produs asupra asezarilor umane si a starii de sanatate a populatiei este nesemnificativ.

In concluzie, in conditiile respectarii procesului tehnologic de foraj si a tuturor masurilor stabilite pentru protectia apelor, a solului si a subsolului, a vegetatiei si faunei forestiere, a aerului si a asezarilor umane, se estimeaza ca impactul global produs de aceasta activitate asupra mediului este, in general, redus si temporar.

6. Conditii care trebuie respectate

In timpul realizarii proiectului:

a) conditii de ordin tehnic cerute prin prevederile actelor normative specifice (romanesti sau comunitare), dupa caz:

- executarea lucrarilor de foraj se vor realiza cu respectarea programelor de lucru si a proiectelor tehnologice de foraj;
- forajul propriu – zis, operatiunile de carotaj si perforare, se vor executa numai cu instalatii de prevenire si stingere a eruptiilor, montate complet, corect si mentinute in stare de functionare;
- instalatia de prevenire si echipamentele anexe, trebuie sa fie corespunzatoare presiunii, la care va fi solicitata;

- sonda trebuie sa fie prevazuta cu rezerva de fluid de foraj si materiale de ingreunat, alimentare cu apa si cu echipament auxiliar corespunzator;
- la sonda trebuie sa existe rezerva de fluid de foraj, materiale de ingreunat, conform “Regulamentului de prevenire a manifestarilor eruptive”;
- instalatia de prevenire si echipamentele anexe, trebuie sa fie completa, mentinuta in perfecta stare de functionare, probata la presiune si supusa periodic, in timpul lucrarilor la verificari si probe de functionare;
- managementul deseurilor generate pe amplasament in perioada de executie a lucrarilor se va realiza in conformitate cu legislatia de mediu in vigoare;
- se interzice depozitarea necontrolata a deseurilor ce rezulta in urma lucrarilor de executie.
- colectarea si stocarea temporara a deseurilor se va face in spatii special amenajate;
- valorificarea/eliminarea deseurilor rezultate se va face prin intermediul unor societati specializate autorizate;
- organizarea de santier se va realiza numai in interiorul careului de foraj.

b) conditiile necesare a fi indeplinite in timpul organizarii de santier:

- organizarea de santier va ocupa aceeasi suprafata ocupata de careul de foraj, cu respectarea urmatoarelor cerinte:

❖ *pentru factorul de mediu aer:*

- se vor lua masuri pentru limitarea emisiilor de praf printr-o buna organizare de santier, astfel incat sa se asigure respectarea prevederilor Ordinul MAPPM nr. 462/1993, pentru aprobarea Conditiei tehnice privind protectia atmosferica si Normelor metodologice privind determinarea emisiilor de poluanti atmosferici produsii de surse stationare, modificat cu Hotararea Guvernului Romaniei nr. 128/2002, privind incinerarea deseurilor si Legea 104/2011 privind calitatea aerului inconjurator;
- minimizarea emisiilor asociate surselor mobile se va asigura prin utilizarea vehiculelor corespunzatoare din punct de vedere tehnic.

❖ *pentru factorul de mediu apa:*

- este interzisa depozitarea de materii prime, materiale, deseuri precum si stationarea utilajelor in albia cursurilor de apa;
- pe perioada executiei lucrarilor, reparatia utilajelor si a mijloacelor de transport se va face in unitati specializate;
- este interzisa deversarea de ape uzate, reziduuri sau deseuri in apele de suprafata.

❖ *pentru factorul de mediu sol/subsol:*

- se vor utiliza doar mijloace auto si utilitare care corespund din punct de vedere tehnic normelor specifice;
- refacerea solului (daca este cazul) in zonele unde acesta a fost afectat temporar prin lucrarile de excavare, depozitare de materiale, stationare de utilaje.

❖ *pentru gestionarea deseurilor:*

- gestionarea deseurilor se va realiza in conformitate cu prevederile legislatiei in vigoare;
- deseurile din constructii sunt utilizate la repararea si intretinerea drumurilor de schela (permanenta), sau sunt transportate la rampele (bazele) de productie a societatii care va castiga licitatia pentru executarea lucrarilor de foraj;
- in incinta organizarii de santier vor fi amenajate zone speciale pentru depozitarea temporara, pe categorii a deseurilor. Stocarea deseurilor se va face in recipienti adecvati tipului de dese.

In timpul exploatarei:

a) conditiile necesare a fi indeplinite in functie de prevederile actelor normative specifice: respectarea legislatiei in domeniu:

- managementul deseurilor generate pe amplasament in perioada de functionare se va realiza in conformitate cu legislatia de mediu in vigoare;
- se interzice depozitarea necontrolata a deseurilor generate din activitate;
- colectarea si stocarea temporara a deseurilor generate din activitate se va face in spatii special amenajate;
- valorificarea/eliminarea deseurilor rezultate se va face prin intermediul unor societati specializate autorizate.

b) conditii care reies din raportul privind impactul asupra mediului, respectiv din cerintele legislatiei comunitare specifice, dupa caz:

- in cazul aparitiei unor scurgeri accidentale de titei, se vor lua urmatoarele masuri:
 - efectuarea de manevre care sa opreasca scurgerea – inchiderea de robinete, blindare, izolare etc;
 - amenajarea de diguri si santuri pentru limitarea revarsarii;
 - se vor stinge toate sursele de foc pe o raza de 100 m, in jurul punctului unde a avut loc deversarea;
 - interzicerea fumatului in zona;
 - interzicerea circulatiei, in zona, a oricaror persoane si mijloace de transport, care nu au legatura cu lucrarile de remediere a scurgerii;
 - iluminatul in zona de lucru se va face cu lampi de constructive antiexploziva;
 - pe o raza de 100 m , zona de lucru va fi marcata cu tablite avertizoare „Pericol de incendiu, interzisa aprinderea focului”.

c) respectarea normelor impuse prin legislatia specifica din domeniul calitatii aerului, managementul apei, managementul deseurilor, zgomot, protectia naturii:

- conform legislatiei in vigoare.

In timpul inchiderii, dezafectarii, refacerii mediului si postinchidere:

a) conditiile necesare a fi indeplinite la inchidere/dezafectare/demolare:

- realizarea lucrarilor conform scopului propus, astfel:
 - demontarea instalatiei de extractie;

- demontarea instalatiilor auxiliare;
- transportul instalatiei de extractie si a componentelor auxiliare din incinta careului de cercetare/exploatare a sondei, la baza de productie, pentru revizii, operatii de intretinere si de valorificare sau reutilizare;
- executarea lucrarilor de inchidere si asigurare a sondei, in interior, prin izolarea definitiva a posibilitatilor de comunicare intre zacamant si gaura sondei;
- extragerea beciul sondei, construit din beton armat, prin executarea unor sapaturi de 5x5x3 m necesara acestei operatii;
- dezafectarea racordului la drumul petrolier de exploatare;
- deconectarea de la magistrala electric;
- managementul deseurilor generate pe amplasament in perioada de dezafectare se va realiza in conformitate cu legislatia de mediu in vigoare;
- se interzice depozitarea necontrolata a deseurilor generate din activitate;
- colectarea si stocarea temporara a deseurilor generate din activitate se va face in spatii special amenajate;
- valorificarea/eliminarea deseurilor rezultate se va face prin intermediul unor societati specializate autorizate.

b) conditii pentru refacerea starii initiale/reabilitare in vederea utilizarii ulterioare a terenului:
conform Planului de refacere a mediului.

10.10. Recomandari

Pentru respectarea normelor si standardelor in vigoare, necesare protectiei factorilor de mediu, trebuie organizate programe educationale, la nivel de colective, in vederea atingerii gradului de cultura ecologica, necesara respectarii normelor de protectie a mediului inconjurator. Prin aceste programe, trebuie sa se indice modul de actiune, a fiecarei persoane, la locul ei de munca, pentru a se evita poluarea accidentala, sau voita, a factorilor de mediu. Sedintele de educatie ecologica trebuie sa se desfasoare periodic, la fel ca si instructajele de protectie muncii, sau chiar concomitent cu acestea.

A actiona in scopul prevenirii poluarii factorilor de mediu este mai usor decat a trece la masuri ameliorative, sau de remediere.

Pentru prevenirea poluarii, cat si a protejarii factorilor de mediu (sol, apa, aer) se fac urmatoarele recomandari:

- realizarea lucrarilor de suprafata, conforme standardelor in vigoare;
- protectia impotriva zgomotului fata de cea mai apropiata casa va fi asigurata, iar nivelul de zgomot fiind cuprins intre 16- 31 dB, care se incadreaza in limitele de 55 dB impuse de Ordinul 119/2014;
- pe terenul astfel amenajat se recomanda o presiune conventionala de calcul pentru sarcini fundamentale de $P_{conv} = 200$ KPa;
- pe perioada forajului se vor executa un o rigola monolit tip 1 de 65 m pentru colectarea apelor pluviale de pe careu si un sant betonat de 20 m in jurul instalatiei de foraj pentru colectare eventualelor scurgeri accidentale;

- colectarea temporara a detritusului rezultat in urma lucrarilor de foraj sa se faca intr-o haba metalica de 40 m³, montate la 1 m adancime, in apropierea sitelor vibratoare;
- inceperea lucrarilor de foraj se va face numai dupa executarea si receptionarea tuturor lucrarilor de montaj si a incercarii tuturor aparatelor de masura si control existente, conform cartii tehnice a instalatiei;
- proba de presiune hidraulica a manifoldului conductelor de refulare, a sistemului de circulatie, a fluidului de foraj, va fi efectuata numai ziua precedenta inceperii forajului. Proba se va executa la o presiune egala cu 1,5 bar presiunea maxima de lucru;
- sonda va fi dotata cu instalatie completa de prevenire a eruptiilor, corespunzatoare categoriei sondei si evaluarii presiunii de zacamant, potrivit Regulamentului de Prevenire a Eruptiilor;
- echipele de lucru vor fi permanent instruite asupra modului de actiune pentru prevenirea si combaterea eruptiilor, trebuie sa se asigure scolarizarea teoretica si practica a personalului operativ, in vederea eruptiilor, la Centrul de Perfectionare I.C.P.T. Campina;
- pentru evitarea poluarii factorilor de mediu cu substantele pulverulente folosite la tratarea fluidului de foraj este necesara folosirea de baraci - magazii inchise, pentru depozitarea acestor substante;
- inainte de retrocedarea terenului, catre proprietarul de la care s-a inchiriat, trebuie sa se execute doua araturi adanci, pe directii perpendiculare, fertilizare cu ingrasaminte organice si afanare prin discuire.

11. Documente anexate

1. **CERTIFICAT DE INREGISTRARE SC ENVIRECO SOLUTIONS SRL** in Registrul National al elaboratorilor de studii pentru protectia mediului la pozitia 755 / 2018 pentru: Raport de mediu (RM), Raport privind impactul asupra mediului (RIM), Bilant de mediu (BM) si Evaluare adecvata (EA);
2. **Certificat de Urbanism** nr. 123 din 15.11.2018, emis de Primaria Comunei Balteni;
3. **Raport de incercare analiza deseuri** nr. 4051/ 08.08.2016 pentru o proba de fluid de foraj pe baza de apa dulce cod 01 05 04;
4. **Raport de incercare analiza deseuri** nr. 4051B/ 08.08.2016 pentru o proba de fluid de foraj pe baza de cloruri cod 01 05 08.

5. PLANURI SI PLANSE

- Plan de incadrare in zona pentru sonda 710 Balteni, scara 1:5000;
- Plan de situatie pentru Certificat de Urbanism, scara 1:500;
- Plan amenajare careu foraj, scara 1:500,1:20,1:200;
- Plan amplasare instalatie foraj, scara 1:500;
- Plan beci sonda 2,20 x 1,40 x 1,50 m, scara 1:20;
- Plan de situatie lucrari civile, scara 1:200;.

BIBLIOGRAFIE

1. Ordinul Ministrului Apelor si Protectiei Mediului nr. 863/26.09.2002, privind aprobarea ghidurilor metodologice aplicabile etapelor procedurii-cadru de evaluare a impactului asupra mediului;
2. Legea 292/2018 privind evaluarea impactului anumitor proiecte publice si private asupra mediului;
3. Hotararea Guvernului Romaniei nr. 766/1997, pentru aprobarea unor regulamente privind calitatea in constructii;
4. Hotararea Guvernului Romaniei nr. 123/2008, privind modificarea Hotararii Guvernului Romaniei nr 766/1997, pentru aprobarea unor regulamente privind calitatea in constructii;
5. Legea 10/1995, privind obligativitatea utilizarii de materiale agrementate, la executia lucrarii;
6. Regulamentul (CE) nr. 1272/2008 privind clasificarea, etichetarea si ambalarea substantelor periculoase (CLP);
7. Hotararea Guvernului Romaniei nr. 856/2002, privind evidenta gestiunii deseurilor si pentru aprobarea listei cuprinzand deseurile, inclusiv deseurile periculoase;
8. Legea nr 211/2011 privind regimul deseurilor;
9. Hotararea Guvernului Romaniei nr. 856/2008, privind gestionarea deseurilor din industriile extractive;
10. Hotararea Guvernului Romaniei nr.1061/2008, privind transportul deseurilor periculoase si nepericuloase pe teritoriul Romaniei;
11. Ordinul Ministrului Mediului si Dezvoltarii Durabile nr. 1964/13.12.2007, privind instituirea regimului de arie naturala protejata a siturilor de importanta comunitara, ca parte integranta a retelei ecologice europene Natura 2000, in Romania;
12. Ordinul Ministrului Mediului si Gospodaririi Apelor nr. 161/16.02.2006, pentru aprobarea Normativului privind clasificarea calitatii apelor de suprafata in vederea stabilirii starii ecologice a corpurilor de apa;
13. Manualul „Alimentarea cu apa”, Paslarasu I.si Rotaru V;
14. SR 1343-1/2006, Alimentari cu apa. Determinarea cantitatilor de apa potabila pentru localitati;
15. STAS 1478/1990, Alimentari cu apa la constructii civile si industriale;
16. Ordinul 119/2014 pentru aprobarea Normelor de igiena si sanatate publica privind mediul de viata al populatiei;
17. Hotararea Guvernului Romaniei nr. 1756/2006, privind limitarea nivelului emisiilor de zgomot in mediu, produs de echipamente destinate utilizarii in exteriorul cladirilor;
18. Hotararea Guvernului Romaniei nr.321/2005, privind evaluarea si gestionarea zgomotului ambiental;
19. Legea Securitatii si Sanatatii in Munca nr. 319/2006 modificata si completata prin Hotararea Guvernului Romaniei nr. 955/2010;
20. Hotararea Guvernului Romaniei nr. 1425/2006 pentru aprobarea Normelor Metodologice de aplicare a prevederilor Legii nr. 319/2006 privind securitatea si sanatatea in munca modificata si completata prin Hotararea Guvernului Romaniei nr. 955/2010;

21. Hotararea Guvernului Romaniei nr. 1050/2006 privind Cerintele minime pentru asigurarea securitatii si sanatatii lucratorilor din industria extractiva de foraj;
22. Hotarea Guvernului Romaniei nr. 971/2006 privind Cerintele minime pentru semnalizarea de securitate si/sau sanatate la locul de munca;
23. Hotararea Guvernului Romaniei nr. 300/2006 privind Cerintele minime de securitate si sanatate pentru santierele temporare si mobile;
24. Hotarea Guvernului Romaniei nr. 1048/2006 privind Cerintele minime de securitate si sanatate pentru utilizarea de catre lucratori a echipamentelor individuale de protectie la locul de munca;
25. Hotararea Guvernului Romaniei nr. 1146/2006 privind Cerintele minime de securitate si sanatate pentru utilizarea in munca de catre lucratori a echipamentelor de munca;
26. Hotarea Guvernului Romaniei nr. 1058/2006 privind Cerintele minime pentru imbunatatirea securitatii si protectia sanatatii lucratorilor care pot fi expusi unui potential risc datorita atmosferelor explozive;
27. MMPS Norme specifice de securitate a muncii la lucrarile de foraj sonde, editia 1995;
28. MP Regulamentul pentru prevenirea eruptiilor la forajul, punerea in productie si exploatarea sondelor de titei si gaze, editia 1982;
29. Norme de prevenire si stingere a incendiilor si de dotare cu mijloace tehnice de stingere, pentru unitatile Ministerului Petrolului, editia 1990;
30. Norme specifice de securitate a muncii pentru extractia titeiului, elaborate si editate de institutul de Cercetari Stiintifice pentru Protectia Muncii (I.C.S.P.M.) Bucuresti in colaborare cu specialisti din unitati de profil si din cadrul M.M.P.S. si I.S.T.P.M. si avizate de M.M.P.S., editia 1996;
31. Norme specifice de securitate a muncii pentru laboratoarele de analize fizico - chimice si mecanice, elaborate si editate de institutul de Cercetari Stiintifice pentru Protectia Muncii (I.C.S.P.M.) Bucuresti in colaborare cu specialisti din unitati de profil si din cadrul M.M.P.S. si I.S.T.P.M. si avizate de M.M.P.S., editia 1996;
32. Legea nr. 307/12.07.2006 privind apararea impotriva incendiilor modificata prin Ordonanta de Urgenta a Guvernului Romaniei nr. 70/2009, pentru modificarea si completarea unor acte normative privind taxe si tarife cu caracter nefiscal;
33. Ordinul Ministrului Administratiei si Internelor nr. 163/2007 privind aprobarea Normelor generale de aparare impotriva incendiilor;
34. Norme de proiectare si realizare a constructiilor privind protectia la actiunea focului – P 118/1999;
35. Norme generale de protectie impotriva incendiilor la proiectarea si realizarea constructiilor;
36. Ordinul Ministrului Administratiei si Internelor nr. 163/2007 privind aprobarea Normelor generale de aparare impotriva incendiilor;
37. Norme de proiectare si realizare a constructiilor privind protectia la actiunea focului – P 118/1999;
38. Legea nr. 104/2011 privind calitatea aerului inconjurator;
39. Ordinul Ministrului Apelor, Padurilor si Protectiei Mediului nr. 462/1993, pentru aprobarea Conditiiilor tehnice privind protectia atmosferica si Normelor metodologice privind determinarea emisiilor de poluanti atmosferici produsii de surse stationare completat, cu Hotararea Guvernului Romaniei nr. 128/2002, privind incinerarea deseurilor;

40. Hotararea Guvernului Romaniei nr. 1284/2007 privind declararea ariilor de protectie speciala avifaunistica ca parte integranta a retelei ecologice europene Natura 2000 in Romania;
41. Cartea "Fluide de foraj si cimenturi de sonda" Neculai Macovei
42. Cartea "Tehnologia forarii sondelor" G. Georgescu;
43. Studiu geotehnic din noiembrie 2018 pentru lucrari de suprafata pentru foraj si echipare sondei 710 Balteni, Proiect nr. S-TE228-LS-BS-MT-01-01, elaborat de PAZYGEO PROIECT Ploiesti;
44. Memoriu de prezentare nr. TE 228 / 2018 elaborat de catre SC EXPERT SERV Ploiesti, proiectant.