

Nr.35/06.02.2018

PROCES VERBAL

al Conferinței a II-a de amenajare privind amenajamentul fondului forestier proprietate privată aparținând
SC. GREENGOLD VALUE BELFOREST S.R.L.
UP IX Petrila, Jud Hunedoara

Participanți:

1. Cristea Marius – delegat M.A.P.
2. Arăboaei Alexandru – delegat M.A.P.
3. Vlăduți Silviu – expert C.T.A.P. S.C. FOREST DESIGN SRL
4. Rusu Călin - reprezentant proprietar S.C. Greengold Value Belforest SRL
5. Fleseriu Ioanel – șef ocol Greengold Vest
6. Cucuiat Sebastian Dumitru – șef proiect S.C. FOREST DESIGN SRL
7. Cucuiat Sebastian Dumitru – proiectant S.C. FOREST DESIGN SRL



În conformitate cu prevederile din "Norme tehnice pentru amenajarea pădurilor" în vigoare, ne-am întrunit pentru a analiza și aviza planurile de cultură și exploatare ale amenajamentului fondului forestier proprietate privată aparținând S.C. Greengold Value Belforest (cu sediul în Sibiu înregistrată la Oficiul Registrului Comerțului cod fiscal RO 22102788), UP IX Petrila, Judetul Hunedoara

1. Suprafaţa fondului forestier

Suprafaţa totală a fondului forestier proprietate privată aparţinând SC Geengold Value Belforest SRL, care face obiectul amenajării este de 794 ha, conform documentelor de proprietate anexate.

Suprafaţa proprietăţii este înscrisă în următoarele carti funciare:

Nr. crt.	UP	Acte de proprietate			Suprafaţă	
		Felul	Nr	Data	ha	mp
1	IX Petrila	CF	63289	22.06.2007	342.9	3429003
2		CF	63290	22.06.2007	174.2	1741992
3		CF	62128	24.09.2013	0.22	2240
4		CF	62151	24.09.2013	0.01	112
5		CF	62249	26.02.2013	276.67	2766651
Total					794	7939998

Suprafaţa fondului forestier este la prima amenajare sub această formă şi a făcut parte înainte de retrocedarea către foştii proprietari din Ocolul Silvic Petrila, respectiv UP IV Câmpa şi UP V Jieţ.

2. Amplasamentul proprietăţii

Fondul forestier proprietate privată aparţinând Geengold Value Belforest, Sibiu, organizat în U.P IX Petrila, a făcut parte, înainte de retrocedare, din punct de vedere al administraţiei silvice de stat, (conform actelor de proprietate) din Ocolul Silvic Petrila, respectiv UP IV Câmpa şi UP V Jieţ.

Din punct de vedere administrativ-teritorial, suprafaţa luată în studiu, se află pe raza oraşului Petrila, judeţul Hunedoara.

În prezent fondul forestier proprietate privată aparţinând Geengold Value Belforest, organizat în U.P. IX Petrila, este administrat de către Ocolul silvic Greengold Vest.


3. Baza cartografică folosită

Baza cartografică utilizată în vederea determinării suprafeţelor şi întocmirii hărţilor de amenajament este formată din planuri restituite având curbe de nivel, la scara 1:5.000. Ele au fost obţinute pe cale aerofotogrametrică după zboruri executate în anul 1972 executate de O.C.O.T. iar originalele de teren întocmite de I.G.F.C.O.T. în anul 1976. Baza cartografică a fost completată cu măsurători efectuate cu GPS-ul.

Planurile de bază folosite se încadrează în următoarele trapeze:

- L-34-096-C-a-3-II; L-34-096-C-a-3-IV; L-34-096-C-a-4-I; L-34-096-C-a-4-III; L-34-096-C-a-4-IV; L-34-096-C-c-1-II; L-34-096-C-c-2-I; L-34-096-C-c-2-II





Forest Design SRL
 Brasov, str. Nicovalei nr.33
 Tel:0722.276272
 Fax:0372877926
 E-mail: office@forestdesign.ro
 www.forestdesign.ro



Cod Fiscal: RO 16357175; Reg.Com: J08/871/2004; Cont: RO51BTRL00801202156886XX, Banca Transilvania Braşov

4. Situația aplicării amenajamentelor anterioare

Unitatea de producție IX Petrița se află la prima amenajare sub această formă. La amenajarea precedentă a făcut parte din UP XI Casbel – 1252.4 ha.

Situația prevederilor și realizărilor amenajamentului anterior este prezentată în tabelul următor.

OCOLUL SILVIC GREENGOLD VEST S.R.L.
 RO-515800 Sebeș, Jud. Alba, Piața Primăriei, Nr.5 et. 1
 Telefon: +40 724 544 474, Telexfax: +40 372 878 681.
 RO 37496659, J 01/0572010

OCOLUL SILVIC GREENGOLD VEST S.R.L.
 RO-515800 Sebeș, Jud. Alba, Piața Primăriei, Nr.5 et. 1
 Telefon: +40 724 544 474, Telexfax: +40 372 878 681.
 RO 37496659, J 01/0572010

Anexa 1

Situația comparativă dintre prevederile amenajamentului silvic și lucrările silviculturale efectiv realizate în anul anterior

01.02.2009 - 30.01.2019
 Nr. 1 din 03.01.2019

PREVEDERI ANUALE	-ha-	-mc-
Impăduriri	8,7	
Deșalări	0,9	7
Curățiri	22,3	760
Rărituri	9,8	3940
T. de regenerare	32,3	1095
T. de conservare	393,9	344

UP	Anul	Suprafața U.P.		Impăduriri		Deșalări		Curățiri		Rărituri		T.de regenerare		Prod. Acid. I		Depășire posibilități:		T. de igienă		T. de conservare		Prod. Acid. II		
		- ha	- mc	ha	mc	ha	mc	Supraf.	Volu	Supraf.	Volu	Supraf.	Volu	Supraf.	Volu	Supraf.	Volu	Supraf.	Volu	Supraf.	Volu	Supraf.	Volu	
XI CASBEL	2009	1252,4	0	0	0	0	0	0	0	0	0	5,2	1564	7,7	240	0	0	0	0	0	0	0	0	0
	2010	1252,4	0	0	0	0	0	0	0	0	0	7,3	3139	0,2	123	0	0	0	0	0	0	0	0	0
	2011	1252,4	0	0	0	0	0	0	0	0	0	12,3	6312	0	0	0	0	0	0	0	0	0	0	0
	2012	1252,4	0	0	0	0	0	0	0	0	0	2,7	884	0,1	20	0	0	0	0	0	0	0	0	0
	2013	1252,4	12,5	0	0	0	0	0	0	0	0	4,1	2122	0	0	0	0	0	0	0	0	0	0	0
	2014	1252,4	1,4	0	0	0	0	0	0	0	0	2,8	1641	6,5	754	0	0	0	0	0	0	0	0	0
	2015	1252,4	14,6	0	0	0	0	0	0	0	0	1,3	626	6,7	599	0	0	0	0	0	0	0	0	0
	2016	1252,4	4,7	0	0	0	0	0	0	0	0	10,3	5579	11,24	7355	0	0	0	0	0	0	0	0	0
2017	1252,4	10,1	0	0	0	0	0	0	0	0	46	21867	32,44	9090	0	0	0	0	0	0	0	0	0	
2018	1252,4	5,63	0	0	0	0	0	0	0	21	488	51	21867	32,44	9090	0	0	0	0	0	0	0	0	
2019	1252,4	48,93	0	0	0	0	0	0	0	0	0	0	0	0	0	0	0	0	0	0	0	0	0	
Total UP - 10 ani																								

Sef ocol silvic
 Fleseriu
GREENGOLD VEST S.R.L.
 RO 37496659, J 01/0572010
 Sebeș

Resp. Fond forestier
 ing. Ilean Sava

Aut

5. Ocupații și litigii

În U.P. IX Petrila nu au fost identificate ocupații sau litigii.

6. Repartiția fondului forestier pe categorii de folosință

Repartiția fondului forestier pe categorii de folosință se prezintă astfel:



Folosința	Total
A – Păduri și terenuri destinate împăduririi sau reîmpăduririi	782.52
A1 - Păduri și terenuri destinate împăduririi pentru care se reglementează recoltarea de produse principale	544.54
A11 – Păduri inclusiv plantații cu reușită definitivă	519.43
A12 - Regenerari pe cale artificiala cu reusita partiala	14.2
A13 – Regenerări naturale sau mixte cu reușită parțială obținute în urma tăierilor definitive	0.56
A14 - Terenuri de reimpadurit in urma taierilor rase, a doboriturilor de vint	10.35
A2 - Păduri și terenuri destinate împăduririi pentru care nu se reglementează recoltarea de produse principale	237.98
A21 – Păduri inclusiv plantații cu reușita definitivă	235.86
A22 - Terenuri impadurite pe cale naturala sau artificiala cu reusita partiala	2.12
B – Terenuri afectate gospodăririi silvice	11.48
B2 - Linii de vânătoare și terenuri pentru hrana vânatului	0.43
B3 - Instalatii de transport forestier: drumuri, cai ferate si funiculare permanente	11.05
C – Terenuri neproductive: stâncării, sărături, mlaștini, ravene etc	0
D - Terenuri scoase temporar din fondul forestier	0
TOTAL	794





Forest Design SRL

Brasov, str. Nicovalei nr.33
 Tel:0722.276272
 Fax:0372877926
 E-mail: office@forestdesign.ro
 www.forestdesign.ro



Cod Fiscal: RO 16357175; Reg.Com: J08/871/2004; Cont: RO51BTRL00801202156886XX, Banca Transilvania Braşov

7. Zonarea funcţională

În concordanță cu obiectivele sociale, economice și ecologice fixate, condițiile staționale existente, țelurile de gospodărire adoptate și structura reală a arboretelor, fondul forestier a fost încadrat, la actuala etapă de amenajare, în grupa I funcțională (237.98 ha) și gupa a II-a funcțională (544.54 ha), având următoarele categorii funcționale:

Anexa 3

U.P.	Anul intrării în vigoare	Suprafața -ha*-		Repartiția arboretelor pe tipuri și categorii funcționale								
		Totală	Din care	Grupa I			Grupa a II-a					
				Grupa I	Grupa a II -a	2A	2C	4E	Total	1B	1C	Total
XI	2009	796.2	253.1	541.7	104.3	148.8	-	253.1	541.7	-	541.7	541.7
	2009	796.2	253.1	541.7	104.3	148.8	-	253.1	541.7	-	541.7	541.7
IX	2019	794	237.98	544.54	121.64	115.25	1.09	237.98	-	-	544.54	544.54
	2019	794	237.98	544.54	121.64	115.25	1.09	237.98	-	-	544.54	544.54

*-inclusiv clasă de regenerare

Suprafața luată în studio nu se suprapune peste arii naturale protejate:

8. Subunități de gospodărire

În raport cu obiectivele urmărite și funcțiile de producție și de protecție stabilite au fost constituite următoarele subunități de producție sau protecție:

U.P.		S.U.P.	Suprafața (ha)
Nr.	Denumire		
IX	Petrila	A – codru regulat, sortimente obișnuite	544.54
		M – păduri supuse regimului de conservare deosebită	237.98
Total general			782.52

*-inclusiv clasă de regenerare

9. Bazele de amenajare

S-au adoptat următoarele baze de amenajare:

Regimul: codru, pentru toate arboretele

Compoziția țel: corespunzătoare tipului natural fundamental de pădure pentru arboretele exploatabile și compoziția țel la exploatabilitate pentru celelalte arborete;

Exploatabilitatea: exploatabilitatea tehnică pentru arboretele încadrate în grupa a II-a.

Tratamente – Tăieri succesive în margine de masiv

Ciclul - 100 ani.

10. Reglementarea procesului de producție

a. Analiza și adoptarea posibilității

Elemente de calcul		Valori pe U.P.-actual	
		IX Puru	
Ci (mc)		3140	
V1 /10(mc)		5890	
V2 /20(mc)		6429	
V3 /30(mc)		5932	
V4 /40(mc)		5900	
V5 /50(mc)		5876	
V6 /60(mc)		5299	
Q		1.88	
Posibilitatea după:	a) Proced. crest. indicatoare	3624	
	b) claselor de vârstă	b1-deductiv	3939
		b2-inductiv	3989
	c) după starea arboretelor	-	
Posibilitatea propusă		3624	

S-a adoptat posibilitatea egală cu valoarea indicatorului calculat prin procedeul creșterii indicatoare - 3624 mc/an.



S-au prevăzut a se executa în deceniul care urmează următoarele cantități anuale, rezultate în urma lucrărilor de îngrijire și conducere a arboretelor sau a lucrări de conservare:

U.P.		Posibilitatea anuală de produse secundare				Degajări (ha/an)	Tăieri de igienă		Lucrări de conservare	
Nr.	Denumire	Curățiri		Rărituri			Ha/an	Mc/an	Ha/an	mc/an
		Ha/an	Mc/an	Ha/an	Mc/an					
IX	Petrila	0.41	0	27.93	1277	0.41	273.45	251	13.36	917

b. Analiza și adoptarea planurilor decenale

În deceniul următor se vor parcurge cu tăieri de produse principale, Lucrări de conservare și lucrări de îngrijire și conducere a arboretelor următoarele unități amenajistice:

U.P.		Produse principale	Degajări	Curățiri	Rărituri	Lucrări de conservare
Nr.	Denumire					
IX	Petrila	43 A; 59 A; 64 A; 67 A; 68 A; 80 A; 81 A; 82 A	43 E; 82 C	43 E; 82 C	40 B; 40 C; 41 B; 42 B; 43 B; 48 B; 49 B; 57 A; 57 D; 63 A; 63 D; 64 B; 64 C; 64 D; 66 B; 67 B; 68 B; 70 C; 77 D; 163 D; 168 A; 168 D	41 C; 53 D; 56 A; 56 B; 56 C; 57 B; 59 C; 64 F; 70 A; 77 A; 77 B; 80 B; 81 B; 164 A; 164 D;

11. Probleme speciale:

- ❖ Lucrările de teren au fost recepționate de către Garda Forestiera Timisoara prin procesul verbal nr. 269/16.10.2018.
- ❖ Amenajamentul intră în vigoare la data de 01.01.2019 și are o valabilitate de 10 ani.
- ❖ Au fost inviati sa participe din partea autoritatilor de mediu APM Hunedoara. Apm Hunedoara a transmis un punct de vedere conform adresei nr. 1712 din 04.02.2019.
- ❖ Beneficiarul va parcurge procedura de evaluare de mediu pentru planuri și programe, conform cu H.G. 1076/2004.
- ❖ La încadrarea arboretelor în planurile de lucrări, proiectantul a analizat și aplicat prevederile Ordinului 3397/2012 privind stabilirea criteriilor și indicatorilor de identificare a pădurilor virgine și cvasivirgine în România. Nu au fost identificate păduri cvasivirgine sau virgine.
- ❖ Schimbarea categoriei de folosință din pădure în drum forestier a fost realizată conform ordinului MAP 416/17.04.2018.
- ❖ Suprafața luată în studiu nu se suprapune peste arii naturale protejate:

Prezentul proces-verbal conține 7 pagini și s-a întocmit în 5 exemplare, câte unul pentru fiecare parte interesată.

