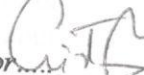





PROCES VERBAL

al Conferinței a II-a de amenajare privind amenajamentul fondului forestier proprietate privată aparținând Asociației Composesorale Galbenu Prislop Silvașu de Sus, județul Hunedoara

Participanți:

1. - delegat Ministerul Mediului, Apelor și Pădurilor 
2. - expert C.T.A.P. S.C. Larix Silva Proiect S.R.L. 
3. - delegat APM Hunedoara
4. - delegat Geoparcul Dinozaurilor Țara Hațegului
5. - delegat Asoc. Compos. Galbenu Prislop
6. - delegat R.P.L. Ocolul Silvic Valea Hațegului R.A.
7. - șef proiect S.C. Larix Silva Proiect S.R.L. 
8. - proiectant S.C. Larix Silva Proiect S.R.L. 

În conformitate cu prevederile din "Norme tehnice pentru amenajarea pădurilor" în vigoare, ne-am întrunit pentru a analiza și aviza planurile de cultură și exploatare ale amenajamentului fondului forestier proprietate privată aparținând Asociației Composesorale Galbenu Prislop Silvașu de Sus, județul Hunedoara obținut prin aplicarea legilor de proprietate - Legea nr. 1/2000.

1. Suprafața fondului forestier

Suprafața fondului forestier proprietate privată aparținând Asociației Composesorale Galbenu Prislop Silvașu de Sus, județul Hunedoara care face obiectul amenajării este de 620,24 ha.

Documentul de proprietate prin care Asociația Composesorală Galbenu Prislop Silvașu de Sus, județul Hunedoară a fost pusă în posesie este:

- **Procesul verbal de punere în posesie nr. 2/47 din 30.03.2009, pentru suprafața de 620,24 ha**, provenită din Ocolul Silvic Hațeg, U.P. III Râu Șes, u.a.: 143A, B, C, D, V1, V2; 144A, N1, N2, V; 145A, B, C, N1, N2; 146A, B, C, D, N, R; 147A, B, C, D, E, N1, N2, R1, R2; 148A, B, R1, R2; 149A, B, C, R; 150A, B, C, R; 151A, B, C, R1, R2, V; 152A, B, V; 153A, B, V și 154A%.

Documentul de proprietate este prezentat în documentația atașată prezentului proces verbal.

2. Amplasamentul proprietății

Fondul forestier proprietate privată aparținând Asociației Composesorale Galbenu Prislop Silvașu de Sus, județul Hunedoara, organizat în U.P. III Galbenu Prislop a făcut parte, înainte de

retrocedarea către actualul proprietar, din punct de vedere al administrației silvice de stat, conform actului de proprietate, din cadrul Ocolului Silvic Hațeg – U.P. III Râu Șes.

Din punct de vedere administrativ-teritorial, suprafața luată în studiu, se află pe raza U.A.T. Râu de Mori, județul Hunedoara.

În prezent suprafața fondului forestier proprietate privată aparținând Asociației Composesorale Galbenu Prislop Silvașu de Sus, județul Hunedoara, organizat în U.P. III Galbenu Prislop este administrată de către R.P.L. Ocolul Silvic Valea Hațegului R.A.

3. Baza cartografică folosită

Pentru determinarea suprafețelor și întocmirea hărților s-au folosit planuri de bază restituite, foi volante, la scara 1:5000, cu curbe de nivel (executate de I.G.F.C.O.T., în anul 1994), dar și ortofotoplanuri.

Planurile de bază folosite se încadrează în următoarele trapeze:

- L-34-94-C-d-2-II, IV;
- L-34-94-C-d-4-II;
- L-34-94-D-c-1-I, III, IV;
- L-34-94-D-c-3-I

4. Ocupații și litigii

În cadrul U.P. III Galbenu Prislop nu sunt ocupații și litigii.

5. Repartiția fondului forestier pe categorii de folosințe

Repartiția fondului forestier pe folosințe se prezintă astfel:

- A. Păduri și terenuri destinate împăduririi și reîmpăduririi: 586,47 ha, din care:
 - A.2. Păduri și terenuri destinate împăduririi pentru care nu se reglementează recoltarea de produse principale: 586,47 ha.
- B. Terenuri afectate gospodăririi pădurilor: 9,21 ha, care sunt reprezentate de terenuri pentru hrana vânatului (4,72 ha) și culoare pentru linii electrice de înaltă tensiune (4,49 ha).
- C. Terenuri neproductive: 24,56 ha.

6. Zonarea funcțională

În concordanță cu obiectivele social-economice fixate, condițiile staționale existente, telurile de gospodărire adoptate și structura reală a arboretelor, fondul forestier a fost încadrat, la actuala amenajare, în grupa I funcțională (586,47 ha), în următoarele categorii funcționale:

- 1.2A păduri situate pe terenuri cu înclinarea mai mare de 35° (T.II): 582, 63 ha;
- 1.2I păduri situate pe terenuri cu înmlăștinare permanentă (T.II): 3,84 ha.

7. Subunități de gospodărire

În raport cu obiectivele urmărite și funcțiile de protecție stabilite a fost constituită următoarea subunitate de gospodărire:

- S.U.P. M – păduri supuse regimului de conservare deosebită: 586,47 ha.

8. Bazele de amenajare

S-au adoptat următoarele baze de amenajare:

Regimul: codru;

Compoziția-tel: corespunzătoare tipului natural fundamental de pădure;

Exploatabilitatea: de protecție;

Tratamente: -;

Ciclul: -.

9. Reglementarea procesului de producție

9.1 Analiza și adoptarea posibilității

În cadrul U.P. III Galbenu Prislop nu există arborete încadrate în S.U.P. – pentru care se reglementează recoltarea de produse principale.

Cu tăieri de igienă se estimează a se parcurge anual 64,26 ha, cu un volum de extras de 50 m³/an.

Lucrări de conservare au fost prevăzute a se executa pe 522,21 ha, urmând a se recolta un volum total de 11461 mc (1146 mc/an).

Conform art. 25, alin. (3) din Legea nr. 46/2008 republicată, a fost calculat și volumul de masă lemnoasă care nu se poate recolta ca urmare a instituirii măsurilor de protecție, pentru pădurile încadrate în grupa I funcțională, pentru care nu se reglementează procesul de producție lemnoasă (S.U.P. M – păduri supuse regimului de conservare deosebită), rezultând un volum de 1942 m³/an.

9.2 Analiza și adoptarea planurilor decenale

Lucrări de conservare s-au propus în arboretele din u.a.: 143A, 144A, 145A, 146A, 147A, 147D, 148A, 149A, 149B, 150A, 150B, 151A, 152A și 153A.

10. Probleme speciale:

- ◆ Lucrările de teren au fost recepționate prin procesul verbal nr.....din.....
- ◆ Amenajamentul intră în vigoare la data de 01.01.2016 și are o valabilitate de 10 ani.
- ◆ Proprietarul are obligația parcurgerii procedurii pentru eliberarea Titlului de Proprietate
- ◆ Beneficiarul va parcurge procedura de evaluare de mediu pentru planuri și programe, conform cu H.G. 1076/2004.
- ◆ La încadrarea arboretelor în planurile de lucrări, proiectantul a analizat și aplicat prevederile Ordinului 3397/2012 privind stabilirea criteriilor și indicatorilor de identificare a pădurilor virgine și cvasivirgine în România.
- ◆ Suprafața luată în studiu se suprapune (integral) peste ariile naturale protejate: Geoparcul Dinozaurilor Țara Hațegului și ROSCI0292 Coridorul Rusca Montană-Țarcu-Retezat

Prezentul proces-verbal conține 3 pagini și s-a întocmit în 7 exemplare, câte unul pentru fiecare parte interesată.