









PROCES VERBAL

Încheiat azi 04.04.2013

Obiectul: CONFERINȚA A II – A DE AMENAJARE A FONDULUI FORESTIER
PROPRIETATE PRIVATĂ A ASOCIAȚIEI COMPOSESORALE
„GALBENU PRISLOP”

Participanți:

- | | | |
|--------------------------------|---|---|
| 1. Ing. Țandru Ovidiu | delegat I.T.R.S.V. Timișoara |  |
| 2. Biolog Opruț Cristina | delegat al Geoparcului Dinozaurilor „Țara Hațegului” |  |
| 3. dl. Stoica Ladislau | președinte al Asociației Composesorale „Galbenu Prislop” |  |
| 4. Ing. Drămnesc Septimiu Ioan | șef ocol R.P.L. O.S. Valea Hațegului R.A. |  |
| 5. Ing. Nițoi Ion | expert C.T.A.P. |  |
| 6. Ing. Cristea Cati | șef proiect S.C. Silva Parc S.R.L. |  |
| 7. Ing. Florea Răzvan | proiectant S.C. Silva Parc S.R.L. |  |
| 8. Ing. Mititelu Valentin | proiectant S.C. Silva Parc S.R.L. |  |

În conformitate cu prevederile „Normelor tehnice pentru amenajarea pădurilor” în vigoare, ne-am întrunit pentru a analiza și aviza soluțiile tehnice și planurile de amenajament propuse de proiectant la amenajarea pădurilor proprietate privată a Asociației Composesorale „Galbenu Prislop”, Silvașu de Sus, orașul Hațeg, județul Hunedoara, administrate de R.P.L. O.S. Valea Hațegului R.A.

Conform datelor prezentate și în urma discuțiilor purtate s-au stabilit următoarele:

Domnul ing. ION NIȚOI
Având codul numeric personal 1630426080048
este
A T E S T A T
de către Ministerul Mediului și Pădurilor
prin Certificatul Nr 7 din data de
10 11 2010 să certifice din punct de vedere
tehnic calitatea lucrărilor de amenajare a
pădurilor

1. Suprafața fondului forestier

Suprafața U.P. Asociația Composesorală „Galbenu Prislop” este de 533,0 ha.

Repartiția pe categorii de folosință se prezintă astfel:

- pădure: 533,0 ha;
- Total: 533,0 ha.

Suprafața determinată corespunde cu cea înscrisă în actele de proprietate.

2. Zonarea funcțională

Toate arboretele s-au zonat în grupa I funcțională 533,0 ha (100%), cu următoarele categorii funcționale:

- 2A5B1C (T.II): 116,0 ha;
- 2C2A5B (T.II): 4,0 ha;
- 2L5B1C (T.IV): 32,6 ha;
- 4E2A5B (T.II): 17,2 ha;
- 4E5B1C (T.II): 71,7 ha;
- 5B1C (T.III): 291,5 ha.

Toată suprafața pădurii este cuprinsă în Geoparcul Dinozaurilor „Țara Hațegului” și s-a încadrat în grupa funcțională I, categoria funcțională 5B (zonă de dezvoltare durabilă a activităților umane, conform O.U.G. 57/2007).

Parcelele 1 și 2, în suprafață totală de 101,8 ha sunt cuprinse în aria naturală protejată sit Natura 2000, ROSCI10292 – Coridorul Rusca Montană – Țarcu – Retezat (coridor de carnivore).

3. Subunități de gospodărire

- SUP „A” – codru regulat, sortimente obișnuite 324,1 ha – 61%;
- SUP „M” – păduri supuse regimului de conservare deosebită 208,9 ha – 39%.

4. Bazele de amenajare - SUP „A”:

S-au adoptat următoarele baze de amenajare:

4.1. Regim: codru.

4.2. Compoziția – țel stabilită este cea corespunzătoare tipului natural fundamental de pădure.

4.3. Tratament: tăieri progresive.

4.4. Exploatabilitatea: de protecție.

4.5. Ciclu: 110 ani.

5. Reglementarea procesului de producție

5.1. Pentru S.U.P. A:

Posibilitatea de produse principale:

- după creșterea indicatoare:
 - indicatorul de posibilitate după creșterea indicatoare: 596 mc/an;
- după procedeul claselor de vârstă:
 - procedeul inductiv: 616 mc/an;
 - procedeul deductiv: 611 mc/an.

Posibilitatea adoptată: 596 mc/an.

Posibilitatea de produse principale se va recolta din u.a.: 8 B, 8 C și 10 C.

5.2. Pentru SUP „M” – conservare deosebită:

În deceniul de aplicare a amenajamentului se vor parcurge anual cu tăieri de conservare 4,6 ha, fiind posibil a se recolta un volum anual de 189 mc, ce urmează a se recolta din u.a.: 1 B, 1 D, 1G și 2 A.

5.3. Posibilitatea de produse secundare este de: 472 mc.

În perioada de aplicare a prezentului amenajament se prevăd următoarele lucrări de îngrijire:

- curățiri pe o suprafață anuală de 4,7 ha, cu un volum anual de extras de 40 mc;
- rărituri pe o suprafață anuală de 19,7 ha, cu un volum anual de extras de 432 mc;
- tăieri de igienă pe o suprafață anuală de 221,3 ha, de pe care se vor recolta 197 mc anual.

6. Alte constatări și măsuri

În fondul forestier al Asociației Composesorale „Galbenu Prislop” nu se găsesc arborete care îndeplinesc criteriile și indicatorii de identificare a pădurilor virgine și cvasivirgine (conform O.M.nr. 3397/2012).

Asociația Composesorală „Galbenu Prislop” are Contract de prestări servicii silvice cu R.P.L. O.S. Valea Hațegului R.A.

Conferința a II - a avizează favorabil soluțiile tehnice propuse și planurile decenale.

Drept pentru care s-a încheiat prezentul proces verbal în 7 (șapte) exemplare.