



---

**AGENȚIA PENTRU PROTECȚIA MEDIULUI HUNEDOARA**

---

Nr.: 935 /ML/17.11.2021

**RAPORT PRIVIND STAREA FACTORILOR DE MEDIU ÎN LUNA  
OCTOMBRIE 2021 ÎN JUDEȚUL HUNEDOARA**

**CAPITOLUL 1 - STAREA DE CALITATE A ATMOSFEREI ȘI A  
PRECIPITAȚIILOR**

**1.1. Poluarea de impact**

Aerul reprezintă factorul de mediu natural cu cele mai evidente și mai importante implicații asupra sănătății omului.

Aerul atmosferic natural, nepoluat, are o compoziție diferită de cel pe care îl inspirăm noi astăzi, mai ales cei care locuim în orașe dotate cu diverse întreprinderi de produs fum, praf și alte gaze nocive. Compoziția chimică a aerului natural este următoarea: azot – 78,084%, oxigen – 20,946%, argon – 0,934%, bioxid de carbon – 0,0331%. Au mai fost detectate și următoarele elemente: neon, hidrogen, krypton, heliu, ozon, xenon, precum și metan, oxid de azot și vapori de apă. Agenții poluanți evacuați în atmosferă pot fi transportați pe zone mai mari datorită acțiunii factorilor meteorologici. Principalii factori meteorologici care intervin în modificarea gradului de poluare sunt viteza vântului și stabilitatea aerului. Datorită curenților de aer, poluanții sunt răspândiți pe o suprafață mare în zonele învecinate activității poluatoare.

Surse naturale de poluare: eroziunea eoliană, incendiile, reziduurile de natură vegetală și animală și/sau fenomenele vulcanice.

Surse artificiale de poluare: centrale termoelectrice, industria siderurgică, industria metalurgică, industria chimică, întreprinderile de materiale de construcții și transporturile.

Consecințele aerului poluat asupra sănătății oamenilor:

- Efecte acute (imEDIATE);
- Efecte cronice produse de concentrații mai reduse de poluanți atmosferici dar care în timp pot conduce la modificări patologice (ex. bronhopneumonii cronice, emfizem pulmonar, astm bronsic, pneumonie, bronșită cronică, conjunctivite, rahitism, îmbolnăviri ale aparatului nervos central, cancer pulmonar etc.);

Consecințele aerului poluat asupra construcțiilor: eroziune de degradare, eroziune de corodare, schimbarea culorii.



Consecințele aerului poluat asupra plantelor și animalelor:

- Lezarea plantelor ducând până la dispariție în unele cazuri;
- Îmbolnăvirea animalelor;

Consecințele aerului poluat asupra condițiilor de viață: atmosfera poluată crează disconfort prin imposibilitatea deschiderii ferestrelor și aerisirii încăperilor, a uscării rufelor în curte sau balcon, servirii mesei în curte, plimbărilor în aer liber, a jocului copiilor etc.

## 1.2. Rețeaua manuală de monitorizare a calității aerului

În rețeaua de supraveghere a poluării de impact din județul Hunedoara au fost efectuate măsurători privind: pulberile sedimentabile.

Potențialele surse de poluare ale aerului din județul Hunedoara sunt: unitățile siderurgice, unitățile de producere a energiei electrice și termice, unitățile de producere a materialelor de construcție, etc.

Monitorizarea calității aerului a fost asigurată de 13 puncte pentru pulberile sedimentabile, cu următoarea repartizare:

Județ	Oraș	Stația	Tip stație	Poluant	Tip determinare	Obs.	
	Deva	Stația IRE	Trafic	Pulberi sedimentabile	manual	STAS 12574/87	
		Deva, Stația hidro-meteo	Urbană	Pulberi sedimentabile	manual	“	
		Veșel Primarie	Industrială	Pulberi sedimentabile	manual	“	
		Sediul A.P.M-str. Aurel Vlaicu, nr.25	Urbană	Pulberi sedimentabile	manual	“	
	Hunedoara						
		Hunedoara Parcul industrial	Industrială	Pulberi sedimentabile	manual	“	
		Teliuc, nr.10	Industrială	Pulberi sedimentabile	manual	“	
		Sat Zlasti, nr.2	Industrială	Pulberi sedimentabile	manual	“	
		Petroșani Univeesitate	Industrială	Pulberi sedimentabile	manual	“	
	Brad	Țebea– post hidro	Industrială	Pulberi sedimentabile	manual	“	
	Călan	Călan - Primărie	Industrială	Pulberi sedimentabile	manual	“	
	Chișcădaga	Nr. 66	Industrială	Pulberi sedimentabile	manual	“	
	Chișcădaga	Nr. 7	Industrială	Pulberi sedimentabile	manual	“	
Șoimuș - Primărie		Industrială	Pulberi sedimentabile	manual	“		



**AGENȚIA PENTRU PROTECȚIA MEDIULUI HUNEDOARA**

Str. Aurel Vlaicu nr. 25, Deva, Județul Hunedoara, Cod 330007

E-mail: office@apmhd.anpm.ro; Tel. 0254.215.445; Fax 0254.212.252

Operator de date cu caracter personal, conform Regulamentului (UE) 2016/679



Tabel nr. 1.2.1. Situația punctelor de prelevare în județul Hunedoara

În tabelul următor este prezentată statistica lunară pentru indicatorii de calitate a aerului, rezultați în urma măsurătorilor manuale, și anume:

Nr crt	Indicator	UM	Act normativ/ Valoare limită	Nr. total probe	Nr. probe ce dep. CMA/V L/ praguri ♦	Minim a masur a-tă (1)	Maxim a masura -tă (2)	Conc. medie
1.	Pulberi sedimentabile	g/mp/ lună	STAS 12574/87 <b>17,0</b>	15	0	6,40	14,21	8,240

Tabel nr. 1.2.2. Calitatea aerului – date lunare pentru indicatorii de calitate

Prelucrările statistice ale concentrațiilor indicatorilor de calitate ai aerului în județul Hunedoara nu au pus în evidență, în general, modificări semnificative ale concentrațiilor medii lunare comparativ cu luna anterioară, la indicatorii monitorizați.

Principalele surse potențiale de poluare pentru oxizii de azot și oxizii de sulf sunt reprezentate de arderea combustibililor, procesele industriale și traficul rutier, iar pentru amoniac – epurarea apelor uzate, deșeurile menajere și activitatea spitalicească. Amintim că industria cimentului reprezintă una dintre activitățile poluatoare a atmosferei datorită concentrațiilor de praf, SO<sub>2</sub>, NO<sub>x</sub>, CO, pulberi metalice, hidrocarburi nearsă complet.

### 1.2.1. Poluarea cu pulberi sedimentabile

Pulberile sedimentabile provin de la activitățile siderurgice, termocentrale, transporturi, etc. Amintim în principal haldele de steril și iazurile de decantare, ca o caracteristică a județului Hunedoara, a căror particule sunt antrenate de vânt pe distanțe de zeci de kilometri. Pulberile minerale conținute în gazele de ardere evacuate în atmosferă, mai ales când instalațiile de epurare a gazelor funcționează defectuos sau nu funcționează deloc, reprezintă un pericol grav pentru plante, sol și aer. Prin depunerea acestora pe sol și plante, datorită sedimentării proprii sau acțiunii precipitațiilor, se constată o creștere a concentrației de metale grele.

Prezența particulelor solide în atmosferă influențează negativ transparența aerului, favorizează încălzirea aerului prin acumularea unei părți din căldura solară și modifică regimul precipitațiilor.



**AGENȚIA PENTRU PROTECȚIA MEDIULUI HUNEDOARA**

Str. Aurel Vlaicu nr. 25, Deva, Județul Hunedoara, Cod 330007

E-mail: office@apmhd.anpm.ro; Tel. 0254.215.445; Fax 0254.212.252

Operator de date cu caracter personal, conform Regulamentului (UE) 2016/679

- Pulberi sedimentabile – CMA = 17 g/mp/lună, valorile medii au crescut ușor, în comparație cu luna precedentă, pe zona: Hunedoara, Călan, Brad, Chișcădaga. Valorile medii lunare au fost cuprinse între 6,81 g/mp/lună pe zona Deva și 11,98 g/mp/lună pe zona Valea Jiului.

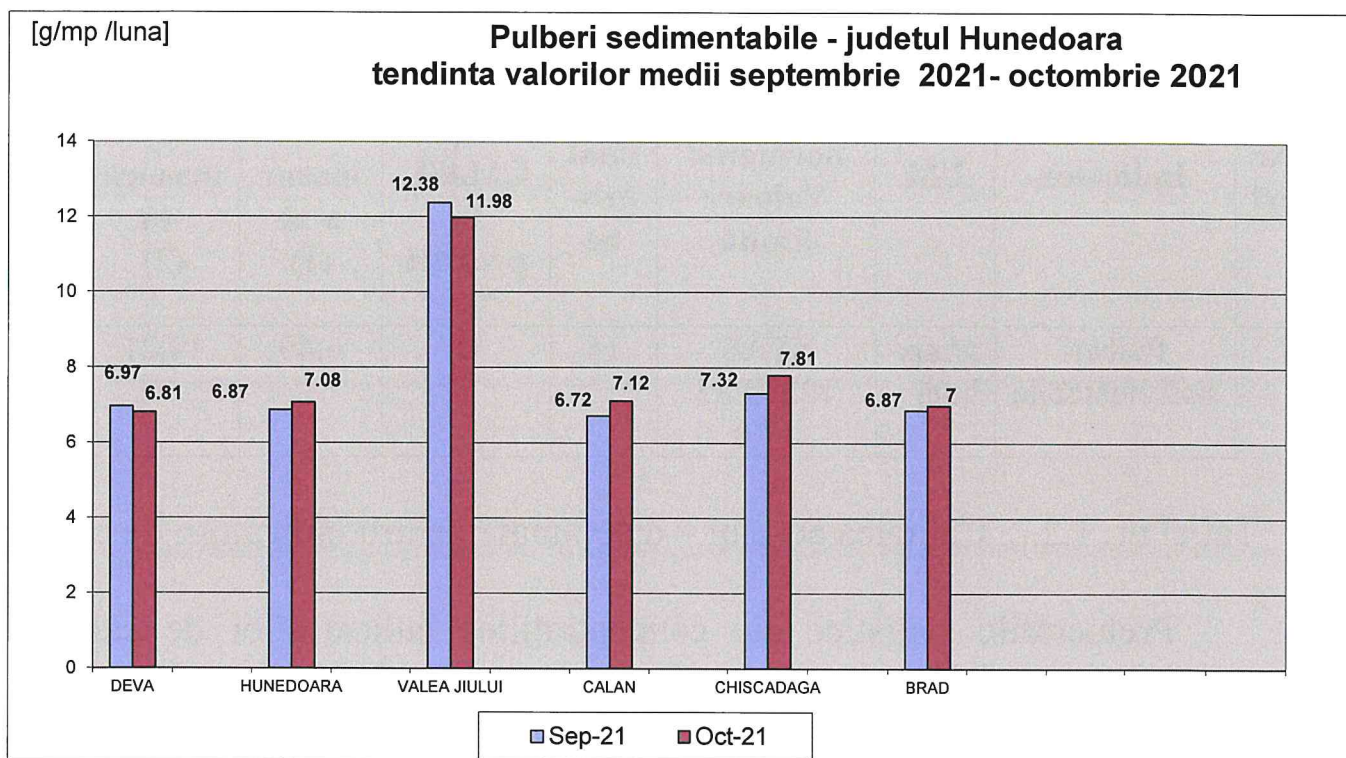


Fig. nr. 1.2.1.1. Evoluția calității pulberilor sedimentabile în perioada septembrie 2021 – octombrie 2021

### 1.3. Rețeaua automată de monitorizare a calității aerului

Agenția pentru Protecția Mediului Hunedoara, prin Contractul nr. 84/11.01.2006 încheiat între Ministerul Mediului și Gospodăririi Apelor și DAMAT Italia, în asociere cu ORION SRL Italia și ORION EUROPE România, în baza acordului cadru de împrumut dintre România și Banca de Dezvoltare a Consiliului European, privind finanțarea „Proiectului pentru prevenirea catastrofelor naturale generate de inundații și poluarea aerului”, a primit în dotare 4 stații automate de monitorizare a calității aerului repartizate astfel: 2 pe Deva, 1 Hunedoara și 1 Călan, precum și două panouri de informare a publicului: 1 panou exterior, amplasat în Deva, P-ța Victoriei și 1 panou interior la sediul Agenției pentru Protecția Mediului Hunedoara din Deva, str. Aurel Vlaicu, nr.25.

În urma completării rețelei naționale de monitorizare a calității aerului, prin Contractul nr. 4361/2007, s-a primit o stație automată pentru municipiul Vulcan, care a fost pusă în funcțiune începând cu luna martie 2010 și un panou interior de informare a publicului, amplasat în incinta Primăriei Municipiului Vulcan.



**AGENȚIA PENTRU PROTECȚIA MEDIULUI HUNEDOARA**

Str. Aurel Vlaicu nr. 25, Deva, Județul Hunedoara, Cod 330007

E-mail: office@apmhd.anpm.ro; Tel. 0254.215.445; Fax 0254.212.252

Operator de date cu caracter personal, conform Regulamentului (UE) 2016/679



Tipul stațiilor este următorul:

- HD - 1 stație fond urban – Deva str. Carpați;
- HD - 2 stație fond industrial 1– Deva, Calea Zarandului;
- HD - 3 stație fond industrial 1- Hunedoara, str.Bicicliștilor;
- HD - 4 stație fond industrial 1- Călan, str.Furnalistului;
- HD – 5 stație fond industrial 1 – Vulcan, B-dul Mihai Viteazu.

Stația de fond urban monitorizează indicatorii: NO<sub>x</sub>/NO<sub>2</sub>, SO<sub>2</sub>, CO, O<sub>3</sub>,COV, PM<sub>10</sub>, Pb, stația meteo.

Stațiile de fond industrial monitorizează indicatorii: NO<sub>x</sub>/NO<sub>2</sub>, SO<sub>2</sub>, CO, O<sub>3</sub>, PM<sub>10</sub>, Pb, stația meteo, cu excepția stației HD-5 de la Vulcan care nu măsoară ozonul și HD-3 Hunedoara care nu are în dotare stație meteo.

Datele validate în luna octombrie 2021, la stațiile automate de monitorizare a calității aerului, sunt prezentate în tabelele următoare:

113	Indicator	UM	Valoarea minimă a mediei zilnice	Valoarea maximă a mediei zilnice	Valoarea medie lunară
<b>Stația HD-1</b>					
1.	SO <sub>2</sub>	μg/mc	7,29	19,14	10,73
2.	NO <sub>2</sub>	μg/mc	5,33	68,70	21,18
3.	CO	mg/mc	0	1,76	0,57
4.	O <sub>3</sub>	μg/mc	2,41	72,71	22,8
5.	benzen	μg/mc	0,44	10,20	2,36
6.	PM <sub>10</sub> nefelometric	μg/mc	11,48	46,17	24,58
7.	PM <sub>10</sub> gravimetric	μg/mc	4,00	48,3	15,88
8.	Pb	μg/mc	-	-	-
9.	Cd	ng/mc	-	-	-
10.	Ni	ng/mc	-	-	-
<b>Stația HD-2</b>					
11.	SO <sub>2</sub>	μg/mc	4,41	9,74	7,26
12.	NO <sub>2</sub>	μg/mc	3,11	61,55	16,68
13.	CO	mg/mc	0,02	1,10	0,13
14.	O <sub>3</sub>	μg/mc	3	69,16	25,89
15.	PM <sub>10</sub> nefelometric	μg/mc	6,01	47,32	17,83
16.	PM <sub>10</sub> gravimetric	μg/mc	6,00	60,50	20,10
17.	Pb	μg/mc	-	-	-
18.	Cd	ng/mc	-	-	-



**AGENȚIA PENTRU PROTECȚIA MEDIULUI HUNEDOARA**

Str. Aurel Vlaicu nr. 25, Deva, Județul Hunedoara, Cod 330007

E-mail: office@apmhd.anpm.ro; Tel. 0254.215.445; Fax 0254.212.252

Operator de date cu caracter personal, conform Regulamentului (UE) 2016/679

19.	Ni	ng/mc	-	-	-
Stația HD-3					
20.	SO2	μg/mc	4,14	11,05	6,53
21.	NO2	μg/mc	4,30	72,02	17,45
22.	CO	mg/mc	0,03	1,35	0,50
23.	O3	μg/mc	6,55	82,07	39,31
24.	PM10 nefelometric	μg/mc	10,82	42,60	23,85
25.	PM10 gravimetric	μg/mc	2,18	4,51	19,19
26.	Pb	μg/mc	-	-	-
27.	Cd	ng/mc	-	-	-
28.	Ni	ng/mc	-	-	-
Stația HD-4					
29.	SO2	μg/mc	2,06	7,10	4,40
30.	NO2	μg/mc	2,79	62,39	13,36
31.	CO	mg/mc	0,03	1,15	0,17
32.	O3	μg/mc	4,19	71,94	30,84
33.	PM10 nefelometric	μg/mc	11,38	37,95	24,99
34.	PM10 gravimetric	μg/mc	2,25	33,10	14,67
35.	Pb	μg/mc	-	-	-
36.	Cd	ng/mc	-	-	-
37.	Ni	ng/mc	-	-	-

Stația HD-5

38.	SO2	μg/mc	5,87	28,37	11,42
39.	NO2	μg/mc	2,96	51,78	11,92
40.	CO	mg/mc	0,14	1,38	0,45
41.	PM10 nefelometric	μg/mc	14,28	44,94	25,01
42.	PM10 gravimetric	μg/mc	6,18	48,51	23,21
43.	Pb	μg/mc	-	-	-
44.	Cd	ng/mc	-	-	-
45.	Ni	ng/mc	-	-	-

Tab. nr.1.3.2. Medii zilnice și lunare în luna octombrie 2021 – stații automate

Valorile măsurate de stațiile automate de monitorizare a calității aerului sunt comparate cu limitele pentru protecția sănătății umane prevăzute în Legea nr. 104/2011 privind calitatea aerului înconjurător, prezentate în tabelul următor:



**AGENȚIA PENTRU PROTECȚIA MEDIULUI HUNEDOARA**

Str. Aurel Vlaicu nr. 25, Deva, Județul Hunedoara, Cod 330007

E-mail: office@apmhd.anpm.ro; Tel. 0254.215.445; Fax 0254.212.252

*Operator de date cu caracter personal, conform Regulamentului (UE) 2016/679*



Poluant	Criteriu	Perioadă de mediere	Valoare	Unitate de măsură	Numărul de depășiri anuale permis (dacă există)
<b>Dioxid de sulf, SO<sub>2</sub></b>	Valoare limită	o oră	<b>350</b>	μg/m <sup>3</sup>	24
	Valoare limită	24h	<b>125</b>	μg/m <sup>3</sup>	3
	Prag de alertă	3 ore consecutiv	<b>500</b>	μg/m <sup>3</sup>	Nu e cazul
<b>Particule în suspensie, PM<sub>10</sub></b>	Valoare limită	o zi	<b>50</b>	μg/m <sup>3</sup>	35
	Valoare limită	an calendaristic	<b>40</b>	μg/m <sup>3</sup>	Nu e cazul
<b>Dioxid de azot, NO<sub>2</sub></b>	Valoare limită	o oră	<b>200</b>	μg/m <sup>3</sup>	18
	Valoare limită	an calendaristic	<b>40</b>	μg/m <sup>3</sup>	Nu e cazul
	Prag de alertă	3 ore consecutiv	<b>400</b>	μg/m <sup>3</sup>	Nu e cazul
<b>Benzen</b>	Valoare limită	an calendaristic	<b>5</b>	μg/m <sup>3</sup>	Nu e cazul
<b>Monoxid de Carbon, CO</b>	Valoare limită	Valoare maximă zilnică a mediilor pe 8 h	<b>10</b>	mg/m <sup>3</sup>	Nu e cazul
<b>Ozon, O<sub>3</sub></b>	Valoare țintă	Valoare maximă zilnică a mediilor pe 8 h	<b>120</b>	μg/m <sup>3</sup>	25 de zile pe an calendaristic, mediat pe 3 ani
	Pragul de informare	o oră	<b>180</b>	μg/m <sup>3</sup>	-
	Pragul de alertă	o oră	<b>240</b>	μg/m <sup>3</sup>	Nu e cazul
<b>Plumb, Pb</b>	Valoare limită	An calendaristic	<b>0,5</b>	μg/m <sup>3</sup>	Nu e cazul
<b>Arsen, As</b>	Valoare țintă	An calendaristic	<b>6</b>	ng/mc	Nu e cazul
<b>Cadmium, Cd</b>	Valoare țintă	An calendaristic	<b>5</b>	ng/mc	Nu e cazul
<b>Nichel, Ni</b>	Valoare țintă	An calendaristic	<b>20</b>	ng/mc	Nu e cazul

Tabel nr. 1.3.3. Valorile limită conform Legii nr. 104/2011 privind calitatea aerului înconjurător

### Dioxidul de sulf

Acest indicator a fost monitorizat, în luna octombrie 2021 la stațiile automate de monitorizare din Deva (HD-1),(HD-2),Hunedoara(HD-3), Călan (HD-4) și Vulcan (HD-5). Valorile medii, obținute la indicatorul dioxid de sulf, în luna octombrie 2021, nu arată depășiri ale valorilor limită orare și zilnice prevăzute în Legea nr. 104/2011 *privind calitatea aerului înconjurător* de 350 μg/mc (a nu se depăși mai mult de 24 de ori într-un an calendaristic), respectiv de 125 μg/mc și nici depășirea pragului de alertă de 500 μg/mc, înregistrat timp de 3 ore consecutive.



**AGENȚIA PENTRU PROTECȚIA MEDIULUI HUNEDOARA**

Str. Aurel Vlaicu nr. 25, Deva, Județul Hunedoara, Cod 330007

E-mail: office@apmhd.anpm.ro; Tel. 0254.215.445; Fax 0254.212.252

Operator de date cu caracter personal, conform Regulamentului (UE) 2016/679

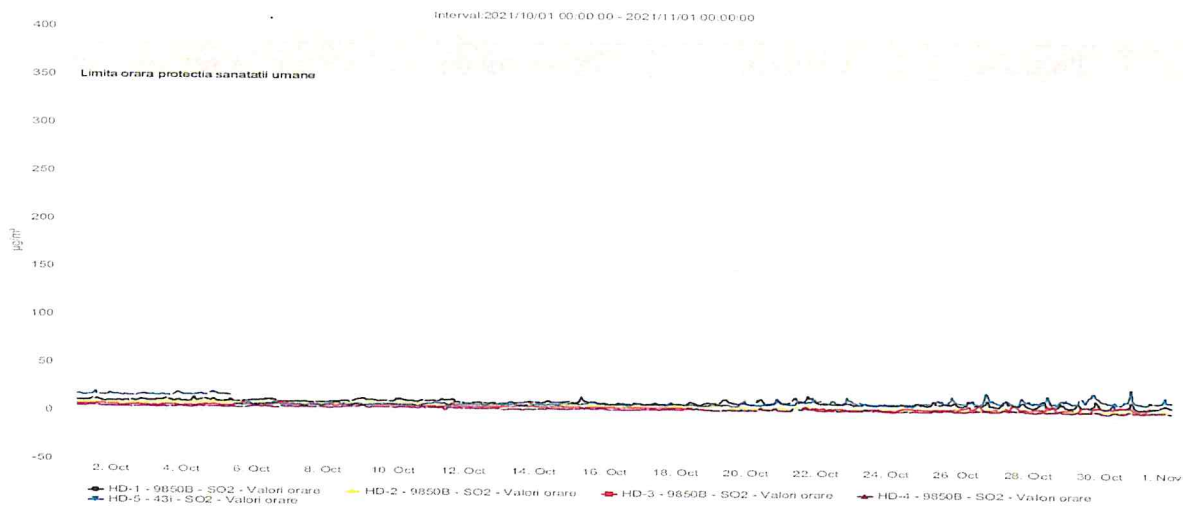


Figura nr. 1.3.2. Evoluția valorilor orare de SO<sub>2</sub> (µg/mc), în luna octombrie 2021 la stațiile automate de monitorizare

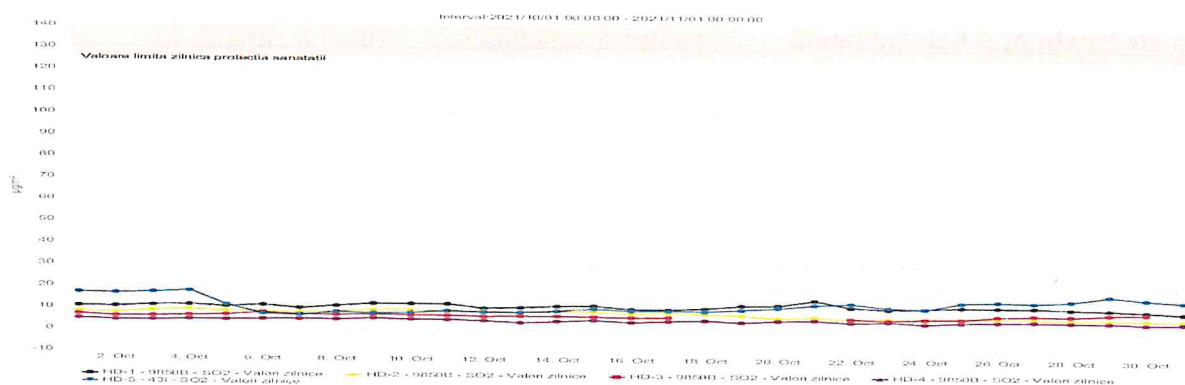


Figura nr. 1.3.3. Evoluția valorilor zilnice de SO<sub>2</sub> (µg/mc), în luna octombrie 2021, la stațiile automate de monitorizare

## Dioxidul de azot

Valorile medii orare, obținute la indicatorul dioxid de azot, în luna octombrie 2021, la stațiile automate de monitorizare HD-1 (Deva – str. Carpați), HD-2 (Deva-Calea Zarandului), HD-3 (Hunedoara – zona Parcului Industrial), Călan (HD-4) și Vulcan(HD-5) nu au depășit valoarea limită orară prevăzute în Legea nr. 104/2011 *privind calitatea aerului înconjurător*, respectiv de 200 µg/mc (a nu se depăși mai mult de 18 ori într-un an calendaristic) și nu au depășit pragul de alertă de 400 µg/mc, înregistrat timp de 3 ore consecutiv.



**AGENȚIA PENTRU PROTECȚIA MEDIULUI HUNEDOARA**

Str. Aurel Vlaicu nr. 25, Deva, Județul Hunedoara, Cod 330007

E-mail: office@apmhd.anpm.ro; Tel. 0254.215.445; Fax 0254.212.252

Operator de date cu caracter personal, conform Regulamentului (UE) 2016/679



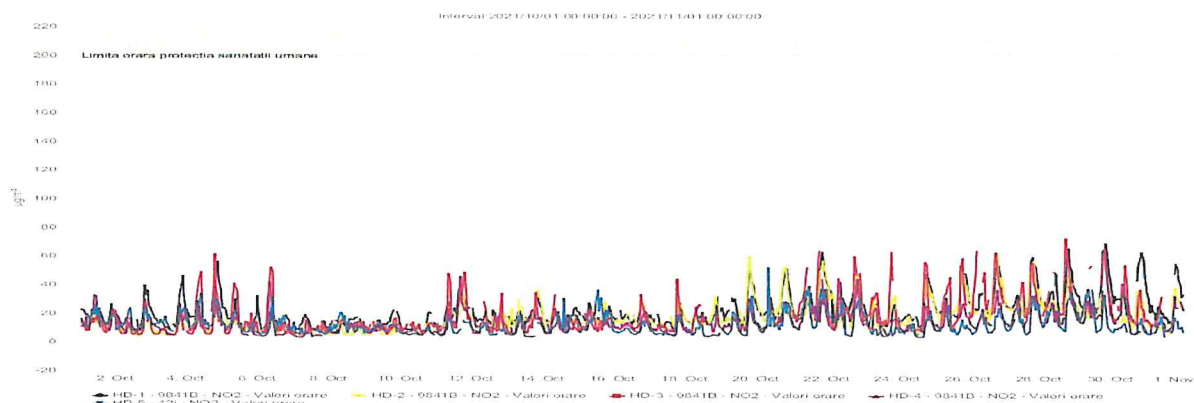


Figura nr. 1.3.4. Evoluția valorilor orare de NO2 ( $\mu\text{g}/\text{mc}$ ), în luna octombrie 2021, la stațiile automate de monitorizare

## Monoxidul de carbon

În județul Hunedoara, monoxidul de carbon a fost determinat prin măsurători continue la stațiile de monitorizare a calității aerului din: Deva (HD-1),(HD-2), Hunedoara(HD-3),Călan (HD-4) și Vulcan (HD-5). Nu au fost înregistrate depășiri ale valorii limită 10 mg/mc (calculată ca valoare maximă zilnică a mediilor pe opt ore), conform Legii nr. 104/2011 *privind* calitatea aerului înconjurător.

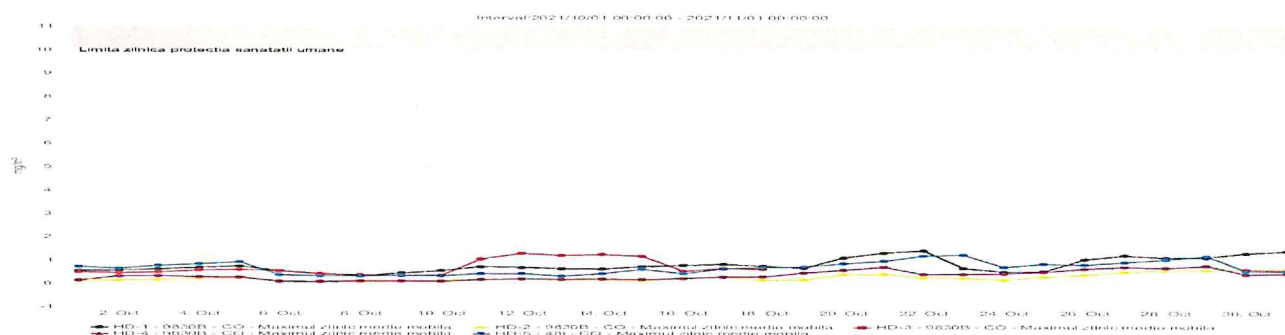


Figura nr. 1.3.5. Evoluția valorilor maxime zilnice a mediilor pe 8 ore la CO ( $\text{mg}/\text{mc}$ ), în luna octombrie 2021, la stațiile automate de monitorizare

## Ozonul

Acest indicator a fost monitorizat în luna octombrie 2021 la stațiile automate de monitorizare a calității aerului: HD-1 (Deva-str.Carpați) și HD-2 (Deva-Calea Zarandului), HD-3 (Hunedoara) și Călan (HD-4). În luna octombrie 2021 nu s-au înregistrat depășiri ale valorii țintă de 120  $\mu\text{g}/\text{mc}$  (calculată ca valoare maximă zilnică a mediilor pe opt ore, a nu se depăși în mai mult de 25 de zile pe an calendaristic, mediat pe 3 ani) și nu s-au înregistrat depășiri ale pragului de alertă de 240  $\mu\text{g}/\text{mc}$  și ale pragului de informare de 180  $\mu\text{g}/\text{mc}$ , conform Legii nr. 104/2011 privind calitatea aerului înconjurător.



**AGENȚIA PENTRU PROTECȚIA MEDIULUI HUNEDOARA**

Str. Aurel Vlaicu nr. 25, Deva, Județul Hunedoara, Cod 330007

E-mail: office@apmhd.anpm.ro; Tel. 0254.215.445; Fax 0254.212.252

Operator de date cu caracter personal, conform Regulamentului (UE) 2016/679

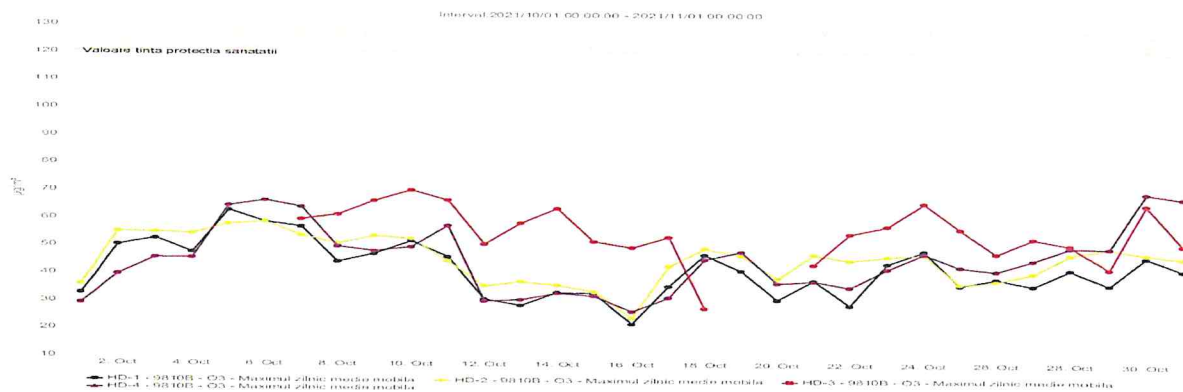


Figura nr. 1.3.6. Evoluția valorilor maxime zilnice a mediilor pe 8 ore la ozon ( $\mu\text{g}/\text{mc}$ ), în luna octombrie 2021, la stațiile automate de monitorizare

## Benzen

Acest indicator a fost monitorizat în luna octombrie 2021 la stația de fond urban HD-1 din Municipiul Deva, str.Carpati, valoare limită anuală fiind de  $5 \mu\text{g}/\text{mc}$  conform Legii nr.104/2011 privind calitatea aerului înconjurător.

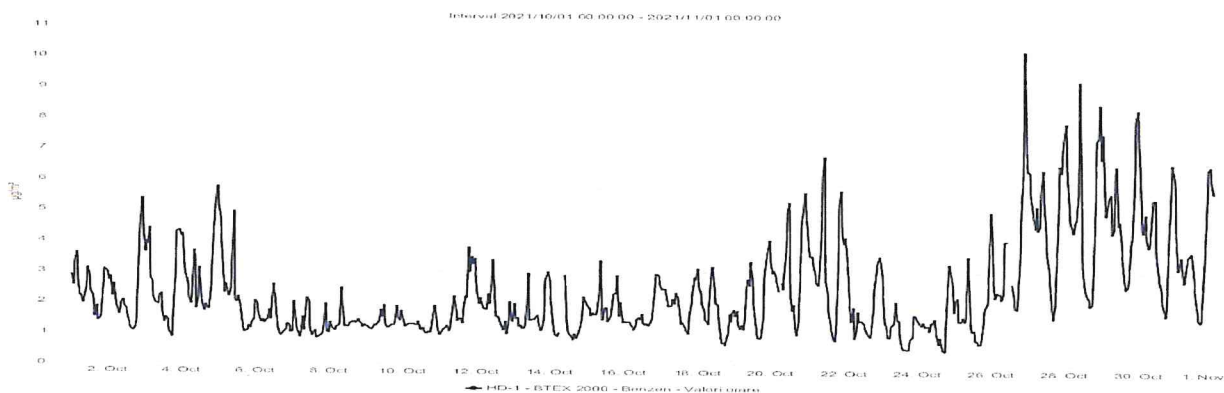


Figura nr. 1.3.7. Evoluția valorilor orare de Benzen ( $\mu\text{g}/\text{mc}$ ), în luna octombrie 2021, la stația automata de monitorizare HD-1

## Particule în suspensie sub 10 microni (PM10)

În luna octombrie 2021 valorile zilnice ale particulelor în suspensie sub 10 microni (PM10) în aerul înconjurător, obținute la stațiile automate prin metoda gravimetrică au depășit o dată valoarea limită zilnică de  $50 \mu\text{g}/\text{mc}$  (a nu se depăși mai mult de 35 de ori într-un an calendaristic) prevăzută în Legea nr. 104/2011 privind calitatea aerului înconjurător.



**AGENȚIA PENTRU PROTECȚIA MEDIULUI HUNEDOARA**

Str. Aurel Vlaicu nr. 25, Deva, Județul Hunedoara, Cod 330007

E-mail: office@apmhd.anpm.ro; Tel. 0254.215.445; Fax 0254.212.252

Operator de date cu caracter personal, conform Regulamentului (UE) 2016/679



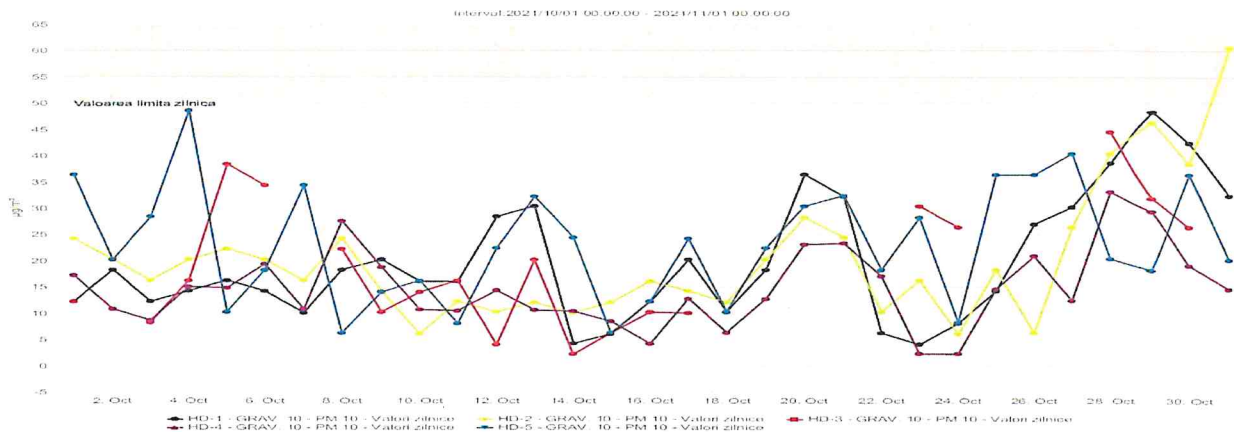


Figura nr. 1.3.8. Evoluția zilnică a valorilor de PM<sub>10</sub> (µg/mc) determinat gravimetric, în luna octombrie 2021, la stațiile automate de monitorizare

nume stație	luna	zi din luna	valoare concentrație	justificare depasire (comentariul operatorului local)
HUNEDOARA/HD3-FI	octombrie	31	60,50	Cauze posibile: industria locală, traficul rutier, precum și utilizarea la încălzirea locuințelor individuale a combustibililor solizi, pe fondul unor condiții meteo nefavorabile unei bune dispersii a poluanților.

Tabel nr. 1.3.8. Depășirile valorii limită zilnice pentru sănătate la indicatul PM 10

## Metale grele

Metalele grele (Pb, Cd și Ni) nu s-au determinat pentru stația HD-1 de către laboratorul APM Hunedoara până la data transmiterii prezentei raportări. Pentru stațiile: HD-2, HD-3, HD-4 și HD-5 metalele grele nu se determină, întrucât nu sunt cuprinse în Programul de măsurări indicative pentru metale grele la stațiile de monitorizare a calitatii aerului din cadrul RNMCA pentru anul 2021.

Prezentăm mai jos evoluția indicelui general de calitate a aerului din rețeaua locală de monitorizare a calității aerului:



**AGENȚIA PENTRU PROTECȚIA MEDIULUI HUNEDOARA**

Str. Aurel Vlaicu nr. 25, Deva, Județul Hunedoara, Cod 330007

E-mail: office@apmhd.anpm.ro; Tel. 0254.215.445; Fax 0254.212.252

Operator de date cu caracter personal, conform Regulamentului (UE) 2016/679

## Amplasarea stațiilor de monitorizare în județul Hunedoara



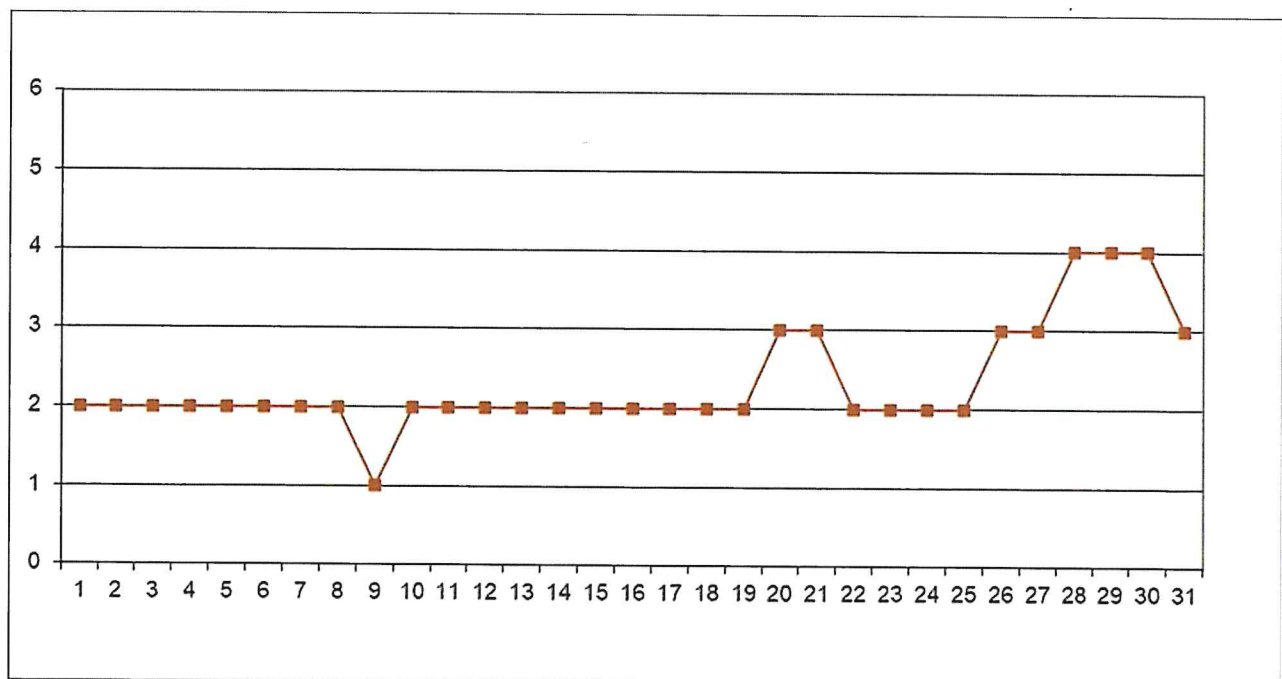
Legendă:

- HD-1: Str. Carpați, Deva
- HD-2: Str. Calea Zarandului, Deva
- HD-3: Str. Aleea Bicicliștilor, Hunedoara
- HD-4: Str. Furnalistului, Călan
- HD-5: B-dul Mihai Viteazu, Vulcan

HD5

A. Evoluția indicelui general de calitate a aerului la stațiile din rețeaua locală de

Stația HD-1 adresa: Deva, str. Carpați



**AGENȚIA PENTRU PROTECȚIA MEDIULUI HUNEDOARA**

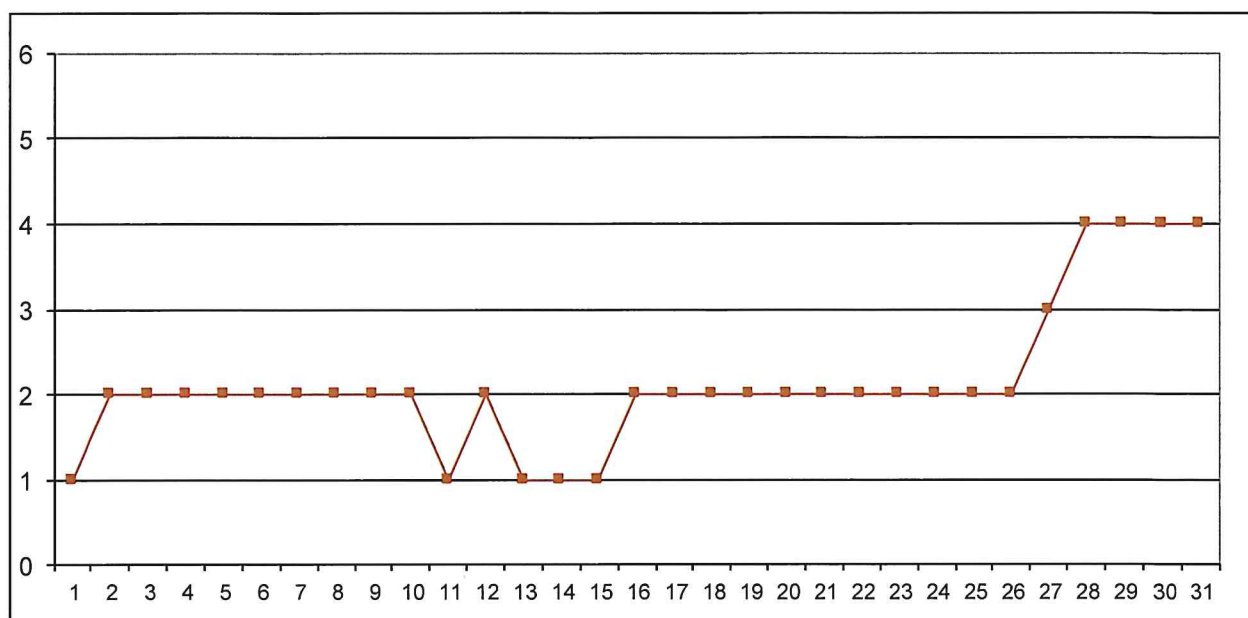
Str. Aurel Vlaicu nr. 25, Deva, Județul Hunedoara, Cod 330007

E-mail: office@apmhd.anpm.ro; Tel. 0254.215.445; Fax 0254.212.252

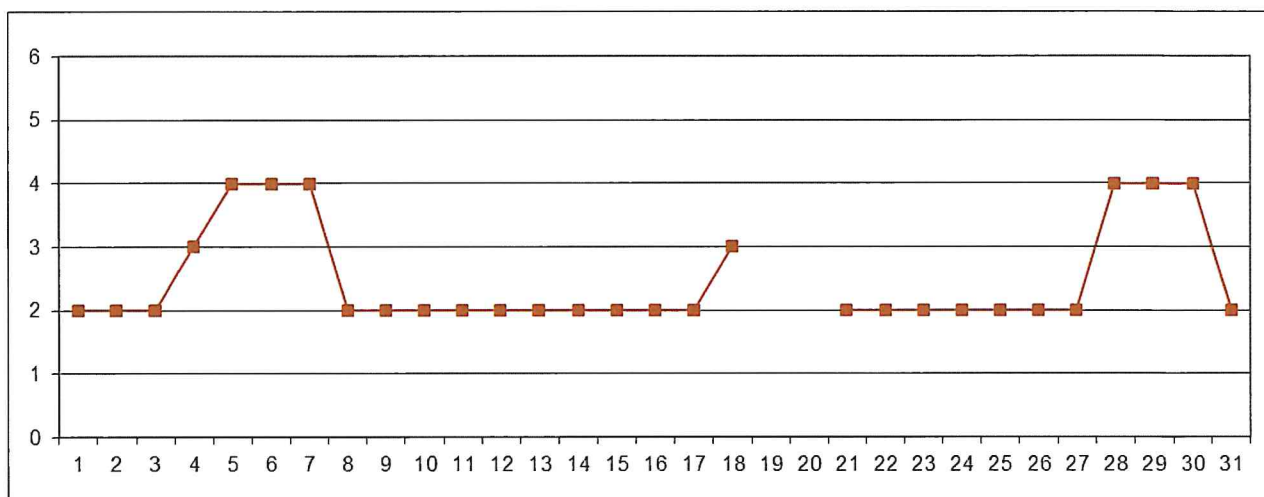
Operator de date cu caracter personal, conform Regulamentului (UE) 2016/679



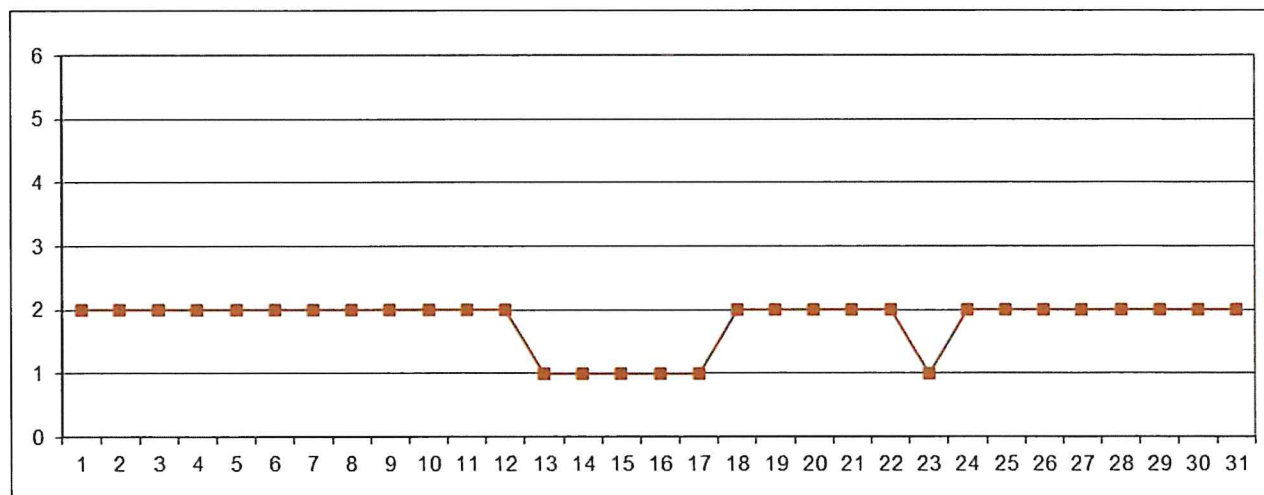
Stația HD-2 adresa: Deva, Calea Zarandului



Stația HD-3 adresa: Hunedoara, zona Parcului Industrial, DJ 697, nr.2.



Stația HD-4 adresa: Călan, str. Furnalistului



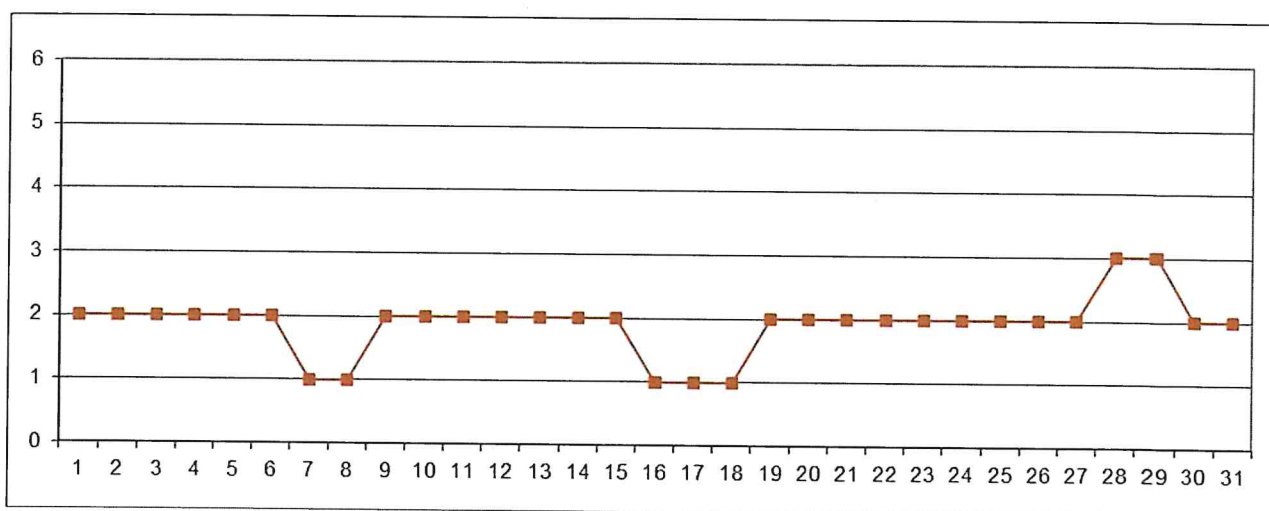
**AGENȚIA PENTRU PROTECȚIA MEDIULUI HUNEDOARA**

Str. Aurel Vlaicu nr. 25, Deva, Județul Hunedoara, Cod 330007

E-mail: [office@apmhd.anpm.ro](mailto:office@apmhd.anpm.ro); Tel. 0254.215.445; Fax 0254.212.252

Operator de date cu caracter personal, conform Regulamentului (UE) 2016/679

Stația HD-5 adresa: Vulcan, B-dul Mihai Viteazu



Datele sunt furnizate de stațiile automate din Rețeaua Națională de Monitorizare a Calității Aerului.

#### 1.4. Calitatea precipitațiilor

În cursul lunii octombrie 2021 au fost prelevate 5 probe de precipitații, astfel că, monitorizarea calității precipitațiilor s-a realizat prin 5 puncte de supraveghere.

Calitatea precipitațiilor, respectiv valorile minime și maxime înregistrate la indicatorii monitorizați, sunt prezentate în tabelul următor:

Nr. crt.	Indicatorul	Intervalul
1.	- alcalinitate, mE/l	0,014-0,028
2.	- pH, unități pH	6,60– 7,11
3.	- conductivitate, $\mu\text{S}/\text{cm}$	63,1 – 146,7
4.	- sulfați, mg/l	8,0 – 14,0
5.	- amoniu, mg/l	0,010– 0,024
6.	- ioni de calciu, mg/l	4,28– 13,31
7.	- ioni de magneziu, mg/l	1,63– 4,12

Tabel nr. 1.4.1. Precipitații – valori minime și maxime înregistrate la indicatorii monitorizați

Comparativ cu luna septembrie 2021 când s-au înregistrat precipitații, evoluția calității precipitațiilor a fost următoarea:

- alcalinitatea a înregistrat o creștere a valorii minime și a celei maxime, valoarea maximă fiind de 0,028 mE/l, înregistrată pe zona Chișcădaga;
- pH-ul a înregistrat o scădere a valorii minime și a celei maxime, valoarea maximă fiind de 7,11 unități pH, înregistrată pe zona Chișcădaga;
- conductivitatea a înregistrat o creștere a valorii minime și a celei maxime, valoarea maximă de 146,7  $\mu\text{S}/\text{cm}$  a fost înregistrată pe zona Hunedoara-Parc Industrial;



**AGENȚIA PENTRU PROTECȚIA MEDIULUI HUNEDOARA**

Str. Aurel Vlaicu nr. 25, Deva, Județul Hunedoara, Cod 330007

E-mail: office@apmhd.anpm.ro; Tel. 0254.215.445; Fax 0254.212.252

Operator de date cu caracter personal, conform Regulamentului (UE) 2016/679



- calciu a înregistrat o creștere a valorii minime și a celei maxime, valoarea maximă înregistrată fiind de 13,31 mg/l, înregistrată pe zona Țebea;
- magneziu a înregistrat o creștere a valorii minime și o scădere a celei maxime, valoarea maximă înregistrată fiind de 4,12 mg/l, înregistrată pe zona Țebea;
- sulfatii au înregistrat o creștere a valorii minime și a celei maxime, valoarea maximă înregistrată fiind de 14,0 mg/l pe zona Chișcădaga;
- amoniu a înregistrat o constanță a valorii minime și o creștere a celei maxime, valoarea maximă înregistrată fiind 0,024 mg/l, înregistrată pe zona Chișcădaga;

## CAPITOLUL 2 - DETERMINĂRI ALE NIVELULUI DE ZGOMOT

Zgomotul este unul dintre factorii perturbatori ai mediului care afectează starea biologică și psihologică a oamenilor. Zgomotul este un ansamblu de sunete fără armonie, care printr-o acțiune de durată, sunt supărătoare pentru om producând leziuni ale organului auditiv. Surse de poluare fonică: traficul auto, feroviar și aerian; activitățile din construcții; zgomotul social (echipamente electrice și electronice, zgomotul generat de copii, de vecin, etc).

În luna octombrie 2021 în județul Hunedoara s-au efectuat 12 măsurători de zgomot cu frecvență de măsurare lunară în zonele cu trafic rutier intens, în zone industriale și de locuințe, parcuri și școli, precum și în zona piețelor agroalimentare.

La efectuarea acestor măsurători s-a folosit un sonometru SVAN 979, clasă 1, producător Svantek.

În urma măsurătorilor efectuate în luna octombrie 2021, pe teritoriul județului Hunedoara, nu s-au înregistrat depășiri ale nivelului de zgomot față de limita admisă conform SR 10009/2017.

Valorile nivelului de zgomot, înregistrate în luna octombrie 2021, sunt prezentate în tabelul următor:

Nr. crt	Tipul de zona in care s-a efectuat masuratoarea	Val. admisa DB	Media DB	Minima DB	Maxima DB	Dep. DB
1.	Hunedoara–Parc Central(interior)	60	58,7	45,3	81,2	
2.	Hunedoara – Parcare Arcelor Mittal	70	67,8	51,2	79,8	
3.	Deva – intersecție gară, str. de categ. tehn. I - magistrală	75-85	79,5	56,4	88,3	
4.	Deva - Piața Agroalimentară	65	61,3	48,7	83,5	
5.	Deva – Parc Cetate(interior)	60	58,4	42,3	78,1	
6.	Deva – intersectie str. M.Eminescu cu str.E.Vacarescu - str cat. tehn. III	65	63,4	50,2	76,9	



**AGENȚIA PENTRU PROTECȚIA MEDIULUI HUNEDOARA**

Str. Aurel Vlaicu nr. 25, Deva, Județul Hunedoara, Cod 330007

E-mail: office@apmhd.anpm.ro; Tel. 0254.215.445; Fax 0254.212.252

Operator de date cu caracter personal, conform Regulamentului (UE) 2016/679

7.	Deva – zona de locuit Aleea Trandafirilor	<b>50</b>	49,1	36,2	71,8	
8.	Petrosani Primarie - str cat. tehn. II	<b>70</b>	68,4	51,2	82,4	
9.	Vulcan Primarie (str categ. tehn. II	<b>70</b>	67,1	52,8	77,5	
10.	Lupeni str.T.Vladimirescu(str cat. tehn. II)	<b>70</b>	68,3	46,0	83,6	
11.	Brad - (str. categ. tehnica II)vis a vis de Primarie	<b>70</b>	67,3	51,3	87,7	
12.	Chiscadaga – la limita zonei functionale a Fabricii de ciment (poarta 1)	<b>65</b>	63,0	46,9	83,4	

Tabel nr. 2.1. Valorile nivelului de zgomot – frecvență de măsurare lunară octombrie 2021

### **CAPITOLUL 3 – DETERMINĂRI ALE RADIOACTIVITĂȚII** **Prezentarea evoluției radioactivității factorilor de mediu** **pe luna octombrie 2021**

Radioactivitatea este fenomenul de dezintegrare a nucleelor unor atomi, însoțit de emisie de particule cu viteză foarte mare și de unde electromagnetice cu lungimi de undă foarte mică. Substanțele radioactive emit trei tipuri de radiații: alfa, beta și gama. Radiațiile alfa sunt mai puțin periculoase la iradiere exterioară dar puternice la iradiere interioară. Radiațiile beta sunt compuse din electroni în mișcare, au putere de penetrare mai mare decât cele de tip alfa, dar prezintă un adevărat pericol la contactul direct cu pielea, ingerare sau inhalare. Radiațiile gama sunt unde electromagnetice, ca și razele X, dar cu energii mult mai mari. Ele se propagă în linie dreaptă și au putere de penetrare mare, putând pătrunde fără probleme prin corpul uman și iradia organele interne fără ingerare sau contact direct. De-a lungul lanțului de dezintegrare, emisiile de radiații gama pot fi însoțite de emisii de radiații alfa și beta.

Radioactivitatea poate fi naturală (proprietatea unor elemente chimice de a emite spontan radiații) și artificială, adică fenomenul de emisie de radiații indusă prin reacții nucleare. Cele mai însemnate surse naturale și uzuale de radiații radioactive sunt:

1. radiațiile cosmice;
2. minereuri radioactive din sol;
3. raze cosmice care conțin izotopi radioactivi și pot fi ingerate prin alimente;
4. expuneri medicale;
5. deșeuri bogate în substanțe radioactive;
6. emanații de radium din roci;
7. emanațiile radonului și toronului acumulate în pereții și în aerul locuințelor neaerisite și închise cât mai etanș.



**AGENȚIA PENTRU PROTECȚIA MEDIULUI HUNEDOARA**

Str. Aurel Vlaicu nr. 25, Deva, Județul Hunedoara, Cod 330007

E-mail: office@apmhd.anpm.ro; Tel. 0254.215.445; Fax 0254.212.252

*Operator de date cu caracter personal, conform Regulamentului (UE) 2016/679*



Substanțele radioactive pot supune organismele unei radiații din exterior dar și din interior, prin ingerarea de alimente iradiate sau inhalarea de diverși izotopi radioactivi.

Monitorizarea radioactivității mediului s-a realizat conform Ordinului MMP nr. 1978/2010, prin măsurători beta globale specifice a principalilor factori de mediu și calcule de concentrații ale izotopilor naturali radon și toron. Monitorizarea s-a efectuat la Stația de radioactivitate Deva, din cadrul Agenției pentru Protecția Mediului Hunedoara – Serviciul Monitorizare și Laboratoare, stație ce face parte din Rețeaua Națională de Supraveghere a Radioactivității Mediului (R.N.S.R.M.) a Ministerului Mediului, Apelor și Pădurilor.

Valorile radioactivității principalilor factori de mediu determinate, în luna octombrie 2021, nu prezintă diferențe semnificative în raport cu cele obținute în luna anterioară și sunt sub nivelul de atenționare (conform Ordinului MMP nr.1978/2010) stabilit pentru fiecare factor de mediu în parte, diferențele înregistrate fiind datorate evoluției factorilor meteorologici.

Mai jos, se prezintă centralizatorul statistic pentru luna octombrie 2021:

<b>Aerosoli atmosferici Valori imediate Bq/m<sup>3</sup></b>	Minima	Media	Maxima	limita de atenționare	Data max.	Nr. valori semnificative
Aspirația 03-08	2,11	6,83	14,40	10	28	31
Aspirația 09-14	1,36	3,35	6,30	10	29	31

<b>Aerosoli atmosferici masuratori dupa 5 zile Bq/m<sup>3</sup></b>	Minima	Media	Maxima	Data max.	Nr. valori semnificative
Aspirația 03-08	0,003±0,001	0,005	0,008±0,001	05	27
Aspirația 09-14	0,003±0,001	0,006	0,012±0,001	04	29

<b>Radon Bq/m<sup>3</sup></b>	Minima	Media	Maxima	Data max.	Nr. valori semnificative
Aspirația 03-08	5,86±0,35	20,09	43,56±2,38	28	31
Aspirația 09-14	3,85±0,22	9,58	18,25±1,03	27	31

<b>Toron Bq/m<sup>3</sup></b>	Minima	Media	Maxima	Data max.	Nr. valori semnificative
Aspirația 03-08	0,08±0,009	0,29	0,59±0,03	29	31
Aspirația 09-14	0,07±0,005	0,18	0,41±0,02	29	31



**AGENȚIA PENTRU PROTECȚIA MEDIULUI HUNEDOARA**

Str. Aurel Vlaicu nr. 25, Deva, Județul Hunedoara, Cod 330007

E-mail: office@apmhd.anpm.ro; Tel. 0254.215.445; Fax 0254.212.252

*Operator de date cu caracter personal, conform Regulamentului (UE) 2016/679*

Depuneri atmosferice, Bq/m <sup>2</sup> *zi	Minima	Media	Maxima	Limita de atenționare	Data max.	Nr. valori semnificative
Valoare imediată	0,43	0,87	2,06	200	11	28
Valoare după 5 zile	0,22±0,1	0,31	0,64±0,4	200	24	15

Apă brută, Bq/mc	Minima	Media	Maxima	Limita de atenționare	Data max.	Nr. valori semnificative
Valoare imediată	247,9	487,0	1049,9	2000	21	21
Valoare după 5 zile	92,3±24,4	176,3	351,5±33,3	2000	21	21
Frecvența de prelevare	Zilnic (în zilele lucrătoare)					
Locul prelevării	Râul Mureș – localitatea Mintia					

Vegetație spontană, Bq/kg	Minima	Media	Maxima	Data max.	Nr. valori semnificative
Valoare după 5 zile	257,6±20,6	345,8	436,2±28,4	28	4
Frecvența de prelevare	Săptămânal, în perioada aprilie - octombrie				
Locul prelevării	Curte APM Hunedoara				

Sol necultivat, Bq/kg	Minima	Media	Maxima	Data max.	Nr. valori semnificative
Valoare după 5 zile	498,0±43,8	575,1	669,3±49,1	29	5
Frecvența de prelevare	Săptămânal, cu excepția perioadelor cu sol înghețat				
Locul prelevării	Curte APM Hunedoara				

Debitul dozei gama în aer MicroSv/h	Minima	Media	Maxima	Limita de atenționare	Data / Ora max	Nr. valori semnificative
	0,072	0,121	0,160	0,250	15.10/01 <sup>00</sup>	695

Tabel nr. 3.1. Tabel centralizator statistic – luna octombrie 2021

### 1. Aerosoli atmosferici

**a. Valoare imediată.** Valoarea medie a activității specifice beta globale pentru luna octombrie 2021 este de 5,09 Bq/mc, fiind mai mare decât cea din luna anterioară (4,31 Bq/mc). Valoarea maximă pentru luna de octombrie 2021 este de 14,40 Bq/mc (obținută



**AGENȚIA PENTRU PROTECȚIA MEDIULUI HUNEDOARA**

Str. Aurel Vlaicu nr. 25, Deva, Județul Hunedoara, Cod 330007

E-mail: office@apmhd.anpm.ro; Tel. 0254.215.445; Fax 0254.212.252

Operator de date cu caracter personal, conform Regulamentului (UE) 2016/679



în data de 28.10.2021), fiind sub limita de atenționare de 10 Bq/mc (conform Ordinului MMP nr.1978/2010).

**b. Valoare la 5 zile.** Valorile măsurate după 5 zile pentru radioactivitatea aerului sunt, în general, sub limita de detecție a aparaturii sau în imediata vecinătate a acesteia, rezultând lipsa unor radionuclizi artificiali de viață lungă în aer. Valoarea medie înregistrată pentru luna octombrie 2021 este de 0,0055 Bq/mc, fiind mai mare decât cea din luna anterioară.

**c. Valoare radon.** Valoarea medie pe luna octombrie 2021 a radonului este de 14,83 Bq/mc, fiind mai mare decât cea din luna anterioară (12,55 Bq/mc). Valoarea maximă de 43,56 Bq/mc s-a obținut în data de 28.10.2021.

**d. Valoare toron.** Valoarea medie pe luna octombrie 2021 este de 0,23 Bq/mc, fiind mai mare decât cea din luna anterioară (0,22 Bq/mc). Maxima de 0,59 Bq/mc s-a obținut în data de 29.10.2021.

**e. Debitul dozei gamma absorbite în aer.** Valoarea medie lunară a debitului dozei gamma în luna octombrie 2021 a fost de 0,121  $\mu$ Gy/h, fiind mai mică decât cea din luna anterioară. Valoarea maximă de 0,160  $\mu$ Gy/h s-a obținut în data de 15.10.2021, ora 01, fără a depăși limita de atenționare de 0,250  $\mu$ Gy/h (conform Ordinului MMP nr.1978/2010).

## 2. Depuneri atmosferice

**a. Valoare imediată.** Valoarea medie a radioactivității depunerilor atmosferice, în cazul măsurătorilor imediate, pe luna octombrie 2021, este de 0,87 Bq/mp\*zi și prezintă o scădere față de luna precedentă (1,61 Bq/mp\*zi). Valoarea maximă a activității specifice beta globale a depunerilor atmosferice a fost de 2,06 Bq/mp\*zi, obținându-se în data de 11.10.2021 și se situează sub limita de atenționare de 200 Bq/mp\*zi (conform Ordinului MMP nr.1978/2010).

**b. Valoare la 5 zile.** Valoarea medie lunară este de 0,31 Bq/mp\*zi, valoarea maximă fiind de 0,64 Bq/mp\*zi, obținută în data de 24.10.2021.

## 3. Apa de suprafață:

În cazul **măsurătorii imediate** a radioactivității beta globale a apei brute pentru râul Mureș, valoarea medie pe luna octombrie 2021 este de 487,0 Bq/mc și prezintă o creștere față de luna anterioară 403,0 Bq/mc. Maxima de 1049,9 Bq/mc s-a obținut în data de 22.10.2021 și se situează sub limita de alarmare de 2000 Bq/mc zi (conform Ordinului MMP nr. 1978/2010).

## 4. Ape lunare: măsuratori la 5 zile:

Valoarea medie a activității specifice beta globale, după 5 zile de la recoltare, pe luna octombrie 2021 **pentru râul Jiul de Vest (Uricani)** prezintă o valoare de 196,2 Bq/mc, în creștere față de luna anterioară, când s-a înregistrat o valoare de 114,4 Bq/mc.

Valoarea medie a activității specifice beta globale, după 5 zile de la recoltare pentru râul **Jiul de Est (Livezeni)** este de 171,7 Bq/mc, în scădere față de luna anterioară, când s-a înregistrat o valoare de 179,1 Bq/mc.



**AGENȚIA PENTRU PROTECȚIA MEDIULUI HUNEDOARA**

Str. Aurel Vlaicu nr. 25, Deva, Județul Hunedoara, Cod 330007

E-mail: office@apmhd.anpm.ro; Tel. 0254.215.445; Fax 0254.212.252

*Operator de date cu caracter personal, conform Regulamentului (UE) 2016/679*

Valoarea medie a activității specifice beta globale după 5 zile de la recoltare, pe luna octombrie 2021, pentru râul **Crișul Alb** este de 117,2 Bq/mc, în scădere față de luna anterioară, când s-a înregistrat o valoare de 322,6 Bq/mc.

Pentru râul **Mureș**, valoarea medie a activității specifice beta globale după 5 zile de la recoltare, pe luna octombrie 2021, este de 176,3 Bq/mc, fiind mai mică decât cea din luna anterioară.

**5. Sol necultivat:** Valoarea medie a activității specifice beta globale după 5 zile de la recoltare, pe luna octombrie 2021, este de 575,1 Bq/kg, iar maxima de 669,3 Bq/kg a fost înregistrată în data de 29.10.2021.

În concluzie, datele obținute în urma executării programului standard dispus relevă că, în cursul lunii octombrie 2021, nu au fost depășite limitele de atenționare pentru factorii de mediu monitorizați, valorile obținute fiind în limitele de variație ale fondului natural specific zonei de recoltare a probelor.

În ceea ce privește radioactivitatea artificială s-a constatat lipsa unor radionuclizi de viață lungă în principalii factori de mediu.

## CAPITOLUL 4 – STAREA DE CALITATE A APELOR

Administrația Bazinală de Apă Crișuri, Administrația Bazinală de Apă Mureș și Administrația Bazinală de Apă Jiu efectuează semestrial evaluarea stării corpurilor de apă de suprafață.

## CAPITOLUL 5 – STAREA SOLULUI

În luna octombrie 2021 nu au fost efectuate analize de sol de către Laboratorul Agenției pentru Protecția Mediului Hunedoara.

## CAPITOLUL 6 – GESTIONAREA DEȘEURILOR ȘI A SUBSTANȚELOR CHIMICE PERICULOASE

### 6.1. Substanțe chimice periculoase și deșeurii de substanțe chimice periculoase

În județul Hunedoara situația substanțelor chimice periculoase și a deșeurilor periculoase se prezintă astfel:

- Compuși cu mercur: cantitate utilizată/importată/exportată (an 2010): 0,226 /0/0kg.
- Mercur metalic-cantitate conținută (an 2012): 12 kg (termometre medicale cu mercur);
- Metale restricționate (Cu, Cd, Ni, Pb, As, Cr) - cantități utilizate (an 2010): 61,5 kg (tablă de plumb), 47,5 kg (cositor Sn), 2,5 kg (sârma nichelină), 20257 kg (ferocrom);
- Compuși ai metalelor restricționate-cantități utilizate (an 2010): 36317,622 kg
- Azbest în construcții (an 2012) - acoperișuri: 135984,495mp, pereți cu azbest: 2234 mp. Cantități de deșeurii cu azbest: 5169 kg.



**AGENȚIA PENTRU PROTECȚIA MEDIULUI HUNEDOARA**

Str. Aurel Vlaicu nr. 25, Deva, Județul Hunedoara, Cod 330007

E-mail: office@apmhd.anpm.ro; Tel. 0254.215.445; Fax 0254.212.252

*Operator de date cu caracter personal, conform Regulamentului (UE) 2016/679*



În județul Hunedoara există 5 operatori înregistrați care fac obiectul Regulamentului nr.1907/2006 (REACH).

Eliminarea deșeurilor periculoase se face prin societăți autorizate în acest scop pe cheltuială proprie a producătorilor.

Eliminarea deșeurilor „istorice” rămâne încă o problemă care se va rezolva într-o perioadă mai îndelungată în funcție de resursele financiare și soluțiile tehnice de care se va dispune.

## 6.2. Suprafețe totale de teren ocupate de deșuri industriale

### ➤ S.C. OMYA CALCITA S.R.L. Vața de Jos

Halda de steril Vața - Ponor - suprafața totală a depozitului: 1,88 ha

- amestec de pământ și rocă – suprafață inactivă 1,88 ha;

### ➤ S.C. TALC DOLOMITA S.A. Hunedoara

Depozite de steril (halde de steril de la exploatarea și prepararea talcului și dolomitei - Cariera Teliuc 3 Sud: 2 ha suprafața inactivă ; halda Lelese Vest: 1,7 ha suprafața inactivă; halda Poligon - Cariera Zlaști: 2 ha suprafața activă)

Suprafața totală a depozitelor active – 2 ha;

### ➤ SUCURSALA ELECTROCENTRALE PAROȘENI

Depozite de zgură și cenușă (VALEA CAPRIȘOARA - 35 ha; Iaz Rezervă nr. 1 -8 ha)

- suprafața totală a depozitelor active – 43 ha;

### ➤ SUCURSALA ELECTROCENTRALE DEVA

Depozit de zgură și cenușă (Valea Bejan);

- suprafața totală a depozitului activ – 150 ha;

### ➤ C.N.H. S.A. PETROȘANI:

- E.M. LONEA – haldă steril (Lonea 1 – 5,8 ha, Jieț – 1 ha):

- suprafața totală a depozitelor active: 6,8 ha;

- E.M. URICANI – haldă steril (Ramura II) - suprafața totală a depozitului activ: 2,7 ha;

- EPCVJ VULCAN - haldă steril (Nr. 2) - suprafața totală a depozitului activ: 8 ha;

- E.M. VULCAN - haldă steril (Valea Arsului) - suprafața totală a depozitului activ: 3,3 ha;

- E.M. LUPENI - haldă steril (Ramura III) - suprafața totală a depozitului activ: 20.63 ha;

### ➤ S.C. CARPATCEMENT HOLDING S.A.

- haldă steril, carieră: calcar 3 ha, argilă 2 ha, gips 4 ha;

- suprafața totală a depozitului: 9 ha.

## 6.3. Gospodărirea deșeurilor urbane – perioada Octombrie 2021

Nr crt.	Localitatea	Nr. locuitori deserviti	Numar puncte colectare			Cant. deșuri urbane(t)	Nr. containere	Alti recipienți	Capacit. colect. (mc)	Număr utilaje transp.			Suprafață haldă [ha]
			Neamen ajate	Parțial amenajat	Amenajate					Autocon	Auto comp.	Tr. remorca	
0	1	2	3	4	5	6	7	8	9	10	11	12	13
1	Aninoasa	3021	20	6	-	79	48		180		-	1	închisă



**AGENȚIA PENTRU PROTECȚIA MEDIULUI HUNEDOARA**

Str. Aurel Vlaicu nr. 25, Deva, Județul Hunedoara, Cod 330007

E-mail: office@apmhd.anpm.ro; Tel. 0254.215.445; Fax 0254.212.252

Operator de date cu caracter personal, conform Regulamentului (UE) 2016/679

2	Brad	15553	10	50	18	289	84	3425		3	-	-	închisă
3	Călan	8793	14	15	8	218	36		90	1	-	-	închisă
4	Deva	56647	132	2	160	1512	110	5376	4745	4	9	3	închisă
5	Geoagiu	5618	5	16	2	130		2688	2		2		închisă
6	Hunedoara	73341	-	80	50	1148	187	241	950	6	-	2	închisă
7	Hațeg	7086	10	2	28	171	46	96	240	1	1	2	închisă
8	Lupeni	18123	10	33	-	412	78		300	3	-	2	închisă
9	Orăștie	22253	-	40	16	444	16	1010	320	-	3	2	închisă
10	Petroșani	25100	20	11	4	855	137	440		2	3	3	închisă
11	Petrila	24424	-	20	30	447	56	471	850	2	-	3	
12	Uricani	5580	10	26	-	143	3	20		-	-	1	închisă
13	Vulcan	18121	32	12	7	469	68	175	527	2	3	3	închisă
14	Simeria	8560	-	2	2	307	3	23		-	-	-	închisă
	TOTAL	292217	270	315	526	6624	872	14274	8444	24	23	22	

Tabel nr. 6.3.1. Gospodărirea deșeurilor urbane  
parțial amenajate = platformă de depozitare betonată  
amenajate = platformă de depozitare betonată

## CAPITOLUL 7 - CONSERVAREA NATURII ȘI A DIVERSITĂȚII BIOLOGICE

În perioada 01.10.2021 – 31.10.2021 s-au emis 11 puncte de vedere și diverse acte specifice procedurilor de mediu, evaluare adecvată, în dosarele aflate în procedură de reglementare în cadrul biroului Avize, Acorduri, Autorizații; evaluarea inițială a unor programe/proiecte precum și listele de control și emiterea unei concluzii la etapa de încadrare privind diversele planuri și proiecte ce se doresc a se desfășura în arii naturale protejate dar și în vecinătatea acestora în conformitate cu ord. nr. 19/2010 pentru aprobarea Ghidului metodologic privind evaluarea adecvată a efectelor potențiale ale planurilor sau proiectelor asupra ariilor naturale protejate de interes comunitar;

S-au întocmit 8 adrese privind diferite aspecte legate de perimetre de explorare/exploatare și amplasarea acestora față de arii naturale protejate; Verificarea amplasamentelor și a anumitor planuri proiecte în aplicația ArcGIS.

14 puncte de vedere privind intervenția prin tăieri și toaletări pe zonele verzi și întreținerea arboretului urban conform Legii nr. 24/2007 privind reglementarea și administrarea spațiilor verzi în intravilanul localităților cu modificările și completările ulterioare;



**AGENȚIA PENTRU PROTECȚIA MEDIULUI HUNEDOARA**

Str. Aurel Vlaicu nr. 25, Deva, Județul Hunedoara, Cod 330007

E-mail: office@apmhd.anpm.ro; Tel. 0254.215.445; Fax 0254.212.252

*Operator de date cu caracter personal, conform Regulamentului (UE) 2016/679*



Am participat la 7 comisii de constatare și evaluare a pagubelor produse de animalele sălbatice, conf. HG 1679/2008, elaborand documente privind procese verbale si note de constatare in functie de situatiile aparute.

Raportarea saptamanala a Incidentelor pe domeniul Biodiversitate, catre ANPM, privind date ale comisiilor de constatare si evaluare pagube produse de animalele salbatice culturilor agricole sau animalelor domestice, sau daca este cazul, eventuale date privind capturi/ucidere accidentale sau derogari, interventii in cazul speciilor strict protejate.

Conform prevederilor art. 5, alin. 2 și alin. 3 din Ordinul M.M.D.D. nr. 755/2007 privind aprobarea modelului fișei de evidență a fiecărei grădini zoologice și fiecărui acvariu public, precum și a Registrului național al grădinilor zoologice și acvariilor publice, au fost solutionate si inregistrate situațiile actualizate corespunzătoare perioadei Trimestrul III - 2021, privind Fișa de Evidență a Grădinii Zoologice Hunedoara. Inregistrările realizate in baza de date IBIS cu generarea rapoartelor specifice si transmiterea acestora catre ANPM. S-a transmis adresa catre Primaria hunedoara privind intrarea in legalitate ca urmare a completarii colectiei de animale.

S-a acutalizat si completat lista siturilor potential contaminate, contaminate si remediate, in baza legii 74/2018.

Gestionarea solicitarilor de verificare a amplasamentelor sau de inregistrare a deciziilor de distrugere a cadavrelor in cazul pestei porcine africane.

## CAPITOLUL 8 – POLUĂRI ACCIDENTALE

În cursul lunii octombrie 2021, pe raza județului Hunedoara, nu s-a produs nici o poluare accidentală sau accidente grave de mediu.

**Cu deosebită considerație,**

**Director Executiv**  
**Viorica Georgeta BARABAS**



Avizat: Șef Serviciu Monitorizare si Laboratoare - Emilia Monica BĂLUȘ

Redactat: Ioan FAUR 17.11.2021



**AGENȚIA PENTRU PROTECȚIA MEDIULUI HUNEDOARA**

Str. Aurel Vlaicu nr. 25, Deva, Județul Hunedoara, Cod 330007

E-mail: office@apmhd.anpm.ro; Tel. 0254.215.445; Fax 0254.212.252

*Operator de date cu caracter personal, conform Regulamentului (UE) 2016/679*

