






PROCES VERBAL

al **Conferinței I de amenajare** pentru avizarea temei de proiectare privind amenajamentul silvic al fondului forestier proprietate publică aparținând Comunei Răchitova, județul Hunedoara

Participanți :

- | | | |
|--------------------------|---|--|
| 1. ing. Marius CRISTEA | - reprezentant Ministerul Mediului, Apelor și Pădurilor |  |
| 2. Dr. ing. Cornel IACOB | - expert C.T.A.P. S.C. Larix Silva Proiect S.R.L. |  |
| 3. Liviu SIMEDRONI | - delegat comuna Răchitova |  |
| 4. ing. Andrei DANCIU | - șef ocol R.P.L. Ocolul Silvic Valea Hațegului R.A. |  |
| 5. ing. Radu RUSEI | - șef proiect S.C. Larix Silva Proiect S.R.L. |  |

În conformitate cu prevederile din "Norme tehnice pentru amenajarea pădurilor", aflate în vigoare, ne-am întrunit în scopul analizei și avizării temei de proiectare pentru reamenajarea **fondului forestier proprietate publică aparținând comunei Răchitova, județul Hunedoara.**

În urma discuțiilor și a analizelor s-au constatat următoarele:

1. Documente de proprietate

Documentele care atestă proprietatea comunei Răchitova, județul Hunedoara, asupra fondului forestier de amenajat sunt:

- Titlul de Proprietate nr. 90725/268 din 07.04.2005, pentru suprafața de **412,70 ha**;
- Titlul de Proprietate nr. 90726/269 din 07.04.2005, pentru suprafața de **1008,88 ha**;
- Titlul de Proprietate nr. 20/2109 din 21.01.2009, pentru suprafața de **281,50 ha**;
- Titlul de Proprietate nr. 20/12345 din 12.06.2019, pentru suprafața de **693,30 ha**.

Suprafața fondului forestier **proprietate publică aparținând comunei Răchitova, județul Hunedoara** provine din:

Tabel 1.1.

Ocolul Silvic	U.P.	Subparcele aferente	Acte de proprietate	Suprafata din actele de proprietate (ha)	Suprafata amenajament anterior (ha)
Hunedoara	I Teliuc	59, 60, 61	T.P. nr. 90725/268 din 07.04.2005	93,50	93,5
Hunedoara	II Toplița	1A, 1B, 1C, 2A, 2B, 2C, 2D, 2E, 3A, 3B, 4A, 4B, 4C, 5, 7, 15A, 258A, 258B, 259A, 259B, 260A, 260B, 261, 262	T.P. nr. 90725/268 din 07.04.2005	319,20	319,2
Hunedoara	III Lunca Cernii	24A, 25A, 25B, 26A, 26B, 26C, 27A, 27B, 28A, 28B, 28C, 29A, 29B, 30, 31A, 31B, 31C, 42E, 42F, 42G, 43A, 43B, 43C, 43D, 44A, 44B, 44C, 45A, 45B, 45C, 46A, 46B, 47A, 47B, 48A, 48B, 49, 50A, 50B, 51, 52A, 52B, 52C, 53, 54, 55A, 55B, 56A, 56B, 56C, 57	T.P. nr. 20/12345 din 12.06.2019	693,30	693,3
Hațeg	IV Valea Fierului	16B%, 17, 18A, 18B, 61B, 61V, 62, 64, 71, 102C, 103A, 103B, 105, 106A, 106B, 107A	T.P. nr. 90726/269 din 07.04.2005, T.P. nr. 20/2109 din 21.01.2009	393,90	393,9
Hațeg	V Răchitova	2A, 2B, 2C, 2D, 2E, 2F, 2G, 2H, 2I, 3, 5, 6, 7, 8A, 8B, 9A, 9B, 9C, 9D, 10A, 10B, 10C, 10D, 11A, 11B, 11C, 11D, 11E, 13A, 13M, 14A, 14M, 15, 16A, 16B, 16M, 17A, 17B, 18A, 18B, 18C, 18M1, 18M2, 21, 22A, 22B, 22C, 22D, 22E, 22F, 23A, 23B, 23C, 23D, 24A, 24B, 24C, 24D, 24E, 24F, 24G, 24H, 24I, 25A, 25B, 25C, 25D, 30A, 30B, 31A, 31B, 31C, 31D, 31E, 31F, 33A, 33B, 33C, 33D, 34A, 34B, 66C, 66D, 66E, 66F, 68B, 68C, 68D, 68E, 68F, 68G, 69A, 69B, 69C, 69D, 70, 71A, 71B, 72A, 72B, 72C, 72D, 73A, 73B, 74A, 74B, 74C, 75A, 75B, 75C, 75D, 76A, 76B, 76C, 76D, 76M, 77, 78	T.P. nr. 90726/269 din 07.04.2005	896,48	896,5
Total				2396,38	2396,4

O copie a documentelor de proprietate va fi pusă la dispoziția proiectantului în vederea introducerii acestora în amenajament, la capitolul documente de proprietate.

2. Suprafata totală a fondului forestier **proprietate publică aparținând comunei Răchitova, județul Hunedoara** care face obiectul amenajării este de **2396,38 ha**, conform documentelor de proprietate.

3. Constituirea unității de producție

Pentru fondul forestier **proprietate publică aparținând comunei Răchitova, județul Hunedoara**, provenit din reconstituirea dreptului de proprietate prin aplicarea Legii nr. 1/2000, a

fost întocmit un amenajament distinct, intrat în vigoare la data de 01.01.2014, fiind constituită o unitate de producție denumită U.P. I Răchitova.

Având în vedere că, în perioada de aplicare a amenajamentului precedent, proprietatea forestieră nu a suferit modificări, la actuala reamenajare se va menține numărul și denumirea unității de producție (U.P. I Răchitova) de la amenajarea precedentă, din anul 2014.

4. Limitele fondului forestier care vor face obiectul amenajării sunt cele din documentele de proprietate.

5. Numerotarea bornelor, parcelarului și subparcelarului

Cu ocazia lucrărilor de teren (descrieri parcelare) se va păstra numerotarea actuală a parcelelor. Pichetajul parcelar și subparcelar se va executa cu vopsea roșie, conform normelor de amenajare a fondului forestier în vigoare.

Bornele își vor păstra, pe cât posibil, numerele vechi. Dacă va fi necesar, se vor amplasa și borne noi, numerotate în continuarea celor existente.

Delimitările parcelare, limitele de proprietate și bornele vor fi executate de către proprietar împreună cu personalul de teren autorizat al administratorului, iar cele subparcelare de către proiectant.

Subparcelarul se va reactualiza conform stării actuale a arboretelor, în concordanță cu criteriile de constituire a subparcelelor din “Normele tehnice pentru amenajarea pădurilor”, aprobate cu O.M. nr. 2563/2022 și se va materializa pe teren.

6. Baza cartografică

Baza cartografică existentă este constituită din planuri topografice, la scara 1:5000, utilizate și la amenajarea precedentă. Starea bazei cartografice este corespunzătoare.

Acestea vor fi actualizate cu ajutorul măsurătorilor topografice și a imaginilor fotogrametrice (ortofotoplanuri) cât mai recente

7. Ocupații și litigii

Suprafața totală a ocupațiilor este de 3,9 ha (u.a. 24M, 26M, 27M, 29M1, 29M2, 29M3 și 48M). Cu ocazia lucrărilor de amenajare – faza teren, ocupațiile vor fi măsurate, în vederea rezolvării statutului acestor suprafețe. Până la data Conferinței a II-a de amenajare, se vor face demersurile necesare acționării în instanță, în vederea soluționării și clarificării lor cât mai urgente.

8. Zonarea funcțională

La amenajarea anterioară fondul forestier **proprietate publică aparținând comunei Răchitova, județul Hunedoara**, a fost încadrat în grupa I funcțională-păduri cu rol de protecție (2300,9 ha-96%) și grupa a II-a funcțională-păduri cu rol de producție și protecție (91,6 ha-4%), în următoarele categorii funcționale:

- 1.2A păduri situate pe terenuri cu înclinarea mai mare de 35^B (T.II): 476,8 ha (20%);
- 1.2L păduri situate pe terenuri cu substraturi litologice foarte vulnerabile la eroziuni și alunecări, cu înclinarea până la 35^B (T.IV): 59,0 ha (2%);
- 1.5L păduri situate în Geoparcul Dinozaurilor Țara Hațegului și aria naturală protejată Natura 2000 – ROSCI0292 Coridorul Rusca Montană-Țarcu-Retezat (T.III): 1765,1 ha (74%);

- 2.1B păduri destinate să producă, în principal, arbori groși de calitate superioară pentru lemn de cherestea (T. VI): 91,6 ha (4%).

Se va menține, pe cât posibil, vechea zonare funcțională, proiectantul având obligația analizării în vederea actualizării categoriilor funcționale, în funcție de obiectivele social-economice apărute în raza unității de producție I Răchitova.

În principiu, se vor avea în vedere următoarele categorii funcționale: 1.2A, 1.2L, 1.5Q, 1.6L, 2.1C și 2.1D.

9. Subunități de gospodărire

La amenajarea anterioară arboretele analizate erau incluse în următoarele subunități de gospodărire:

- S.U.P. "A" - codru regulat, sortimente obișnuite: 1915,7 ha;
- S.U.P. "M" – păduri supuse regimului de conservare deosebită: 476,8 ha.

Dacă pe parcursul desfășurării lucrărilor de teren va apărea necesitatea constituirii unor noi tipuri de unități de gospodărire, proiectantul va aduce la cunoștința Conferinței a II-a de amenajare care va decide oportunitatea creării acestora.

10. Stabilirea telurilor de gospodărire și a bazelor de amenajare

10.1 Obiectivele social- economice și ecologice, funcții

Obiectivele ecologice, sociale și economice se vor adopta în funcție de situațiile concrete din teren.

Țelurile de gospodărire a pădurii se stabilesc în concordanță cu obiectivele ecologice, sociale și economice și cu respectarea dreptului de proprietate asupra pădurilor, exercitat potrivit prevederilor legale.

Bazele de amenajare propuse a se adopta sunt:

- regimul: codru (pentru speciile de bază) și crâng (pentru salcâmete);
- compoziția-țel: corespunzătoare tipului natural fundamental de pădure pentru arboretele exploatabile și compoziția-țel la exploatabilitate pentru celelalte arborete;
- exploatabilitatea: *de protecție* exprimată prin *vârsta exploatabilității de protecție* pentru arboretele din grupa I-a funcțională care vor fi luate în considerare la reglementarea procesului de producție lemnoasă încadrate în S.U.P. A și *tehnică* exprimată prin *vârsta exploatabilității tehnice* pentru arboretele din grupa a II-a funcțională;
- tratamente: tăieri progresive și tăieri crâng;
- ciclul: se va stabili în concordanță cu vârsta medie a exploatabilității, structura arboretelor, funcțiile atribuite și proveniența arboretelor – la amenajarea precedentă a fost adoptat un ciclu de 110 ani.

În funcție de restricțiile impuse de legislația de mediu, până la conferința a II-a de amenajare se va analiza și oportunitatea propunerii unor alte tratamente.

11. Aplicarea prevederilor amenajamentului silvic

Prevederile și realizările, din perioada de aplicare a amenajamentului silvic sunt redată sintetic în tabelul următor:

Anul amenaj.	Prevederi (P)	Împăduriri		Dega-jări		Curățiri		Rărituri		Produse principale		Tăieri de conservare		Tăieri de igienă		Acc. I	Acc. II	Indici de recoltare	Indici de creștere curentă
	Realizări (R)	ha/an	ha/an	ha/an	mc/an	ha/an	mc/an	ha/an	mc/an	ha/an	mc/an	ha/an	mc/an	ha/an	mc/an	mc/an	mc/an	mc/an/ha	mc/an/ha
2014	P	0,8	1,3	16,2	126	108,1	2044	20,5	2900	16,3	743	957,2	835	-	-	-	-	2,8	6,6
	R	0,1	1,0	9,0	50	65,2	471	24,4	2516	8,2	265	18,2	43	111	136	-	-	1,5	
	%	13	77	56	40	60	23	119	87	50	36	2	5	-	-	-	-	54	

12. Administrarea fondului forestier

Pentru fondul forestier **proprietate publică aparținând comunei Răchitova, județul Hunedoara** asigurarea serviciilor silvice a fost realizată de către R.P.L. Ocolul Silvic Valea Hațegului R.A. (perioada 01.01.2014-prezent).

13. Probleme speciale

◆ Perioada de valabilitate a amenajamentului fondului forestier **proprietate publică aparținând Comunei Răchitova, județul Hunedoara** este 01.01.2014-31.12.2023.

◆ La Conferința I de amenajarea pădurilor au fost invitați A.P.M. Hunedoara și A.N.A.N.P. – ST. Hunedoara, în baza adresei nr. 20/04.04.2023.

◆ Suprafața fondului forestier proprietate publică aparținând comunei Răchitova, județul Hunedoara se suprapune parțial peste teritoriul sitului de importanță comunitară ROSCI0292 Coridorul Rusca Montană-Țarcu-Retezat și Geoparcul Dinozaurilor Țara Hațegului. Cele două arii naturale protejate nu au, până în prezent, plan de management aprobat prin ordin de ministru.

◆ Beneficiarul va solicita la A.N.A.N.P. măsurile minime de conservare ale ariilor naturale protejate aferente habitatelor și speciilor de pe suprafața supusă reamenajării.

◆ Șeful de proiect, împreună cu R.P.L. Ocolul Silvic Valea Hațegului R.A., vor analiza arboretele "surse de semințe" care se vor corela cu *Catalogul Rezervațiilor de Semințe*, și arboretele „resurse genetice forestiere” din *Catalogul Național al Resurselor Genetice Forestiere*.

◆ La efectuarea lucrărilor de teren, în vederea zonării arboretelor, proiectantul va analiza împreună cu ocolul silvic și aplica prevederile Ordinului nr. 3397/2012 privind stabilirea criteriilor și indicatorilor de identificare a pădurilor virgine și cvasivirgine în România și rezultatul analizei va fi consemnat prin proces verbal.

◆ Proiectantul va analiza și propune noi categorii funcționale acolo unde condițiile staționale, orografice ale terenului sau obiectivele economice, sociale, de interes științific impun adoptarea acestora;

◆ Conform cu legislația de mediu în vigoare (H.G. nr. 1076/2004 și nr. 236/2023), beneficiarul are obligația de a parcurge procedura legală de avizare de mediu, pentru planuri și programe, începând de la avizarea temei de proiectare (Conferința I de amenajarea pădurilor).

Inițierea procedurii de evaluare de mediu pentru amenajamentul silvic de către autoritatea pentru protecția mediului se face concomitent cu elaborarea primei versiuni a amenajamentului silvic, conform prevederilor H.G. nr. 1076/2004 privind stabilirea procedurii de realizare a evaluării de mediu pentru planuri și programe, cu modificările ulterioare.

◆ În arboretele ce necesita inventarierii fir cu fir, lucrările se vor executa în mod obligatoriu de către ocolul silvic, implicit și calculul volumelor.

◆ După susținerea conferinței a I a de amenajare, în termen de 30 zile de la data desfășurării, șeful de proiect are obligația să încarce în SUMAL 2.0 AMENAJARE copia procesului verbal a Conferinței a I-a de amenajare;

◆ În cazul diferențelor de suprafață față de actele de proprietate, proiectantul va justifica aceste diferențe și va notifica în scris proprietarul despre acestea;

◆ După finalizarea lucrărilor de teren, proiectantul va solicita la Garda Forestieră Timișoara delegarea unui reprezentant în vederea verificării și recepționării lucrărilor de teren;

◆ În cazul în care, în urma efectuării lucrărilor de teren se vor constata eventuale probleme speciale (scoateri definitive sau temporare din fond forestier, pierderea de suprafețe în defavoarea altor proprietari, neconcordanțe dintre actele de proprietate și situația reală din teren privind suprafețele, scoaterea de suprafețe din circuitul productiv, etc.), acestea vor fi aduse la cunoștință proiectantului de către proprietar și administratorul fondului forestier până cel târziu la definitivarea etapei de teren, urmând a fi analizate și de comun acord se va lua o hotărâre privind soluționarea acestor probleme, conform reglementărilor în vigoare.

Conferința I avizează Tema de proiectare elaborată pentru amenajarea fondului forestier **proprietate publică aparținând comunei Răchitova, județul Hunedoara**, cu luarea în considerare a celor prevăzute în prezentul proces verbal.