





S.C. LARIX SILVA PROIECT S.R.L.

25/28.03.2022

## PROCES VERBAL

al **Conferinței I de amenajare** pentru avizarea temei de proiectare privind amenajamentul silvic al fondului forestier proprietate publică aparținând comunei General Berthelot, județul Hunedoara

### Participanți :

1. **CRISTEA MARIUS** ..... – delegat Ministerul Mediului, Apelor și Pădurilor..... 
2. **TANDEAU OVIDIU** ..... – delegat Garda Forestieră Timișoara..... 
3. .... – delegat A.P.M. Hunedoara.....
4. **GEOGRAP MARCU DANIELA** ..... delegat A.N.A.N.P. – ST. Hunedoara..... 
5. **IACOB CORNELIU** ..... – expert C.T.A.P. S.C. Larix Silva Proiect S.R.L.....
6. **BOBARIU SOPIN** ..... – delegat comuna General Berthelot, județul Hunedoara.....
7. **DANCIU ANDREI** ..... - delegat R.P.L. Ocolul Silvic Valea Hațegului R.A.....
8. **RUSEI RASU** ..... – șef proiect S.C. Larix Silva Proiect S.R.L..... 

În conformitate cu prevederile din “Norme tehnice pentru amenajarea pădurilor”, aflate în vigoare, ne-am întrunit în scopul analizării și avizării temei de proiectare pentru **fondul forestier proprietate publică aparținând comunei General Berthelot, județul Hunedoara**, ale cărui limite se suprapun peste arii naturale protejate.

În urma discuțiilor și analizelor s-au constatat următoarele:

### 1. Documente de proprietate

Documentele care atestă proprietatea comunei General Berthelot, județul Hunedoara, asupra fondului forestier de amenajat sunt:

- Titlul de Proprietate nr. 20/2110 din 21.01.2009, pentru suprafața de 841,10 ha;

Suprafața fondului forestier **proprietate publică aparținând comunei General Berthelot, județul Hunedoara** provine din:



Tabel 1.1.

Ocolul Silvic	U.P.	Subparcele aferente	Act de proprietate	Suprafata din actele de proprietate (ha)	Suprafata amenajament anterior (ha)
Hațeg	IV Valea Fierului	18C, 19, 20A, 20B, 20C, 21A, 21B, 22A, 22B, 23A, 23B, 24A, 24B, 24C, 25A, 25B, 25C, 26A, 26B, 26C, 26D, 46A, 46B, 46C, 46D, 46E, 47A, 47B, 52, 53A, 53B, 54A, 54B, 54C, 55, 56A, 56B, 57, 58A, 58B, 59A, 59B, 59C, 59D, 59E, 59F, 59G, 59H, 60A, 60B, 60C, 60D, 61A, 61B	T.P. nr. 20/2110 din 21.01.2009	841,10	841,10

O copie a documentului de proprietate va fi pusă la dispoziția proiectantului în vederea introducerii acestuia în amenajament, la capitolul documente de proprietate.

**2. Suprafața** totală a fondului forestier **proprietate publică aparținând comunei General Berthelot, județul Hunedoara**, care face obiectul amenajării, este de **841,10 ha**, conform documentului de proprietate.

### **3. Constituirea unității de producție**

Pentru fondul forestier **proprietate publică aparținând comunei General Berthelot județul Hunedoara**, provenit din reconstituirea dreptului de proprietate prin aplicarea Legii nr. 1/2000 a fost întocmit un amenajament distinct, intrat în vigoare la data de 01.01.2013, fiind constituită o unitate de producție denumită U.P. IV Berthelot.

Având în vedere că în perioada de aplicare a amenajamentului precedent proprietatea forestieră nu a suferit modificări, la actuala reamenajare se va constitui o singură unitate de producție, ce va fi denumită **U.P. IV Berthelot**, alcătuită din fondul forestier **proprietate publică aparținând comunei General Berthelot, județul Hunedoara**.

**4. Limitele fondului forestier** care vor face obiectul amenajării sunt cele din documentele de proprietate.

### **5. Numerotarea bornelor, parcelarului și subparcelarului**

Cu ocazia lucrărilor de teren (descrieri parcelare) se va păstra numerotarea actuală a parcelelor. Pichetajul parcelar și subparcelar se va executa cu vopsea roșie, conform normelor de amenajare a fondului forestier în vigoare.

Bornele își vor păstra pe cât posibil numerele vechi. Dacă va fi necesar, se vor amplasa și borne noi, numerotate în continuarea celor existente

Delimitările parcelare, limitele de proprietate și bornele vor fi executate de către proprietar împreună cu personalul de teren autorizat al administratorului (R.P.L. Ocolul Silvic Valea Hațegului R.A.), iar cele subparcelare de către proiectant.

Subparcelarul se va reactualiza conform stării actuale a arboretelor, în concordanță cu criteriile de constituire a subparcelelor din "Norme tehnice pentru amenajarea pădurilor-ediția 2000" și se va materializa pe teren.

## **6. Baza cartografică**

Se va utiliza baza cartografică formată din cele mai recente planuri restituite cu curbe de nivel la scara 1:5000.

În cazul, în care se constată lipsa de planuri proiectantul împreună cu beneficiarul vor face demersurile necesare la O.C.P.I. pentru obținerea celei mai noi baze cartografice.

Ridicările în plan se vor executa cu precădere pentru subparcelele nou constituite și totodată acolo unde situația din teren o impune.

## **7. Ocupații și litigii :** nu sunt.

## **8. Zonarea funcțională**

La amenajarea anterioară fondul forestier **proprietate publică aparținând comunei General Berthelot, județul Hunedoara**, a fost încadrat în grupa I funcțională-păduri cu rol de protecție (841,10 ha-10%), în următoarele categorii funcționale:

- 1.2A păduri situate pe terenuri cu înclinarea mai mare de 35<sup>º</sup> (T.II): 132,80 ha (16%);
- 1.5L păduri incluse în Situl Natura 2000 (ROSCI0292 Coridorul Rusca Montană-Țarcu-Retezat) și Geoparcul Dinozaurilor Țara Hațegului (T.IV): 708,30 ha (84%).

Proiectantul va reanaliza încadrarea pe grupe și categorii funcționale a fiecărui arboret în parte, în conformitate cu prevederile O.M. nr. 766 din 23.08.2018.

Menționăm că întreg teritoriul fondului forestier **proprietate publică aparținând comunei General Berthelot, județul Hunedoara** care va face obiectul amenajamentului este situat în aria naturală protejată Natura 2000 – ROSCI0292 Coridorul Rusca Montană-Țarcu-Retezat și Geoparcul Dinozaurilor Țara Hațegului.

În principiu, se vor avea în vedere următoarele categorii funcționale: 1.2A, 1.5Q și 1.6L.

## **9. Subunități de gospodărire**

La amenajarea anterioară arboretele analizate erau incluse în următoarele subunități de gospodărire:

- SUP A – codru regulat, sortimente obișnuite, în care au fost încadrate arboretele cu categoria funcțională 1.5L, în suprafață de 708,30 ha;
- SUP M – păduri supuse regimului de conservare deosebită, în care au fost încadrate arboretele cu categoria funcțională 1.2A, în suprafață de 132,80 ha.

Dacă pe parcursul desfășurării lucrărilor de teren va apărea necesitatea constituirii unor noi tipuri de subunități de gospodărire, proiectantul va aduce la cunoștința Conferinței a II-a de amenajare care va decide oportunitatea creării acestora.

## **10. Stabilirea Țelurilor de gospodărire și a bazelor de amenajare**

### *10.1 Obiectivele social- economice și ecologice, funcții*

Obiectivele ecologice, sociale și economice se vor adopta în funcție de situațiile concrete din teren.

Țelurile de gospodărire a pădurii se stabilesc în concordanță cu obiectivele ecologice, sociale și economice și cu respectarea dreptului de proprietate asupra pădurilor, exercitat potrivit prevederilor legale.

*10.2. Bazele de amenajare* propuse a se adopta sunt:

- regimul: codru;
- compoziția țel: corespunzătoare tipului natural fundamental de pădure pentru arboretele exploatabile și compoziția țel la exploatabilitate pentru celelalte arborete;



- exploatabilitatea: *de protecție* exprimată prin *vârsta exploatabilității de protecție* pentru arboretele din grupa I-a funcțională care vor fi luate în considerare la reglementarea procesului de producție lemnoasă încadrate în S.U.P. A-codru regulat, sortimente obișnuite;
- tratamente: tăieri progresive;
- ciclul: se va stabili în concordanță cu vârsta medie a exploatabilității, structura arboretelor, funcțiile atribuite și proveniența arboretelor – la amenajarea precedentă a fost adoptat un ciclu de 120 ani.

În funcție de restricțiile impuse de legislația de mediu, până la conferința a II-a de amenajare se va analiza și oportunitatea propunerii unor alte tratamente.

### **11. Aplicarea prevederilor amenajamentului silvic**

Prevederile și realizările, din perioada de aplicare a amenajamentului silvic sunt redată sintetic în tabelul următor:

#### *U.P. IV General Berthelot*

Anul amenaj.	Prevederi (P)	Împăduriri ha/an	Degașări ha/an	Curățiri		Rărituri		Produce principale		Tăieri de conservare		Tăieri de igienă		Acc. I mc/an	Acc. II mc/an	Indici de recoltare mc/an/ha	Indici de creștere curentă mc/an/ha
	Realizări (R)			ha/an	mc/an	ha/an	mc/an	ha/an	mc/an	ha/an	mc/an	ha/an	mc/an				
2013	P	1,5	0,1	5,3	37	22,3	596	18,7	2400	3,5	113	298,4	267	-	-	4,1	5,7
	R	0,4	0,1	3,8	12	6,3	203	16,4	2215	1,1	44	29,8	49	48	45	3,1	
	%	27	100	72	32	28	34	88	92	31	39	10	18	-	-	76	

### **12. Administrarea fondului forestier**

Pentru fondul forestier **proprietate publică aparținând comunei General Berthelot, județul Hunedoara** asigurarea serviciilor silvice a fost realizată de către R.P.L. Ocolul Silvic Valea Hațegului R.A.

### **13. Probleme speciale**

◆ Perioada de valabilitate a amenajamentului fondului forestier **proprietate publică aparținând comunei General Berthelot, județul Hunedoara** este 01.01.2013-31.12.2022.

◆ Conform cu legislația de mediu în vigoare (H.G. nr. 1076/2004), beneficiarul are obligația de a parcurge procedura legală de avizare de mediu, pentru planuri și programe.

Primăria comunei General Berthelot este obligată să notifice în scris autoritatea competentă pentru protecția mediului și să informeze publicul asupra inițierii procesului de elaborare a amenajamentului după Conferința I, conform O.M. nr. 1946/2021.

◆ Prevederile amenajamentului silvic se vor armoniza cu prevederile planului de management, aflat în vigoare, al ariilor naturale protejate care se suprapun peste fondul forestier.

◆ Proiectantul va analiza și propune noi categorii funcționale acolo unde condițiile staționale, orografice ale terenului sau obiectivele economice, sociale, de interes științific impun adoptarea acestora;

◆ În arboretele ce necesita inventarieri fir cu fir, lucrările se vor executa în mod obligatoriu de către ocolul silvic, implicit și calculul volumelor.

◆ La efectuarea lucrărilor de teren și la încadrarea arboretelor în planurile de lucrări, proiectantul va analiza și aplica prevederile Ordinului nr. 3397/2012 privind stabilirea criteriilor și indicatorilor de identificare a pădurilor virgine și cvasivirgine în România;

◆ În cazul diferențelor de suprafață față de actele de proprietate, proiectantul va justifica aceste diferențe și va notifica în scris proprietarul despre acestea;

◆ Schimbarea categoriei de folosință de la categoria "pădure" la altă categorie de folosință silvică se face conform art. 47 din Legea 46/2008 - Codul silvic, republicată cu modificările și completările ulterioare;

◆ Acolo unde proiectantul va propune schimbarea categoriei de folosință de la categoria "pădure" la categoria "neproductiv", se vor recolta probe de sol, iar rezultatele vor fi prezentate la Conferința a II-a de amenajare;

◆ În cazul în care, în urma efectuării lucrărilor de teren se vor constata eventuale probleme speciale (scoateri definitive sau temporare din fond forestier, pierderea de suprafețe în defavoarea altor proprietari, neconcordanțe dintre actele de proprietate și situația reală din teren privind suprafețele, scoaterea de suprafețe din circuitul productiv, etc.), acestea vor fi aduse la cunoștință proiectantului de către proprietar și administratorul fondului forestier până cel târziu la definitivarea etapei de teren, urmând a fi analizate și de comun acord se va lua o hotărâre privind soluționarea acestor probleme, conform reglementărilor în vigoare.

◆ După susținerea Conferinței I de amenajare, în termen de 30 zile de la data desfășurării, șeful de proiect are obligația să încarce în SUMAL 2.0 AMENAJARE copia procesului verbal al Conferinței I de amenajare.

Conferința I avizează Tema de proiectare elaborată pentru amenajarea fondului forestier **proprietate publică aparținând comunei General Berthelot, județul Hunedoara**, cu luarea în considerare a celor prevăzute în prezentul proces verbal.

*Procesul verbal s-a întocmit în 8 (opt) exemplare, câte unul pentru fiecare parte semnatară.*