

S.C. CEMBRA FOREST S.R.L.






Sediul in Mun. BRASOV, str. Garii Darste, nr. 21, inregistrata in R.C. cu nr. J08/998/1993, CUI : RO 3782882,
Fax 0368 465 172, E-mail: cembraforest@yahoo.com

Nr. 55 / 16.11.2020

PROCES VERBAL

al **Conferinței I de amenajare** pentru avizarea temei de proiectare privind amenajamentul silvic al fondului forestier proprietate privată aparținând **Asociației Agrosilvice Composesorale Hațegana – U.P. I Hațegana**, jud. Hunedoara

Participanți :

1. Ing. Țăndrău Ovidiu – delegat G.F. Timișoara 
2. Ing. Andrei Ilie – expert C.T.A.P. S.C. Cembra Forest S.R.L. 
3. Ing. – delegat A.P.M. Hunedoara
4. Ing. – delegat A.N.A.N.P. Hunedoara
5. Dl. Mihăescu Ioan – președinte Asociația Agrosilvică Composesorală Hațegana 
6. Ing. Hebel Otto – șef O.S. Retezatul Clopotiva Râu de Mori 
7. Ing. Ioan Jugănaru – șef proiect S.C. Cembra Forest S.R.L. 
8. Ing. Szasz Silard – proiectant S.C. Cembra Forest S.R.L.

În conformitate cu prevederile din "Norme tehnice pentru amenajarea pădurilor" s-a analizat tema de proiectare pentru amenajarea fondului forestier proprietate privată aparținând **Asociației Agrosilvice Composesorale Hațegana – U.P. I Hațegana**, jud. Hunedoara.

În urma discuțiilor și analizelor s-au constatat următoarele:

1. Documente de proprietate

Documentele care atestă proprietatea **Asociației Agrosilvice Composesorale Hațegana** asupra fondului forestier de amenajat, sunt:

- ❖ Titlul de proprietate nr. 37 din 05.03.2004;
- ❖ Titlul de proprietate nr. 253 din 28.01.2015.

Suprafața fondului forestier **proprietate privată aparținând Asociației Agrosilvice Composesorale Hațegana**, jud. Hunedoara provine din:

Ocolul Silvic	U.P.	Parcele aferente	Acte proprietate ha	Suprafața acte proprietate, ha
O. S. Hațeg	V Răchitova	46 B, C, D, E, G, 49 A, B, 50%, 51 A, B, C, 63L	TP nr. 37 din 05.03.2004	313,45
	VI Silvas	18%, 19, 20, 52%, 52 C, E, 53 A, B%, C, 64L, 79V		
		14 A, B, C, D, E, F, G, H, I, V, 15 A, B, C, 16 A, B, 17 A%, B%, V, 18%, 154 A, B, C, D, 155 A%	TP nr. 253 din 28.01.2015	274,38
TOTAL GENERAL				587,83

O copie a respectivelor documente de proprietate vor fi puse la dispoziția proiectantului în vederea introducerii acestora în amenajamentul silvic, la capitolul documente de proprietate.

2. **Suprafața** fondului forestier proprietate privată aparținând **Asociației Agrosilvice Composesorale Hațegana**, jud. Hunedoara care face obiectul reamenajării este de 587,83 ha, conform documentelor de proprietate.

3. Constituirea unității de producție

În concordanță cu prevederile “Normelor tehnice pentru amenajarea pădurilor” și a Legii 46/2008 (Codul Silvic) republicată, se va constitui o singură unitate de producție – **U.P. I Hațegana**, cu suprafața totală de 587,83 ha.

4. **Limitele fondului forestier** care va face obiectul reamenajării sunt cele din documentele de proprietate.

5. Numerotarea bornelor, parcelarului și subparcelarului

Cu ocazia lucrărilor de teren (descrieri parcelare) se va păstra pe cât posibil numerotarea actuală a parcelelor. Pichetajul parcelar și subparcelar se va executa cu vopsea roșie, conform normelor de amenajare a fondului forestier în vigoare.

Bornele își vor păstra pe cât posibil numerele vechi. Dacă va fi necesar, se vor amplasa și borne noi, numerotate în continuarea celor existente.

Delimitările parcelare, limitele de proprietate și bornele vor fi executate de către proprietar împreună cu personalul de teren autorizat al administratorului (O.S. Retezatul Clopotiva Râu de Mori), iar cele subparcelare de către proiectant.

Subparcelarul se va reactualiza conform stării actuale a arboretelor, în concordanță cu criteriile de constituire a subparcelelor din "Norme tehnice pentru amenajarea pădurilor - ediția 2000" și se va materializa pe teren.

6. Baza cartografică

Se va utiliza baza cartografica formată din cele mai recente planuri restituite cu curbe de nivel la scara 1:5000.

În cazul în care se constată lipsa de planuri, proiectantul împreună cu beneficiarul vor face demersurile necesare la OCPI pentru obținerea celei mai noi baze cartografice.

Ridicările în plan se vor executa cu precădere pentru subparcelele nou constituite și totodată acolo unde situația din teren o impune.

7. Ocupații și litigii : Nu sunt ocupații sau litigii.

8. Zonarea funcțională

La amenajarea anterioară fondul forestier **proprietate privată aparținând Asociației Agrosilvice Composesorale Hațegana**, jud. Hunedoara a fost încadrat în grupa I funcțională - păduri cu funcții speciale de protecție în următoarele categorii funcționale:

- 1.5B - pădurile situate în parcuri naturale, care cuprind suprafețe de teren din fondul forestier în care se urmărește menținerea peisajului natural existența și a folosințelor actuale, cu posibilități de restrângere în viitor a acestor folosințe, constituite potrivit "Legii privind protecția mediului înconjurător (TIII);

- 1.4B - pădurile din jurul Municipiului București, al celorlalte municipii, orașelor și comunelor precum și pădurile situate în perimetrul constructibil al acestora (TIII);

- 1.1C - păduri de pe versanții râurilor și pâraielor din zonele montană și colinară care alimentează lacurile de acumulare, existente sau a căror amenajare a fost aprobată, situate la distanța de 15 până la 30 km în amonte de limita acumulării, în funcție de volumul lacului și suprafața sa, de transportul de aluviuni și de torențialitatea bazinului (TIV);

- 1.4J - păduri de interes cinegetic deosebit, stabilite de Ministerul Silviculturii (TIV).

Proiectantul va reanaliza încadrarea pe grupe și categorii funcționale a fiecărui arboret în parte în conformitate cu O.M. 766/2018.

În situația în care, în legislația de mediu referitoare la ariile naturale protejate sunt restricții, acestea se vor identifica prin includerea arboretelor în tipurile funcționale, grupele și subgrupele funcționale corespunzătoare restricțiilor impuse.

9. Subunități de gospodărire

La amenajarea anterioară arboretele analizate erau incluse în următoarele subunități de gospodărire:

- S.U.P. "A" - Codru regulat - sortimente obișnuite.

La amenajarea actuală se recomandă menținerea subunităților de gospodărire.

Dacă pe parcursul desfășurării lucrărilor de teren va apărea necesitatea constituirii unor alte tipuri de subunități, proiectantul va aduce la cunoștința Conferinței a II-a de amenajare care va decide oportunitatea creării acestora.

10. Stabilirea Țelurilor de gospodărire și a bazelor de amenajare

10.1 Obiectivele social economice și ecologice, funcții

Obiectivele ecologice, sociale și economice se vor adopta funcție de situațiile concrete din teren.

Țelurile de gospodărire a pădurii se stabilesc în concordanță cu obiectivele ecologice, sociale și economice și cu respectarea dreptului de proprietate asupra pădurilor, exercitat potrivit prevederilor legale.

10.2 Bazele de amenajare propuse a se adopta sunt:

- regimul *codru*;
- compoziția țel: corespunzătoare tipului natural fundamental de pădure pentru arboretele exploatabile și compoziția țel la exploatabilitate pentru celelalte arborete;
- exploatabilitatea: *de protecție* exprimată prin *vârsta exploatabilității de protecție* pentru arboretele din grupa I funcțională care vor fi luate în considerare la reglementarea procesului de producție lemnoasă încadrate în S.U.P. A și *tehnică* exprimată prin *vârsta exploatabilității tehnice* pentru arboretele din grupa a II-a funcțională;
- tratamente: tăieri progresive, tăieri succesive
- ciclul: se va stabili în concordanță cu vârsta medie a exploatabilității, structura arboretelor, funcțiile atribuite și proveniența arboretelor; la amenajarea precedentă a fost adoptat un ciclu de 110 ani.

În funcție de restricțiile impuse de legislația de mediu, până la conferința a II-a de amenajare se va analiza și oportunitatea propunerii unor alte tratamente.

11. Administrarea fondului forestier

În prezent, suprafața fondului forestier proprietate privată aparținând **Asociației Agrosilvice Composesorale Hațegana**, jud. Hunedoara este administrată de O.S. Retezatul Clopotiva Râu de Mori.

12. Probleme speciale

◆ Proprietarul împreună cu administratorul (O.S. Retezatul Clopotiva Râu de Mori) fondului forestier vor lua măsuri de reactualizare a limitelor parcelare și refacerea bornelor amenajistice.

◆ În arboretele ce necesită inventarieri fir cu fir, lucrările se vor executa în mod obligatoriu de către ocolul silvic, implicit și calculul volumelor.

◆ Proiectantul va analiza și propune noi categorii funcționale acolo unde condițiile staționale, orografice ale terenului sau obiectivele economice, sociale, de interes științific impun adoptarea acestora.

◆ Proiectantul va analiza dacă suprafața fondului forestier se suprapune cu arii naturale protejate și va propune noi categorii funcționale pentru suprafețele ce se suprapun cu situri Natura 2000 sau alte arii naturale protejate (în cazul suprapunerii);

◆ Conform cu legislația de mediu în vigoare, beneficiarul va parcurge procedura de evaluare de mediu, pentru planuri și programe.

◆ La efectuarea lucrărilor de teren și la încadrarea arboretelor în planurile de lucrări, proiectantul va analiza și aplica prevederile Ordinului 3397/2012 privind stabilirea criteriilor și indicatorilor de identificare a pădurilor virgine și cvasivirgine în România.

◆ În cazul diferențelor de suprafață față de actele de proprietate, proiectantul va justifica aceste diferențe și va notifica în scris proprietarul despre acestea.

◆ În cazul în care, în urma efectuării lucrărilor de teren se vor constata eventualele probleme speciale (scoateri definitive sau temporare din fond forestier apărute pe parcursul derulării amenajamentelor anterioare, pierderea de suprafețe în defavoarea altor proprietari,

neconcordanțe dintre actele de proprietate și situația reală din teren privind suprafețele, scoaterea de suprafețe din circuitul productiv, etc) vor fi aduse la cunoștință proiectantului de către proprietar și administratorul fondului forestier până cel târziu la definitivarea etapei de teren, urmând a fi analizate și de comun acord se va lua o hotărâre privind soluționarea acestor probleme, conform reglementarilor in vigoare.

◆ Conferința I avizează Tema de proiectare elaborată pentru amenajarea fondului forestier proprietate privată aparținând **Asociației Agrosilvice Composesorale Hațegana**, jud. Hunedoara cu luarea în considerare a celor prevăzute în prezentul proces verbal.

Procesul verbal s-a întocmit în 5 (cinci) exemplare, câte unul pentru fiecare parte semnatară.