

Ocolul Silvică Hunedoara
Nr. 239 / 19. 01. 2022










Regia Națională a Pădurilor Romsilva
DIRECTIA SILVICĂ HUNEDOARA
Str. M. Viteazului, nr. 10
INTRARE / IESIRE NR. 1171
An. 2022 Luna 01 Zila 21

Sic. tehnic ✓

PROCES VERBAL

al Conferinței I de amenajare pentru avizarea temei de proiectare
privind amenajamentul silvic al fondului forestier proprietate publică a
statului administrat de Regia Națională a Pădurilor – Romsilva din
U.P. V Zlaști și
U.P. VI Valea Roatei
Prin Ocolului Silvic Hunedoara, Direcția Silvică Hunedoara


Subsemnații:

1. ing. Marius Cristea – reprezentant M.M.A.P. 
2. ing. Ciprian Oprica – reprezentant - R.N.P. – Romsilva 
3. ing. Petru Zanocea – expert C.T.A.P./șef secție I.N.C.D.S. Roman 
4. ing. Victor Coanda – director tehnic D.S. Hunedoara 
5. ing. Adrian Rados – șef comp. F.F. D.S. Hunedoara 
6. geograf Daniela Marcu – reprezentant A.N.A.N.P. Hunedoara 
7. ing. Radu Gagea – șef O.S. Hunedoara 
8. ing. Liviu Blaj – fond forestier O.S. Hunedoara 
9. ing. Mihai Roșu – șef proiect I.N.C.D.S. Roman 

În conformitate cu prevederile „Normelor tehnice pentru amenajarea pădurilor” aflate în vigoare, ne-am întrunit în scopul analizării și avizării temei de proiectare, pentru fondul forestier proprietate publică a statului, administrat de R.N.P. Romsilva, prin Ocolul Silvic Hunedoara (UP-V-ZLASTI și UP-IV-VALEA ROATEI) – Direcția Silvică Hunedoara, ale caror limite nu se suprapun peste limitele ariilor naturale protejate.

În urma discuțiilor și analizelor s-au constatat următoarele:



- demersuri APA Hunedoara


1. Suprafața fondului forestier proprietate publică a statului la data intrării în vigoare a amenajamentului silvic care se reamenajează

U.P. V Zlaști – 2063,15 ha;
U.P. VI Valea Roatei – 571,10 ha.

2. Suprafața fondului forestier proprietate publică a statului la data Conferinței I

U.P. V Zlaști – 2057,98 ha;
U.P. VI Valea Roatei – 571,10 ha.

Suprafața actuală a fondului forestier proprietate publică a statului administrat de Ocolul Silvic Hunedoara din cele două unități de producție este de 2629,08 ha.

Ocolul silvic va prezenta proiectanților până la recepția lucrărilor de teren, situația mișcărilor de suprafață realizată în anul 2022, vizată de O.S. Hunedoara, astfel încât la terminarea campaniei de teren, întreg fond forestier ce va înscris în SILV 1 la sfârșitul anului 2022, să dispună de informațiile necesare elaborării amenajamentului.

3. Suprafața fondului forestier proprietate publică a statului inclusă în arii naturale protejate, la data Conferinței I

Arie naturală protejată (denumire)	Unitate de producție (Nr./denumire)	Suprafața (ha)
-	V Zlaști	-
-	VI Valea Roatei	-

4. Suprafața fondului forestier proprietate publică a statului repartizată pe județe, la data Conferinței I

Județul	Unitate de producție (Nr./denumire)	Suprafața (ha)
Hunedoara	V Zlaști	2057,98
	VI Valea Roatei	571,10

5. Suprafețe de fond forestier proprietate publică a statului înscrise în Catalogul Național al Pădurilor Virgine și Cvasivirgine din România, precum și în siturile naturale ale patrimoniului universal UNESCO – nu sunt.

6. Constituirea unităților de producție

Limitele Ocolului Silvic Hunedoara rămân neschimbate față de amenajarea anterioară. De asemenea limitele teritoriale ale unităților de producție, numărul și denumirea acestora rămân practic neschimbate, cu o mică excepție, determinată de rearondarea u.a. 99C din U.P. VI Valea Roatei (sediul de ocol) la U.P. V Zlaști.

Numerotarea bornelor, parcelarului și subparcelarului

Cu ocazia lucrărilor de teren (descrieri parcelare) se va păstra pe cât posibil numerotarea actuală a parcelelor. Pichetajul parcelar și subparcelar se va executa cu vopsea roșie, conform normelor de amenajare a fondului forestier în vigoare.

Bornele își vor păstra pe cât posibil numerele vechi. Dacă va fi necesar, se vor amplasa și borne noi, numerotate în continuarea celor existente.

Delimitările parcelare, limitele de proprietate și bornele vor fi executate de către personalul de teren autorizat al administratorului (Ocolul Silvic Hunedoara), iar cele subparcelare de către proiectant.

Subparcelarul se va reactualiza conform stării actuale a arboretelor, în concordanță cu criteriile de constituire a subparcelelor din “Norme tehnice pentru amenajarea pădurilor-ediția 2000” și se va materializa pe teren.

Baza cartografică

Se va utiliza baza cartografică formată din cele mai recente planuri restituite cu curbe de nivel la scara 1/5000.

În cazul în care se constată lipsa de planuri proiectantului împreună cu beneficiarul vor face demersurile necesare la OCPI pentru obținerea celei mai noi baze cartografice.

Ridicările în plan se vor executa cu precădere pentru subparcelele nou constituite și totodată acolo unde situația din teren o impune.

Ocupații și litigii

În prezent, în fondul forestier proprietate publică a statului, administrat de Ocolul Silvic Hunedoara, în aceste două unități de producție nu există suprafețe în litigiu.

În parcelele care s-au predat din diferite motive, parțial suprafețe de teren, se vor executa lucrări de ridicare în plan a conturului terenului rămas în proprietatea publică a statului cât și a celui predat altor proprietari. Informațiile rezultate vor sta la baza identificării unor eventuale noi ocupații și litigii.

7. Zonarea funcțională din amenajamentul silvic care expiră și zonarea funcțională propusă în acord cu prevederile planului de management al ariilor naturale protejate și măsurile de conservare din planurile de management ale ariilor naturale protejate respective, aferente habitatelor și speciilor de pe suprafața respectivă

Zonarea funcțională din amenajamentul silvic care expiră

Grupa funcțională	I				II		Total
Categoria funcțională	1.1A	1.2A	1.2L	1.5H	2.1B	2.1C	-
Suprafață (ha)	14,46	590,45	242,06	25,45	1714,96	4,46	2591,84

Zonarea funcțională propusă în acord cu prevederile planului de management al ariilor naturale protejate

Grupa funcțională	I				II		Total
Categoria funcțională	1.1A	1.2A	1.2L	1.5H	2.1B	2.1C	-
Suprafață (ha)	14,46	590,45	242,06	25,45	1709,79	4,46	2586,67

Zonarea funcțională se va face în concordanță cu prevederile O.M. 766/2018.

8. Bazele de amenajare propuse a se adopta sunt:

- regimul *codru, crîng (salcâmete)*;
- compoziția țel: corespunzătoare tipului natural fundamental de pădure pentru arboretele exploatabile și compoziția țel la exploatabilitate pentru celelalte arborete;
- exploatabilitatea: *de protecție* pentru arboretele din grupa I-a funcțională și *tehnică* pentru arboretele din grupa a II – a funcțională;
- tratamente: tăieri progresive, tăieri în crîng și tăieri rase;

- ciclul: se va stabili în concordanță cu formațiile și speciile forestiere care compun pădurea, funcțiile social-economice atribuite arboretelor, vârsta medie a exploatabilității și posibilitatea de creștere a eficacității funcționale a arboretelor și a pădurii în ansamblu.

9. Subunitățile de gospodărire

Subunitățile de gospodărire se vor constitui în conformitate cu prevederile din "Norme tehnice pentru amenajarea pădurilor".

La amenajarea anterioară arboretele analizate erau incluse în următoarele subunități de gospodărire:

- S.U.P. "A" - Codru regulat - sortimente obișnuite;
- S.U.P. "O" – Suprafețe de fond forestier validate ce urmează a fi puse în posesie;
- S.U.P. "K" - Rezervații de semințe;
- S.U.P. "M" – Păduri supuse regimului de conservare deosebită.

La amenajarea actuală se recomandă în principiu menținerea subunităților de gospodărire menționate.

În cazul în care vor exista suprafețe validate în baza legilor fondului funciar și nepuse în posesie până la finele anului 2022, acestea vor fi constituite ca S.U.P. "O" – Suprafețe de fond forestier validate ce urmează a fi puse în posesie.

Dacă pe parcursul desfășurării lucrărilor de teren va apărea necesitatea constituirii unor alte tipuri de subunități, proiectantul va aduce la cunoștința Conferinței a II-a de amenajare care va decide oportunitatea creării acestora.

10. Situația respectării posibilității, pe unitate de producție

Lucrarea /u.m.	Împăduriri	Dega-jări	Curățiri		Rărituri		Produse principale		Produse Acciden-tale I	Tăieri de conservare		Tăieri de igienă		Produse accidentale II
	ha	ha	ha	mc	ha	mc	ha	mc	mc	ha	mc	ha	mc	mc
U.P. V Zlaști														
Prevederi	3,80	4,22	9,61	42	58,08	1588	23,81	4000	-	7,41	141	992,35	847	-
Realizări	0,05	4,56	11,44	48	23,85	873	35,50	3996	320	2,42	65	-	-	-
%	1	108	119	114	41	55	149	100	-	33	46	-	-	-
U.P. VI Valea Roatei														
Prevederi	0,81	1,87	12,37	54	22,09	424	9,11	1000	-	8,08	274	77,00	63	-
Realizări	-	-	7,73	32	-	-	9,18	801	21	3,48	153	-	-	-
%	-	-	62	59	-	-	101	80	-	43	56	-	-	-

11. Structura arboretelor (compoziție, consistență și clase de vârstă)

Compoziție

U.P. (Nr. / denumire)	Suprafață pădure	Compoziție (specia / %)									
		FA	GO	MO	CA	CE	ME	SC	DR	DT	DM
V Zlaști	2035,49	50	20	8	8	6	3	-	1	4	-
VI Valea Roatei	556,35	33	22	5	13	13	-	-	2	7	5

Consistență

U.P. (Nr. / denumire)	Suprafață pădure (ha)	Consistență medie
V Zlaști	2035,49	0,79
VI Valea Roatei	556,35	0,81

Clase de vârstă

U.P. (Nr. /denumire)	Suprafață pădure (ha)	Clase de vârstă (%)						
		I	II	III	IV	V	VI	VII și peste
V Zlaști	2035,49	5	10	14	30	18	14	9
VI Valea Roatei	556,35	14	36	8	1	2	31	8

12. Probleme speciale

În raza Ocolului Silvic Hunedoara sunt constituite arii naturale protejate / situri Natura 2000, care se suprapun peste fondul forestier proprietate publică a statului (RONPA 0528 Pădurea Chizid, RONPA0929 Geoparcul Dinosaurilor Țara Hațegului și ROSCI0250 Ținutul Pădurenilor). Inițierea procedurii de evaluare a efectelor potențiale ale amenajamentelor silvice O.S. Hunedoara se va face de către D.S. Hunedoara, conform H.G. 1076/2004.

- Șeful de proiect împreună cu Direcția Silvică Hunedoara și Ocolul Silvic Hunedoara vor analiza arboretele "surse de semințe" care se vor corela cu "Catalogul național al materialelor de baza pentru producerea materialelor forestiere de reproducere" (Ord. 1645/2013) și arboretele "resurse genetice" din Catalogul Național al Resurselor Genetice Forestiere (Ord. 945/2012). În cazul în care în raza ocolului sunt arborete resurse genetice forestiere, acestea se vor zona la categoria 1.5H iar arboretele din zona tampon la categoria 1.5N;

- La efectuarea lucrărilor de teren și la încadrarea arboretelor în planurile de lucrări, proiectantul va analiza și aplica prevederile Ordinului 3397/2012 privind stabilirea criteriilor și indicatorilor de identificare a pădurilor virgine și cvasivirgine în România;

- În cazul în care, în urma efectuării lucrărilor de teren se vor constata eventualele probleme speciale (scoateri definitive sau temporare din fond forestier apărute pe parcursul derulării amenajamentelor anterioare, pierderea de suprafețe în defavoarea altor proprietari, neconcordanțe dintre actele de proprietate și situația reală din teren privind suprafețele, scoaterea de suprafețe din circuitul productiv, etc.) vor fi aduse la cunoștință proiectantului de către administratorul fondului forestier până cel târziu la definitivarea etapei de teren, urmând a fi analizate și de comun acord se va lua o hotărâre privind soluționarea acestor probleme, conform reglementărilor în vigoare;

- Măsurarea efectivă a lungimii tuturor drumurilor forestiere, având în vedere că exista diferențe între suprafața și lungimea acestora din inventarul mijloacelor fixe și cea înscrisă în amenajamente;

- Reanalizarea tuturor terenurilor destinate hranei vânatului (V) și a terenurilor cu destinație administrativă (A) de pe raza ocolului și propunerea acestora de a fi împădurite (cazurile în care s-a extins natural vegetația forestieră și pentru care readucerea la condiția destinației ar implica costuri mari);

- Elaborarea amenajamentelor se va face în sistem G.I.S. iar pe hărțile amenajistice vor fi trecute limitele unităților administrativ teritoriale, și ale ariilor protejate existente în raza ocolului;

- Ocolul Silvic Hunedoara va pune la dispoziția proiectantului documentațiile cadastrale existente;

- Acolo unde proiectantul va propune schimbarea categoriei de folosință de la categoria „pădure” la categoria neproductiv”, se vor recolta probe de sol, iar rezultatele vor fi prezentate la Conferința a II-a de amenajare;

- Perioada de valabilitate a prezentului amenajament este de 10 ani (01.01.2023-31.12.2032), cu condiția efectuării recepției finale faza teren până cel târziu la data de 31.12.2022.

Prin adresa nr. 167 / 13.01.2022 a fost transmisă invitația către A.P.M. Hunedoara, privind delegarea unor reprezentanți al acestei instituții pentru a participa la lucrările Conferinței I de amenajare, dar nu s-au prezentat.

Tema de proiectare este însoțită de anexe referitoare la aplicarea legilor fondului funciar.

Conferința I avizează **Tema de proiectare** elaborată pentru amenajarea fondului forestier proprietate publică a statului din cuprinsul O.S. Hunedoara, D.S. Hunedoara, cu luarea în considerare a celor prevăzute în prezentul proces verbal.

Prezentul proces verbal s-a încheiat în 8 exemplare, câte unul pentru fiecare parte semnatară.

ANEXĂ

**la Procesul Verbal al ședinței de preavizare a temei de proiectare -
Conferința I de amenajare pentru fondului forestier proprietate publică
a statului administrat de Regia Națională a Pădurilor – Romsilva din
U.P. V Zlaști și
U.P. VI Valea Roatei
din cadrul Ocolului Silvic Hunedoara, Direcția Silvică Hunedoara**

1. Suprafața fondului forestier proprietate publică a statului la data intrării în vigoare a amenajamentului silvic care se reamenajează

U.P. V Zlaști – 2063,15 ha;
U.P. VI Valea Roatei – 571,10 ha.

2. Suprafața fondului forestier proprietate publică a statului la data Conferinței I

U.P. V Zlaști – 2057,98 ha;
U.P. VI Valea Roatei – 571,10 ha.

3. Suprafața fondului forestier proprietate publică a statului inclusă în arii naturale protejate, la data Conferinței I

Arie naturală protejată (denumire)	Unitate de producție (Nr./denumire)	Suprafața (ha)
-	V Zlaști	-
-	VI Valea Roatei	-

4. Suprafața fondului forestier proprietate publică a statului repartizată pe județe, la data Conferinței I

Județul	Unitate de producție (Nr./denumire)	Suprafața (ha)
Hunedoara	V Zlaști	2057,98
	VI Valea Roatei	571,10

5. Suprafețe de fond forestier proprietate publică a statului înscrise în Catalogul Național al Pădurilor Virgine și Cvasivirgine din România, precum și în siturile naturale ale patrimoniului universal UNESCO – nu sunt.

6. Constituirea unităților de producție

Limitele Ocolului Silvic Hunedoara rămân neschimbate față de amenajarea anterioară. De asemenea limitele teritoriale ale unităților de producție, numărul și denumirea acestora rămân neschimbate.

7. Zonarea funcțională din amenajamentul silvic care expiră și zonarea funcțională propusă în acord cu prevederile planului de management al ariilor naturale protejate și măsurile de conservare din planurile de management ale ariilor naturale protejate respective, aferente habitatelor și speciilor de pe suprafața respectivă

Zonarea funcțională din amenajamentul silvic care expiră

Grupa funcțională	I				II		Total
Categoria funcțională	1.1A	1.2A	1.2L	1.5H	2.1B	2.1C	-
Suprafață (ha)	14,46	590,45	242,06	25,45	1714,96	4,46	2591,84

Zonarea funcțională propusă în acord cu prevederile planului de management al ariilor naturale protejate

Grupa funcțională	I				II		Total
Categoria funcțională	1.1A	1.2A	1.2L	1.5H	2.1B	2.1C	-
Suprafață (ha)	14,46	590,45	242,06	25,45	1709,79	4,46	2586,67

Zonarea funcțională se va face în concordanță cu prevederile O.M. 766/2018.

8. Bazele de amenajare propuse a se adopta sunt:

- regimul *codru, crîng (salcâmete)*;
- compoziția țel: corespunzătoare tipului natural fundamental de pădure pentru arboretele exploatabile și compoziția țel la exploatabilitate pentru celelalte arborete;
- exploatabilitatea: *de protecție* pentru arboretele din grupa I-a funcțională și *tehnică* pentru arboretele din grupa a II – a funcțională;
- tratamente: tăieri progresive, tăieri în crîng și tăieri rase;
- ciclul: se va stabili în concordanță cu formațiile și speciile forestiere care compun pădurea, funcțiile social-economice atribuite arboretelor, vârsta medie a exploatabilității și posibilitatea de creștere a eficacității funcționale a arboretelor și a pădurii în ansamblu.

9. Subunitățile de gospodărire

La amenajarea anterioară arboretele analizate erau incluse în următoarele subunități de gospodărire:

- S.U.P. "A" - Codru regulat - sortimente obișnuite;
- S.U.P. "O" – Suprafețe de fond forestier validate ce urmează a fi puse în posesie;
- S.U.P. "K" - Rezervații de semințe;
- S.U.P. "M" – Păduri supuse regimului de conservare deosebită.

La amenajarea actuală se recomandă în principiu menținerea subunităților de gospodărire menționate.

10. Situația respectării posibilității, pe unitate de producție

Lucrarea /u.m.	Împăduriri	Dega-jări	Curățiri		Rărituri		Produce principale		Produce Acciden-tale I	Tăieri de conservare		Tăieri de igienă		Produce accidentale II
	ha	ha	ha	mc	ha	mc	ha	mc	mc	ha	mc	ha	mc	mc
U.P. V Zlaști														
Prevederi	3,80	4,22	9,61	42	58,08	1588	23,81	4000	-	7,41	141	992,35	847	-
Realizări	0,05	4,56	11,44	48	23,85	873	35,50	3996	320	2,42	65	-	-	-
%	1	108	119	114	41	55	149	100	-	33	46	-	-	-
U.P. VI Valea Roatei														
Prevederi	0,81	1,87	12,37	54	22,09	424	9,11	1000	-	8,08	274	77,00	63	-
Realizări	-	-	7,73	32	-	-	9,18	801	21	3,48	153	-	-	-
%	-	-	62	59	-	-	101	80	-	43	56	-	-	-

11. Structura arboretelor (compoziție, consistență și clase de vârstă)

Compoziție

U.P. (Nr. / denumire)	Suprafață pădure	Compoziție (specia / %)									
		FA	GO	MO	CA	CE	ME	SC	DR	DT	DM
V Zlaști	2035,49	50	20	8	8	6	3	-	1	4	-
VI Valea Roatei	556,35	33	22	5	13	13	-	-	2	7	5

Consistență

U.P. (Nr. / denumire)	Suprafață pădure (ha)	Consistență medie
V Zlaști	2035,49	0,79
VI Valea Roatei	556,35	0,81

Clase de vârstă

U.P. (Nr. /denumire)	Suprafață pădure (ha)	Clase de vârstă (%)						
		I	II	III	IV	V	VI	VII și peste
V Zlaști	2035,49	5	10	14	30	18	14	9
VI Valea Roatei	556,35	14	36	8	1	2	31	8