



Ministerul Mediului
Agencia Națională pentru Protecția Mediului

AGENȚIA PENTRU PROTECȚIA MEDIULUI IALOMITA

AVIZ DE MEDIU

Nr.2 din 04.03.2019

Ca urmare a notificării adresate de **Comuna Suditi**, cu sediul în com.Suditi, jud.Ialomita, înregistrată la APM Ialomita cu nr.2691/20.04.2018,

- în urma analizării documentelor transmise și a verificării,
- în urma parcurgerii integrale a etapelor procedurale, prevăzute de :
- HG nr. 1076/2004** privind stabilirea procedurii de realizarea evaluării de mediu pentru planuri și programe,
- OUG nr.57/2007** privind regimul ariilor natural protejate, conservarea habitatelor natural, a florei și faunei salbatice, cu modificările și completările ulterioare;
- Ordinul MMP nr.19/2010**, privind stabilirea procedurii de realizare a evaluării de mediu pentru planuri și programe;

Și în baza:

- OUG nr.1/2017** privind organizarea și funcționarea Ministerului Mediului;
- HG nr.1000/2012** privind reorganizarea și funcționarea Agenției Naționale pentru Protecția Mediului și a instituțiilor publice aflate în subordinea acesteia,
- OUG nr.195/2005** aprobată prin **Legea nr.265/2006** cu modificările și completările ulterioare privind protecția mediului,

Se emite:

AVIZ DE MEDIU

Pentru

„Reactualizare PUG și RLU comuna Suditi”

promovat de: Comuna Suditi, cu sediul în com.Suditi, jud. Ialomita
în scopul adoptării/aprobării „Reactualizare PUG și RLU comuna Suditi”- propus a fi realizat în com.Suditi, jud.Ialomita.

Planul urbanistic general, conține strategia, prioritățile, reglementările și servitutele de urbanism, aplicate în utilizarea terenurilor și construcțiilor din cadrul localității:

- Stabilirea direcțiilor și reglementărilor de amenajare a teritoriului și dezvoltare urbanistică a localității;
- Utilizarea rațională și echilibrată a terenurilor necesare funcțiilor urbanistice;
- Precizarea zonelor cu riscuri naturale;
- Evidențierea fondului construit valoros și a modului de valorificare a acestuia în folosul localității;
- Creșterea calității vieții, cu precădere în domeniile locuirii și serviciilor;
- Fundamentarea realizării unor investiții de utilitate publică;

AGENȚIA PENTRU PROTECȚIA MEDIULUI IALOMITA

Strada Mihai Viteazul, nr. 1, Slobozia, Ialomita, cod 920083



-Asigurarea suportului reglementar pentru eliberarea certificatelor de urbanism si a autorizatiilor de construire;

-Corelarea intereselor colective cu cele individuale in ocuparea spatiului.

Obiectivele planului:

-optimizarea relatiilor localitatilor cu teritoriul lor administrativ si judetean.

-valorificarea potentialului natural, economic si uman.

-organizarea si dezvoltarea cailor de comunicatii.

-stabilirea si delimitarea teritoriului intravilan.

-stabilirea si delimitarea zonelor construibile.

-stabilirea si delimitarea zonelor functionale.

-stabilirea si delimitarea zonelor cu interdictie temporara sau definitiva de construire.

-stabilirea si delimitarea zonelor protejate si de protectie a acestora.

-modernizarea si dezvoltarea echiparii edilitare.

-evidentierea detinatorilor terenurilor din intravilan.

-stabilirea obiectivelor de utilitate publica.

-stabilirea modului de utilizare a terenurilor si conditiilor de conformare si realizare a constructiilor.

Date generale:

Comuna Suditi are in componenta satul Suditi si satul Gura Vaii, este situată în partea de sud a județului Ialomița, suprafata teritoriului administrativ, este de 5860,44 ha, din care: 238,605 ha intravilan(inclusiv trupuri izolate) si 5621,835 ha extravilan.

Conform recensământului din anul 2011 in comuna Ion Roata sunt 2026 locuitori.

Comuna Suditi se afla la, aproximativ, 22 km fata de Slobozia si 12,5 km fata de Tandaarei.

Pe teritoriul administrativ al comunei Suditi sunt situri arheologice cu caracter de monument istoric:

Situri arheologice

IL – I – s – B – 14066 – COD RAN 94544.01.01, „La Cot”- sat Suditi, com. Suditi. Situl se afla la NE de sat, la sud de raul Ialomita, la E de DJ 201, suprafata sitului este de cca 2 ha, cu punctele:

- **IL – I – s – B – 14066.01 – COD RAN 94544.01.02**, asezare medievala(evul mediu timpuriu) de tip Dridu, locuire civila – sec IX-XI

- **IL – I – s – B – 14066.02** – Asezare daco – romana, locuire civila – sec IV

Monumente istorice

SAT SUDITI

-**IL – II – m- B – 20204** – „Casa cu carciuma” – Enache Pamblica – an 1928, Str. Mare nr. 123

Teritoriul administrativ al comunei Suditi se suprapune cu ROSCI0290 Coridorul Ialomitei (2,18 %) si cu ROSPA0152 Coridorul Ialomitei (2,18%), care sunt atribuit in administrare RNP Romsilva Administratia Parcului Natural Balta Mica a Brailei.

Vecinatati administrative:

-la nord- comuna Ograda (10,3 km);

-la sud si vest –comuna Prisoru(23 km), jud.Calarasi;

-la est- comuna Saveni (5,1 km);


-la sud-est-comuna Stefan cel Mare, jud.Calarasi;

INTRAVILAN EXISTENT. ZONE FUNCTIONALE. BILANT TERITORIAL

AGENȚIA PENTRU PROTECȚIA MEDIULUI IALOMITA

Strada Mihai Viteazul, nr. 1, Slobozia, Ialomița, cod 920083

Tel: 0243-232971, Fax: 0243-215949 e-mail : office@apmil.anpm.ro



Intravilanul satului Suditi propus la nivelul anului 2000 (PUG comuna Suditi anul 2000) a fost de **233.105 ha** din care : suprafata sat Suditi era de **191.00 ha**, sat Gura Vaii – **37.235 ha** si **4.87 ha** Trupuri izolate. In datele obtinute de la OCPI apar cateva trupuri independente de intravilan care nu sunt construite si nu apar ca trupuri in PUG-ul elaborat in anul 2000 , nu s-au luat in considerare:

- **TRUP 3 – 0.3711 ha- nu exista nici o constructie**
- **TRUP 5 – 0.093 ha nu exista nici o constructie**

Datele care au stat la baza elaborarii PUG-ului din anul 2000 au fost obtinute prin reambularea planurilor existente – trapezele- ortofotoplanuri executate in anul 1990 pe baza unor aerografii din 1986 si editate de IGFCOT in 1991.

Masuratorile cadastrale efectuate in anul **2017 in sistem STEREO 70** – masuratori care stau la baza elaborarii prezentei documentatii au relevat o suprafata a intravilanului existent pentru trupul principal al satului Suditi si al satului Gura Vaii identice cu cele din anul 2000, ceea ce duce la un total pentru intravilanul existent de **233.105 ha**.

Fata de anul 2000 s-a inclus in calculul bilantului existent suprafata de **5.50 ha** aferente PUZ Panouri Fotovoltaice – Trup independent **T 10**.

Intravilanul existent in anul **2017** are in componenta urmatoarele zone functionale:

- **Sat Gura Vaii cu trupuri aferente – total intravilan existent – 43.837 ha:**
 - zone de locuinte si dotari aferente –**30.33 ha**
 - zone de institutii publice si servicii – **0.22 ha**
 - zona unitati de cult-biserici – **0.15 ha**
 - zona unitati agricole –**0.78 ha**
 - zona sport, agrement, spatii verzi – **0.52 ha**
 - zona servicii parc fotovoltaic – **5.50 ha**
 - cai de comunicatie si transport cu amenajari aferente – **5.67 ha**
 - zona pentru echipare edilitara –**0.045 ha**
 - zona gospodarie comunala, cimitire- **0.622 ha**

 - **Sat Suditi cu trupuri izolate aferente – total intravilan existent – 194.768 ha :**
 - zone de locuinte si dotarie aferente –**140.00 ha**
 - zone de institutii publice si servicii – **1.89 ha**
 - zona institutii de invatamant – **0.87 ha**
 - - zona unitati de cult-biserici – **0.185 ha**
 - zona unitati agricole, zootehnice –**20.37 ha**
 - zona sport, agrement, spatii verzi – **0.41 ha**
 - pasune in intravilan – **0.88 ha**
 - cai de comunicatie si transport cu amenajari aferente – **22.223 ha**
 - zona pentru echipare edilitara –**0.57 ha**
 - zona gospodarie comunala, cimitire, groapa de gunoi inchisa- **5.02 ha**
 - ape- canale – **1.09 ha**
 - Crama T6 – **0.078 ha**
 - Canton silvic T8 – **0.546 ha**
 - Statie pompare ANIF T9 – **0.636 ha**
- Aceste suprafete au caracter orientativ.***

BILANT TERITORAL AL FOLOSINTEI SUPRAFETELOR DIN TERITORIUL ADMINISTRATIV EXISTENT AL COMUNEI SUDITI (ha)

AGENȚIA PENTRU PROTECȚIA MEDIULUI IALOMITA
Strada Mihai Viteazul, nr. 1, Slobozia, Ialomița, cod 920083
Tel: 0243-232971, Fax: 0243-215949 e-mail : office@apmil.anpm.ro



TERITORIUL ADMINISTRATIV AL COMUNEI	CATEGORIA DE FOLOSINTA										TOTAL
	AGRICOL					NEAGRICOL					
	Arabil	Pasuni	Pasuni Marc.	Vii	Li- vezi	Paduri	Ape	Curti Constr.	Cai de Comun	Nep	
EXTRAVILAN	4317.697	487.50	14.48	18.0	—	620.93	67.793	1.14	91.155	3.14	5621.835
INTRAVILAN	—	0.88	—	—	—	—	1.09	208.745	27.89	—	238.605
TOTAL	4316.697	488.38	14.48	18.0	—	620.93	68.883	209.885	119.045	3.14	5860.44
% DIN TOTAL	73.67%	8.33%	0.25%	0.30 %	—	10.60%	1.17%	3.58%	2.03%	0.07 %	100%

Din totalul de 5860.44 ha, o suprafata de 14.48 ha (pasune), este cedata comunei Marculesti

Trupurile izolate din extravilan(existent) :

TRUP 1 - fost teren de fotbal - 0.48 ha

TRUP 2 - cimitir Gura Vaii - 0.622 ha

TRUP 3 - nu exista in PUG vechi- nu s-a luat in calcul

TRUP 4 - fosta groapa de gunoi - 2.35 ha

TRUP 5 - nu exista in vechiul pug – nu s-a luat in calcul

TRUP 6 - Crama - nu exista in vechiul PUG - 0.078 ha

TRUP 7 - Casa din vie - 0.158 ha

TRUP 8 - canton silvic - 0.546 ha


TRUP 9 - statie pompare - 0.636 ha

TRUP 10 - PUZ - panouri fotovoltaice - 5.50 ha

TOTAL suprafata trupuri in extravilan (existent) = 10.37 ha

BILANT TERITORIAL AL FOLOSINTEI SUPRAFETELOR DIN TERITORIUL ADMINISTRATIV PROPOS AL COMUNEI SUDITI (ha)

TERITORIUL ADMINISTRATIV AL COMUNEI	CATEGORIA DE FOLOSINTA										TOTAL
	AGRICOL					NEAGRICOL					
	Arabil	Pasuni	Pasuni Marc.	Vii	Liv ezi	Paduri	Ape	Curti Constr.	Cai de Comun	Neprod.	
EXTRAVILAN	4314.18	490.43	14.48	18.00	—	620.93	67.793	0.20	91.375	3.14	5620.528



AGENȚIA PENTRU PROTECȚIA MEDIULUI IALOMITA

Strada Mihai Viteazul, nr. 1, Slobozia, Ialomița, cod 920083

Tel: 0243-232971, Fax: 0243-215949 e-mail : office@apmil.anpm.ro

INTRAVILAN	3.69	---	---	---	---	---	1.09	207.462	27.67	---	239.912
TOTAL	4317.87	490.43	14.48	18.00	---	620.93	68.883	207.662	119.045	3.14	5860.44
% DIN TOTAL	73.67%	8.37%	0.25%	0.30%	---	10.60%	1.17%	3.54%	2.03%	0.07 %	100%

Din totalul de 5860.44 ha, o suprafata de 14.48 ha (pasune), este cedata comunei Marculesti

Suprafata propusa pentru introducere in intravilan **4,64 ha** reprezentand:

- **3.69 ha** extindere trup principal sat Suditi, in zona agrozootehnica si de depozitare servicii;
- **0.95 ha** extindere trup principal sat Gura Vaii in partea de NV, cu o zona ce are functiune mixta unitati agricole si depozitari servicii;
- s-a desfiintat **trup 4** fost amplasament groapa de gunoi **2.35 ha** – acum pasune si **trup 1** – fost teren de fotbal sat Gura Vaii .

Conturul intravilanului trupurilor principale sat Suditi si sat Gura Vaii s-au adaptat conditiilor actuale si au fost reajustate in urma masuratorilor topografice efectuate.

SUPRAFETE TRUPURI INTRAVILAN PASTRATE SI PROPUSE

TRUP 2 - cimitir gura vaii - 0.622 ha

TRUP 6 - Crama - 0.078 ha

TRUP 7 - Casa din vie - 0.158 ha

TRUP 8 - canton silvic - 0.546 ha

TRUP 9 - statie popmare - 0.636 ha

TRUP 10 - PUZ - panouri fotovoltaice - 5.50 ha - trup integrat in intravilan sat Gura Vaii

TOTAL TRUPURI INDEPENDENTE – 2.04 ha

BILANT TERITORIAL AL SUPRAFETELOR CUPRINSE IN INTRAVILANUL EXISTENT/PROBUS AL SATULUI SUDITI

ZONE FUNCTIONALE	EXISTENT		PROBUS	
	SUPRAFATA	PROCENTE	SUPRAFATA	PROCENTE
	HA	DIN TOTAL	HA	DIN TOTAL
Locuinte si functiuni complementare	140.0	71.88 %	140.62	71.93%
Instituti publice si servicii	1.89	0.97 %	1.89	0.96%
Zona unitati de invatamant	0.87	0.45 %	0.90	0.46%
Zona unitati de cult biserici	0.185	0.09 %	0.185	0.09 %
Zona unitati agricole, zootehnic + T7	18.12	9.31 %	---	---

AGENȚIA PENTRU PROTECȚIA MEDIULUI IALOMITA

Strada Mihai Viteazul, nr. 1, Slobozia, Ialomița, cod 920083

Tel: 0243-232971, Fax: 0243-215949 e-mail : office@apmil.anpm.ro

5




Zona mixta unitati agricole, unitati industriale nepoluante /depozitare, servicii, propunere	-----	-----	20.34	10.40 %
Zona sport si agrement, spatii verzi , spatii verzi protectie sanitara	2.66	1.36%	2.66	1.36 %
Cai de comunicatie si transport rutier	22.223	11.42 %	21.907	11.20 %
Zona pentru echipare edilitara : amplasamente statii de epurare , gospodarie de apa	0.57	0.29 %	1.99	1.01 %
Gospodarie comunală, fosta groapa de gunoi – T4 , cimitire	5.02	2.58 %	2.67	1.37 %
Pasune in intravilan	0.88	0.46 %	-----	-----
Ape- canal	1.09	0.56 %	1.09	0.56 %
Crama – T6	0.078	0.02 %	0.078	0.05 %
Canton Silvic – T8	0.546	0.28 %	0.546	0.28 %
Statie de Pompare – ANIF – T9	0.636	0.33 %	0.636	0.33 %
TOTAL INTRAVILAN	194.768	100 %	195.512	100 %

Din suprafata Trup A sat Suditi zona centrala propusa este de 7.66 ha.

BILANT TERITORIAL AL SUPRAFETELOR CUPRINSE IN INTRAVILANUL EXISTENT/PROBUS AL SATULUI GURA VAI

ZONE FUNCTIONALE	EXISTENT		PROBUS	
	SUPRAFATA	PROCENTE	SUPRAFATA	PROCENTE
	HA	DIN TOTAL	HA	DIN TOTAL
Locuinte si functiuni complementare	30.33	69.19 %	30.33	68.31%
Instituti publice si servicii	0.22	0.50 %	0.22	0.49 %
Zona unitati de cult biserici	0.15	0.34 %	0.15	0.34 %
Zona unitati agricole,	0.78	1.78 %	-----	-----
Zona mixta unitati agricole, unitati industriale nepoluante /depozitare, servicii, propunere	-----	-----	7.23	16.28 %
Zona sport si agrement, spatii verzi , spatii verzi protectie sanitara (+T1)	0.52	1.18 %	0.04	0.10 %
Cai de comunicatie si transport rutier	5.67	12.93 %	5.763	12.98 %
Zona pentru echipare edilitara : gospodarie de apa	0.045	0.11 %	0.045	0.10 %



AGENȚIA PENTRU PROTECȚIA MEDIULUI IALOMITA

Strada Mihai Viteazul, nr. 1, Slobozia, Ialomița, cod 920083
 Tel: 0243-232971, Fax: 0243-215949 e-mail : office@apmil.anpm.ro

Gospodarie comunala, cimitire-T2	0.622	1.42 %	0.622	1.40 %
Zona SERVICII- Parc fotovoltaic – T10	5.50	12.55 %	-----	-----
TOTAL INTRAVILAN	43.837	100 %	44..40	100 %

Din suprafata Trup B sat Gura Vaii zona centrala propusa este de 1.82 ha.

Avizul se emite cu urmatoarele conditii:

1. La amplasarea si functionarea constructiilor ce se vor realiza conform zonificarii functionale se vor respecta urmatoarele conditii:

- zona construabila indicata in plan;
- zonele de siguranta si protectie ale cailor de circulatie rutiera, ale monumentelor istorice;
- culoarele de siguranta si de protectie ale retelelor edilitare;
- utilizari permise si restricti conform prevederilor RLU pentru zonele propuse;
- necesarul de parcaje va fi dimensionat in functie de prevederile normativelor in vigoare;
- distantele de protectie sanitara fata de sursele de poluare sau disconfort (unitati economice, cimitire, statii de epurare si trasee tehnico-edilitare);
- conformarea constructiilor cu respectarea prevederilor Regulamentului Local de Urbanism ;

Se instituie interdictie definitiva de constructii noi in:

- zona de siguranta a cailor de comunicatie rutiera si feroviara;
- zona de protectie si siguranta a canalelor de desecare: 2,50 m de la taluz
- zona culoarelor de siguranta si protectie ale retelelor edilitare;
- in zona rezervata cailor de circulatie rutiera propuse ;

3.Se va solicita la autoritatea competentă pentru protecția mediului emiterea actelor de reglementare corespunzătoare fiecărei etape a planului de investiții (aviz de mediu, acord de mediu, autorizație de mediu), cand se vor stabili masuri specifice, in functie de locatia, marimea planului/proiectului/activitatii.

4.Se vor respecta prevederile și măsurile celorlalte acte de reglementare emise de alte autorități.

5.Se vor respecta prevederile planului propus;

6.Nocivitatile fizice (zgomot, vibratii), substantele poluante si alte nocivitati ce ajung in zonele locuite nu vor putea depasi limitele maxime admisibile din standardele de stat in vigoare

7.Se vor respecta prevederile OUG 57/2007 privind regimul ariilor naturale protejate, conservarea habitatelor naturale, a florei si faunei sălbatice, cu modificările si completările ulterioare si masurile impuse prin avizul favorabil nr.3902/IM/07.11.2018, emis de RNP – ROMSILVA –DS Braila, Administratia Parcului Natural Balta Mica a Brailei;

8. Masuri PSI și de evitare a riscurilor unor accidente:

- asigurarea mijloacelor de stingere a incendiilor, conform legislației în vigoare;
- montarea conductelor și a cablurilor electrice, conform normelor în vigoare.

9. Măsuri de supraveghere și control a factorilor de mediu:

- masuri de prevenire si reducere a poluarii in faza de executie a proiectului;
- masuri de prevenire si reducere a poluarii in perioada de exploatare .

Masuri de reducere sau de compensare a efectelor semnificative asupra mediului :

Masuri pentru factorul de mediu AER

-minimizarea emisiilor de praf și pulberi prin aplicarea de tehnologii care să respecte legislația de mediu în vigoare;

-amenajarea de platforme pentru depozitarea materialelor, a utilajelor și deșeurilor;

AGENȚIA PENTRU PROTECȚIA MEDIULUI IALOMITA
Strada Mihai Viteazul, nr. 1, Slobozia, Ialomița, cod 920083
Tel: 0243-232971, Fax: 0243-215949 e-mail : office@apmil.anpm.ro



-verificarea periodică a utilajelor și mijloacelor de transport, în ceea ce privește nivelul de emisii de monoxid de carbon și a altor gaze de eșapament și punerea în funcțiune numai după remedierea eventualelor defecțiuni;

-exploatarea utilajelor în limitele parametrilor normali de funcționare;

-se interzice depozitarea de pamant excavat sau materiale de constructii in afara amplasamentului obiectivului si in locuri neautorizate;

-se organizeaza spatii bine determinate pentru depozitarea selectiva a diverselor deseuri pana la evacuarea de pe amplasament;

-elaborarea planului de interventie in caz de poluari accidentale si prezentarea lui la APM Ialomita inainte de inceperea lucrarilor de constructie;

-minimizarea perioadei de implementare a proiectelor;

-se va monitoriza permanent aerul in zona statiilor de epurare, determinandu-se periodic concentratiile gazelor care pot rezulta din degradarea materiilor organice (CH₄, CO₂, NH₃, H₂S, NO_x);

-protectia calitatii aerului prin diminuarea poluarii produse de procesele de combustie din activitatile economice si prin inlocuirea tipului de combustibil cu unul mai putin poluant;

-reducerea emisiilor din combustie prin aplicarea unor solutii tehnice alternative moderne;

-minimizarea poluarii provenite de la combustibilii folositi pentru incalzirea locuintelor proprii, prepararea hranei;

-folosirea combustibilului cu un continut mai redus de sulf si a energiei alternative;

-folosirea unei agriculturi durabile a caror obiective principale sunt asigurarea cresterii productiei agricole cu luarea in considerare a conservarii si protejarii resurselor naturale regenerabile;

-monitorizarea calitatii atmosferei in zona analizata, in cazul in care autoritatile in vigoare decid ca anumite activitati economice care se desfasoara pe teritoriul comunei prezinta un posibil pericol asupra calitatii aerului;

Masuri pentru factorul de mediu APA

-solicitarea avizelor / autorizatiilor de gospodarie a apelor necesare reglementarii conditiilor de exploatare a corpurilor/ cursurilor de apa (dupa caz);

-colectarea si evacuare (cu epurare) corespunzatoare a apelor uzate menajere generate pe amplasament;

-controlul periodic al instalatiilor de alimentare cu apa si canalizare (dupa executie);

-verificarea etanseitatii acestora, remedierea operativa a defectiunilor;

-se vor lua masuri de prevenire a poluarii prin asigurarea zonei de protectie conform prevederilor legale;

-indicatorii de calitate ai apelor uzate epurate ce vor fi evacuate, se vor incadra in limitele impuse prin HG nr. 188/2002, cu modificarile si completarile ulterioare;

-dimensionarea retelelor de apa si canalizare se va face in conformitate cu obiectivele propuse si natura terenului;

-reducerea folosirii in exces a fertilizantilor si substantelor agrochimice folosite in activitatile agricole;

Masuri pentru factorul de mediu SOL, SUBSOL SI APE SUBTERANE

-interzicerea depozitarii necorespunzatoare a deeurilor; in ceea ce priveste colectarea, depozitarea si transportul deeurilor se impune incheierea de contract cu operatori de salubritate autorizati;

-lucrarile care se vor efectua pentru dotarile tehnico-edilitare se vor executa ingrijit, cu mijloace tehnice adecvate in vederea evitarii pierderilor accidentale pe sol si in subsol;



AGENȚIA PENTRU PROTECȚIA MEDIULUI IALOMITA

Strada Mihai Viteazul, nr. 1, Slobozia, Ialomita, cod 920083

Tel: 0243-232971, Fax: 0243-215949 e-mail : office@apmil.anpm.ro

-se vor lua masuri pentru evitarea disparitii de pamant si materiale de constructii pe carosabilul drumurilor de acces;

-se va evita poluarea solului cu carburanti, uleiuri rezultati in urma operatiilor de stationare, aprovizionare, depozitare sau alimentare cu combustibili a utilajelor si mijloacelor de transport sau datorita functionarii necorespunzatoare a acestora;

-colectarea selectiva a deseurilor rezultate in urma executiei lucrarilor si evacuarea in functie de natura lor pentru depozitare sau valorificare catre serviciile de salubritate, pe baza de contract, tinand cont de prevederile legale;

Masuri pentru factorul de mediu BIODIVERSITATE

Teritoriul administrativ al comunei Suditi se suprapune cu ROSCI0290 Coridorul Ialomitei, ROSPA0152 Coridorul Ialomitei.

Pentru conservarea biodiversitatii si mentinerii unui echilibru ecologic in aria naturala si in vecinatatea acesteia se impun urmatoarele masuri:

-se vor respecta prevederile OUG 57/2007 privind regimul ariilor naturale protejate, conservarea habitatelor naturale, a florei si faunei salbatice , aprobata prin Legea 49/2011;

-se vor respecta masurile impuse prin avizul favorabil nr. 3902/IM/07.11.2018, emis de RNP – ROMSILVA –DS Braila, Administratia Parcului Natural Balta Mica a Brailei, respectiv:

-se vor respecta cu strictete prevederile legale privind protectia si conservarea ariilor naturale protejate si cele privind protectia mediului;

-anterior desfasurarii oricaror activitati se vor obtine toate avizele necesare in vederea reducerii potentialului impact asupra ariei naturale protejate;

-se interzice depozitarea, evacuarea si/sau abandonarea gunoiului menajer, a gunoiului de grajd, a animalelor moarte, a deseurilor spitalicesti, a deseurilor rezultate din constructii si demolari sau a oricarui alt tip de deșeu in vecinatatea sau pe suprafata ariilor naturale protejate;

-se interzice evacuarea apelor uzate menajere sau industriale in apele raului Ialomita;

-pentru speciile de plante si animale salbatice terestre, acvatice si subterane, listate in Formularul Standard Natura 2000, sunt interzise:

a) orice forma de recoltare, capturare, ucidere, distrugere sau vatamare a exemplarelor aflate in mediul lor natural, in oricare dintre stadiile ciclului lor biologic;

b) perturbarea intenționată în cursul perioadei de reproducere, de crestere, de hibernare si de migratie;

c) deteriorarea, distrugerea și/sau culegerea intenționată a cuiburilor și/sau ouălor din natură;

d) deteriorarea si/sau distrugerea locurilor de reproducere ori de odihna;

e)recoltarea florilor si a fructelor, culegerea, taierea, dezradacinarea sau distrugerea cu intentie a acestor plante in habitatele lor naturale, in oricare dintre stadiile ciclului lor biologic;

f) detinerea, transportul, vanzarea sau schimburile in orice scop, precum si oferirea spre schimb sau vanzare a exemplarelor luate din natura, in oricare dintre stadiile ciclului lor biologic.

-titularul de aviz se va asigura de respectarea legislatiei specifice in cadrul activitatii desfasurate(jegislatie silvica, de protectie a mediului, pe linia securitatii si sanatatii in munca, pe linia PSI).

Titularul planului are obligatia sa respecte prevederile urmatoarelor acte normative:

-OUG 195/2005, privind protectia mediului, aprobata prin Legea 265/2006, cu modificarile si completarile ulterioare;

-Ord MS 119/2014 pentru aprobarea Normelor de igiena si sanatate publica privind mediul de viata al populatiei, cu modificarile si completarile ulterioare;

-Legea apelor 107/1996, cu modificarile si completarile ulterioare;

-HG 188/2002 privind aprobarea unor norme privind conditiile de descarcare in mediul acvatic a apelor uzate , cu modificarile si completarile ulterioare;


AGENȚIA PENTRU PROTECȚIA MEDIULUI IALOMITA

Strada Mihai Viteazul, nr. 1, Slobozia, Ialomița, cod 920083

Tel: 0243-232971, Fax: 0243-215949 e-mail : office@apmil.anpm.ro



- Legea 458/2002, modificata si completata de Legea 311/2004, privind calitatea apei potabile;
- HG 930/2005 pentru aprobarea Normelor special privind caracterul si marimea zonelor de protectie sanitara si hidrogeologica;
- HG 974/2004 pentru aprobarea Normelor de supraveghere, inspectie sanitara si monitorizare a calitatii apei potabile si a Procedurii de autorizare sanitara a productiei si distributiei apei potabile;
- Legea 211/2011 privind regimul deseurilor, cu modificarile si completarile ulterioare;
- HG 349/2005 privind depozitarea deseurilor cu modificarile si completarile ulterioare;
- HG 856/2002 privind evident gestiunii deseurilor si pentru aprobarea listei cuprinzand deseurile, inclusiv deseurile periculoase;
- STAS 12025-81 – efectele vibratiilor produse asupra cladirilor si partilor de cladire;
- Legea 350/2001 privind amenajarea teritoriului si urbanismul, cu modificarile si completarile ulterioare;
- Legea 50/1991 privind autorizarea executarii lucrarilor de constructii, cu modificarile si completarile ulterioare;
- Ordinul ministrului transporturilor, constructiilor si turismului 1430/2005 pentru aprobarea Normelor metodologice de aplicare a Legii 50/1991 privind autorizarea executarii lucrarilor de constructii, cu modificarile si completarile ulterioare;
- Legea 18/1991 fondului funciar cu modificarile si completarile ulterioare;
- Legea 104/2011 privind calitatea aerului inconjurator;
- Ordinul MAPPM 462/1993 pentru aprobarea Conditilor tehnice privind protectia atmosferica si Normele metodologice privind determinarea emisiilor de poluanti atmosferici produsii de surse stationare;
- Ordinul 3299/2012 pentru aprobarea metodologiei de realizare si raportare a inventarelor privind emisiile de poluanti din atmosfera cu modificarile si completarile ulterioare;
- STAS 10009/1988 – Acustica Urbana;
- HG 448/2005 privind deseurile de echipamente electrice si electronice;
- Ordonanta 47/2005 privind reglementari de neutralizare a deseurilor de origine animala;
- HG 1756/2006 privind limitarea nivelului emisiilor de zgomot in mediu produs de echipamente destinate utilizarii in exteriorul cladirilor;
- HG 235/2007 privind gestionarea uleiurilor uzate;
- HG 170/2004 privind gestionarea anvelopelor uzate;
- HG 1132/2008 privind regimul batriilor si acumulatorilor care contin substante periculoase;
- Ordinul MMGA 344/2004 pentru aprobarea Normelor tehnice privind protectia mediului si in special a solurilor, cand se utilizeaza namolurile de epurare in agricultura;
- Legea 307/2006 privind apararea impotriva incendiilor;
- OUG 68/2007 privind raspunderea de mediu cu referire la prevenirea si repararea prejudiciului asupra mediului, aprobata prin Legea 19/2008, cu modificarile si completarile aduse prin OUG 15/2009;
- HG 1408/2007 privind modalitatile de investigare si evaluare a poluarii solului si subsolului;
- HG 1403/2007 privind refacerea zonelor in care solul, subsolul si ecosistemele terestre au fost afectate;
- OUG 57/2007 privind regimul ariilor natural protejate, conservarea habitatelor natural, a florei si faunei salbatice, cu modificarile si completarile ulterioare;
- HG 53/2009 pentru aprobarea Planului national de protectie a apelor subterane impotriva poluarii si deteriorarii;
- Ordinul MM 137/2009 privind aprobarea valorilor de prag pentru corpurile de ape subterane din



AGENCIJA PENTRU PROTECTIA MEDIULUI IALOMITA

Strada Mihai Viteazul, nr. 1, Slobozia, Ialomita, cod 920083
 Tel: 0243-232971, Fax: 0243-215949 e-mail : office@apmil.anpm.ro

- Ordinul ministrului internelor si reformei administrative si al ministrului agriculturii si dezvoltarii rurale nr. 605/579/2008 pentru aprobarea Dispozitiilor generale de aparare impotriva incendiilor pe timpul utilizarii focului deschis la arderea de miristi, vegetatie uscata si resturi vegetale;
- Ordinul 242/2005 pentru aprobarea organizarea sistemului national de monitoring integrat al solului, de supraveghere, control si decizii pentru reducerea aportului de poluanti proveniti din surse agricole si de management al reziduurilor organice provenite din zootehnie in zone vulnerabile si potential vulnerabile la poluarea cu nitrati si pentru aprobarea Programului de organizare al Sistemului National de Monitoring Integrat al Solului, de supraveghere, control si decizii pentru reducerea aportului de poluanti proveniti din surse agricole si de management al reziduurilor organice provenite din zootehnie in zone vulnerabile si potential vulnerabil la poluarea cu nitrati;
- Legea 46/2008-Codul silvic;
- Legea 289/2002 privind perdelele forestiere;
- Legea 24/2007 privind reglementarea si administrarea spatiilor verzi din zonele urbane, cu modificarile si completarile ulterioare;
- HG 1470/2004 privind aprobarea Strategiei nationale de egstionare a deseurilor si a Planului national de gestionare a deseurilor;
- Planul Regional de Gestionare a Deseurilor si Planul Judetean de gestionare a Deseurilor Ialomita;

Monitorizarea efectelor semnificative ale implementarii planului PUG Comuna Suditi

Obiectivul relevant pentru mediu	Indicator	Frecventa	Responsabilitate
1. Monitorizarea implementarii obiectivelor PUG			
Crearea si asigurarea unor spatii de buna calitate, orientate spre utilizator, care joaca un rol important in conditiile de trai ale populatiei ca suma a tuturor spectelor economice, tehnologice, sociale si ecologice: -Respectarea POT, CUT; -Respectarea aliniamentului; -Respectarea regimului de inaltime;	-Modul de utilizare a suprafetelor de teren, (ha, %); -Numar de cazuri de POT si CUT schimbat fata de prevederile PUZ (nr.); -Numar de derogari de la regulament pentru schimbari in functiuni (Nr); -Distante, inaltime (m);	Anual;	Autoritatea administratiei publice locale.



-Amenajarea de spatii verzi;			
<p>Imbunatatirea infrastructurii tehnice:</p> <p>-Realizarea sistemelor centralizate de alimentare cu apa si de canalizare ape uzate;</p> <p>-Racordarea constructiilor la retea publica de distributie a apei potabile;</p> <p>-Racordarea constructiilor la retea de canalizare ape menajere;</p> <p>-Asigurarea scurgerii apelor pluviale la reseaua colectoare a acestora;</p> <p>-Imbunatatirea infrastructurii de drumuri</p>	<p>-Realizarea alimentarii cu apa si evacuarii apelor uzate la toti consumatorii din zona (instalatii si grad de acoperire sau numar consumatori)</p> <p>-Numar de drumuri nou construite sau modernizate (numar sau Km), accesul la proprietati</p>	Anual;	Autoritatea administratiei publice locale.

II. Monitorizarea efectelor asupra mediului ale implementarii obiectivelor PUG

<p>APA</p> <p>Asigurarea calitatii apelor uzate evacuate in sistemul de canalizare si in emisar.</p>	<p>Indicatori de calitate specifici apelor uzate evacuate in sistemul de canalizare conform HG 188/2002 cu completarile si modificarile ulterioare prin HG 352/2005 (NTPA 002/2002, NTPA 001/2002)..</p>	<p>-Monitorizarea se va realiza prin Sistemul National de Supraveghere a calitatii Apelor ABA Buzau Ialomita-Administratorul retelei de evacuare centralizata din zona.</p> <p>Emisiile in apa trebuie monitorizate la nivel de operator conform cerintelor din autorizatia de mediu si raportate ABA Buzau</p>
--	--	---



AGENCIJA PENTRU PROTECTIA MEDIULUI IALOMITA

Strada Mihai Viteazul, nr. 1, Slobozia, Ialomița, cod 920083
 Tel: 0243-232971, Fax: 0243-215949 e-mail : office@apmil.anpm.ro

		Ialomita.
APA Asigurarea calitatii apei potabile	Indicatori de calitate conform Legii nr. 458/2002 modificata si completata cu Legea 311/2004	DSP Ialomita
AER Mentinerea calitatii aerului inconjurator sub valorile limita prevazute de normele in vigoare. Programul de monitorizare a calitatii factorului de mediu AER va include urmatoarele actiuni: -Monitorizarea calitatii aerului in zona locuita potential afectata de investitia analizata/ concentratii de poluanti in aerul ambiental in zonele populate.	-Indicatori de calitate privind niveluri de emisii conform Ordinului 462/1993, -Verificarea implementarii masurilor de protectie a factorului de mediu aer.	Inventarul emisiilor in cadrul Sistemului National de evaluare si gestionare integrata a calitatii aerului. -Emisiile in aer si nivelul trebuie monitorizate la nivel de operator conform cerintelor din autorizatia de mediu.
ZGOMOT Reducerea impactului produs de zgomot si vibratii asupra receptorilor sensibili Monitorizarea nivelului de zgomot in zona cu receptori sensibili	Indicatori privind nivelul de zgomot stabiliti prin STAS 10009-88 si Ordinul MS 119/2014 cu modificarile si completarile ulterioare. Verificarea implementarii masurilor de protectie impotriva zgomotului	Nivelul de zgomot trebuie monitorizat la nivel de operator conform cerintelor din autorizatia de mediu.
SANATATE Ameliorarea starii de sanatate a populatiei prin	-Indicatori de calitate prevazuti in Ord. MS 119/2014. -Indicatori de calitate pentru emisii	Structuri teritoriale ale : Institutului National de statistica,

AGENȚIA PENTRU PROTECȚIA MEDIULUI IALOMITA
Strada Mihai Viteazul, nr. 1, Slobozia, Ialomița, cod 920083
Tel: 0243-232971, Fax: 0243-215949 e-mail : office@apmil.anpm.ro



<p>implementarea de masuri care sa vizeze asigurarea dotarilor edilitare si prevenirea poluarii datorita noxelor, inclusiv a poluarii fonice</p>	<p>si imisii aer prevazuti in Ord. 462/1993,</p> <p>-Indicatori de calitate privind nivelul de zgomot stabiliti prin STAS 10009-88</p> <p>-Indicatori de calitate privind apa potabila stabiliti prin Legea 458/2002 modificata si completata cu legea 311/2004</p> <p>-Indicatori de calitate privind starea apelor de suprafata stabiliti prin Ord.161/2003.</p>	<p>Ministerul Sanatatii Publice, Garda Nationala de Mediu, ABA Buzau Ialomita.</p>
--	--	--

**Emiterea avizului de mediu s-a făcut avându-se în vedere :
Modul în care considerațiile de mediu au fost integrate în plan/program**


Obiectivele de mediu iau in considerare si reflecta politicile de mediu nationale si ale UE, precum si obiectivele de mediu stabilite la nivel local si regional in cadrul Planului Local de Actiune pentru Mediu al judetului Ialomita .

Tintele constituie prevederile planului privind reducerea impactului asupra mediului. Deoarece in cazul planului supus evaluarii de mediu, masurile privind reducerea impactului asupra fiecarui factor/aspect de mediu, constituind tintele pentru atingerea obiectivelor de mediu propuse sunt numeroase, s-a optat ca obiectivele sa fie clasificate in doua categorii:

- Obiective strategice de mediu, reprezentand obiectivele stabilite la nivel national, comunitar sau international;
- Obiective specifice de mediu, reprezentand obiectivele relevante pentru plan, derivate din obiectivele strategice, precum si obiectivele stabilite la nivel local si regional.

Modul de de solutionare a problemelor de mediu in raportul de mediu

Factor de mediu	Obiective specifice de mediu	Obiective PUG	Tinte	Indicatori
APA	<p>-Directiva privind calitatea apei destinate consumului uman 98/83/CE, avand ca principal obiectiv protejarea sanatatii populatiei de efectele oricarui tip de contaminare a apei destinate consumului uman;</p> <p>-Directiva privind epurarea</p>	<p>-Realizarea sistemului centralizat de canalizare cu de statie de epurare.</p>	<p>-Indicatorii de calitate ai apelor uzate epurate in statiile de epurare vor trebui sa respecte limitele impuse in NTPA</p>	<p>pH, CBO5, CCOCr, materii in suspensie, detergenti sintetici, etc.</p>



AGENȚIA PENTRU PROTECȚIA MEDIULUI IALOMITA

Strada Mihai Viteazul, nr. 1, Slobozia, Ialomita, cod 920083
Tel: 0243-232971, Fax: 0243-215949 e-mail : office@apmil.anpm.ro

	apelor uzate urbane 91/271/CEE, cu privire la protejarea mediului impotriva efectelor negative ale evacuarilor de ape uzate; -Directiva privind protectia apelor impotriva poluarii cu nitrati din surse agricole 91/676/CEE;		001/2002.	
AER	-Directiva 96/62/CEE, privind evaluarea si managementul calitatii aerului, avand ca scop evaluarea calitatii aerului inconjurator; -Respectarea prevederilor OUG 114/2008, respectiv alocarea a 26 mp spatiu verde/cap de locuitor.	-Mentinerea si intretinerea spatiilor verzi existente si realizarea de noi suprafete de spatii verzi ; -Imbunatatirea legaturilor carosabile in localitate modernizare drumuri principale si secundare.	-In toate etapele de implementare a obiectivelor planului se vor respecta prevederile STAS12574/87	Emisii de poluanti specifici: NOx, NO2, pulberi, CO, etc.
SOL/ UTILIZA- REA TERENU- RILOR	-Directiva cadru 75/442/CEE, privind deseurile; -Directiva 1999/31/CEE privind depozitarea deseurilor;	-Asigurarea unui management corespunzator al deseurilor; -Delimitarea zonei cu riscuri naturale. - Instituirea interdictiei de construire in zonele cu risc.	-Pe perioada de implementarea a obiectivelor PUG se vor limita suprafetele decopertate; -Respectarea prevederilor de gospodarie a apelor si control al eroziunii; -Implementarea prevederilor	Indicatori specifici pentru calitatea solului si starea terenurilor.
POPULATIA	-Cresterea numarului locurilor de munca ; -Creearea conditiilor pentru dezvoltarea economica a zonei.	-Dezvoltarea activitatilor economice;	-Masuri si initiative pentru cresterea economica a zonei prin stimularea implementarii anumitor proiecte.	-Numarul de locuri de munca create; -Numarul de unitati economice/comerciale aparute recent in zona.
MANAGEMENTUL	-Respectarea legislatiei privind colectarea, depozitarea si	-Asigurarea unui	-Implementarea obiectivelor privind	-Tipuri de deseuri


AGENȚIA PENTRU PROTECȚIA MEDIULUI IALOMITA

Strada Mihai Viteazul, nr. 1, Slobozia, Ialomița, cod 920083

Tel: 0243-232971, Fax: 0243-215949 e-mail : office@apmil.anpm.ro



DESEURILOR	eliminarea deșeurilor.	management corespunzător al deșeurilor;	modul de gestionare al deșeurilor, precum și reducerea/eliminarea efectelor acestora asupra mediului.	conform HG 856/2002. -Cantități de deșeuri.
ZGOMOT SI VIBRAȚII	-Respectarea limitelor admise pentru zgomote și vibrații, STAS 10099-88. Protejarea receptorilor sensibili la vibrații.	-Modernizarea infrastructurii rutiere;	-Reducerea zgomotelor și vibrațiilor în zonele sensibile	-Nivel de zgomot : Limita incintei: < 56 dB Zone de locuit: < 50 dB
BIODIVERSITATEA, FLORA SI FAUNA	-Respectarea legislației cu privire la ariile protejate	-Extinderea intravilanului cu 4,64 ha, nu se suprapune peste Situri Natura 2000: ROSPA00152 Coridorul Ialomitei, ROSCI 0290 Coridorul Ialomitei.	-Minimizarea efectelor asupra biodiversității în perioada de implementare a obiectivelor planului.	-Modificări ale suprafețelor habitatelor și speciilor.
PATRI-MONIUL CULTURAL, ARHITECTONIC SI ARHEOLOGIC	Legea 5/2000 – secțiunea a III a – zone protejate; OUG 195 /2005, menținerea și protejarea monumentelor istorice	-Va fi instituită zona de protecție necesară care să asigure conservarea integrată a monumentelor istorice.	-Protejarea și conservarea patrimoniului cultural, arheologic și arhitectonic.	-Acțiuni din cadrul Planului de management al patrimoniului cultural.
SANATA-TEA UMANA	-Menținerea calității factorilor de mediu sub valorile limită legale pentru protecția sănătății populației	-Extinderea sistemului de alimentare cu apă; -Realizarea sistemului centralizat de canalizare cu stație de epurare	-Implementarea prevederilor planului de management social și de mediu;	-Numărul de vizite la serviciile medicale; -Indicatorii specifici pentru calitatea factorilor de mediu.



AGENȚIA PENTRU PROTECȚIA MEDIULUI IALOMIȚA

Strada Mihai Viteazul, nr. 1, Slobozia, Ialomița, cod 920083

Tel: 0243-232971, Fax: 0243-215949 e-mail : office@apmil.anpm.ro

PEISAJ	-Respectarea OUG 195/2005 cu modificarile si completarile ulterioare, respectiv mentinerea fondului peisagistic, refacearea peisagistica a zonelor de interes turistic.	Prezentul PUG contine actiuni care vor fi intreprinse respectand regulamentele Generale si Locale de Urbanism, care contin elemente pentru incadrarea in peisaj a obiectivelor.	-Minimizarea impactului asupra peisajului	-
VALORI MATERIALE	-Utilizarea in mare parte a materialelor locale (lemn, agregate minerale), pentru reducerea costurilor si impactului generat de transport. -Protejarea proprietatii.	-Extinderea retelei de energie electrica; -Realizarea sistemului centralizat de canalizare cu statie de epurare	-Implementarea obiectivelor planului utilizind pe cat posibil resursele locale existente.	-Tipuri si cantitati de materiale locale utilizate.
FACTORI CLIMATICI	-Reducerea emisiilor de CO2 de la sursele stationare si mobile	-Modernizarea infrastructurii rutiere	-Implementarea obiectivelor planului se va realiza folosind masini/utilaje dotate cu motoare cu emisii reduse de poluanti.	-Raportarea inventarul anual privind emisiile de poluanti in atmosfera la solicitarea autoritatilor competente conform Ordinului nr. 3299/28.08.2012

Motivarea alegerii uneia dintre alternativele de plan/program prezentate


Factor/aspect de mediu	Optiuni		Comentarii
	Alternativa zero	Implementarea proiectului	
Calitatea apei	Conditile actuale persista pe termen lung	Impact pozitiv semnificativ pe termen lung ca urmare a	PUG-ul ofera beneficii semnificative pe termen lung

AGENȚIA PENTRU PROTECȚIA MEDIULUI IALOMITA

Strada Mihai Viteazul, nr. 1, Slobozia, Ialomița, cod 920083
Tel: 0243-232971, Fax: 0243-215949 e-mail : office@apmil.anpm.ro



	lung.	planurilor de gospodarire a apelor.	comparativ cu alternativa zero, prin lucrarile de echipare tehnico-edilitara .
Calitatea aerului	Conditile actuale persista pe termen lung.	Impact pozitiv asupra calitatii aerului generat de amenajarea spatiilor verzi, modernizari ale retelelor stradale,	PUG-ul ofera beneficii semnificative pe termen lung comparativ cu alternativa zero.
Sol/utilizarea terenului	Mentinerea pe termen lung a conditiilor actuale de utilizare agricola a solului.	Impact negativ nesemnificativ datorita schimbarii tipului de folosinta a terenului introdus in intravilan.	Implementarea obiectivelor PUG conduce la schimbarea tipului de folosinta a terenului, extinderea intravilanului si constructia de noi locuinte va conduce la marirea spatiului de locuit pe cap de locuitor, la marirea suprafatei de spatiului verde pe cap de locuitor, acestea conduc implicit la cresterea gradului de confort a populatiei, astfel ca implementarea acestui obiectiv este considerata o necesitate . Proiectul ofera beneficii pe termen lung comparativ cu alternativa zero si prin aplicarea unui sistem eficient in gestionarea deseurilor.
Aspecte social-economice	In prezent se resimte un impact negativ asupra locurilor de munca si a investitiilor.	Proiectul propune investitii locale semnificative, crearea de locuri de munca, determinand imbunatatirea conditiilor social economice pe termen lung.	Implementarea obiectivelor PUG va aduce avantaje social economice semnificative pe termen lung. Proiectul ofera beneficii pe termen lung comparativ cu varianta "zero".



AGENȚIA PENTRU PROTECȚIA MEDIULUI IALOMITA


Strada Mihai Viteazul, nr. 1, Slobozia, Ialomița, cod 920083

Tel: 0243-232971, Fax: 0243-215949 e-mail : office@apmil.anpm.ro


Infrastructura rutiera	Situatia actuala se va mentine pe termen lung cu o infrastructura necorespunzatoare din punct de vedere tehnic si a aspectelor de mediu.	Implementarea obiectivelor PUG prevede: Modernizarea si extinderea infrastructurii rutiere; Asfaltarea sau pietruirea drumurilor din localitate.	Imbunatatirea infrastructurii rutiere va creste siguranta circulatiei in zona si va diminua poluarea atmosferica existenta. PUG-ul ofera beneficii pe termen mediu si lung comparativ cu varianta "zero".
Zgomot si vibratii	Sursele principale care influenteaza ambianta acustica in diferite sectoare ale ariei analizate sunt: -traficul rutier corespunzator zonei; -activitati specifice asezarilor umane din zona.	Peste intensitatea nivelului de zgomot existent se va suprapune intensitatea nivelului de zgomot generat de extinderea intravilanului. Datorita masurilor prevazute prin plan, impactul generat de zgomotul aferent activitatilor propuse va fi mentinut sub limitele legale.	In PUG sunt prevazute masuri tehnice si de management pentru a nu se depasi nivelul admis conform legislatiei in vigoare
Sol/Utilizarea terenului	Conditile de interventie asupra terenurilor se vor mentine pe termen lung iar zona va continua sa se dezvolte fara o sistematizare Urbanistica.	Se valorifica oportunitatile privind valorificarea urbana a unui teren disponibil in intravilan. Se va schimba aspectul zonei prin sistematizare urbanistica ce da un aspect placut peisajului. Se vor asigura masurile necesare pentru protejarea ariilor naturale.	Prin implementarea proiectului intreaga zona se va dezvolta conform destinatiei din PUG. Planul ofera beneficii pe termen lung comparativ cu varianta "zero".
Biodiversitate	Mentinerea situatiei actuale.	Planul Urbanistic General al Comunei Suditi nu implica	Din analiza posibilelor tipuri de impact pe care le poate induce

AGENȚIA PENTRU PROTECȚIA MEDIULUI IALOMITA

Strada Mihai Viteazul, nr. 1, Slobozia, Ialomița, cod 920083
Tel: 0243-232971, Fax: 0243-215949 e-mail : office@apmil.anpm.ro



		introducerea in intravilan a unor suprafete care fac parte din situl Natura 2000 ROSPA00152 Coridorul Ialomitei, ROSCI 0290 Coridorul Ialomitei.	planul asupra obiectivelor de conservare pentru care a fost desemnat situl Natura 2000 rezulta ca implementarea PUG – Suditi nu va afecta speciile sau habitatele pentru care a fost instituit acesta, avand in vedere ca obiectivele PUG nu se suprapun peste limitele siturilor ROSCI si ROSPA
Peisaj	In situatia actuala exista zone in care peisajul nu este in concordanta cu incadrarea in teritoriul administrativ al localitatii. Aceste conditii vor persista pe termen lung iar constructiile din incinta vor continua sa se deterioreze, conducand la o imagine necorespunzatoare.	Sistematizarea urbana prevazuta in PUG va da zonei aspectul corespunzator, cu o infrastructura tehnico-edilitara corespunzatoare.	Implementarea proiectului va avea un impact pozitiv asupra peisajului. Planul ofera beneficii pe termen lung comparativ cu varianta “zero”.
Sanatatea populatiei	In urma analizei situatiei existente se impune: Necesitatea realizarii sistemelor centralizate de	PUG-ul prevede: -extinderea sistemului de alimentare cu apa. -extinderea sistemului centralizat de canalizare ape uzate.	Implementarea planului va avea un impact pozitiv asupra sanatatii populatiei. Planul ofera beneficii pe termen lung comparativ cu varianta “zero”



AGENȚIA PENTRU PROTECȚIA MEDIULUI IALOMITA

Strada Mihai Viteazul, nr. 1, Slobozia, Ialomita, cod 920083

Tel: 0243-232971, Fax: 0243-215949 e-mail : office@apmil.anpm.ro

alimentare cu apa si canalizare ape uzate; Infrastructura rutiera necorespunzatoare calitativ.	-modernizarea si extinderea infrastructurii rutiere; -asfaltarea sau pietruirea drumurilor din localitate.	
---	---	--

De îndeplinirea Programului de monitorizare este responsabil titularul planului.

Acesta este obligat să depună anual la APM Ialomita, până la sfârșitul primului trimestru al anului urmator realizării monitorizării, rezultatele Programului de monitorizare la APM Ialomita.

Emiterea **Avizului de Mediu** s-a făcut avându-se în vedere următoarele:

-analizarea calitatii raportului de mediu care integreaza concluziile memoriului de prezentare in procedura de evaluare adecvata si a proiectului de plan pe baza: documentatiei procedurii parcurse si a informatiilor grafice, a condus la concluzia ca proiectul de plan propus spre avizare asigura conformarea cu prevederile Hotărârii Guvernului 1076/2004, integrand toate consideratiile justificate cu privire la mediu în pregătirea planului spre aprobare/adoptare;

-pozitia manifestata de celelalte autoritati consultate pentru desfasurarea procedurii realizarii evaluarii de mediu învederează un curent de opinie favorabil relativ la efectele implementarii planului;

-a raportului de mediu si a memoriului de prezentare in procedura de evaluare adecvata, elaborate de ecolog Arsene Simona Stanica si respecta conținutul cadru prevăzut în anexa nr. 2 la HG 1076/2004, prevederile Ordinului MMGA 117/2006-privind manualul de aplicare a procedurii conform ghidului metodologic si a Ordinul 19/2010 pentru aprobarea Ghidului metodologic privind evaluarea adecvată a efectelor potențiale ale planurilor sau proiectelor asupra ariilor naturale protejate de interes comunitar;

-concluziile Raportului de mediu care integreaza concluziile memoriului de prezentare in procedura de evaluare adecvata, sunt favorabile implementarii planului din perspectiva potentialelor efecte asupra mediului, sens in care releva ca proiectul de plan propus ,, va avea un efect preponderent pozitiv asupra mediului si va contribui in principal la limitarea poluarii apelor de suprafata si subterane, la dezvoltarea infrastructurii, la imbunatatirea calitatii aerului”.

Avand in vedere ca teritoriul administrativ al com.Suditi se suprapune cu situl Natura 2000 ROSCI0290 Coridorul Ialomitei, ROSPA0152 Coridorul Ialomitei, a fost parcursa procedura EA, a fost completata lista de control pentru etapa de incadrare din care a rezultat ca planul nu poate avea efecte semnificative si nu este necesara parcurgerea urmatoarei etape din procedura EA.

Se va reduce gradul de poluare al apelor de suprafata si subterane si al solului datorita realizarii exinderii retelelor de canalizare, a alimentarii cu gaze naturale cat si datorita gestionarii corespunzatoare a deseurilor.

Modul cum s-au luat în considerare opiniile exprimate de public și de alte autorități

-pe parcursul derulării procedurii de reglementare, publicul a fost înștiințat asupra etapelor din procedura si a deciziilor luate, prin anunturi repetate in presa, prin afisaj la sediul autoritatii locale, prin afişare pe pagina de Internet a APM Ialomita;

-nu au existat opinii din partea publicului;

AGENȚIA PENTRU PROTECȚIA MEDIULUI IALOMITA

Strada Mihai Viteazul, nr. 1, Slobozia, Ialomița, cod 920083

Tel: 0243-232971, Fax: 0243-215949 e-mail : office@apmil.anpm.ro



Documentația care a stat la baza emiterii Avizului de Mediu conține:

-Prima versiune a planului cu modificările și completările ulterioare, elaborat de SC X LINE BIROU DE ARHITECTURA SRL;

-Raport de Mediu, elaborat de ecolog Arsene Simona Stanica (inregistrata in Registrul National al Elaboratorilor de studii pentru protectia mediului la pozitia 163 conform Certificat de inregistrare valabil pana la data de 15.04.2021) care contine si concluziile evaluarii adecvate de mediu din memoriului de prezentare elaborat conform Ord.19/2010.

-Partea desenata – planse:

- Pan incadrare in teritoriu judetean –U0;
- Plan incadrarea in teritoriu situatie existenta-U1.1;
- Plan incadrarea in teritoriu situatie propusa-U1.2;
- Plan reglementari urbanistice, propuneri-U3;
- Plan reglementari –echipare edilitara, retele-U5;

si urmatoarele avize/adrese eliberate de alte autorități:

- Aviz de gospodarirea apelor nr.9/19.06.2018, emis de AN Apele Romane- ABA Buzau Ialomita - SGA Ialomita;
- Notificare nr.124/19.03.2018, emisa de DSP Ialomita;
- Aviz de amplasament favorabil nr.204987/22.02.2018, emis de SC E-DISTRIBUTIE DOBROGEA SA;
- Adresa nr.3304744/28.02.2018, emisa de ISU „Barbu Catargiu” al Jud.Ialomita;
- Aviz de principiu nr.100/05/03/01/0868, emis de TELECOM ROMANIA COMUNICATION SA;
- Aviz favorabil nr.53.550/26.04.2018, emis de SRI UM 0362 Bucuresti;
- Aviz favorabil nr.7130/25.07.2018, emis de garda Forestiera Bucuresti;
- Acord prealabil nr.3695/06.03.2018, emis de CJ Ialomita DISP;
- Aviz favorabil nr.DT/3201/11.05.2018, emis de MAN Statul Major al Apararii;
- Aviz de principiu nr.417231/04.07.2018, emis de MAI DGL;
- Aviz nr.555//06.09.2018, emis de Directia Judeteana pentru Cultura Ialomita;
- Aviz nr.816/02.03.2018, emis de ANIF FTIF Ialomita-Calmatui;
- Aviz favorabil nr.3902/IM/07.11.2018, emis de RNP ROMSILVA –DS Braila, Administratia Parcului Natural Balta Mica a Brailei;
- Proces verbal de receptie nr.495/13.09.2018, incheiat cu OCPI Ialomita;

Prezentul aviz este valabil de la data emiterii, pe toată perioada punerii în aplicare a planului/programului dacă nu intervin modificări ale acestuia.

Titularul planului/programului are obligația de a notifica autoritatea competentă pentru protecția mediului, dacă intervin elemente noi, necunoscute la data emiterii avizului de mediu, precum și asupra oricăror modificări ale condițiilor care au stat la baza emiterii acestuia, înainte de realizarea modificării.

Titularul planului/programului are obligația de a supune procedurii de adoptare planul/programul, precum și orice modificare a acestuia, după caz, numai în forma avizată de autoritatea competent pentru protecția mediului.

Nerespectarea prevederilor prezentului aviz de mediu se sancționează conform prevederilor legale în vigoare.



AGENȚIA PENTRU PROTECȚIA MEDIULUI IALOMITA

Strada Mihai Viteazul, nr. 1, Slobozia, Ialomița, cod 920083

Tel: 0243-232971, Fax: 0243-215949 e-mail : office@apmil.anpm.ro

Răspunderea pentru corectitudinea informațiilor puse la dispoziția autorităților competente pentru protecția mediului și a publicului revine titularului planului/programului, iar răspunderea pentru corectitudinea lucrărilor de evaluare revine autorului acestuia, conform OUG nr. 195/2005 aprobată prin Legea nr. 265/2006 privind protecția mediului cu modificările și completările ulterioare.

Prezentul aviz de mediu poate face obiectul unei acțiuni în justiție în baza Legii Contenciosului Administrativ nr. 554/2004, cu modificările și completările ulterioare.

Prezentul aviz de mediu conține 23 pagini și a fost redactat în 3 exemplare.

DIRECTOR EXECUTIV,
Laurențiu GHIAURU



p.ȘEF SERVICIU AAA,
Gabriela COJOCARU

Întocmit,
Marilena POPESCU

