

# RAPORT LUNAR ASUPRA CALITĂȚII FACTORILOR DE MEDIU ÎN JUDEȚUL VRANCEA

ianuarie 2016

## 1. SUPRAVEGHEREA CALITĂȚII AERULUI ÎN JUDEȚUL VRANCEA

Monitorizarea calității aerului are ca obiectiv limitarea poluării și ameliorarea calității atmosferei în scopul evitării efectelor negative asupra sănătății omului și a degradării mediului înconjurător. La nivelul A.P.M Vrancea supravegherea calității aerului se realizează prin următoarele rețele:

### A. Rețeaua automată

Calitatea aerului în județul Vrancea este monitorizată prin măsurători continue, într-o stație automată - stație de fond regional, amplasată în incinta Uzinei de apă CUP pe drumul județean Focsani-Suraia, într-o zonă cu densitatea populației mică, departe de aria urbană și de sursele locale de emisie, având raza ariei de reprezentativitate cuprinsă între 200 și 500 km.



Poluanții monitorizați sunt cei prevăzuți în legislația română, transpusă din cea europeană, valorile limită impuse prin Legea 104/2011 privind calitatea aerului înconjurător având scopul de a evita, preveni și reduce efectele nocive asupra sănătății umane și a mediului în întregul său.

Stația Automată de Monitorizare a Calității Aerului – tip fond regional, este amplasată în zona cu densitatea populației mică, departe de aria urbană și de sursele locale de emisie, și monitorizează următorii

indicatori: SO<sub>2</sub>, NO<sub>2</sub>, CO, O<sub>3</sub>, BTX (inclusiv benzen), NH<sub>3</sub>, PM<sub>10</sub>, corelați cu datele meteorologice direcție și viteză vânt, temperatură, presiune, radiație solară, umiditate relativă.

Metodele de măsurare folosite pentru determinarea poluanților specifici sunt metodele de referință prevăzute în Legea 104/2011, sau metode echivalente. În tabel sunt indicate metodele de măsurare a poluanților în rețeaua națională de monitorizare a calității aerului:

Nr. crt.	Poluant	Metoda de determinare	Standard de referință
1.	Dioxidul de sulf	metoda fluorescenței în ultraviolet	SR EN 14212 Calitatea aerului înconjurător – Metodă standard de măsurare a concentrației de dioxid de sulf prin fluorescență în ultraviolet
2.	Oxizi de azot	Metoda prin chemiluminiscentă	SR EN 14211 Calitatea aerului înconjurător – Metodă standard de măsurare a concentrației de dioxid de azot și oxizi de azot prin chemiluminiscentă
3.	Monoxid de carbon	metoda spectrometrică în infraroșu nedispersiv	SR EN 14626 Calitatea aerului înconjurător – Metodă standard de măsurare a concentrației monoxid de carbon prin spectroscopie în infraroșu nedispersiv
4.	Ozon	metoda fotometrică în UV	SR EN 14625 Calitatea aerului înconjurător – Metodă standard de măsurare a concentrației de ozon prin fotometrie în ultraviolet
5.	Pulberi în suspensie PM 10	metoda gravimetrică	SR EN 12341 Calitatea aerului - Determinarea concentrației de PM10 din pulberi în suspensie - Metodă de referință și procedura de testare pe teren pentru demonstrarea echivalenței metodelor de măsurare cu cea de referință
6.	Benzen	Gaz cromatografie	SR EN 14662 Calitatea aerului înconjurător – Metodă standard de măsurare a concentrației de benzen – părțile 1,2 și 3
7.	Amoniac	STAS 10812-76	STAS 12574/1987

Obiectivele de calitate a aerului ambiental sunt impuse prin Legea 104/2011 și au scopul de a evita, preveni și reduce efectele nocive asupra sănătății umane și a mediului.

Nr. crt.	Poluant	Obiective de calitate a aerului	
1.	Dioxidul de sulf	Prag de alerta	<b>500 μg/m<sup>3</sup></b> – măsurat timp de 3 ore consecutiv în puncte reprezentative pentru calitatea aerului, pe o suprafață de cel puțin 100 km <sup>2</sup> sau pentru o întreagă zonă sau aglomerare
		Valori limita	<b>350 μg/m<sup>3</sup></b> – valoarea limită orară pentru protecția sănătății umane <b>125 μg/m<sup>3</sup></b> – valoarea limită zilnică pentru protecția sănătății umane <b>20 μg/m<sup>3</sup></b> – valoarea limită pentru protecția ecosistemelor (an calendarisitic și iarna 1 octombrie – 31 martie)
2.		Prag de alerta	<b>400 μg/m<sup>3</sup></b> – măsurat timp de 3 ore consecutiv în puncte reprezentative pentru calitatea aerului, pe o suprafață de cel puțin 100 km <sup>2</sup> sau pentru o întreagă

			zonă sau aglomerare
	Oxizi de azot	Valori limita	<b>200 µg/m<sup>3</sup></b> NO <sub>2</sub> – valoarea limită orară pentru protecția sănătății umane <b>40 µg/m<sup>3</sup></b> NO <sub>2</sub> – valoarea limită anuală pentru protecția sănătății umane <b>30 µg/m<sup>3</sup></b> NO <sub>x</sub> – valoarea limită anuală pentru protecția vegetației
3.	Ozon	Prag de alertă	<b>240 µg/m<sup>3</sup></b> – media pe 1 oră
		Valori țintă	<b>120 µg/m<sup>3</sup></b> – valoare țintă pentru protecția sănătății umane, valoare maximă zilnică a mediilor pe 8 ore
		Obiectiv pe termen lung	<b>120 µg/m<sup>3</sup></b> – obiectivul pe termen lung pentru protecția sănătății umane, valoare maximă zilnică a mediilor pe 8 ore dintr-un an calendaristic
4.	PM 10	Valori limita	<b>50 µg/m<sup>3</sup></b> PM <sub>10</sub> – valoarea limită zilnică pentru protecția sănătății umane <b>40 µg/m<sup>3</sup></b> PM <sub>10</sub> – valoarea limită anuală pentru protecția sănătății umane
5.	Monoxid de carbon	Valoare limita	<b>10 mg/m<sup>3</sup></b> – valoare limită pentru protecția sănătății umane, valoare maximă zilnică a mediilor pe 8 ore
6.	Benzen	Valoare limita	<b>5 µg/m<sup>3</sup></b> – valoarea limită anuală pentru protecția sănătății umane
7.	Amoniac	Valoare limita	<b>100 µg/m<sup>3</sup></b> - valoarea limită zilnică

\*Lipsa valorilor concentrațiilor pentru particule în suspensie PM10 se datorează unor defecțiuni tehnice aparute la analizor.

\*Analizorul pentru SO<sub>2</sub> a fost oprit în data de 07.08.2015, din cauza unor probleme tehnice.

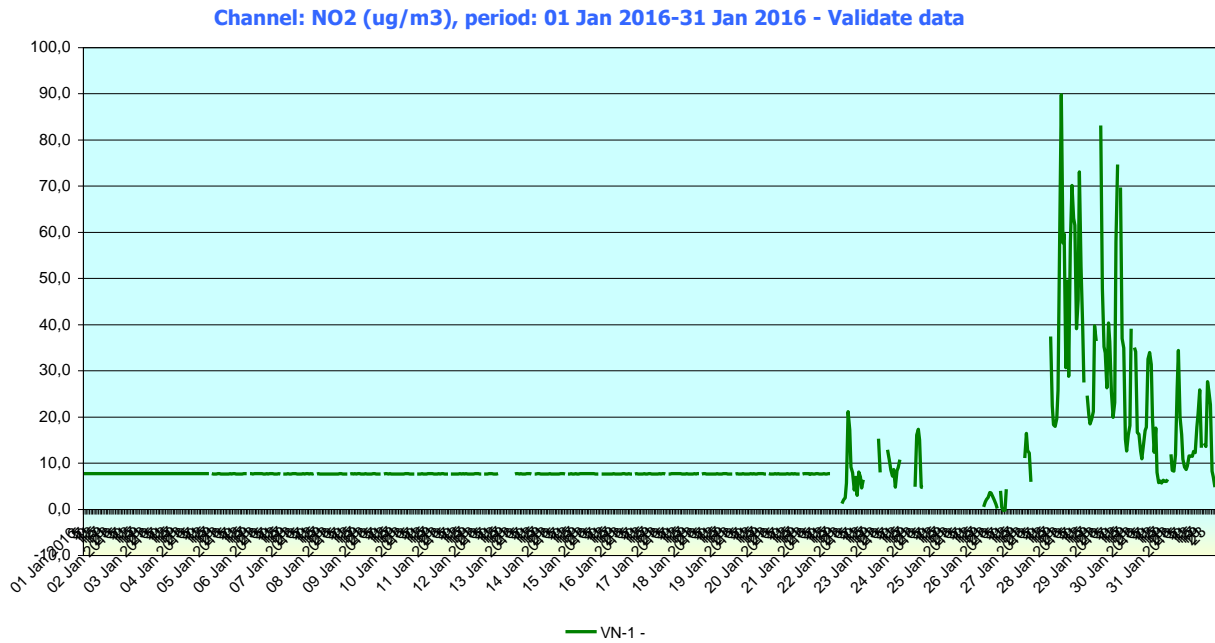
\*Analizorul pentru BTX a fost oprit în 29.10.2015 din cauza unor defecțiuni tehnice.

Determinările efectuate în cursul lunii ianuarie 2016 în cadrul stației automate VN1 sunt consemnate în tabelele următoare:

## 1. DIOXIDUL DE AZOT

Poluant	Valoarea medie lunară măsurată, µg/m <sup>3</sup>	Valoarea maximă orară măsurată, µg/m <sup>3</sup>	Valoarea limită orară pentru protecția sanatații umane, µg/m <sup>3</sup>
NO <sub>2</sub>	<b>10,81</b>	<b>90,00</b>	<b>200</b>

- Evoluție NO<sub>2</sub> – medii orare în perioada 01-31 ianuarie 2016  
VL<sub>orară</sub> = 200 μg/m<sup>3</sup>

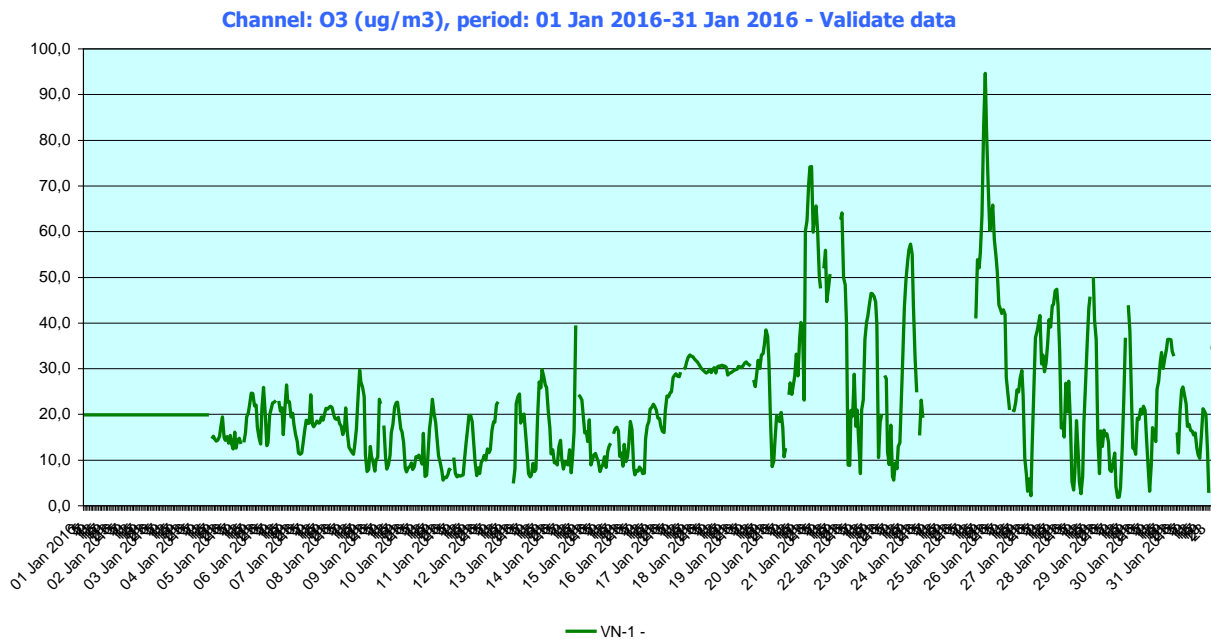


Valorile înregistrate în luna ianuarie 2016 pentru NO<sub>2</sub>, în urma măsurătorilor pe stația automată s-au situat cu mult sub *VL orară pentru protecția sănătății umane* (200 μg/m<sup>3</sup>, a nu se depăși mai mult de 18 ori într-un an calendaristic) și *VL anuală* (40 μg/m<sup>3</sup>), în vigoare de la 1 ianuarie 2010, stabilită prin Legea nr. 104/2011 privind calitatea aerului înconjurător.

## 2. OZON

Poluant	Valoarea maximă zilnică măsurată a mediei mobile pe 8 ore, μg/m <sup>3</sup>	Valoare medie lunara, μg/m <sup>3</sup>	Valoarea limita maxima a mediei orare pe 8 ore (valoarea tinta pentru protectia sanatatii umane) μg/m <sup>3</sup>	Valoarea limita maxima a mediei orare (prag de informare) μg/m <sup>3</sup>
O <sub>3</sub>	<b>72,70</b>	<b>22,23</b>	<b>120</b>	<b>180</b>

- **Evoluție O3 medii orare în perioada 01-31 ianuarie 2016**  
 $VL_{orara} = 180 \mu\text{g}/\text{m}^3$



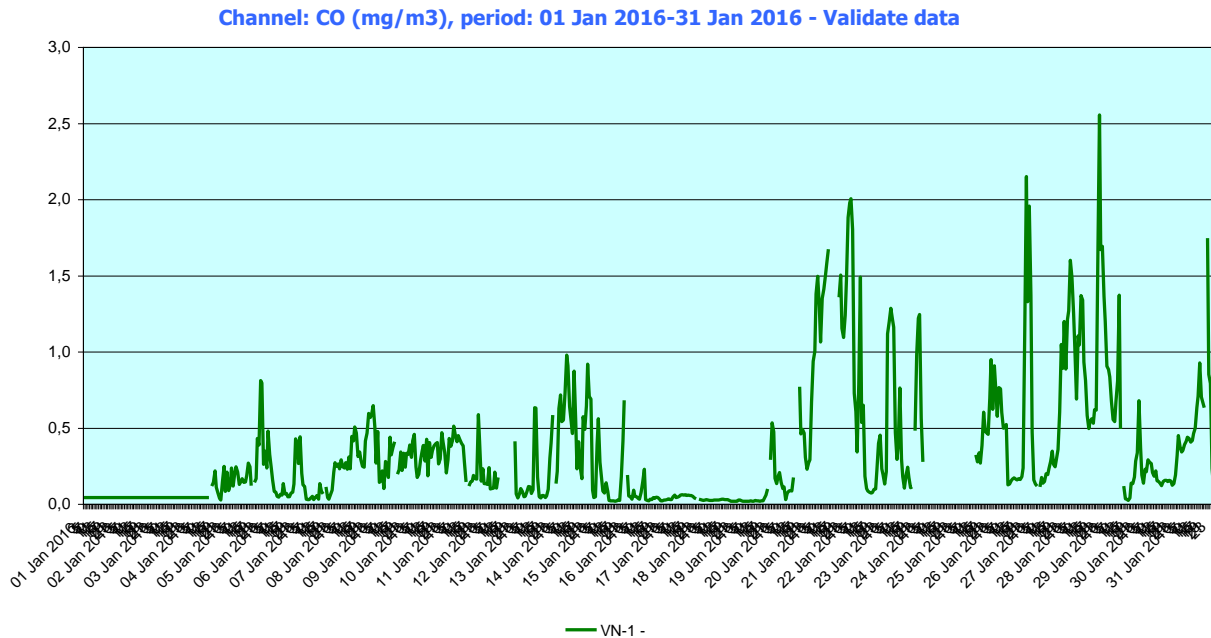
Datele obținute în urma monitorizării ozonului în stația automată VN1 indică faptul că nu a fost atins **pragul de informare** ( $180 \mu\text{g}/\text{m}^3$ , medie orară), **pragul de alertă** ( $240 \mu\text{g}/\text{m}^3$ , medie orară), sau valoarea țintă pentru protecția sănătății umane ( $120 \mu\text{g}/\text{m}^3$  medie pe 8 ore) în cursul lunii ianuarie 2016.

Pentru ozon, deși nu este emis direct în atmosferă în cantitate semnificativă, există o concentrație de fond care se datorează amestecului ozonului din stratosferă și generarea acestuia în troposferă, putând fi transportat de la distanțe mari. Este încadrat în categoria poluanților secundari datorită producerii lui prin reacțiile fotochimice a unor substanțe cu conținut de azot (oxizi de azot), cu conținut de carbon (îndeosebi compuși organici volatili COV) și a unor hidrocarburi halogenate (clorofluorocarboni) în condiții meteorologice favorabile. De aceea concentrațiile de ozon din atmosferă sunt variabile în funcție de anotimp, de condițiile meteorologice (radiația solară și umiditatea fiind factori favorizanți ai reacțiilor fotochimice) și de prezența precursorilor organici ai ozonului. **Valoarea țintă pentru protecția sănătății umane**  $120 \mu\text{g}/\text{m}^3$  – este valoare maximă zilnică a mediilor pe 8 ore, a nu se depăși în mai mult de 25 de zile pe an calendaristic, mediat pe 3 ani, în vigoare de la 1.01.2010, stabilită prin Legea nr. 104/2011 privind calitatea aerului înconjurător.

### 3. MONOXIDUL DE CARBON

Poluant	Valoarea maximă zilnică a mediei mobile pe 8 ore, $\text{mg}/\text{m}^3$	Valoare medie lunară, $\text{mg}/\text{m}^3$	Valoarea limită pt. conc. max. zilnice ale mediilor de 8 ore $\text{mg}/\text{m}^3$
CO	1,58	0,32	10

- **Evoluție CO medii orare în perioada 01-31 ianuarie 2016**  
**VL<sub>media 8 ore</sub> = 10 mg/m<sup>3</sup>**

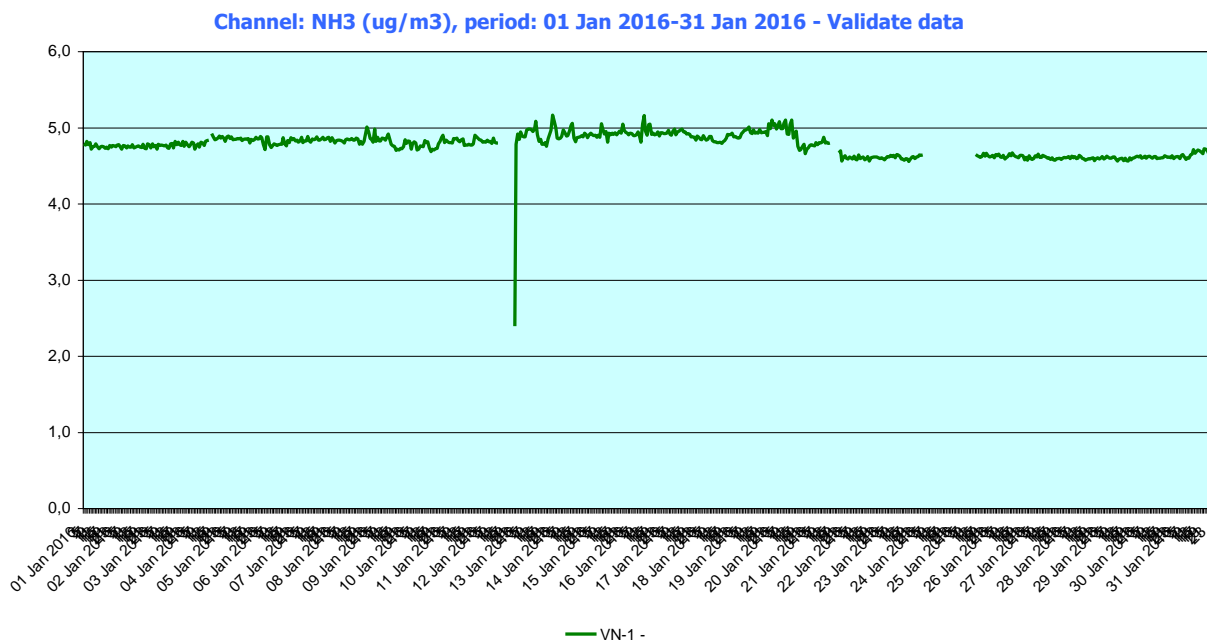


Datele obținute în urma monitorizării monoxidului de carbon în luna ianuarie 2016 sunt prezentate în graficul de mai sus, observându-se că *valorile maxime zilnice ale mediilor de 8 ore (calculate pe baza datelor orare și actualizate din oră în oră) s-au situat sub valoarea limită pentru protecția sănătății umane 10 mg/m<sup>3</sup>*, în vigoare de la 01.01.2007, stabilită prin Legea nr. 104/2011 privind calitatea aerului înconjurător).

## 5. AMONIAC

Poluant	Valoarea medie lunară măsurată, μg/m <sup>3</sup>	Valoarea maximă a mediei zilnice măsurată, μg/m <sup>3</sup>	Valoarea limită zilnică, μg/m <sup>3</sup>
NH <sub>3</sub>	4,77	5,20	100

- **Evoluție NH<sub>3</sub> – medii zilnice în perioada 01-31 ianuarie 2016**  
**VL<sub>zilnică</sub> = 100 μg/m<sup>3</sup>**



Măsurătorile efectuate în luna ianuarie 2016, în stația automată VN1, au încadrat concentrațiile medii pe 24 ore sub **valoarea limită zilnică de 100 μg/m<sup>3</sup>** pentru NH<sub>3</sub>, conform STAS 12574/1987, așa cum se constată și din graficul de mai sus.

\*\*\*\*

**Calitatea aerului** este reprezentată prin indici de calitate sugestivi, stabiliți pe baza valorilor concentrațiilor principalilor poluanți atmosferici măsurați.

**Indicele general de calitate a aerului** este calculat pentru următorii indicatori: dioxid de sulf (SO<sub>2</sub>), dioxid de azot (NO<sub>2</sub>), ozon (O<sub>3</sub>), monoxid de carbon (CO), pulberi în suspensie cu diametrul mai mic de 10 microni (PM<sub>10</sub>).

**Indicele specific de calitate a aerului**, pe scurt "indice specific", reprezintă un sistem de codificare a concentrațiilor înregistrate pentru fiecare dintre poluanții monitorizați, stabilit prin Ordinul MMDD nr. 1095/2007.

Indicele general descrie starea globală a calității aerului în aria de reprezentativitate a fiecărei stații și se definește ca fiind cel mai mare dintre indicii specifici corespunzători poluanților monitorizați. Indicele specific se stabilește prin încadrarea concentrațiilor poluanților monitorizați în domenii definite în normativ, pe baza cărora s-a adoptat sistemul calificativelor și codul culorilor.

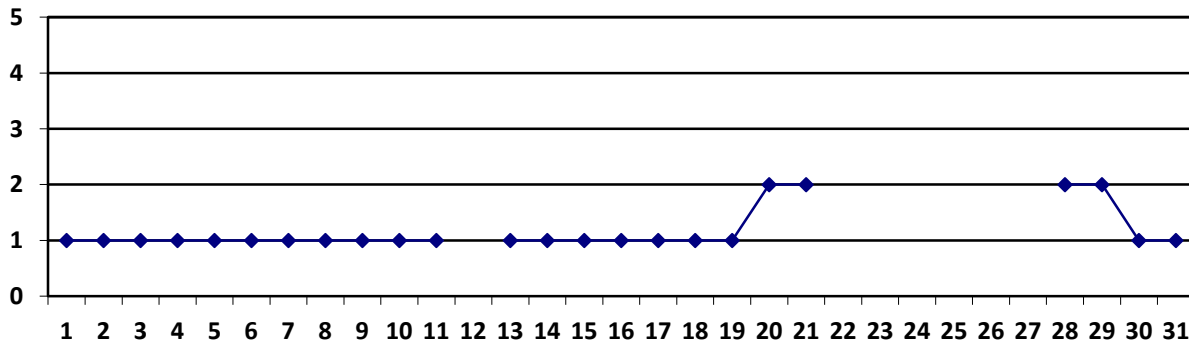
Indicele general și indicii specifici sunt reprezentați prin numere întregi cuprinse între 1 și 6, fiecare număr corespunzând stării calității aerului după cum urmează:

Excelent	– indice general/specific 1
Foarte bun	– indice general/specific 2
Bun	– indice general/specific 3
Mediu	– indice general/specific 4
Rău	– indice general/specific 5
Foarte rău	– indice general/specific 6



Informarea publicului se realizează pe site-ul APM Vrancea: [www.apmvn.anpm.ro](http://www.apmvn.anpm.ro) ([http://apmvn.anpm.ro/articole/buletine\\_calitate\\_aer-163](http://apmvn.anpm.ro/articole/buletine_calitate_aer-163)) unde sunt publicate zilnic buletine de informare și lunar informări cu privire la indicii generali zilnici de calitate a aerului, conform Ordinului MMGA 1095/2007 pentru aprobarea Normativului privind stabilirea indicilor de calitate a aerului în vederea facilitării informării publicului.

### Evoluție indice general de calitate aer în luna ianuarie 2016



Pentru data de 12.01 și perioada (22- 27).01.2016 nu s-a putut stabili indicele general de calitate aer conform art. 3, pct.2 din Ordinul MMDD 1095/2007 pentru aprobarea Normativului privind stabilirea indicilor de calitate a aerului în vederea facilitării informării publicului.

Indicele general se stabilește la nivelul stației ca fiind cel mai mare dintre indicii specifici corespunzători poluanților monitorizați. Pentru a se calcula indicele general trebuie să fie disponibili cel puțin 3 indici specifici corespunzători poluanților monitorizați.



## B. Rețeaua manuală

Această rețea este formată din puncte de observație și prelevare probe, dispuse în zone reprezentative din punct de vedere al poluării:

- Focșani (7 puncte de recoltare – 3 puncte poluanți gazoși, 1 punct pulberi în suspensie și 3 puncte pulberi sedimentabile),
- Odobesti (1 punct de recoltare – pulberi sedimentabile),
- Mărășești (1 punct de recoltare- pulberi sedimentabile),
- Adjud (1 punct de recoltare - pulberi sedimentabile),
- Măicănești (1 punct de recoltare - pulberi sedimentabile),
- Lepșa (1 punct de recoltare - pulberi sedimentabile) și
- Suraia (1 punct de recoltare - pulberi sedimentabile).

Activitatea de monitorizare a calității aerului în aceste puncte presupune recoltarea continuă de probe zilnice din atmosferă (timp de 24 de ore) sau probe lunare, urmată de analiza probelor în laborator. Acest gen de analiză nu permite evidențierea în timp util a concentrațiilor periculoase pentru sănătatea populației. Datele obținute din măsurători servesc alcătuirii unor baze de date și elaborării unor rapoarte sau buletine informative ulterioare derulării eventualelor episoade de poluare.

- Interpretarea datelor se realizează comparativ cu prevederile STAS 12574 / 1987.

### B.1. Rețeaua de urmărire a poluanților gazoși

Rețeaua de urmărire a poluanților gazoși supraveghează amoniacul ( $\text{NH}_3$ ) prin măsurători în puncte fixe (determinări la 24 ore), echipamente fixe de monitorizare a calității aerului fiind amplasate în punctele:

- Sediul APM Focșani;
- Focșani Sud ;
- Focșani COMAT.

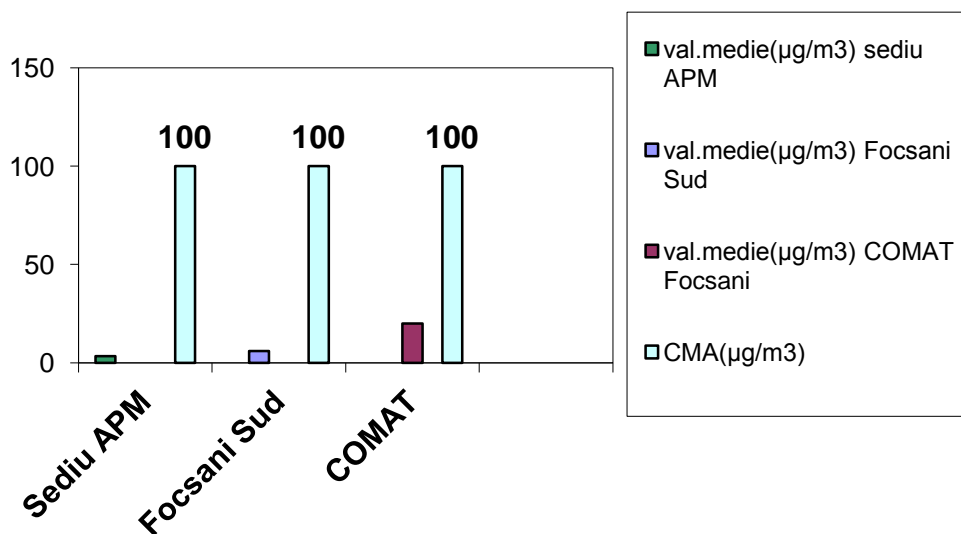
Evaluarea calității aerului, în punctele de prelevare stabilite, s-a efectuat ținând cont de:

- concentrațiile maxime și minime la 24 ore;
- frecvența de depășire a concentrației maxime admisibile (CMA) la 24 ore;
- valori medii lunare.

Valorilor medii ale concentrațiilor lunare pentru  $\text{NH}_3$ , pe puncte de prelevare, sunt prezentate sintetic în tabelul:

Nr. crt.	PUNCT DE PRELEVARE	Concentrație medie lunară măsurată ( $\mu\text{g}/\text{m}^3$ )	Concentrație medie măsurată pe luna anterioară ( $\mu\text{g}/\text{m}^3$ )	CMA ( $\mu\text{g}/\text{m}^3$ )
1	Sediul A.P.M.	3,34	3,30	<b>100</b>
2	Focșani Sud	6,00	6,06	
3	Focșani COMAT	20,0	6,91	

### Valori medii lunare NH<sub>3</sub> - luna ianuarie 2016



Concluzii :

Măsurătorile efectuate în luna ianuarie 2016, pentru punctele situate la sediul APM Vrancea, Focșani Sud, Comat, au încadrat concentrațiile medii pe 24 ore sub *valoarea limită zilnică de 100 µg/m<sup>3</sup>* pentru NH<sub>3</sub>, conform STAS 12574/1987, așa cum se constată și din graficul de mai sus.

#### B. 2. Rețeaua de urmărire a pulberilor sedimentabile

Această rețea este alcătuită din 9 puncte de control , amplasate astfel:

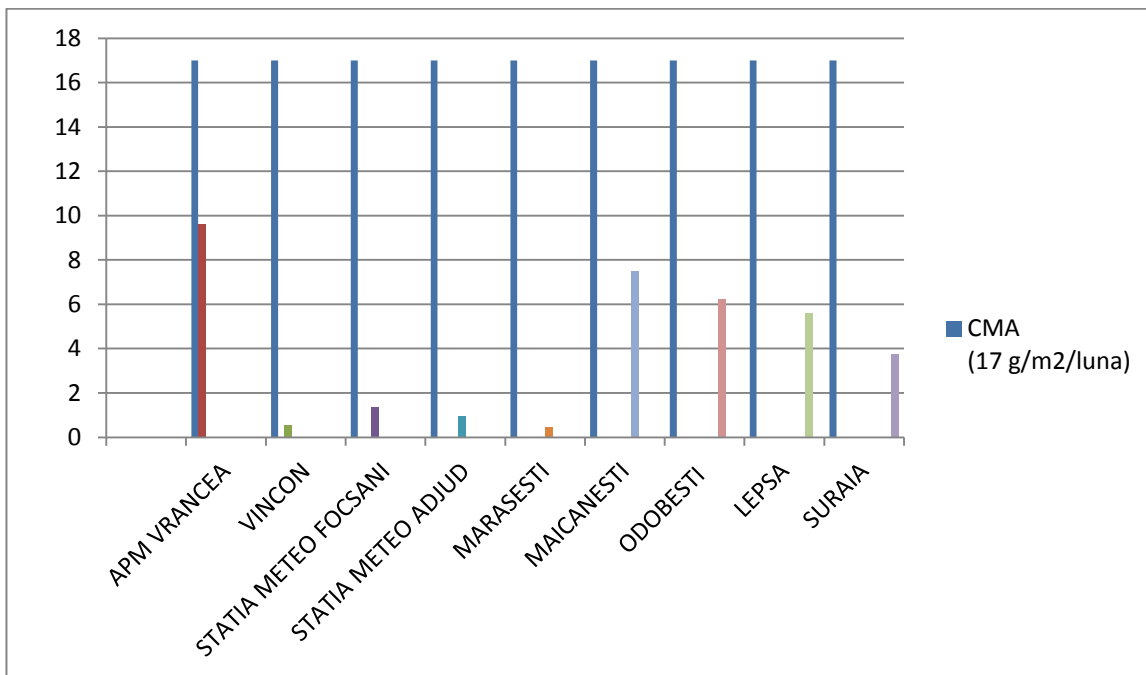
- în municipiul Focșani – 3 puncte (sediul APM Vrancea, Stația Meteo Focșani, SC VINCON SA Focșani) ;
- în municipiul Adjud – 1 punct (Stația Meteo Adjud);
- în orașul Mărășești – 1 punct (sucursala Mărășești a SC CUP SA) ;
- în comuna Măicânești – 1 punct (locuința privată);
- în orașul Odobești – 1 puncte (sucursala Odobești a SC CUP SA);
- în localitatea Lepșa – 1 punct (cabana Lepșa);
- în localitatea Suraia – 1 punct (stația VN1)

Concentrația maxim admisă, conform STAS 12574/1987, este CMA = 17 g/m<sup>2</sup>/lună. Determinarea lor se face folosind metoda gravimetrică conform STAS 10195/1975.

Valorile înregistrate în cursul lunii ianuarie 2016 pe puncte de prelevare sunt prezentate în tabelul următor:

Nr. crt.	PUNCT DE CONTROL	PULBERI SEDIMENTABILE g/m <sup>2</sup> /luna		
		Conc. medie măsurată lunară	Conc. medie măsurată pe luna anterioară	CMA
1.	APM Vrancea	9,60	24,11	<b>17</b>
2.	Focșani – Stația Meteo	1,37	1,32	
3.	SC VINCON SA Focșani	0,55	1,42	
4.	Adjud - Stația Meteo	0,94	0,87	
5.	SC CUP SA – sucursala Marașesti	0,45	0,97	
6.	Măicănești	7,51	28,53	
7.	Odobești	6,22	1,28	
8.	Lepșa	5,60	3,97	
9.	Suraia	2,78	3,75	

#### Pulberi sedimentabile - valori medii – luna ianuarie 2016



#### Concluzii :

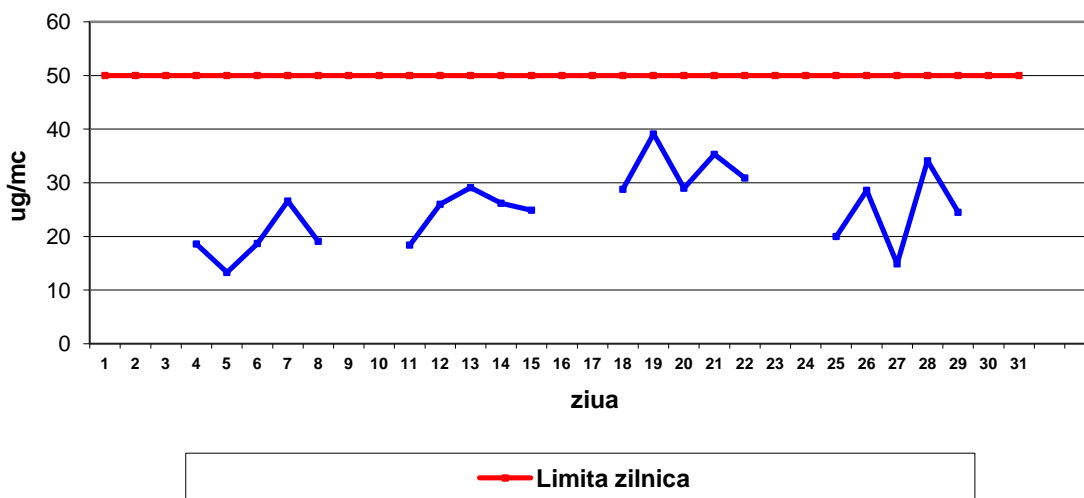
Măsurătorile efectuate în luna ianuarie 2016 pentru indicatorul pulberi sedimentabile nu au indicat depășiri ale concentrației medii lunare – față de **valoarea limită 17 g/m<sup>2</sup>/lună**, conform STAS 12574/1987, așa cum se constată și din graficul de mai sus.

### B.3. Rețeaua de urmărire a pulberilor în suspensie – PM<sub>10</sub>

Această rețea este alcătuită dintr-un punct de prelevare, amplasat la sediu APM Vrancea.

Nr. crt.	PUNCT DE CONTROL	PULBERI ÎN SUSPENSIE μg/m <sup>3</sup>		
		Conc. medie lunară măsurată	Conc. medie măsurată pe luna anterioară	CMA
1.	APM FOCȘANI	25,31	13,29	<b>50</b>

Evoluție pulberi in suspensie - PM10  
concentratii zilnice in luna ianuarie 2016



Concluzii :

Față de *valoarea limită zilnică pentru protecția sănătății umane (50 μg/m<sup>3</sup>)*, conform Legii 104/2011, în luna ianuarie 2016, nu au fost înregistrate depășiri la indicatorul pulberi în suspensie PM<sub>10</sub>.

### B.4. Rețeaua de urmărire a precipitațiilor atmosferice

Această rețea este formată din trei puncte de recoltare a probelor, amplasate astfel:

- APM Vrancea
- Stația Meteo Adjud
- Post Hidro Nereju.

Parametrii fizico–chimici folosiți în evaluarea calității precipitațiilor sunt : pH, NO<sub>2</sub><sup>-</sup>, NO<sub>3</sub><sup>-</sup>, amoniu, alcalinitate, duritate, calciu, magneziu, conductivitate.

În cursul lunii de ianuarie 2016, datorită cantității insuficiente de precipitații lichide nu s-au putut determina parametrii fizico – chimici folosiți pentru evaluarea precipitațiilor.

## **2. SUPRAVEGHEREA CALITĂȚII APELOR**

La nivelul județului, supravegherea calității apelor se realizează prin rețeaua de urmărire a emisiilor (ape uzate) în cursuri de apă și canalizările localităților.

### **2.1 Rețeaua de urmărire a calității apelor uzate în cursuri de apă și canalizările localităților**

Analiza indicatorilor de calitate a apelor uzate a fost efectuată la nivelul județului de:

- operatori economici prin sisteme proprii de monitorizare și automonitorizare;
- în cadrul laboratorului APM VRANCEA
- în cadrul laboratorului SGA VRANCEA

#### **2.1.1. Rețeaua de urmărire a calității apelor uzate de către operatorii economici**

APM Vrancea a primit rezultatele automonitorizării calității apelor uzate pe luna ianuarie 2016 de la următorii operatori economici :

- SC VEF SA FOCȘANI (pH, suspensii, reziduu fix , fier total, substanțe extractibile );
- SC ENET SA (pH, produse extractive, cloruri);
- SC CFR IRLU SA (pH, CBO5, CCO-Cr, maretii totale în suspensie, azot amoniacal, crom hexavalent, detergenți sintetici biodegradabili, substanțe extractibile cu solvenți organici)
- SC CUP SA Focșani - sucursala Odobești (suspensii, conductivitate, CBO5, CCO-Cr, amoniu, azotați, azotiți, fosfor total, azot total, detergenți sintetici anionactivi biodegradabili, substanțe extractibile);
- SC CUP SA Focșani - sucursala Mărășești (suspensii, CBO5, CCO-Cr, amoniu, azotați, azotiți, cloruri, detergenți sintetici anionactivi biodegradabili, substanțe extractibile);
- SC CUP SA Focșani - sucursala Adjud (conductivitate, suspensii, CBO5, CCO-Cr, amoniu, azotați, azotiți, fosfor, cloruri, detergenți sintetici anionactivi biodegradabili , substanțe extractibile);
- SC CUP SA Focșani- stația de epurare (suspensii, CBO5, CCO-Cr, azot amoniacal, azotați, azotiți, azot total, fosfor total, substanțe extractibile cu eter de petrol, detergenți sintetici anionactivi biodegradabili );
- SC CUP SA Focșani - sucursala Panciu (suspensii, conductivitate, CBO5, CCO-Cr, amoniu, azotați, azotiți, fosfor total, substanțe extractibile, detergenți sintetici anionactivi biodegradabili ).

Observații :

Față de concentrațiile maxime admise de Normativele și actele de reglementare s-au înregistrat depășiri la următorii indicatorii monitorizați:

- amoniu - SC CUP SA Focșani - sucursala Adjud
- amoniu, azot total, sulfuri - SC CUP SA Focșani - sucursala Odobești
- amoniu, azot total - SC CUP SA Focșani - sucursala Panciu

#### **2.1.2. Rețeaua de urmărire a calității apelor uzate de către laboratorul APM Vrancea**

În luna ianuarie 2016, s-au efectuat analize fizico-chimice de laboratorul A.P.M Vrancea la următoarele unități care prezintă impact asupra apelor de suprafață:

- CL GUGEȘTI
- SC CUP SA Focșani - stația de epurare Focșani
- SC VRANCART SA Adjud
- PRIMĂRIA VIDRA - stația de epurare

În urma analizelor efectuate, la momentul prelevării probelor de către personalul din cadrul laboratorului din APM Vrancea, s-au constatat depășiri față de limitele admise pentru protecția calității receptorului (conf. HG 188 /2002 modificată prin HG 352/ 2005 - NTPA 001- Anexa 3, tabel nr.1):

Sursa de apă uzată	Receptor	Indicator	U.M.	CMA conform NTPA 001/2005	Valoarea înregistrată
CL GUGEȘTI	Râmna	Amoniu	mg/l	3	13,52
SC CUP SA Focșani - Focșani	Putna	MTS	mg/l	60	94
SC VRANCART S.A ADJUD	Siret	MTS	mg/l	60	65
PRIMĂRIA VIDRA	Putna	MTS	mg/l	60	65
		Amoniu	mg/l	3	10,30

Concluzii :

Raportarea valorilor obținute în urma analizelor, s-a efectuat la HG 188/2002 modificată prin HG 352/2005- NTPA 001, avându-se în vedere că fiecare stație de epurare menționată mai sus, au limite aprobate și negociate prin actele de reglementare.

În luna ianuarie au fost efectuate la cerere, analize fizico-chimice la apele uzate, pentru următorii operatori economici:

- SC IVAS SRL Galați - punct de lucru Focșani
- SC EVISUPER 2000 SRL - punct de lucru B-dul Unirii, Focșani
- SC EVISUPER 2000 SRL - punct de lucru B-dul Mărășești, Focșani
- SC RO.WE.NI INDUSTRIE SRL Odobești

### **2.1.3. Rețeaua de urmărire a calității apelor uzate de către laboratorul SGA Vrancea**

În luna ianuarie 2016, s-au efectuat analize fizico-chimice de către laboratorul SGA Vrancea la următoarele unități care prezintă impact asupra apelor de suprafață:

- CL GUGEȘTI
- SC CUP SA Focșani - stația de epurare Focșani
- SC CUP SA Focșani - sucursala Adjud
- SC CUP SA Focșani - sucursala Mărășești
- SC CUP SA Focșani - sucursala Odobești
- SC CUP SA Focșani - sucursala Panciu
- Primăria Vidra - Stația de epurare Vidra
- Primăria Tulnici - Stația de epurare Lepșa - ieșire stație
- Primăria Gologanu – gură de vărsare râu Râmna
- SC VRANCART SA Adjud -ieșire stație
- SC AURORA COM SRL Odobești-ieșire stație
- SC VINCON SA Focșani – Depozitul Odobești – cămin deversare canal Sturza

### 3. REȚEAUA DE SUPRAVEGHERE A RADIOACTIVITĂȚII FACTORILOR DE MEDIU

Supravegherea radioactivității factorilor de mediu s-a efectuat în cadrul Stației de Radioactivitate Focșani, prin măsurători ale activității beta globale a aerosolilor, depunerilor atmosferice (umede și uscate), apă brută prelevată de la Golești (râul Milcov), sol precum și măsurarea continuă a debitului de doză gamma externă absorbită.

Stația de radioactivitate Focșani supraveghează radioactivitatea factorilor de mediu, local pe amplasamentul stației.

Radioactivitatea factorilor de mediu analizați în luna ianuarie 2016 s-a încadrat în limitele fondului natural.

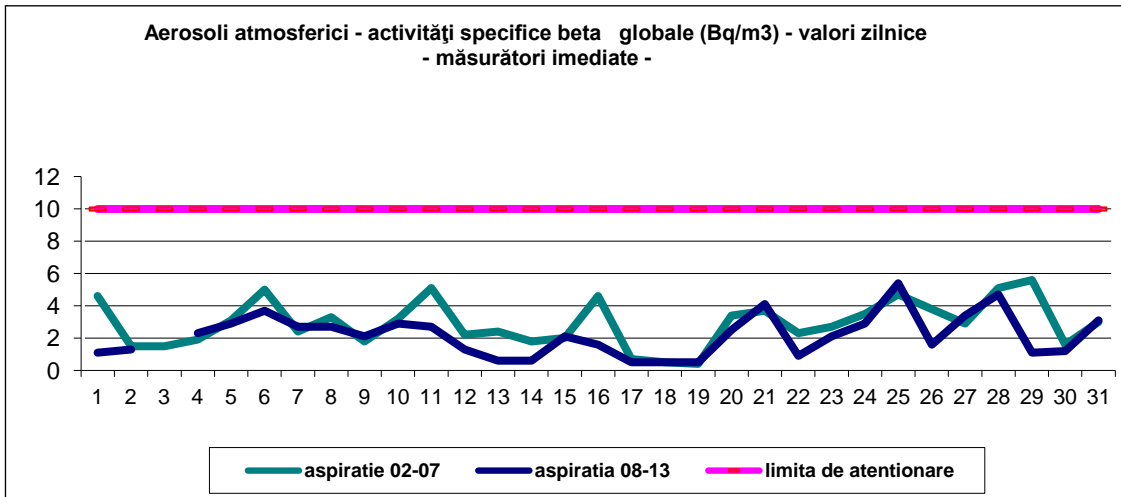
În luna ianuarie 2016, Stația de Radioactivitate a efectuat în cadrul Programului standard de supraveghere un număr de 252 determinări manuale de radioactivitate beta globală, 372 determinări automate de doză gamma și s-au pregătit 6 probe de precipitații:

- 123 probe aerosoli atmosferici	- 6 probe de precipitații
- 62 probe de depuneri atmosferice	- 5 probe de sol
- 62 probe de apă brută	
- 372 măsurători - doza gamma	

Rezultatele programului de supraveghere a factorilor de mediu în județ în luna ianuarie 2016, sunt prezentate mai jos:

Factorul de mediu	U.M.	Limita atenționare	Media lunară	Maxima lunară
Aerosoli atmosferici				
- aspirația 02-07	Bq/m <sup>3</sup>	10	2,9	5,6
- aspirația 08-13			2,2	5,4
Debit doză gamma în aer	μGy/h	0,250	0,095	0,122
Depuneri atmosferice	Bq/m <sup>2</sup> /zi	200	1,4	4,3
Apă brută (r. Milcov)	Bq/l	2	0,312	0,599
Sol	Bq/kg	-	532,1	576,5
Vegetația	Bq/kg	-		

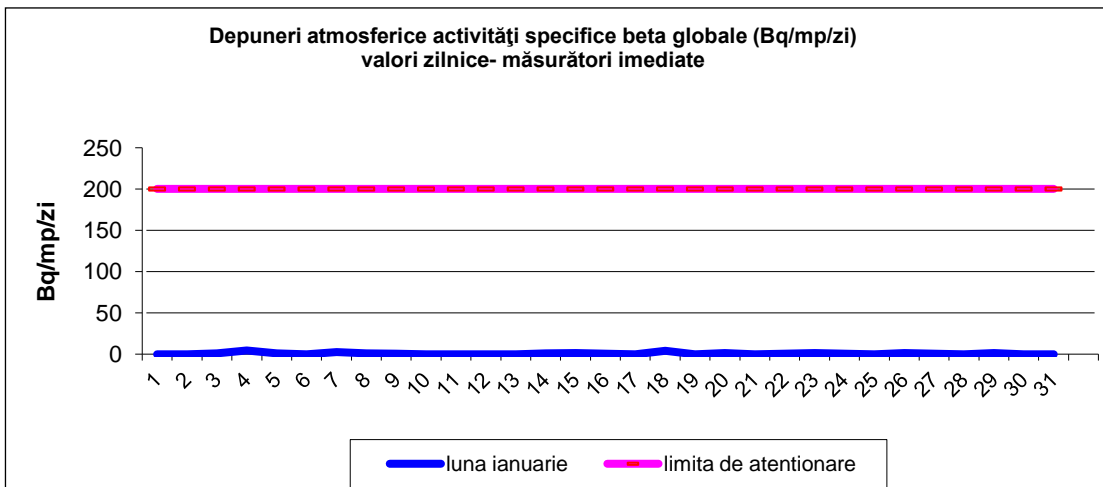
## Aerosoli atmosferici



Activitatea specifică beta globală pentru probele de aerosoli măsurate imediat după colectare s-a încadrat în limite normale.

Valoarea maximă înregistrată a fost de 5,6 Bq/mc și a fost semnalată în data de 29.01.2016, în intervalul orar 02-07. Valoarea minimă înregistrată a fost de 0,4 Bq/mc, fiind măsurată tot în intervalul orar 02-07.

## Depuneri atmosferice

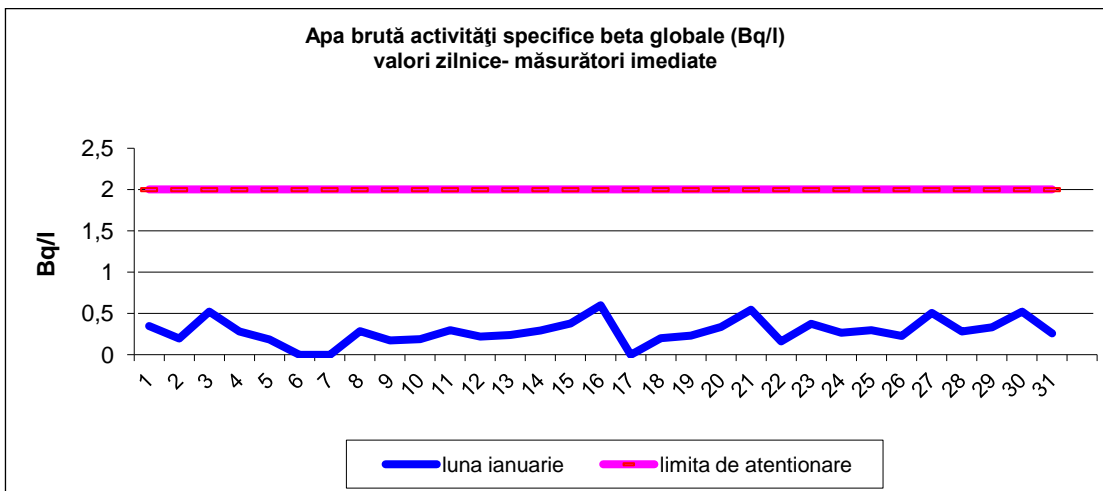


În urma măsurărilor zilnice imediate la depunerile atmosferice s-au semnalat valori sub nivelul de atenționare de 200 Bq/mp/zi.

Valoarea maximă măsurată a fost de 4,3 Bq/mp/zi în data de 03.01.2016.



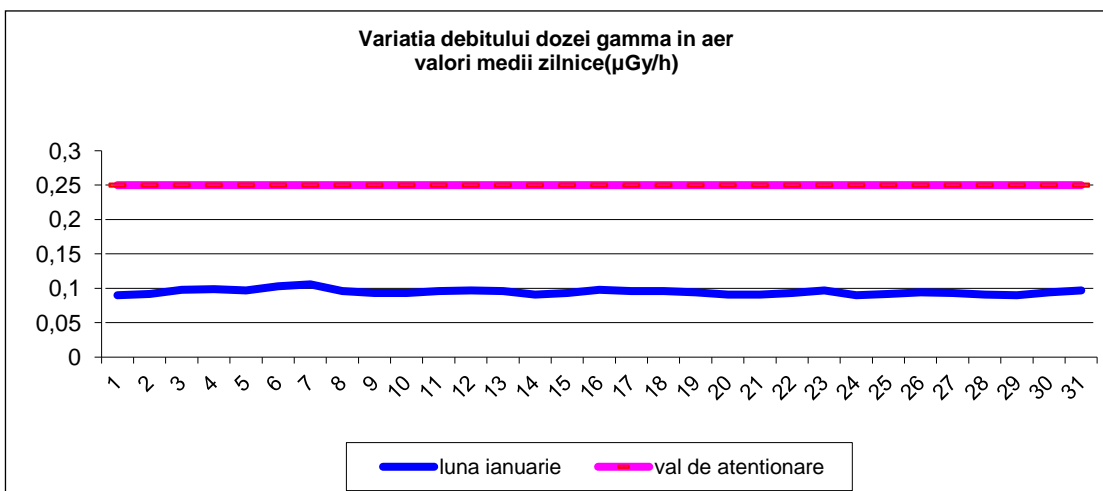
## Apa brută râu Milcov



Nu s-au înregistrat depășiri ale nivelului de atenționare de 2 Bq/l, în cazul măsurărilor imediate beta globale ale apei brute a râului Milcov.

Valoarea maximă măsurată a fost de 0,599 Bq/l în data de 16.01.2016.

## Debitul dozei gamma în aer



Valorile debitului dozei gamma externă absorbită în aer s-au situat sub nivelul de atenționare de 0,250 μGy/h. Valoarea maximă înregistrată a fost de 0,122 μSv/h în data de 07.01.2016.

#### 4. REȚEAUA DE SUPRAVEGHERE A ZGOMOTULUI URBAN

În cursul lunii ianuarie 2016 s-au efectuat măsurători ale nivelului de zgomot urban, conform “ Rețelei de supraveghere fonică “ în județul Vrancea.

Nr. Crt.	PUNCT DE MASURARE	NIVEL DE ZGOMOT, dB			
		MĂSURAT MINIM	MĂSURAT MAXIM	ECHIVALENT	MAXIM ADMISIBIL
<b>MUNICIPIUL FOȘANI</b>					
1.	B-dul București (VINCON)	58,5	77,6	67,8	70
2.	Str. Tinereții (Școala Generală nr. 10)	53,3	70,9	63,1	65
3.	B-dul Unirii (Prefectură)	55,6	79,1	70,2	70
4.	B-dul Independenței (Biserică)	58,2	80,7	69,0	70
5.	B-dul Gării (Liceul Kogalniceanu)	48,9	80,7	66,7	70
6.	Str. Mare a Unirii (Școala Generală nr.2)	52,1	70,2	61,8	70
7.	Str. Cuza Vodă (Spitalul Județean)	59,1	73,9	66,0	70
8.	Str. Cezar Bolliac (Colegiul Unirea)	49,2	72,0	60,7	65
9.	Str. Ștefan cel Mare (Școala Generală nr.9)	53,6	75,9	63,1	65
10.	B-dul Unirii (Sala Polivalentă)	55,5	77,7	67,6	70
<b>ORAȘUL ODOBEȘTI</b>					
1.	Str. Libertății (Parc -Primărie)	42,4	80,0	65,7	65
2.	Str. Ștefan cel Mare (Liceul Tehnologic)	46,7	78,2	64,9	65

În cursul lunii ianuarie 2016 s-au efectuat măsurători ale nivelului de zgomot urban , în 10 puncte de supraveghere stabilite conform “ Rețelei de supraveghere fonică “ în municipiul Focșani și 2 puncte de supraveghere stabilite conform “ Rețelei de supraveghere fonică“ în orașul Odobești din județul Vrancea.

În urma măsurătorilor efectuate s-au constatat depășiri ale nivelului echivalent de zgomot admisibil conform STAS 10009/1988, pe B-dul Unirii în zona Prefecturii din municipiul Focșani și pe str. Libertății în zona Primăriei orașului Odobești.

În data de 14.01.2016 s-au efectuat măsurători de zgomot la cerere pentru SC CARINA IMPEX SRL - punct de lucru - benzinăria Liești.

## 5. PROTECȚIA NATURII ȘI ARII PROTEJATE

În luna ianuarie 2016 personalul serviciului Calitatea Factorilor de Mediu, din cadrul Agenției pentru Protecția Mediului Vrancea, a derulat acțiuni și activități specifice, de monitorizare a statutului de conservare a speciilor și habitatelor din ariile naturale protejate și de supraveghere a stării factorilor de mediu din județul Vrancea. Acestea s-au derulat atât cu caracter orientat, cât și în cadrul activităților de teren sau proiectelor derulate care vizează alte obiective.

Rețeaua națională de arii naturale protejate și Reteaua NATURA 2000 (Directiva 92/43/CEE asupra conservării habitatelor naturale și a speciilor sălbatice de floră și fauna și Directiva 79/409/CEE privind protejarea păsărilor sălbatice modificată de Directiva 91/244/C, Directiva 94/24/CE, Directiva 97/49/CE) include în cadrul județului Vrancea:

- 21 de rezervații naturale;
- 1 parc natural;
- 14 situri de importanță comunitară – SCI,
- 4 arii speciale de protecție avifaunistică – SPA

Acestea se suprapun în totalitate sau parțial teritoriului administrativ al județului, unele dintre areale cumulând cel puțin două statute de protecție.

Denumire arie naturală protejată	Categorie arie naturală protejată	Suprafață (ha)
<b>Pădurea Lepșa-Zboina</b>	REZERVATIE NATURALA; ZONA DE PROTECTIE INTEGRALA IN CADRUL PARCULUI NATURAL PUTNA VRANCEA; INCLUSA IN SCI PUTNA -VRANCEA; INCLUSA IN SPA MUNTII VRANCEI	210,7
<b>Tișița</b>	REZERVATIE NATURALA; ZONA DE PROTECTIE INTEGRALA IN CADRUL PARCULUI NATURAL PUTNA VRANCEA; INCLUSA IN SCI PUTNA -VRANCEA; INCLUSA IN SPA MUNTII VRANCEI	2726,3
<b>Cascada Putnei</b>	REZERVATIE NATURALA; ZONA DE PROTECTIE INTEGRALA IN CADRUL PARCULUI NATURAL PUTNA VRANCEA; INCLUSA IN SCI PUTNA -VRANCEA; INCLUSA IN SPA MUNTII VRANCEI	10.0
<b>Groapa cu Pini</b>	REZERVATIE NATURALA; ZONA DE PROTECTIE INTEGRALA IN CADRUL PARCULUI NATURAL PUTNA VRANCEA; INCLUSA IN SCI PUTNA -VRANCEA; INCLUSA IN SPA MUNTII VRANCEI	11.0
<b>Strâmtura Coza</b>	REZERVATIE NATURALA; ZONA DE PROTECTIE INTEGRALA IN CADRUL PARCULUI NATURAL PUTNA VRANCEA; INCLUSA IN SCI PUTNA -VRANCEA; INCLUSA IN SPA MUNTII VRANCEI	15.0
<b>Râpa Roșie</b>	REZERVATIE NATURALA; ZONA DE PROTECTIE INTEGRALA IN CADRUL PARCULUI NATURAL PUTNA VRANCEA; INCLUSA IN SCI PUTNA -VRANCEA; INCLUSA IN SPA MUNTII VRANCEI	49.6
<b>Pârâul Bozu</b>	REZERVATIE NATURALA	5.0
<b>Algheanu</b>	REZERVATIE NATURALA	10.0
<b>Lacul Negru</b>	REZERVATIE NATURALA;SCI	88,1
<b>Pădurea Verdele</b>	REZERVATIE NATURALA;SCI	273
<b>Cascada Mișina</b>	REZERVATIE NATURALA;SCI	221
<b>Muntele Goru</b>	REZERVATIE NATURALA; ZONA DE PROTECTIE INTEGRALA IN CADRUL PARCULUI NATURAL PUTNA VRANCEA; INCLUSA IN SCI PUTNA -VRANCEA; INCLUSA IN SPA MUNTII VRANCEI	388,1

<b>Căldările Zăbalei</b>	REZERVATIE NATURALA;SCI	378
<b>Pădurea Cenaru</b>	REZERVATIE NATURALA;SCI	365,8
<b>Focul Viu de la Andreiașu</b>	REZERVATIE NATURALA	12,0
<b>Reghiu-Scruntaru</b>	REZERVATIE NATURALA;SCI	95,7
<b>Pădurea Dălhăuți</b>	REZERVATIE NATURALA;SCI	188,2
<b>Muntioru-Ursoaia</b>	SCI	156
<b>Lunca Siretului</b>	REZERVATIE NATURALA, INCLUSA PARTIAL IN SPA LUNCA SIRETULUI INFERIOR	388,4
<b>Poiana Muntioru</b>	REZERVATIE NATURALA;SCI	20
<b>Putna-Vrancea/SCI Putna -Vrancea/ SPA Munții Vrancei</b>	PARC NATURAL; SUPRAPUS SCI PUTNA -VRANCEA; SUPRAPUS SPA MUNTII VRANCEI	38 204 /38 212,8/38190,029
<b>Merișor-Cotul Zatuanului</b>	REZERVATIE NATURALA;SCI; INCLUS IN SPA LUNCA SIRETULUI INFERIOR	468,6
<b>Șindrilița</b>	SCI	884
<b>Măgura Odobești</b>	SPA	13164,446
<b>Lunca Siretului Inferior</b>	SPA/SCI	36492,2/25080,67
<b>Soveja</b>	SCI	4566,541
<b>Pădurea Buciumeni - Homocea</b>	SCI	4993,251
<b>Râul Putna</b>	SCI	655,368
<b>Subcarpații Vrancei</b>	SPA	35823,082

În vederea respectării prevederilor legislative specifice au fost analizate documentațiile de solicitare a emiterii actelor de reglementare privind protecția mediului pentru activități economice, s-au realizat verificări în teren ale locațiilor pentru amplasamente ale acestora, în mod special pentru activitățile de construcții în areale din cadrul Parcului Natural Putna Vrancea, în care această activitate este permisă de legislația în vigoare și pentru activitățile din lungul râului Siret, având în vedere integrarea unei însemnate părți a acestui areal în situl Natura 2000 ROSPA0071 Lunca Siretului Inferior, ROSCI0162 Lunca Siretului Inferior.

S-au realizat verificări ale documentațiilor și ale amplasamentelor obiectivelor situate în interiorul sau în vecinătatea siturilor Natura 2000 (*Arii speciale de protecție avifaunistică – SPA și Situri de importanță comunitară – SCI*), fiind emise după caz, notificări în cadrul etapei de încadrare inițială, avize sau declarații ale autorității competente cu monitorizarea acestora, sau declanșându-se procedura de evaluare adecvată. La solicitarea operatorilor, în cazul proiectelor finanțate din fonduri europene, au fost analizate documentațiile și în urma verificărilor din teren, au fost emise declarații ale autorității competente cu monitorizarea siturilor Natura 2000. Pentru activități în cadrul ariilor naturale protejate unde acestea sunt permise, sau în afara lor, au fost analizate rapoartele la studiile de evaluare a impactului asupra mediului, în vederea autorizării. S-au realizat verificări ale amplasamentelor pentru toate obiectivele, activitățile economice, planurile și proiectele din localități ale caror teritorii administrative se suprapun diferitelor categorii de arii naturale protejate, din rețeaua națională sau comunitară, sau pentru activități susceptibile de a genera impact asupra habitatelor sau speciilor de interes conservativ, pentru care s-a solicitat aceasta. Au fost realizate verificări ale amplasamentelor pentru obiective sau pentru desfășurare de activități în ROSPA0071 Lunca Siretului Inferior/ROSCI0162 Lunca Siretului Inferior și ROSCI0208 Putna-Vrancea/ROSPA0088 Munții Vrancei/Parcul Natural Putna Vrancea. Consilieri din cadrul serviciului Calitatea Factorilor de Mediu au participat la ședințele de analiză tehnică, în cazul în care activitatea sau locația obiectivului era susceptibilă de a avea impact asupra ariilor protejate.

În luna ianuarie, serviciul Calitatea Factorilor de Mediu din cadrul Agenției pentru Protecția Mediului Vrancea, nu a primit solicitări și nu a emis autorizații pentru recoltare/ capturare/ achiziție și comercializare, în conformitate cu prevederile Ordinului 410/2008 pentru aprobarea Procedurii de autorizare a activităților de recoltare, capturare și/sau achiziție și/sau comercializare, pe teritoriul național sau la export, a florilor de mină, a fosilelor de plante și fosilelor de animale vertebrate și nevertebrate, precum și a plantelor și animalelor din flora și fauna sălbatică.

În luna ianuarie serviciul Calitatea Factorilor de Mediu din cadrul Agenției pentru Protecția Mediului Vrancea, nu a primit solicitări pentru emiterea Avizului Natura 2000, Declarației autorității responsabile cu monitorizarea siturilor Natura 2000.

În județul Vrancea sunt autorizate (cf. Directiva 99/22/CEE privind grădinile zoologice):

**Expoziția de animale vii – Secția de Științele Naturii din cadrul Muzeului Vrancei** aflat în proprietatea Consiliul Județean Vrancea și **Centrul Zonal de Îngrijire și Tratament pentru Animale Sălbatică (CZITAS)** Vrancea aflat în proprietatea Consiliului Județean Vrancea și în administrarea Asociației pentru Conservarea Diversității Biologice.

**A.** Proiectul, intitulat „**Implementarea celor mai bune practici pentru conservarea in-situ a speciei *Canis lupus* la nivelul Carpaților Orientali**”, este propus pentru a fi implementat în perioada 01.07.2014 – 31.08.2017 pe raza județelor: Neamț, Mureș, Bacău, Vrancea, Covasna, Harghita și are ca principale **obiective:**

- Menținerea actualului statut de conservare al populației carpatice de lup, prin aplicarea în arealul proiectului a celor mai bune practici și activități demonstrative și promovarea acestora la nivel național;
- Elaborarea Planului Național pentru Managementul lupului;
- Prevenirea declinului populației de lupi, datorat mortalității cauzate de boli infecțioase, parazitare și/sau virale, a braconajului și a diminuării bazei trofice;
- Prevenirea și reducerea conflictelor dintre lupi și localnici;
- Menținerea actualului statut de conservare în cele 19 situri Natura 2000 suprapuse arealului proiectului;
- Îmbunătățirea imaginii speciei în rândul comunităților locale la nivel regional și național;

#### **Structura de implementare:**

- Agenția pentru Protecția Mediului Vrancea – beneficiar coordonator
- Agenția pentru Protecția Mediului Covasna – beneficiar asociat
- Agenția pentru Protecția Mediului Harghita – beneficiar asociat
- Asociația pentru Conservarea Diversității Biologice - beneficiar asociat

Valoarea totală eligibilă a proiectului este de cca. 843 322 euro, din care, pentru implementarea proiectului, cele trei agenții județene de mediu trebuie să asigure următoarele sume necesare contribuției conform regulamentului LIFE, aproximativ 185830 euro

**Scopul** acestui proiect este conservarea pe termen lung a celei mai reprezentative populații de lupi din Carpați și îmbunătățirea coexistenței acestora cu omul.

Lupii sunt prădători naturali ai unguatelor care trăiesc în pădurile din România. Trăiesc în haite și au nevoie de teritorii vaste pentru a putea supraviețui. În România, multe aspecte importante referitoare la etologia lupilor (numărul mediu de indivizi dintr-o haită, numărul de haite și mărimea teritoriilor) sunt încă necunoscute. Atitudinea oamenilor față de lupi variază foarte mult. Vânătorii și crescătorii de animale pot intra în conflict cu lupii din cauza prădătorismului asupra animalelor sălbatică și domestice. Existența pe viitor a lupilor în Carpați depinde de o serie de factori care vor forma obiectul central al proiectului, iar informațiile noi obținute vor forma bazele unei conservări și unui management de succes al acestei specii pe plan național.

**Rezultate așteptate:**

Rezultatele concrete și măsurabile ale proiectului propus sunt direcționate astfel încât să se asigure toate necesitățile de asigurare a stării favorabile de conservare ale speciei și anume: menținerea unei populații viabile de lupi cu o structură și o dinamică stabile și adaptate optimului populațional specific arealului Carpaților Orientali, menținerea calității habitatelor utilizate de lupi și de către speciile prada în arealul celor 19 Situri Natura 2000 și pe suprafața fondurilor de management cinegetic suprapuse arealului proiectului și nu în ultimul rând reducerea și diminuarea activităților antropice care se constituie ca o amenințare pentru conservarea pe termen lung a populației de lupi.

**Resurse implicate:**

Ideea proiectului propus a plecat de la existența unui grup de experți în domeniu conservării carnivorelor mari, format și dotat cu echipamente în cadrul proiectelor LIFE02NAT/RO/8576; LIFE05NAT/RO/000170 și LIFE08NAT/RO/000500. În cadrul acestor proiecte implementate pe raza județului Vrancea, și ulterior la nivel regional, pe raza județelor Covasna și Harghita s-au implementat activități care au născut una din primele direcții constante în domeniul conservării carnivorelor mari din România. Dotările tehnice specifice anilor 2000, schimbările în legislația națională și comunitară și desemnarea unei vaste rețele de situri Natura 2000, au fost elemente care au adus noi repere în ceea ce privește necesitățile de conservare a speciei *Canis lupus*.

În cadrul proiectului „**Implementarea celor mai bune practici pentru conservarea in-situ a speciei *Canis lupus* la nivelul Carpaților Orientali**” s-au realizat acțiunile în conformitate cu calendarul de implementare a proiectului.

Se actualizează permanent informațiile culese din teren din cadrul acțiunii sau din acțiuni de teren în care se culeg alte informații.

Se continuă implementarea acțiunilor de colectare a informațiilor conform protocoalelor stabilite. Se continuă procesul de actualizare a blogului privind acțiunea și promovarea rasei ciobanesc carpatin. Se mențin activitățile curente de întreținere a câinilor care fac parte din canisa CRISPCS- Lepsa în condiții supravegheate de medicul veterinar și coordonatorul acțiunii.

Vânătorii sunt încurajați să participe la colectarea informațiilor atât pe teren cât și prin completarea portalului GIS. Se actualizează analiza cost-beneficiu a implementării metodelor de reducere a pagubelor în cele șase zone pilot. Pagina web este accesibilă publicului larg fiind actualizată permanent cu informații despre proiect. Se asigură permanent comunicarea cu Ministerul Mediului și partenerii.

Se asigură permanent bugetul necesar asigurării cofinanțării și plății TVA. Se monitorizează implementarea corectă a acțiunilor.

**B.** În perioada **Iulie 2015 – August 2016 (a fost prelungită perioada de implementare)**, APM Vrancea este partener în cadrul proiectului finanțat de mecanismul Granturilor SEE 2009-2014, prin Programul RO 04 - Reducerea Substanțelor Periculoase, Apelul nr. 2 - Campanii de formare și conștientizare.

Proiectul este intitulat: **CAMPANII DE FORMARE ȘI CONȘTIENȚIZARE CU PRIVIRE LA POTENȚIALELE RISCURI ASUPRA MEDIULUI ȘI SĂNĂTĂȚII POPULAȚIEI ASOCIATE CU SUBSTANȚELE ȘI DEȘEURILE PERICULOASE** și are o perioadă de implementare:

**Iulie 2015 – August 2016** și o valoare de 456.625 €.

Operator de Program este Ministerul Mediului, Apelor și Pădurilor, iar promotorul de Proiect – Institutul Național de Cercetare-Dezvoltare pentru Protecția Mediului București.

Partenerii externi sunt: Partener 2: Athene Prosjektledelse AS (Athene), Drammen, Norvegia; Partener 3: InErgeo AS (IE), Drammen, Norvegia și Partener 4: Hjellnes Consult AS (HC), Oslo, Norvegia.

**Obiectivul general vizează** : consolidarea capacității instituționale a agențiilor pentru protecția mediului din regiunea de dezvoltare Sud-Est și a celorlalte entități publice din regiune cu responsabilități în domeniul protecției mediului, pentru implementarea și aplicarea legislației și strategiilor europene privind substanțele și

deșeurile periculoase, astfel încât să se poată asigura o mai bună monitorizare a substanțelor periculoase și reducerea impactului acestora atât asupra mediului, cât și asupra stării de sănătate a populației.

**Obiectivele specifice ale proiectului** sunt:

- Creșterea capacității instituționale, a colaborării între autoritățile publice române și cele ale statului donator;
- Creșterea nivelului de conștientizare asupra substanțelor și deșeurilor periculoase la nivel regional;
- Minimizarea impactului substanțelor și deșeurilor periculoase asupra mediului și sănătății umane.

## 6. GESTIUNE DEȘEURI

Principalele acțiuni derulate pe linia gestionării deșeurilor în luna ianuarie 2016:

- S-a participat la Comisiile de valorificare/distrugere a bunurilor confiscate la Inspectoratul Județean de Jandarmi , Inspectoratul Județean de Poliție;
- S-a demarat acțiunea de colectare și introducere a datelor în SIM pentru domeniul - Ambalaje si deseuri de ambalaje pe anul 2014, conform Ordinului 794/2012;
- S-a participat, împreună cu serviciul Avize, Acorduri, Autorizări, la verificarea pe teren în vederea obținerii autorizației de mediu pentru SC IZA SRL Vidra.

Cantități de deșeuri gestionate în luna decembrie 2015 și centralizate în luna ianuarie 2016:

Denumire material	Stoc la sfârșitul lunii anterioare	Luna decembrie 2015			Stoc la sfârșitul lunii
		Cantitate ( tone )			
		colectată	valorificată	eliminată	
1. Deșeuri municipale	0,000	1494,000	0,000	1494,000	0,000
2. Sticlă	19,917	59,841	69,836	0,000	9,922
3. PET	47096,526	133,641	587,277	0,000	46642,890
4. PE	136,202	86,930	93,851	0,000	129,281
5. Hârtie/carton	9667,698	796,100	920,697	0,000	9543,101
6. Uleiuri uzate	6326,371	28,741	48,482	0,000	6306,630
7. PCB/PCT					
8. Acumulatori auto	19798,908	26,993	57,924	0,000	19767,977
9. Anvelope uzate	8039,067	773,432	670,905	0,000	8141,594
10. Deș. lemnoase	232145,573	10079,112	178609,068	0,000	63615,617
11. Rumeгуș	69364,164	615,995	28021,643	0,000	41958,516
12. Spitalicești	0,000	7,489	0,000	7,489	0,000

## 7. POLUĂRI ACCIDENTALE

În luna ianuarie 2016 la nivelul județului Vrancea nu au fost înregistrate poluări.