

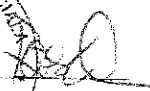













**S.C.OMNI SRL Timișoara**  
**Nr. 35/29.01.2020**

**PROCES VERBAL**

**al Conferinței a II-a de amenajare privind amenajamentul fondului forestier proprietate privată aparținând S.C. INGKA INVESTMENTS FOREST ASSETS S.R.L. BUCUREȘTI (Fosta S.C. IRI FOREST ASSETS S.R.L.), organizat în U.P. III VALEA NEAGRĂ-MOTNĂU**

**Participanți :**

1. *ing. Angelescu Edgar Hamlet Radu - delegat M.M.A.P.* 
2. *dr. ing. Banu Constantin – expert C.T.A.P. S.C. Omni S.R.L. Timișoara* 
3. *ing. Răducan Costel – Responsabil fond forestier O. S. INGKA INVESTMENTS S.R.L. BUCUREȘTI*   

4. *ing. Panait Ion – împuternicit S.C. INGKA INVESTMENTS FOREST ASSETS S.R.L. București (proprietar)*   

5. *ing. Duta Iomău Cristian – Șef Ocolul Silvic Focșani*  
*(prin împuternicit dl. Panait Ion)*   

6. *ing. Sima Gabriel – șef proiect S.C. Omni S.R.L. Timișoara* 
7. *ing. Danu Ion – proiectant S.C. Omni S.R.L. Timișoara* 
8. *Lungu Simona - reprezentant A.N.A.N.P. Vrancea* 
9. *Bușnău Liviu - reprezentant A.N.A.N.P. Vrancea*   

10. *Racoviță Mihai - reprezentant A.N.A.N.P. Vrancea* 

În conformitate cu prevederile din "Norme tehnice pentru amenajarea pădurilor" în vigoare, ne-am întrunit pentru a analiza și aviza planurile de cultură și exploatare ale amenajamentului fondului forestier proprietate privată aparținând S.C. INGKA INVESTMENTS FOREST ASSETS S.R.L. BUCUREȘTI, organizat în U.P. III VALEA NEAGRĂ-MOTNĂU, obținut prin aplicarea legilor de proprietate.

## 1. SUPRAFAȚA FONDULUI FORESTIER

Suprafața totală a fondului forestier proprietate privată aparținând S.C. INGKA INVESTMENTS FOREST ASSETS S.R.L. BUCUREȘTI, organizat în U.P. III VALEA NEAGRĂ-MOTNĂU (U.A.T. Andreiașu de Jos, Bolotești, Broșteni, Cârlișele, Chiojdeni, Gura Caliiței, Jitia, Mera, Poiana Cristei, Vintileasca și Cotești - județul Vrancea), care face obiectul amenajării este de **5738,8001 ha (rotunjit la 5738,8 ha)**, conform documentelor de proprietate anexate.

Documentele de proprietate anexate sunt următoarele:

Act de proprietate		Extras CF	UAT	Suprafața (ha)	
Tip	NR			acte	Rotunjită amenajament
C.V.C.	611/18.09.2014	50237, 50272, 50273, 50282, 50284, 50285, 50286, 50289, 50304, 50307, 50308, 50309, 50310	Andreiașu de Jos	1522,9773	-
		53717, 53718, 53719, 53721, 53722, 53723, 53724	Bolotești	43,4500	
		50630, 50631, 50632, 50633, 50634, 50635, 50636, 50637, 50638, 50639, 50640, 50641, 50642, 50643, 50644, 50645, 50646, 50647, 50648, 50649, 50650, 50651, 50652, 50653, 50798	Broșteni	70,9500	
		50872, 50873, 50874, 50875, 50876	Cârlișele	141,9908	
		50432, 50424, 50425, 50427	Chiojdeni	597,7635	
		50007%, 50011%, 50050, 50051, 50054, 50056, 50058, 50059, 50061, 50062, 50065, 50067, 50068	Gura Caliiței	1637,0068	
		50062	Jitia	18,3700	
		50280, 50510, 50511, 50515, 50516, 50517, 50520	Mera	40,4977	
		50004, 50153, 50154, 50155, 50156, 50157, 50158, 50159, 50160, 50161, 50162, 50163, 50164, 50165, 50166, 50167, 50168, 50169, 50170, 50171	Poiana Cristei	578,4721	
		50097, 50098, 50099, 50100, 50101, 50102, 50103, 50104, 50105, 50106, 50107, 50108, 50109, 50110, 50111, 50112, 50113, 50114, 50115, 50116, 50117	Vintileasca	1024,7218	
<b>Total CVC 611/18.09.2014</b>		-	-	5676,2000	5676,2
C.V.C.	1350/08.11.2018	50438	Andreiașu de Jos	10,0000	-
		50821, 54848, 55241, 55242, 55343	Cotești	29,5000	
		50186, 51668, 51669, 51670, 51671, 51672, 51673, 51674, 51833	Mera	18,1001	
		50998	Poiana Cristei	5,0000	
<b>Total CVC 1350/08.11.2018</b>		-	-	62,6001	62,6
<b>TOTAL UP III VALEA NEAGRĂ-MOTNĂU</b>		-	-	<b>5738,8001</b>	<b>5738,8</b>

C.V.C. – contract de vânzare cumpărare

## 2. AMPLASAMENTUL PROPRIETĂȚII

Fondul forestier proprietate privată aparținând S.C. INGKA INVESTMENTS FOREST ASSETS S.R.L. BUCUREȘTI, organizat în U.P. III VALEA NEAGRĂ-MOTNĂU, a făcut parte, din punct de vedere al administrației silvice de stat, conform actelor de proprietate, din:

O.S. de stat din care au făcut parte suprafețele înainte de retrocedare			Amenajament precedent					
Ocolul Silvic	U.P.	Parcele aferente	Ocolul Silvic	U.P.	Parcele aferente	Acte proprietate	Suprafata acte proprietate ha	
I	2	3	4	5	6	7	8	
Gugești	UP IV Valea Neagra	1-57, 78-82, 83%, 84-85, 120-126 132%. 133-136	IRI	III Valea Neagra-Motnau	1-57, 78-85, 120-126, 132-136	CVC 611/18.09.2014	5676.2	
Dumitrești	UP II Vintileasca	19-28, 29%, 30			219-230,			
Dumitrești	UP III Râmnicele	32, 41-53, 54, 87,			332, 341-353, 354, 387,			
Dumitrești	UP IV Motnau	30%, 31, 32, 33-43%, 45%, 46-49 50%, 152D%, 155D%			430, 431, 432, 433-443, 445-450, 452D, 455D			
Focșani	UP III Cenaru	53%-78, 81-89, 90, 91, 93-97			553-578, 581-589, 590, 591, 593-597			
Gugești	UP V Petreanu	1-9, 107%, 108, 109%, 114%, 115, 116%, 136 137%			601-609, 707, 707, 708, 709, 714-716, 736-737			
Gugești	UP VI Cotești	157%, 87%, 88-89, 91, 92, 93, 98%, 99%, 101,			757, 787-789, 791, 792, 793, 798, 799, 801			
Focșani	UP I Beciu	53%, 54%, %60, %61, 64%, 72%, 93%, 94%	Focșani	III Valea Neagra-Motnau	853, 854, 860, 861, 864, 872, 893, 894	CVC 1350/08.11.2018	62.6	
Focșani	UP II Vulcăneasa	122%, 31%, 33%	Focșani	III Valea Neagra-Motnau	922, 931, 933			
Focșani	UP VII Arva	36, 53, 54, 87, 89	Focșani	III Valea Neagra-Motnau	936, 953, 954, 987, 989			
Gugești	VI Cotești	65, 67, 68	-	-	-	CVC 1350/08.11.2018	62.6	
Gugești	UP V Petreanu	21, 145 A.B, 146 A.E	-	-	-			
Focșani	UP I Beciu	65, 67, 69, 71	-	-	-			
Total U.P. III Valea Neagra-Motnau								5738.8

Notă : Col 1-3 - O.S. de stat din care au făcut parte suprafețele înainte de retrocedare.

Din punct de vedere administrativ-teritorial, suprafața luată în studiu se află pe raza U.A.T. **Andriașu de Jos, Bolotești, Broșteni, Cârlișele, Chiojdeni, Gura Calitei, Jitia, Mera, Poiana Cristei, Vintileasca și Cotești - județul Vrancea.**

În prezent suprafața fondului forestier proprietate privată aparținând S.C. INGKA INVESTMENTS FOREST ASSETS S.R.L. BUCUREȘTI, organizat în U.P. III VALEA NEAGRĂ-MOTNĂU, este administrată de **OCOLUL SILVIC INGKA INVESTMENTS S.R.L.** pentru majoritatea suprafeței și **Ocolul Silvic Focșani** (pentru parcelele 853, 854, 860, 861, 864, 872, 893, 894, 922, 931, 933, 936, 953, 954, 987, 989).

### 3. BAZA CARTOGRAFICĂ FOLOSITĂ

Pentru determinarea suprafețelor și întocmirea hărților s-a folosit planuri de bază (foi volante), scara 1:5000, întocmite pe baza aerofotografiilor din anii 1970 și 1979, fotointerpretarea făcându-se de către I.G.F.C.O.T. în anul 1978 și 1982. Originalele de editare au fost executate în anul 1978 și 1982.

De asemenea au fost folosite ortofotoplanuri bazate pe imagini aeriene, executate de proiectant pe toată suprafața fondului forestier, cu aeronave fără pilot (drone), precum și măsurătorile aferente intabulărilor, puse la dispoziție de beneficiar.

Planurile de bază folosite se încadrează în următoarele trapeze:

L-35-78-D-b-2-III	L-35-78-D-d-3-I	L-35-78-D-b-3-III	L-35-90-A-b-2-II
L-35-78-D-b-2-II	L-35-78-D-d-4-II	L-35-79-C-a-3-I	L-35-90-A-b-2-I
L-35-78-D-b-2-I	L-35-78-D-d-4-I	L-35-78-D-b-4-II	L-35-90-B-b-2-III
L-35-78-D-c-2-IV	L-35-78-D-d-2-II	L-35-90-A-b-1-IV	L-35-90-A-b-2-IV
L-35-78-D-d-1-IV	L-35-78-D-d-2-IV	L-35-90-A-b-1-III	L-35-90-B-a-1-IV
L-35-78-D-c-1-III	L-35-78-D-d-2-III	L-35-90-A-b-3-II	L-35-90-B-a-1-III
L-35-79-C-c-3-I	L-35-78-D-b-4-IV	L-35-90-A-b-3-I	L-35-78-C-d-4-IV
L-35-78-D-d-3-II	L-35-78-D-b-3-IV	L-35-90-A-b-1-I	L-35-78-D-c-3-IV

L-35-78-D-c-3-III	L-35-90-B-a-1-II	L-35-78-D-c-4-II	L-35-78-D-c-4-IV
L-35-91-A-a-1-II	L-35-90-B-a-1-I	L-35-78-D-c-4-I	L-35-78-D-c-4-III
L-35-91-A-a-1-I	L-35-90-B-a-2-I	L-35-78-D-d-4-IV	L-35-78-D-d-3-IV
L-35-90-B-b-1-II	L-35-78-D-c-3-II	L-35-78-D-d-4-III	L-35-78-D-d-3-III
L-35-90-B-b-2-I	L-35-78-D-c-3-I	L-35-79-C-c-3-III	L-35-78-D-b-2-IV

#### 4. OCUPAȚII ȘI LITIGII

În cadrul fondului forestier studiat s-a constituit o singură unitate amenajistică care a fost încadrată la ocupații și litigii cu suprafața de 8,5 ha. Situația acestei suprafețe este redată în tabelul următor:

u.a.	Suprafața -ha-	Descriere sumara
133M	8,5	Suprafata deținută în teren și de persoane fizice
<b>Total</b>	<b>8.5</b>	-

Se face precizarea că în urma confruntării conturului (în sistem de proiectie Stereografic 1970, aferent numărului cadastral 50424, CF 50424 – UAT Chiojdeni (proprietar S.C. INGKA INVESTMENTS FOREST ASSETS S.R.L. BUCUREȘTI) și a măsurătorilor efectuate cu ocazia lucrărilor de teren, pentru amenajamentul U.P. III VALEA NEAGRĂ-MOTNĂU cu harta amenajistică din amenajamentul fondului forestier proprietate privată aparținând doamnei Drăgușin Ioana Ileana Alexandra - ediția 2013 (pusă la dispoziție de reprezentantul Gărzii Forestiere Focșani care a participat la recepția lucrărilor de teren), s-a constatat o suprapunere în zona parcelelor 439-441, 442 din amenajamentul U.P. III VALEA NEAGRĂ-MOTNĂU cu parcelele 39-41 din amenajamentul fondului forestier proprietate privată aparținând doamnei Drăgușin Ioana Ileana Alexandran - ediția 2013. Această zonă de suprapunere nu s-a încadrat la ocupații și litigii în amenajamentul U.P. III VALEA NEAGRĂ-MOTNĂU deoarece, în urma suprapunerilor menționate s-a constatat că măsurătorile din teren pe limitele proprietății corespund cu limitele numărului cadastral 50424, CF 50424 – UAT Chiojdeni (proprietar S.C. INGKA INVESTMENTS FOREST ASSETS S.R.L. BUCUREȘTI) iar harta întocmită pentru amenajamentul fondului forestier proprietate privată aparținând doamnei Drăgușin Ioana Ileana Alexandra nu respectă schița de dezmembrare și limitele numerelor cadastrale din intabulare.

#### 5. REPARTIȚIA FONDULUI FORESTIER PE FOLOSINȚE

Repartiția fondului forestier pe folosințe se prezintă astfel:

Categoriile de folosință	Suprafața	
	HA	%
A. Păduri și terenuri destinate împăduririi, din care:	5590,2	97,41
- Păduri, regenerări nat. cu reuș. def., plantații	5582,7	97,28
- Regenerări nat. sau artif. fără reuș. def.	7,5	0,13
B. Terenuri afectate gospodăririi pădurilor, din care:	43,9	0,76
- Linii de vânătoare și terenuri de hrană pt vânat	30,1	0,52
- Instalații de transport forestiere: drumuri, cf. funic. perm.	2,1	0,04
- Clădiri, curți și depozite permanente	0,8	0,01
- Terenuri cultivate pentru nevoile administrației	8,2	0,14
- Culoare pentru linii electrice de înaltă tensiune	2,7	0,05
C. Terenuri neproductive: stâncării, nisipuri, sărături, mlaștini, etc.	96,2	1,68
D. Terenuri scoase temporar din fondul forestier din care:	8,5	0,15
- Ocupații și litigii	8,5	0,15
Total B+C+D	148,6	2,59
TOTAL U.P.	5738,8	100

## 6. ZONAREA FUNCȚIONALĂ

Suprafața fondului forestier studiat este de 5738,8 ha, fiind repartizată pe grupe subgrupe și categorii funcționale astfel:

Grupa funcțională	Categoria funcțională	Tipul funcțional	Suprafața ha	Semnificația categoriei funcționale
I	2A	2	354,8	Arboretele situate pe stâncării, pe grohotișuri și pe terenuri cu eroziune în adâncime și pe terenuri cu înclinarea mai mare de 30 grade pe substraturi de fliș (facies marnos, marno-argilos și argilos), nisipuri, pietrișuri și loess, precum și cele situate pe terenuri cu înclinare mai mare de 35 grade, pe alte substraturi litologice (T.II)
	2H	2	205,8	Arboretele situate pe terenuri alunecătoare (T.II)
	2L	4	3265,3	Arboretele situate pe terenuri cu substraturi litologice foarte vulnerabile la eroziuni și alunecări, cu pante cuprinse până la limitele indicate la categoria 1.2.a (T.IV)
	4G	2	3,0	Arboretele din trupuri de pădure esențiale pentru păstrarea identității culturale a comunităților locale (T.II)
I	5C	1	407,6	Arboretele cuprinse în rezervații naturale, cu regim strict de protecție (T.I) - <i>Rezervația naturală Pădurea Cenaru și Rezervația naturală Pădurea Dălhăuți</i>
	5H	2	67,5	Arboretele constituite ca rezervații seminologice (T.II)
	5N	3	217,3	Arboretele constituite ca zone tampon a <i>Rezervației naturale Pădurea Cenaru și Rezervației naturale Pădurea Dălhăuți</i> (T. III)
	5P	2	26,5	Arboretele incluse în păduri naturale seculare de valoare deosebită (T. II)
	5R	4	498,3	Arboretele din păduri/ecosisteme de pădure cu valoare protectivă pentru specii de interes deosebit incluse în arii de protecție specială avifaunistică, în scopul conservării speciilor de păsări (din rețeaua ecologică Natura 2000 - SPA) (T.IV) - <i>ROSPA0141 - "Subcarpații Vrancei" și ROSPA0075 - "Măgura Odobesti"</i>
Total grupa I			5046,1	-
II	IC	6	544,1	Arboretele destinate să producă, în principal, lemn pentru cherestea (T. VI)
Total grupa II			544,1	-
Total grupa I+II			5590,2	-
Alte terenuri			148,6	-
Total General			5738,8	-

Suprafața de 148,6 ha din totalul de 5738,8 ha, care nu a fost încadrată în nici o categorie funcțională o reprezintă terenuri afectate gospodăririi pădurilor - 43,9 ha, terenuri neproductive - 96,2 ha și terenuri scoase temporar din fondul forestier - 8,5 ha.

Se face precizarea că suprafață de 1165,7 ha (1108,0 ha pădure și 57,7 ha terenuri afectate gospodăririi silvice), se suprapune cu arii naturale protejate, astfel:

- *Rezervația naturală Pădurea Cenaru*, suprafața de 308,3 ha – din care 4,1 ha terenuri afectate, (u.a. 556; 558; 568-574), încadrată în grupa funcțională I, cu categoria funcțională 5C;
- *ROSCI0026 - "Pădurea Cenaru"*, suprafața de 308,3 ha – din care 4,1 ha terenuri afectate, (u.a. 556; 558; 568-574), încadrată în grupa funcțională I, (în secundar) cu categoria funcțională 5Q;
- *Rezervația naturală Pădurea Dălhăuți*, suprafața de 103,9 ha – din care 0,5 ha terenuri afectate, (u.a. 787-793), încadrată în grupa funcțională I, cu categoria funcțională 5C;
- *ROSCI0142 - "Pădurea Dălhăuți"*, suprafața de 103,9 ha – din care 0,5 ha terenuri afectate, (u.a. 787-793), încadrată în grupa funcțională I, (în secundar) cu categoria funcțională 5Q;
- *ROSPA0141 - "Subcarpații Vrancei"*, suprafața de 803,9 ha – din care 53,6 ha terenuri afectate, (u.a. 10 C, R; 20 D; 121 C, E-V; 122 B-D, N1, R-V3; 123 B-D, R, V, 124-126, 132-133; 601-608 A; 707-801; 860-894; 922), încadrată în grupa funcțională I, (fie în principal fie în secundar) cu categoria funcțională 5R;
- *ROSPA0075 - "Măgura Odobesti"*, suprafața de 53,5 ha – (u.a. 936; 953-954; 987; 989), încadrată în grupa funcțională I, (fie în principal fie în secundar) cu categoria funcțională 5R.

## 7. SUBUNITĂȚI DE GOSPODĂRIRE

Fondul forestier proprietate privată aparținând S.C. INGKA INVESTMENTS FOREST ASSETS S.R.L. BUCUREȘTI, este organizat într-o singură unitate de producție. În cadrul acestei unități de producție s-au constituit 4 subunități de gospodărire:

SU.P.,,A” - codru regulat - sortimente obișnuite	4525,0 ha;
SU.P.,,E” - rezervații pentru ocrotirea integrală a naturii, potrivit legii	407,6 ha;
SU.P.,,K” - rezervații de semințe	67,5 ha;
SU.P.,,M” - păduri supuse regimului de conservare deosebită	590,1 ha;
<b>Total</b>	<b>5590,2 ha.</b>

## 8. BAZELE DE AMENAJARE

Regimul adoptat este codru. În cazul acestei unități de producție, regimul codrului se adoptă pentru arboretele de fag, brad, molid, gorun, stejar (și amestecuri dintre acestea) care pot fi conduse până la vârste suficient de mari, când fructifică abundent și regenerarea naturală din sămânță devine posibilă.

Pentru arboretele de salcâm din prima sau a doua generație, în mod provizoriu se adoptă regimul crângului.

Compoziția țel ce se adoptă este cea corespunzătoare tipului natural fundamental de pădure.

În arboretele luate în studiu, tratamentul adecvat speciilor naturale de bază (fag, brad, molid, gorun, stejar) este cel al tăierilor progresive, cu perioada medie de regenerare 10-30 ani.

Tratamentul tăierilor rase, este aplicat doar într-un arboret natural fundamental de molid deformat, cu consistența 0,3, afectat de rupturi și doborâtuei de vânt frecvente (mărimea maximă a parchetului anual este de 3 ha).

În arboretele de salcâm s-au prevăzut tăieri în crâng (mărimea maximă a parchetului anual este de 3 ha).

Pentru arboretele cu funcții de producție și protecție (din tipul VI funcțional), se adoptă exploatabilitatea tehnică.

Pentru arboretele cu rol de protecție și producție (din tipul III și IV funcțional), exploatabilitatea adoptată este cea de protecție pentru funcții multiple.

Pentru arboretele cu funcții speciale și exclusive de protecție, excluse de la reglementarea procesului de producție, nu s-au stabilit vârste ale exploatabilității, ele urmând să fie supuse regimului de conservare deosebită.

Vârsta exploatabilității medii pentru SU.P. „A” este de 123 ani.

Pe baza vârstei exploatabilității medii, ciclul adoptat pentru SU.P.,,A” codru regulat - sortimente obișnuite, este de 130 ani.

## 9. REGLEMENTAREA PROCESULUI DE PRODUCȚIE

### 10.1 Analiza și adoptarea posibilității

La SU.P. „A” s-au calculat următorii indicatori de posibilitate:

$$C_i = 17085 \text{ mc/an;}$$

$$Q = 1,0 ;$$

$$m = 0,000 ;$$

$$VD/10 = 20208 \text{ mc/an;}$$

$$VE/20 = 17140 \text{ mc/an;}$$

$$VF/40 = 20323 \text{ mc/an;}$$

$$VG/60 = 23164 \text{ mc/an;}$$

$$\text{Indicator CV inductiv} = 17566 \text{ mc/an;}$$

$$\text{Indicator CV deductiv} = 18888 \text{ mc/an;}$$

$$\text{Posibilitatea după } C_i = 17085 \text{ mc/an;}$$

Posibilitatea adoptată = 17085 mc/an;

Posibilitatea decenală totală de produse principale pentru SU.P. „A” este de 170847 mc;  
Posibilitatea de produse secundare se prezintă astfel:

- Rărituri 52105 mc (5211 mc/an) 1558,6 ha (155,9 ha/an).
- Curățiri 2445 mc (245 mc/an) 633,5 ha (63,3 ha/an).
- Degajări au fost prevăzute a se executa pe 174,3 ha (17,4 ha/an).

Cu tăieri de igienă se va parcurge anual o suprafață de 1741,7 ha/an, urmând a se recolta un volum anual de 1487 mc/an.

Tăieri de conservare au fost prevăzute a se executa pe 272,8 ha, urmând a se recolta un volum de 12243 mc (1224 mc/an).

Conform Art. 25, alin (3) din codul silvic, în vederea cuantificării volumului de lemn nerecoltat ca urmare a instituirii măsurilor de protecție (SU.P. „E” - rezervații pentru ocrotirea integrală a naturii, potrivit legii, SU.P. „K” - rezervații de semințe și SU.P. „M” - păduri supuse regimului de conservare deosebită), arboretele au fost încadrate în grupa a II-a pentru a se calcula reglementarea procesului de producție, rezultând o posibilitatea totală de produse principale după creșterea indicatoare de 4225 mc/an.

Pierderea de masă lemnoasă pentru arboretele încadrate în subunitățile de tip E, K și M este de 3001 mc/an, fiind rezultatul diferenței dintre volumul posibil de recoltat (4225 mc/an) și volumul de recoltat prin aplicarea lucrărilor speciale de conservare (1224 mc/an).

Conform H.G. 447/06.07.2017, calculul compensațiilor reprezentând contravaloarea produselor pe care proprietarul nu le recoltează, datorită funcțiilor de protecție stabilite prin amenajamentul silvic, care determină restricții în recoltarea de masă lemnoasă s-a făcut cu următoarea relație:

$$C = S \cdot (P_{ml1} + P_{ml2} + P_{ml3}) / 3 \cdot V_n$$

$$C = (S_{II} \cdot (P_{ml1} + P_{ml2} + P_{ml3}) / 3 \cdot V_{nII}) + (S_{III} \cdot (P_{ml1} + P_{ml2} + P_{ml3}) / 3 \cdot V_{nIII})$$

$$C = (407,6 \cdot (164 + 164 + 164) / 3 \cdot 4,29) + (657,6 \cdot (164 + 164 + 164) / 3 \cdot 1,97)$$

$$C = (407,6 \cdot 164 \cdot 4,29) + (657,6 \cdot 164 \cdot 1,97)$$

$$C = 499228,464 \text{ lei/an.}$$

### 10.2 Analiza și adoptarea planurilor decenale

Posibilitatea adoptată se va recolta din următoarele ua:

Produse principale: 57 B, 78, 80 A, 82 A, 82 B, 84 A, 121 A, 121 B, 121 C, 122 B, 123 B, 124 A, 124 E, 124 F, 219 A, 223 B, 224 D, 225 A, 225 C, 226 B, 227 A, 227 B, 228 B, 228 C, 230 A, 230 C, 341 C, 343 A, 344, 345, 346 D, 348 A, 434 D, 449 A, 553 A, 557 A, 562 A, 564 A, 566 A, 578 A, 586 A, 590 B, 591 A, 591 B, 593, 594 A, 594 B, 595 A, 595 B, 596 A, 596 B, 597 A, 606 A, 609 A, 609 B, 715 B, 716, 737 C, 746, 757 C, 767 B, 768, 798 C, 801 C, 853 B, 869, 871.

Tăieri de conservare: 11 C, 20 C, 20 D, 21 B, 22 B, 57 C, 85 A, 85 D, 133 C, 222 C, 224 B, 226 C, 228 D, 431 B, 432 C, 433 B, 433 C, 553 C, 561, 566 C, 567, 575, 576, 578 B, 596 C, 597 B, 603 B, 603 C, 603 D, 604 E, 604 F, 605 A, 707 A, 707 C, 736 A, 737 B, 853 A, 954 A.

Rărituri: 19 E, 23 A, 24, 25 A, 26, 27 A, 27 B, 28 A, 29, 30 A, 31 A, 32, 33 A, 34 B, 35 A, 36 B, 36 C, 37 B, 38 B, 39 B, 40 B, 40 C, 41 B, 42 B, 43 B, 44 A, 44 B, 44 C, 44 E, 45, 46, 47 B, 48 B, 49, 50, 51, 52, 53, 54 A, 55 A, 57 A, 85 B, 120 A, 120 C, 121 D, 121 F, 123 D, 124 B, 124 I, 133 A, 135, 228 A, 230 B, 341 A, 342 B, 346 A, 350 C, 350 E, 433 A, 434 A, 434 C, 434 E, 435 A, 436, 437 A, 438, 439, 440, 441, 442, 443, 445 A, 446, 447 B, 448 C, 449 C, 554 A, 555 A, 557 D, 560, 565 A, 566 B, 577 A, 578 C, 581, 589 A, 604 A, 604 D, 607, 608 A, 714, 715 A, 757 A, 860, 864, 893, 894, 922, 931, 936, 954 B, 987.

Curățiri: 84 B, 223 C, 332, 346 A, 350 E, 448 D, 448 E, 554 A, 559, 563 A, 565 A, 581, 582 A, 583, 584, 585, 587 A, 588, 589 B, 590 A, 590 C, 607, 621, 714, 736 B, 737 A, 745, 798 B, 854 A, 933, 936, 953, 954 B.

Degajări: 35 B, 42 C, 79 B, 223 C, 437 B, 582 A, 587 A, 588, 589 B, 590 A, 621, 745, 933.

## PROBLEME SPECIALE

Prezentul amenajament intră în vigoare la data de 01.01.2020 și expiră la data de 31.12.2029, fiind valabil timp de 10 ani.

Lucrările de teren au fost recepționate prin procesul verbal nr. 587/11.10.2019.

Beneficiarul va parcurge procedura de evaluare de mediu pentru planuri și programe conform cu legislația de mediu în vigoare.

La încadrarea arboretelor în planurile de lucrări, proiectantul a analizat și aplicat prevederile Ordinului 3397/2012 privind stabilirea criteriilor și indicatorilor de identificare a pădurilor virgine și cvasivirgine în România.

Nu au fost primite observații din partea compartimentului de amenajarea pădurilor din cadrul M.M.A.P. la situațiile transmise pentru analiza și preavizarea soluțiilor tehnice din cadrul amenajamentului fondului forestier proprietate privată aparținând S.C. INGKA INVESTMENTS FOREST ASSETS S.R.L. BUCUREȘTI (Fosta S.C. IRI FOREST ASSETS S.R.L.), organizat în U.P. III VALEA NEAGRĂ-MOTNĂU.

*Se face precizarea că suprafață de 1165,7 ha (1108,0 ha pădure și 57,7 ha terenuri afectate gospodării silvice), se suprapune cu arii naturale protejate, astfel:*

- **Rezervația naturală Pădurea Cenaru**, suprafața de 308,3 ha – din care 4,1 ha terenuri afectate, (u.a. 556; 558; 568-574), încadrată în grupa funcțională I, cu categoria funcțională 5C;
- **ROSCI0026 – “Pădurea Cenaru”**, suprafața de 308,3 ha – din care 4,1 ha terenuri afectate, (u.a. 556; 558; 568-574), încadrată în grupa funcțională I, (în secundar) cu categoria funcțională 5Q;
- **Rezervația naturală Pădurea Dălhăuți**, suprafața de 103,9 ha – din care 0,5 ha terenuri afectate, (u.a. 787-793), încadrată în grupa funcțională I, cu categoria funcțională 5C;
- **ROSCI0142 – “Pădurea Dălhăuți”**, suprafața de 103,9 ha – din care 0,5 ha terenuri afectate, (u.a. 787-793), încadrată în grupa funcțională I, (în secundar) cu categoria funcțională 5Q;
- **ROSPA0141 – “Subcarpații Vrancei”**, suprafața de 803,9 ha – din care 53,6 ha terenuri afectate, (u.a. 10 C, R; 20 D; 121 C, E-V; 122 B-D, N1, R-V3; 123 B-D, R, V, 124-126, 132-133; 601-608 A; 707-801; 860-894; 922), încadrată în grupa funcțională I, (fie în principal fie în secundar) cu categoria funcțională 5R;
- **ROSPA0075 – “Măgura Odobești”**, suprafața de 53,5 ha – (u.a. 936; 953-954; 987; 989), încadrată în grupa funcțională I, (fie în principal fie în secundar) cu categoria funcțională 5R.

Reprezentanții A.P.M. Vrancea și Agenției Naționale pentru Arii Naturale Protejate (A.N.A.N.P.) au fost invitați să participe la lucrările Conferinței a II-a de amenajare, prin adresa nr. 25/27.01.2020 (transmisă pe e-mail și fax).

*Procesul verbal s-a întocmit în 6 (șase) exemplare, câte unul pentru fiecare parte interesată.*



**Coordonate Stereo 70 ale punctelor care încadrează suprafața inclusă în Amenajamentul  
fondului forestier proprietate privată aparținând S.C. INGKA INVESTMENTS FOREST  
ASSETS SRL, București, organizat în U.P. III Valea Neagră - Motnău;**

Coordonate pentru suprafața trup Vintileasca  
(parc. 219-230)

Nr. crt.	x	y
1	628605.860	459027.170
2	628307.620	459081.780
3	626824.810	460791.810
4	626816.700	460820.120
5	626795.894	461073.953
6	626806.450	461244.940
7	626858.310	461434.210
8	627264.900	462484.530
9	627312.960	462479.660
10	627380.584	462447.062
11	627723.100	462211.360
12	627948.630	462047.110
13	628038.370	461970.060
14	628455.297	461584.187
15	628931.030	461142.090
16	628997.220	461077.430
17	629030.870	461038.550
18	629128.453	460916.892
19	629157.392	460869.273
20	629194.840	460796.460
21	629313.260	460306.040
22	629479.630	459283.680
23	629467.540	459274.470
24	629295.420	459214.290
25	628651.830	459029.750
26	628605.860	459027.170

Coordonate pentru suprafața trup Cenaru (parc.  
553-578,581-591,593-597), Ramnicelu (332,  
341-354, 387), Motnau (parc. 430-443,445-  
450,452D,455D)

Nr. crt.	x	y
1	637710.790	459865.920
2	636350.984	460279.479
3	636314.750	460294.358
4	636196.345	460370.728
5	632067.992	463179.122
6	632026.150	463208.216
7	632007.846	463224.977
8	631998.178	463255.240
9	632004.901	463291.022
10	632028.169	463327.481
11	632570.888	464063.493
12	637189.436	469133.373
13	637456.458	469263.208
14	637517.336	469278.174

Nr. crt.	x	y
15	637804.648	469334.609
16	637928.086	469303.286
17	638105.820	469239.984
18	638135.928	469226.980
19	639061.638	468683.935
20	639095.694	468640.967
21	640625.953	463090.115
22	640633.426	462489.270
23	640474.148	460587.800
24	640469.008	460545.518
25	640433.065	460317.013
26	640409.723	460288.126
27	638931.347	460028.306
28	638112.907	459890.829
29	638021.073	459878.275
30	637710.790	459865.920

Coordonate pentru suprafața trup Valea Neagra  
(parc. 1-57, 120-126, 132-136), Petreanu I (601-  
609)

Nr. crt.	x	y
1	652563.219	462072.585
2	652522.838	462075.356
3	642012.389	464440.838
4	641956.461	464612.286
5	641919.028	464796.230
6	641899.325	464946.736
7	641930.343	465166.244
8	641936.138	465187.387
9	641987.983	465315.781
10	641999.358	465334.656
11	642247.678	465550.977
12	642272.314	465570.947
13	645335.068	467740.312
14	648837.588	470072.202
15	648855.205	470068.974
16	649152.942	469884.157
17	650279.800	469075.732
18	650306.631	469054.769
19	650374.294	468989.609
20	650582.129	468604.093
21	650589.761	468586.591
22	651694.305	465499.399
23	652587.038	462839.541
24	652632.618	462173.352
25	652630.949	462166.541
26	652627.750	462161.120
27	652567.543	462073.628
28	652563.219	462072.585

Coordonate pentru suprafața trup Valea Pacurii  
(parc. 78-85)

Nr. crt.	x	y
1	643046.844	466602.258
2	642306.818	466744.881
3	642152.902	466787.370
4	641736.797	467009.663
5	641678.932	467041.308
6	641566.325	467185.615
7	641532.033	467374.890
8	641520.450	467479.796
9	641520.174	467491.633
10	642018.854	467917.872
11	642258.948	468099.766
12	642740.797	468306.139
13	642895.871	468289.355
14	643114.602	468261.225
15	643175.093	468248.676
16	644175.713	467399.049
17	644284.573	467296.875
18	643365.227	466670.200
19	643342.390	466656.994
20	643319.961	466648.897
21	643097.855	466605.874
22	643046.844	466602.258

Coordonate pentru suprafața trup Pr. Scorusului  
(parc. 621)

Nr. crt.	x	y
1	644698.484	470166.197
2	644491.171	470184.776
3	644468.511	470187.555
4	644466.216	470204.95
5	644477.774	470255.459
6	644579.094	470583.591
7	644635.488	470576.431
8	644780.359	470553.828
9	644826.452	470531.63
10	644761.945	470250.824
11	644745.829	470193.154
12	644698.484	470166.197

Coordonate pentru suprafața trup Vulcaneasa I  
(parc. 931)

Nr. crt.	x	y
1	648703.948	475665.012
2	648734.456	475804.267
3	648750.393	475846.859
4	648796.127	475799.081
5	648780.741	475672.680
6	648757.611	475668.531
7	648703.948	475665.012

Coordonate pentru suprafața trup Vulcaneasa II  
(parc. 933)

Nr. crt.	x	y
1	647833.517	475171.411
2	647795.616	475187.499
3	647771.654	475212.247
4	647772.773	475256.093
5	647778.056	475304.736
6	647795.689	475326.973
7	647804.861	475335.738
8	647842.146	475369.163
9	647897.588	475352.111
10	647899.720	475311.009
11	647898.126	475224.098
12	647894.612	475181.292
13	647833.517	475171.411

Coordonate pentru suprafața trup Arva Seaca  
(parc. 953,954)

Nr. crt.	x	y
1	652995.778	482183.619
2	652663.192	482791.982
3	652656.049	482805.667
4	652648.576	482821.612
5	652640.610	482840.355
6	652639.039	482852.738
7	652639.270	482861.126
8	652936.970	483271.115
9	653000.209	483299.449
10	653028.349	483309.771
11	653093.906	483325.782
12	653334.139	483146.750
13	653347.219	483136.757
14	653397.697	483093.194
15	653413.105	483071.813
16	653441.652	483027.001
17	653454.667	483003.008
18	653461.477	482977.157
19	653463.929	482949.578
20	653093.684	482219.742
21	653081.664	482211.731
22	653064.210	482203.267
23	653016.472	482189.508
24	652995.778	482183.619

Coordonate pentru suprafața trup Arva (parc. 936)

Nr. crt.	x	y
1	653077.408	479206.955
2	653008.323	479444.743
3	653010.112	479489.191

Nr. crt.	x	y
4	653025.122	479513.607
5	653053.254	479531.669
6	653139.928	479538.694
7	653221.534	479514.234
8	653258.488	479268.42
9	653204.987	479249.961
10	653077.408	479206.955

Coordonate pentru suprafața trup Brosteni I  
(parc. 987)

Nr. crt.	x	y
1	655107.417	476836.502
2	655092.359	476837.781
3	655052.369	476885.934
4	655111.163	477004.310
5	655120.087	477014.693
6	655182.694	477086.640
7	655192.384	477079.206
8	655221.495	477053.268
9	655267.667	476997.593
10	655279.671	476979.896
11	655285.348	476969.643
12	655292.111	476954.824
13	655307.561	476910.521
14	655323.607	476864.468
15	655107.417	476836.502

Coordonate pentru suprafața trup Brosteni II  
(parc. 989)

Nr. crt.	x	y
1	656365.464	477201.239
2	656075.652	477643.008
3	656082.547	477652.792
4	656319.254	477302.702
5	656376.212	477204.351
6	656365.464	477201.239

Coordonate pentru suprafața trup Lunca Velii  
(parc. 853-854)

Nr. crt.	x	y
1	654647.143	474594.664
2	654465.152	474642.644
3	654408.942	474740.220
4	654400.479	474766.854
5	654547.489	475298.430
6	654559.806	475318.736
7	655165.826	475638.109
8	655244.127	475651.381
9	655462.441	475309.962
10	655500.425	475250.560
11	654706.832	474640.056

12	654647.143	474594.664
----	------------	------------

Coordonate pentru suprafața trup Valea Rea I  
(parc. 860, 861, 864)

Nr. crt.	x	y
1	653869.163	471607.533
2	653835.811	471640.278
3	653812.966	471668.614
4	653803.605	471691.212
5	653805.002	471703.541
6	653807.665	471717.692
7	654384.876	472295.185
8	654504.536	472241.280
9	654522.676	472231.931
10	654063.958	471689.193
11	654057.721	471686.332
12	653972.033	471650.519
13	653934.713	471634.923
14	653869.163	471607.533

Coordonate pentru suprafața trup Valea Rea II  
(parc. 865, 871, 872), Valea Groazei (parc. 922)

Nr. crt.	x	y
1	653747.985	470487.376
2	653732.084	470539.860
3	653611.584	471046.394
4	654099.965	471438.134
5	654213.464	471338.770
6	654239.482	471307.817
7	654555.532	470885.140
8	654555.174	470834.649
9	654304.166	470580.732
10	653747.985	470487.376

Coordonate pentru suprafața trup Valea Rea III  
(parc. 867, 869)

Nr. crt.	x	y
1	654596.109	469787.026
2	654387.327	470198.902
3	654538.813	470332.037
4	654808.601	470151.105
5	654851.779	470117.259
6	654867.801	470088.940
7	654868.825	470031.895
8	654719.401	469801.874
9	654704.559	469794.911
10	654672.521	469788.741
11	654596.109	469787.026

Coordonate pentru suprafața trup Pitulusa (parc. 893, 894)

Nr. crt.	x	y
1	654932.364	471385.330
2	654890.645	471419.208
3	654880.665	471433.085
4	654870.990	471449.892
5	654748.306	471756.082
6	654737.612	471788.994
7	655122.447	471993.093
8	655145.747	471964.361
9	655218.469	471815.214
10	655222.169	471522.273
11	655121.415	471474.663
12	654932.364	471385.330

Coordonate pentru suprafața trup Dalhauți II (parc. 798-799)

Nr. crt.	x	y
1	654996.5210	469303.8210
2	654774.5790	469355.6370
3	654821.4240	469821.7100
4	655049.1880	469883.9070
5	654996.5210	469303.8210

Coordonate pentru suprafața trup Dalhauți II (parc. 787-789,791-793,801)

Nr. crt.	x	y
1	656191.236	467599.156
2	655968.783	467724.862
3	655416.663	468072.857
4	655272.125	468392.379
5	655269.579	468412.869
6	655274.790	468508.771
7	655285.894	468520.877
8	655703.241	468927.289
9	655797.752	469009.161
10	656168.752	469194.161
11	656302.752	469165.161
12	656328.500	469148.757
13	656742.695	468772.858
14	656753.027	468759.702
15	656734.506	468004.979
16	656732.756	467987.831
17	656380.731	467735.166
18	656191.236	467599.156

Coordonate pentru suprafața trup Petreanu II (parc. 707-709,714-716,736-737)

Nr. crt.	x	y
1	654667.594	468130.669
2	652541.121	469148.826

Nr. crt.	x	y
3	652363.799	469259.552
4	652348.772	469310.773
5	652338.625	469358.474
6	652317.185	469472.898
7	652316.582	469486.887
8	652318.795	469497.824
9	652341.785	469541.732
10	652566.477	469674.530
11	652635.707	469710.028
12	652742.846	469740.039
13	652865.391	469771.050
14	653959.070	469856.539
15	653977.965	469849.429
16	654001.474	469840.238
17	654489.070	469575.721
18	654503.788	469566.241
19	654511.632	469556.849
20	654878.728	468454.657
21	654883.322	468436.034
22	654891.742	468401.905
23	654892.181	468390.037
24	654883.751	468353.973
25	654866.284	468287.106
26	654858.783	468258.388
27	654854.570	468242.259
28	654851.407	468235.354
29	654847.385	468226.573
30	654833.995	468213.421
31	654827.793	468208.653
32	654732.229	468161.247
33	654667.594	468130.669

Coordonate pentru suprafața trup Di. Cucului (parc. 745-746)

Nr. crt.	x	y
1	654767.203	466606.162
2	654271.347	466664.200
3	654268.698	466696.491
4	654270.338	466755.452
5	654836.431	466706.502
6	654767.203	466606.162

Coordonate pentru suprafața trup Dalgov (parc. 765,767-768)

Nr. crt.	x	y
1	657931.980	464835.463
2	657729.324	464958.307
3	657217.159	465462.370
4	657184.697	465495.957
5	657127.296	465568.552
6	657207.742	465736.151
7	657408.050	465940.040
8	657427.625	465931.866

Nr. crt.	x	y
9	657594.447	465765.273
10	658109.747	465115.058
11	658114.722	465103.726
12	658043.498	464976.611
13	657931.980	464835.463

Coordonate pentru suprafața trup Cotesti (parc.  
757)

Nr. crt.	x	y
1	659293.367	463841.905
2	659177.004	463906.812
3	659148.705	463926.320
4	659133.515	463936.791
5	658996.403	464069.681
6	659060.762	464203.186

Nr. crt.	x	y
7	659118.758	464317.863
8	659130.576	464322.423
9	659149.969	464319.442
10	659178.313	464301.556
11	659209.640	464268.764
12	659378.419	464059.685
13	659402.793	464024.676
14	659399.427	464010.076
15	659390.651	463979.747
16	659383.878	463967.715
17	659300.578	463847.449
18	659293.367	463841.905

**Director,**  
**S.C. OMNI S.R.L.**  
**Ing. Sima Gabriel**





**Amenajamentul fondului forestier proprietate privată aparținând S.C. INGKA INVESTMENTS FOREST ASSETS S.R.L., București, organizat în U.P. III Valea Neagră-Motnău**  
**Amplasarea geografică**

Din punct de vedere geografic, fondul forestier proprietate privată aparținând S.C. INGKA INVESTMENTS FOREST ASSETS S.R.L., organizat în U.P. III VALEA NEAGRĂ- MOTNĂU, este situat în mare parte în zona de dealuri și de coline a Subcarpaților de Curbură și zona Inferioară a Munților Vrancei, în bazinul râurilor Milcov, Râmna și Râmniceului Sărat.

Fondul forestier proprietate privată aparținând S.C. INGKA INVESTMENTS FOREST ASSETS S.R.L., organizat în U.P. III VALEA NEAGRĂ- MOTNĂU, a făcut parte, din punct de vedere al administrației silvice de stat, conform actelor de proprietate, din:

O.S. de stat din care au făcut parte suprafețele înainte de retrocedare			Amenajament precedent					
Ocolul Silvic	U.P.	Parcele aferente	Ocolul Silvic	U.P.	Parcele aferente	Acte proprietate	Suprafata acte proprietate ha	
1	2	3	4	5	6	7	8	
Gugesti	UP IV Valea Neagra	1-57, 78-82, 83%, 84-85, 120-126, 132%, 133-136	IRI	III Valea Neagra-Motnau	1-57, 78-85, 120-126, 132-136	CVC 611/18.09.2014	5676.2	
Dumitrești	UP II Vintileasca	19-28, 29%, 30			219-230,			
Dumitrești	UP III Râmnicelu	32, 41-53, 54, 87,			332, 341-353, 354, 387,			
Dumitrești	UP IV Motnău	30%, 31, 32, 33-43%, 45%, 46-49, 50%, 152D%, 155D%			430, 431, 432, 433-443, 445-450, 452D, 455D			
Focșani	UP III Cenaru	53%-78, 81-89, 90, 91, 93-97			553-578, 581-589, 590, 591, 593-597			
Gugesti	UP V Petreanu	1-9, 107%, 108, 109%, 114%, 115, 116%, 136, 137%			601-609, 707, 707, 708, 709, 714-716, 736-737			
Gugesti	UP VI Cotești	157%, 87%, 88-89, 91, 92, 93, 98%, 99%, 101,			757, 787-789, 791, 792, 793, 798, 799, 801			
Focșani	UP I Beciu	53%, 54%, %60, %61, 64%, 72%, 93%, 94%	Focșani	III Valea Neagra-Motnau	853, 854, 860, 861, 864, 872, 893, 894	CVC 1350/08.11.2018	62.6	
Focșani	UP II Vulcăneasa	122%, 31%, 33%	Focșani	III Valea Neagra-Motnau	922, 931, 933			
Focșani	UP VII Arva	36, 53, 54, 87, 89	Focșani	III Valea Neagra-Motnau	936, 953, 954, 987, 989			
Gugesti	VI Cotești	65, 67, 68	-	-	-			
Gugesti	UP V Petreanu	21, 145 A,B, 146 A,E	-	-	-	CVC 1350/08.11.2018	62.6	
Focșani	UP I Beciu	65, 67, 69, 71	-	-	-			
<b>Total U.P. III Valea Neagra-Motnau</b>								<b>5738.8</b>

Notă : O.S., U.P. , parcele aferente (col. 1-3) provin din amenajamentele O.S. de stat din care au făcut parte suprafețele înainte de retrocedare.

Din punct de vedere administrativ-teritorial, suprafața luată în studiu se află pe raza **U.A.T. Andreiașu de Jos, Bolotești, Broșteni, Cârligele, Chiojdeni, Gura Calitei, Jitia, Mera, Poiana Cristei, Vintileasca și Cotești - județul Vrancea.**

În prezent suprafața fondului forestier proprietate privată aparținând S.C. INGKA INVESTMENTS FOREST ASSETS S.R.L., organizat în U.P. III VALEA NEAGRĂ- MOTNĂU, este administrată de **OCOLUL SILVIC INGKA INVESTMENTS S.R.L.** pentru majoritatea suprafeței și **Ocolul Silvic Focșani** (pentru parcelele 853, 854, 860, 861, 864, 872, 893, 894, 922, 931, 933, 936, 953, 954, 987, 989).

S.C. OMNI S.R.L.

Ing. Sima Gabriel

