

ANEXA Nr. 5.5

la procedură

Notificarea modificărilor proiectului conform art. 20

UAT Comuna Nanesti

Nr.1704/13.05.2020

Către,

Agentia pentru Protecția Mediului Vrancea

UAT Comuna Nanesti (titularul), cu sediul în municipiul (orașul, comuna, satul) Comuna Nanesti, str. -, nr. -, sectorul/județul Vrancea, titular al proiectului "Modernizare drumuri de interes local in comuna Nanesti, sat Calienii Vechi, judetul Vrancea, pentru care a fost emis(ă) decizia etapei de încadrare/acordul de mediu/ nr. 214 din 24.11.2017 (data) notifică asupra modificărilor care au survenit în datele proiectului care au stat la baza emiterii deciziei Agenției pentru Protecția Mediului Vrancea (autoritatea pentru protecția mediului emitentă), înaintea/după emiterea aprobării de dezvoltare.

Modificările aduse proiectului sunt următoarele:

a) Se va modifica lungimea de amenajare a urmatoarelor drumuri laterale, dupa cum urmeaza:

Drumul Lateral Nr.1 identificat pe DC1047 la pozitia Km 0+110 se va amenaja pe o lungime de 80,00ml

Drumul Lateral Nr.1 identificat pe DC743 la pozitia Km 0+053 se va amenaja pe o lungime de 45,00ml

Drumul Lateral Nr.1 identificat pe DC258 la pozitia Km 0+438 se va amenaja pe o lungime de 65,00ml

Drumul Lateral Nr.2 identificat pe DC258 la pozitia Km 0+518 se va amenaja pe o lungime de 40,00ml


b)

c)

Semnătura reprezentantului titularului și ștampila

Primar,

N. Balinca



Beneficiar: COMUNA NANESTI, JUDETUL VRANCEA
Investitie: MODERNIZARE DRUMURI DE INTERES LOCAL IN COMUNA NANESTI, SAT CALIENII VECHI, JUD.VN
Antreprenor: S.C. CONSTRUCTIA S.A. TECUCI
Proiectant: S.C. TLS PROIECT S.R.L.
Diriginte lucrari: ING.PASARELU ELENA
R.T.E.: ING.BRATOSIN FLORIN

NOTĂ DE CONSTATARE

Nr. 1 / 05.09.2019

In urma intrunirii comisiei formate din Reprezentantul Beneficiarului, Diriginte de santier, si Constructor, s-au constat urmatoarele aspecte:

- ✦ Se va modifica lungimea de amenajare a urmatoarelor drumuri laterale, dupa cum urmeaza:
 - Drumul Lateral Nr.1 identificat pe DC1047 la pozitia Km 0+110 se va amenaja pe o lungime de 80,00 ml.
 - Drumul Lateral Nr.1 identificat pe DC743 la pozitia Km 0+053 se va amenaja pe o lungime de 45,00 ml
 - Drumul Lateral Nr.1 identificat pe DC258 la pozitia Km 0+438 se va amenaja pe o lungime de 65,00 ml
 - Drumul Lateral Nr.2 identificat pe DC258 la pozitia Km 0+518 se va amenaja pe o lungime de 40,00 ml
- ✦ Analizand structura rufiera din intersectiile cu drumul comunal DC202, se constata ca nu este necesara desfacerea structurii existente pe urmatoarele amplasamente:
 - DC1048 – 2 intersectii
 - DC1047 – 1 intersectie
- ✦ Podetele tubulare existente se afla intr-o stare foarte buna nemaifiind necesara inlocuirea acestora cu tuburi corugate. Se vor realiza lucrari de decolmatare si de realizare a timpanelor din beton.

Prezenta Notă de constatare este insusita de urmatoarii semnatori, astfel:

Beneficiar,

Comuna Nanesti, Judetul Vrancea

Primar, Nan Balnică



Diriginte Lucrari,

Inginer Pasarelu Elena


Constructor,


SC Constructia SA Tecuci

Inginer Dragomir Adrian

R.T.E.

Inginer Bratosin Florin





R O M A N I A
JUDETUL VRANCEA
PRIMARIA
NANESTI

Nr. 692 din 24.02.2020

AUTORIZAȚIE DE CONSTRUIRE

Nr. 2 Din 24.02.2020

Ca urmare a cererii adresate de doamna **Balinca Nuti**, cu domiciliul /sediul în județul **Vrancea**, municipiu /orașul/comuna **Nanesti**, sat **Nanesti** sectorul --, cod poștal --, str.--, nr. --, bl.--, sc.--, et.--, ap.--, telefon/fax **0752016127**, e-mail --, în calitate de **Primar**, în conformitate cu prevederile Legii nr. 50/1991 privind autorizarea executării lucrărilor de desfiintare, republicată, cu modificările și completările ulterioare,

SE AUTORIZEAZĂ

executarea lucrărilor de **Construire/Modificare de tema la** Autorizația de Construire nr.7/06.05.2019 pentru investiția "Modernizare drumuri de interes local, în comuna nanesti, sat Calieni Vechi, județul Vrancea" în vederea executării lucrărilor de:

Prelungire amenajare drumuri laterale dupa cum urmeaza:

- Drumul Lateral Nr.1 identificat pe DC1047 la pozitia Km 0+110 se va amenaja pe o lungime de 80,00 ml. (prelungere suplimentara cu 53 ml),
- Drumul Lateral Nr.1 identificat pe DC743 la pozitia Km 0+053 se va amenaja pe o lungime de 45,00 ml (prelungere suplimentarea cu 20 ml)
- Drumul Lateral Nr.1 identificat pe DC258 la pozitia Km 0+438 se va amenaja pe o lungime de 65,00 ml (prelungere suplimentarea 40 ml)
- Drumul Lateral Nr.2 identificat pe DC258 la pozitia Km 0+518 se va amenaja pe o lungime de 40,00 ml (prelungere suplimentara 15 ml)
- pe imobilul - teren și/sau construcții - situat în județul **Vrancea**, comuna **Nanesti**, satul **Calieni Vechi**, cod poștal **627215**, intravilan, CF 51905, CF 51909, CF 51906, CF 51897, CF 51899, CF51886, CF51950, CF 51888, CF 51892, CF 51887, CF 51903, CF 51894, CF 51910, CF 51907, CF 51901, CF 51904, CF 51900, CF 51908, CF 51889, CF 51898
- lucrări în valoare de **89.658,77 LEI**

- în baza documentației tehnice - D.T. pentru autorizarea executării lucrărilor de construire (D.T.A.C., D.T.O.E.), respectiv desființarea construcțiilor (D.T.A.D.) nr- 12 din 2018, a fost elaborată de **SC TLS PROIECT SRL** cu sediul în județul **ILFOV**, municipiul/orașul/**BRAGADIRU**, sectorul --, cod poștal **077025**, STR. **DIAMANTULUI**, NR. **113**, bl.3C, sc.1, et. Parter, ap.5, respectiv de nu est cazul- arhitect cu drept de semnătură, înscris în Tabloul Național al Arhitecților cu nu este cazul în conformitate cu prevederile Legii nr. 184/2001 privind organizarea și exercitarea profesiei de arhitect, republicată, aflat în evidența Filialei teritoriale nu este cazul a Ordinului Arhitecților din România.

CU PRIVIRE LA AUTORIZAREA EXECUTĂRII LUCRĂRILOR SE FAC URMĂTOARELE PRECIZĂRI:

- A. Documentația tehnică - D.T. (D.T.A.D.+ D.T.O.E. SAU D.T.A.D) - vizată spre neschimbare - împreună cu toate reavizările și acordurile obținute, precum și actul administrativ al autorității competente pentru protecția mediului, face parte integrantă din prezenta autorizație.

Titularul autorizației este raspunzator de orice dauna ce poate fi adusa prin executia lucrarilor, detinatorilor de teren, precum si infrastructurii de transport rutier si feroviar, altor instalatii sau retele de interes local, judetean sau national

Nerespectarea întocmai a documentației - D.T. vizată spre neschimbare (inclusiv a avizelor și acordurilor obținute) constituie infracțiune sau contravenție, după caz, în temeiul prevederilor art. 24 alin. (1), respectiv ale art. 26 alin. (1) din Legea nr. 50/1991 privind autorizarea executării lucrărilor de construcții, republicată

În conformitate cu prevederile art. 7 alin. (15) - (15^A) din Legea nr. 50/1991 și cu respectarea legislației pentru aplicarea Directivei Consiliului 85/337/CEE (Directiva EIA) privind evaluarea efectelor anumitor proiecte publice și private asupra mediului, în situația în care în timpul executării lucrărilor și numai în perioada de valabilitate a autorizației de construire survin modificări de temă privind lucrările de construcții autorizate, care conduc la necesitatea modificării acestora titularul are obligația de a solicita o nouă autorizație de construire

B. Titularul autorizației este obligat:

1. Să anunțe data începerii lucrărilor autorizate, prin trimiterea înștiințării conform formularului anexat autorizației (formularul-model F.17) la autoritatea administrației publice locale emitentă a autorizației;
2. Să anunțe data începerii lucrărilor autorizate, prin trimiterea înștiințării conform formularului anexat autorizației (formularul-model F.18) la inspectoratul în construcții al județului/municipiului București, împreună cu dovada achitării cotei legale de 0,1% din valoarea autorizată a lucrărilor de construcții și instalații aferente acestora;
3. Să anunțe data finalizării lucrărilor autorizate, prin trimiterea înștiințării conform formularului anexat autorizației (formularul-model F.19) la inspectoratul în construcții al județului/municipiului București, odată cu convocarea comisiei de recepție;
4. Să păstreze pe șantier - în perfectă stare - autorizația de construire și documentația tehnică - D.T. (D.T.A.C.+D.T.O.E./D.T.A.D.) vizată spre neschimbare, pe care la va prezenta la cererea organelor de control, potrivit legii, pe toată durata executării lucrărilor;
5. În cazul în care, pe parcursul executării lucrărilor, se descoperă vestigii arheologice (fragmente de ziduri, ancadramente de goluri, fundații, pietre cioplite sau sculptate, oseminte, inventar monetar, ceramic etc.), să sisteze executarea lucrărilor, să ia măsuri de pază și de protecție și să anunțe imediat emitentul autorizației, precum și direcția județeană pentru cultură, culte și patrimoniu;
6. Să respecte condițiile impuse de utilizarea și protejarea domeniului public, precum și de protecție a mediului, potrivit normelor generale și locale;
7. Să transporte la rampa/platforma de gunoi, special amenajată, materialele care nu se pot recupera sau valorifica rămase în urma executării lucrărilor de construcții;
8. Să desființeze construcțiile provizorii de șantier în termen de 15 zile de la terminarea efectivă a lucrărilor;
9. La începerea execuției lucrărilor, să monteze la loc vizibil "Panoul de identificare a investiției" (vezi anexa nr. 8 la normele metodologice);
10. La finalizarea execuției lucrărilor, să monteze "Plăcuța de identificare a investiției";
11. În situația nefinalizării lucrărilor în termenul prevăzut de autorizație, să solicite prelungirea valabilității acesteia, cu cel puțin 15 zile înaintea termenului de expirare a valabilității autorizației de construire/desființare (inclusiv durata de execuție a lucrărilor);
12. Să prezinte "Certificatul de performanță energetică a clădirii" la efectuarea recepției la terminarea lucrărilor;
13. Să solicite "Autorizația de securitate la incendiu" după efectuarea recepției la terminarea lucrărilor sau înainte de punerea în funcțiune a clădirilor pentru care s-a obținut "Avizul de securitate la incendiu";
14. Să regularizeze taxa de autorizare ce revine emitentului, precum și celelalte obligații de plată ce îi revin, potrivit legii, ca urmare a realizării investiției;
15. Să declare construcțiile proprietate particulară realizate, în vederea impunerii, la organele financiare teritoriale sau la unitățile subordonate acestora, după terminarea lor completă și nu mai târziu de 15 zile de la data expirării termenului de valabilitate a autorizației de construire/desființare (inclusiv durata de execuție a lucrărilor).

C. Durata de execuție a lucrărilor este de 24 luni/zile, calculată de la data începerii efective a lucrărilor (anunțată în prealabil), situație în care perioada de valabilitate a autorizației se extinde pe întreaga durată de execuție a lucrărilor autorizate.

D. Termenul de valabilitate a autorizației este de 12 luni/zile de la data emiterii, interval de timp în care trebuie începute lucrările de execuție autorizate.



REFERENT URBANISM

I.A. CRISTIAN

SECRETAR

R. DUMITRACHE

Taxa de autorizare în valoare de SCUTIT lei a fost achitată conform
Prezenta autorizație a fost transmisă solicitantului direct /la data de 24.02.2020 însoțită de1.
exemplar din documentația tehnică, împreună cu avizele și acordurile obținute, vizate spre
neschimbare.

În conformitate cu prevederile Legii nr. 50/1991 privind autorizarea executării lucrărilor de
construcții, republicată, cu modificările și completările ulterioare,

SE PRELUNGESTE VALABILITATEA AUTORIZATIEI DE CONSTRUIRE / DESFIINTARE

de la data de _____ până la data de _____

După această dată, o nouă prelungire a valabilității nu este posibilă, solicitantul urmând să obțină, în
condițiile legii, o altă autorizație de construire/desființare.

PRIMAR

SECRETAR

N.BALINCA

REFERENT URBANISM

R.DUMITRACHE

I.A.CRISTIAN

Data prelungirii valabilității

Achitat taxa de lei, conform Chitanței nr. din

Transmis solicitantului la data de direct/prin poștă

*1) Numele și prenumele solicitantului.

*2) Adresa solicitantului.

*3) Denumirea lucrării, descrierea concisă a lucrărilor autorizate, precum și alte date extrase din P.A.C./P.A.D.

*4) Se completează cu datele extrase din Cartea funciară sau din Fișa bunului imobil, după caz.

*5) Valoarea lucrărilor, declarată de solicitant, înscrisă în cererea de autorizare, calculată în funcție de
suprafața construită desfășurată a construcțiilor, ori valoarea lucrărilor de construcții și instalații aferente din
devizul general al investiției.

*6) Se completează cu nr. proiectului și data elaborării.


*) Se completează, după caz:

- consiliul județean;
- Primăria Municipiului București;
- Primăria Sectorului al Municipiului București;
- Primăria Municipiului
- Primăria Orașului
- Primăria Comunei

***) Se completează, după caz:

- președintele consiliului județean;
- primarul general al municipiului București;
- primarul sectorului al municipiului București;
- primar.

***) Se va semna, după caz, de către arhitectul-șef sau, "pentru arhitectul-șef", de către persoana cu
responsabilitate în domeniul amenajării teritoriului și urbanismului.



ROMANIA
JUDETUL VRANCEA
PRIMARIA COM
NANESTI

Nr-1529/06.05.2019

AUTORIZAȚIE DE CONSTRUIRE

NR- 7- din 06.05.2019

Ca urmare a cererii adresate de **NUTI BALINCA** cu domiciliul/sediul în județul **VRANCEA**/Com. **NANESTI** - str- nr--cod poștal 627215- bl -e. sc. -et., ap. - telefon **0752016127** fax **0237633483** e-mail **primariananesti@yahoo.com** ---, înregistrată la nr **1529.06.05.2019**, în calitate de primar al Com. Nanesti, Jud. Vrancea în conformitate cu prevederile Legii nr. 50/1991 privind autorizarea executării lucrărilor de construcții, republicată, cu modificările și completările ulterioare,

SE AUTORIZEAZĂ

Executarea lucrărilor de **MODERNIZARE DRUMURI DE INTERES LOCAL, IN COMUNA NANESTI, SAT CALIENII VECHI, JUDETUL VRANCEA**

- pe imobilul - teren și/sau construcții -, situat în județul **VRANCEA** municipiul/orașul/comuna **NANESTI**, satul **CALIENII VECHI**, cod poștal **627215** str. - nr. bl., sc., et., ap.

Cartea funciară funciară CF 51905, CF 51909, CF 51906, CF 51897, CF 51899, CF 51886, CF 51950, CF 51888, CF 51892, CF 51887, CF 51903, CF 51894, CF 51910, CF 51907, CF 51901, CF 51904, CF 51900, CF 51908, CF 51889, CF 51898

Fișa bunului imobil sau nr. cadastral --lucrări în valoare) de **5190748 LEI**

- în baza documentației tehnice - D.T. pentru autorizarea executării lucrărilor de construire+ (D.T.A.C. D.T.O.E.), respectiv desființarea construcțiilor (D.T.A.D.) nr-37 din 2017 , a fost elaborată de **ASOCIEREA SC CONSTRUCTIA SA - SC TLS PROIECT SRL**, cu sediul în județul **GALATI**, sectorul/ cod poștal -620101 str--13 SEPTEMBRIE --nr-5 B- b--sc-, et--..ap-11- respectiv de **PETREA CONSTANTIN** și **SC REGIO CONSTRUCT PROIECT SRL-D** cu sediul în județul **IASI** sectorul/ cod poștal - str--ZUGRAVI --nr-17 - b--sc-, et--..ap-- respectiv de **BUTNARU NARCIS** arhitect/conducător arhitect cu drept de semnătură, înscris în Tabloul Național al Arhitecților cu nr. - conformitate cu prevederile Legii nr. 184/2001 privind organizarea și exercitarea profesiei de arhitect, republicată., a Ordinului Arhitecților din România.

CU PRIVIRE LA AUTORIZAREA EXECUTĂRII LUCRĂRILOR SE FAC URMĂTOARELE PRECIZĂRI:

- A. Documentația tehnică - D.T.+ (D.T.A.C. D.T.O.E. sau D.T.A.D.) - vizată spre neschimbare -, împreună cu toate avizele și acordurile obținute, precum și actul administrativ al autorității competente pentru protecția mediului, face parte integrantă din prezenta autorizație.

Nerespectarea întocmai a documentației - D.T. vizată spre neschimbare (inclusiv a avizelor și acordurilor obținute) constituie infracțiune sau contravenție, după caz, în temeiul prevederilor art. 24 alin. (1), respectiv ale art. 26 alin. (1) din Legea nr. 50/1991 privind autorizarea executării lucrărilor de construcții, republicată

În conformitate cu prevederile art. 7 alin. (15) - (15¹) din Legea nr. 50/1991 și cu respectarea legislației pentru aplicarea Directivei Consiliului 85/337/CEE (Directiva EIA) privind evaluarea efectelor anumitor proiecte publice și private asupra mediului, în situația în care în timpul executării lucrărilor și numai în perioada de valabilitate a autorizației de construire survin modificări de temă privind lucrările de construcții autorizate, care conduc la necesitatea modificării acestora titularul are obligația de a solicita o nouă autorizație de construire

B. Titularul autorizației este obligat:

1. Să anunțe data începerii lucrărilor autorizate, prin trimiterea înștiințării conform formularului anexat autorizației (formularul-model F.17) la autoritatea administrației publice locale emitentă a autorizației;
2. Să anunțe data începerii lucrărilor autorizate, prin trimiterea înștiințării conform formularului anexat autorizației (formularul-model F.18) la inspectoratul în construcții al județului/municipiului București, împreună cu dovada achitării cotei legale de 0,1% din valoarea autorizată a lucrărilor de construcții și instalații aferente acestora;
3. Să anunțe data finalizării lucrărilor autorizate, prin trimiterea înștiințării conform formularului anexat autorizației (formularul-model F.19) la inspectoratul în construcții al județului/municipiului București, odată cu convocarea comisiei de recepție;
4. Să păstreze pe șantier - în perfectă stare - autorizația de construire și documentația tehnică - D.T. (D.T.A.C.+D.T.O.E./D.T.A.D.) vizată spre neschimbare, pe care la va prezenta la cererea organelor de control, potrivit legii, pe toată durata executării lucrărilor;
5. În cazul în care, pe parcursul executării lucrărilor, se descoperă vestigii arheologice (fragmente de ziduri, ancadramente de goluri, fundații, pietre cioplite sau sculptate, oseminte, inventar monetar, ceramic etc.), să sisteze executarea lucrărilor, să ia măsuri de pază și de protecție și să anunțe imediat emitentul autorizației, precum și direcția județeană pentru cultură, culte și patrimoniu;
6. Să respecte condițiile impuse de utilizarea și protejarea domeniului public, precum și de protecție a mediului, potrivit normelor generale și locale;
7. Să transporte la platforme amenajate, materialele care nu se pot recupera sau valorifica rămase în urma executării lucrărilor de construcții;
8. Să desființeze construcțiile provizorii de șantier în termen de 15 zile de la terminarea efectivă a lucrărilor;
9. La începerea execuției lucrărilor, să monteze la loc vizibil "Panoul de identificare a investiției" (vezi anexa nr. 8 la normele metodologice);
10. La finalizarea execuției lucrărilor, să monteze "Plăcuța de identificare a investiției";
11. În situația nefinalizării lucrărilor în termenul prevăzut de autorizație, să solicite prelungirea valabilității acesteia, cu cel puțin 15 zile înaintea termenului de expirare a valabilității autorizației de construire/desființare (inclusiv durata de execuție a lucrărilor);
12. Să prezinte "Certificatul de performanță energetică a clădirii" la efectuarea recepției la terminarea lucrărilor;
13. Să solicite "Autorizația de securitate la incendiu" după efectuarea recepției la terminarea lucrărilor sau înainte de punerea în funcțiune a clădirilor pentru care s-a obținut "Avizul de securitate la incendiu";
14. Să regularizeze taxa de autorizare ce revine emitentului, precum și celelalte obligații de plată ce îi revin, potrivit legii, ca urmare a realizării investiției;
15. Să declare construcțiile proprietate particulară realizate, în vederea impunerii, la organele financiare teritoriale sau la unitățile subordonate acestora, după terminarea lor completă și nu mai târziu de 15 zile de la data expirării termenului de valabilitate a autorizației de construire/desființare (inclusiv durata de execuție a lucrărilor).

C. Durata de execuție a lucrărilor este de 24 luni/zile, calculată de la data începerii efective a lucrărilor (anunțată în prealabil), situație în care perioada de valabilitate a autorizației se extinde pe întreaga durată de execuție a lucrărilor autorizate.

D. Termenul de valabilitate a autorizației este de 24. luni/zile de la data emiterii, interval de timp în care trebuie începute lucrările de execuție autorizate.

PRIMAR

SECRETAR

N. BALINCA

REFERENT URBANISM

R.DUMITRACHE

I.CRISTIAN



Taxa de autorizare în valoare de SCUTIT lei a fost achitată conform Chitanței nr.-
Prezenta autorizație a fost transmisă solicitantului direct /la data de 06.05.2019, însoțită de ...1.
exemplar din documentația tehnică, împreună cu avizele și acordurile obținute, vizate spre neschimbare.

În conformitate cu prevederile Legii nr. 50/1991 privind autorizarea executării lucrărilor de construcții,
republicată, cu modificările și completările ulterioare,

**SE PRELUNGESTE VALABILITATEA AUTORIZATIEI DE CONSTRUIRE /
DESFIINTARE**
de la data de până la data de

După această dată, o nouă prelungire a valabilității nu este posibilă, solicitantul urmând să obțină, în
condițiile legii, o altă autorizație de construire/desfiintare.


**PRIMAR
N.BALINCA**

**SECRETAR
R.DUMITRACHE**

**REFERENT URBANISM
I.CRISTIAN**

Data prelungirii valabilității
Achitat taxa de lei, conform Chitanței nr..... din ...
Transmis solicitantului la data de direct/

- *1) Numele și prenumele solicitantului.
- *2) Adresa solicitantului.
- *3) Denumirea lucrării, descrierea concisă a lucrărilor autorizate, precum și alte date extrase din P.A.C./P.A.D.
- *4) Se completează cu datele extrase din Cartea funciară sau din Fișa bunului imobil, după caz.
- *5) Valoarea lucrărilor, declarată de solicitant, înscrisă în cererea de autorizare, calculată în funcție de suprafața construită desfășurată a construcțiilor, ori valoarea lucrărilor de construcții și instalații aferente din devizul general al investiției.
- *6) Se completează cu nr. proiectului și data elaborării.
- *) Se completează, după caz:
 - consiliului județean;
 - Primăria Municipiului București;
 - Primăria Sectorului al Municipiului București;
 - Primăria Municipiului
 - Primăria Orașului
 - Primăria Comunei
- ***) Se completează, după caz:
 - președintele consiliului județean;
 - primarul general al municipiului București;
 - primarul sectorului al municipiului București;
 - primar.
- ****) Se va semna, după caz, de către arhitectul-șef sau, "pentru arhitectul-șef", de către persoana cu responsabilitate în domeniul amenajării teritoriului și urbanismului.



ROMANIA
JUDETUL VRANCEA
CONSILIUL JUDETEAN
Cabinet presedinte



Bd. Dimitrie Cantemir nr.1, 620098, Focsani, Vrancea, Romania
Tel. 40.237.616800 ; 40.0237.213057 ; Fax 40.0237.212228

e-mail : contact@cjvrancea.ro

www.cjvrancea.ro

Nr. 17307 din *21-12-2016*

CERTIFICAT DE URBANISM

Nr. *440* din *21-12-2016*

În scopul:

„ MODERNIZARE DRUMURI DE INTERES LOCAL, IN COMUNA NANESTI, SAT CALENII VECHI, JUDETUL VRANCEA”

Urmare a cererii adresate de către comuna Nanesti, prin doamna Balinca Nuti, in calitate de primar, sediul in comuna Nanesti, sat. Nanesti, inregistrata la nr.17307/06.12.2016, pentru imobilul - teren si/sau constructii - situat in județul Vrancea, comuna Nanesti, intravilan, identificat prin plan încadrare în teritoriu, in temeiul reglementărilor Documentației de urbanism faza PUG, aprobata prin Hotararea Consiliului Loc Nanesti nr. 8/17.05.1999 si HCL nr. 1/28.01.2016, in conformitate cu prevederile Legii nr.50/1991, privind autorizarea executării lucrărilor de constructii republicată, cu modificările și completările ulterioare, se :

CERTIFICĂ:

1. REGIMUL JURIDIC

- Terenul este situat in intravilanul comunei Nanesti, conform PUG aprobat prin Hotararea Consiliului Loc Nanesti.
- Terenul face parte din domeniul public al comunei Nanesti si se afla in administrarea Consiliului Loc Nanesti, conform H.G. 908/2002 si HCL nr. 11/31.03.2016.
- Terenul nu figureaza in zona cu interdicție de construire.

2. REGIMUL ECONOMIC

- Folosința: - drumuri de interes local.
- Destinația: - drumuri de interes local.

3. REGIMUL TEHNIC

4.

-Pentru modernizarea celor 17 drumuri de interes local (strazi - ulite), CF 51905, CF 51909, CF 51901, CF 51897, CF 51899, CF 51886, CF 51950, CF 51888, CF 51892, CF 51887, CF 51903, CF 51894, CF 51910, CF 51907, CF 51901, CF 51904, CF 51900, CF 51908, CF 51889, CF 51898, intravilan localitatea Calieni Vechi, lungime totala de 5446,00 m, se vor realiza lucrari conform solutiilor date de proiectant, in baza conditiilor impuse de Expertiza tehnica, astfel incat sa fie asigurate cerintele de calitate, rezistenta si stabilitate, siguranta exploatare, protectia mediului, necesitatea desfasurarii circulatiei rutiere in conditiile de siguranta si conform prevederilor de legislatia in domeniu, asigurandu-se si conditiile de evacuare a apelor pluviale de pe platforma carosabila.

-Daca lucrarile propuse afecteaza retelele de utilitati amplasate in zona de siguranta a drumurilor d interes local, se va obtine in prealabil acordul detinatorilor retelelor respective.

- Documentația la faza D.T.A.C. va fi întocmită în conformitate cu prevederile Legii nr. 50/91 cu modificările și completările ulterioare, a Ordinului 1867/16.Iulie 2010, pentru modificarea și completarea celor două metode metodologice de aplicare a Legii nr. 50/1991, privind autorizarea executării lucrărilor de construcții, aprobate prin Ordinul ministrului dezvoltării regionale și locuinței nr. 839/2009, a Legii nr. 10/1995 și va respecta cerințele în domeniu.

Prezentul Certificat de urbanism poate fi utilizat pentru :

MODERNIZARE DRUMURI DE INTERES LOCAL, IN COMUNA NANESTI, SAT CALENII VECHI, JUDETUL VRANCEA"

**CERTIFICATUL DE URBANISM NU TINE LOC DE
AUTORIZATIE DE CONSTRUIRE sau DESFIINTARE
SI NU CONFERA DREPTUL DE A EXECUTA LUCRARI DE CONSTRUCTII**

OBLEGAȚII ALE TITULARULUI CERTIFICATULUI DE URBANISM:

În scopul elaborării documentației pentru autorizarea executării lucrărilor de construcții - de construire/de înținare - solicitantul se va adresa autorității competente pentru protecția mediului, respectiv **Agenciei pentru Protecția Mediului, Focșani, str. Dinicu Golescu nr. 2, Vrancea.**

În aplicarea Directivei Consiliului 85/337/CEE (Directiva EIA) privind evaluarea efectelor anumitor activități publice și private asupra mediului, modificată prin Directiva Consiliului 97/11/CE și prin Directiva Parlamentului European 2003/35/CE privind participarea publicului la elaborarea anumitor planuri și programe în legătură cu mediul și modificarea, cu privire la participarea publicului și accesul la justiție, a Directivei 85/337/CEE și a Directivei 96/61/CE, prin certificatul de urbanism se comunică solicitantului obligația de a contacta autoritatea teritorială de mediu pentru ca aceasta să analizeze și să decidă, după caz, oportunitatea/nelncadrarea proiectului investiției publice/private în lista proiectelor supuse evaluării impactului asupra mediului.

În aplicarea prevederilor Directivei Consiliului 85/337/CEE, procedura de emitere a acordului de mediu se desfășoară după emiterea certificatului de urbanism, anterior depunerii documentației pentru autorizarea executării lucrărilor de construcții la autoritatea administrației publice competente.

În vederea satisfacerii cerințelor cu privire la procedura de emitere a acordului de mediu, autoritatea competentă pentru protecția mediului stabilește mecanismul asigurării consultării publice, centralizării opțiunilor și al formulării unui punct de vedere oficial cu privire la realizarea investiției în acord cu rezultatele consultării publice.

Pe condiții:

În momentul primirii prezentului certificat de urbanism, titularul are obligația de a se prezenta la Agenția pentru Protecția Mediului Vrancea în vederea evaluării inițiale a investiției și stabilirii necesității evaluării efectelor asupra mediului. În urma evaluării inițiale a investiției se va emite actul administrativ al autorității competente pentru protecția mediului

În situația în care Agenția pentru Protecția Mediului Vrancea stabilește necesitatea evaluării efectelor asupra mediului, solicitantul are obligația de a notifica acest fapt autorității administrației publice competente cu privire la menținerea cererii pentru autorizarea executării lucrărilor de construcții

În situația în care, după emiterea certificatului de urbanism ori pe parcursul derulării procedurii de evaluare a impactului asupra mediului, solicitantul renunță la intenția de realizare a investiției acesta are obligația de a notifica acest fapt autorității administrației publice competente

5. CEREREA DE EMITERE A AUTORIZAȚIEI DE CONSTRUIRE/DESFIIȚARE va fi însoțită de următoarele documente:

- a) certificatul de urbanism (copie);
- b) dovada titlului asupra imobilului, teren și/sau construcții, sau, după caz, extrasul de plan cadastral alizat la zi și extrasul de carte funciară de informare actualizat la zi, în cazul în care legea nu dispune altfel (ie legalizată)

c) documentația tehnică — D.T., după caz (2 exemplare originale):

- D.T.A.C. D.T.O.E. D.T.A.D.

d) avizele și acordurile de amplasament stabilite prin certificatul de urbanism:

d.1) avize și acorduri privind utilitățile urbane și infrastructura (copie):

- | | | | | | |
|---------------------------------|--------------------------|-----------------|--------------------------|---------------------|--------------------------|
| alimentare cu apă | <input type="checkbox"/> | gaze naturale | <input type="checkbox"/> | Alte avize/acorduri | <input type="checkbox"/> |
| canalizare | <input type="checkbox"/> | telefonizare | <input type="checkbox"/> | | <input type="checkbox"/> |
| alimentare cu energie electrică | <input type="checkbox"/> | salubritate | <input type="checkbox"/> | | <input type="checkbox"/> |
| alimentare cu energie termică | <input type="checkbox"/> | transport urban | <input type="checkbox"/> | | <input type="checkbox"/> |

d.2) avize și acorduri privind:

- securitatea la incendiu protecția civilă sănătatea populației

d.3) avize/acorduri specifice ale administrației publice centrale și/sau ale serviciilor descentralizate ale statului (copie)

-

- Aviz A.P.M. Vrancea.
- Expertiza Tehnica.
- Aviz S.G.A. Vrancea.
- Aviz SC CUP SA Focsani.
- Aviz SDEE Focsani.
- Acord de interventii asupra lucrarii - I.C. Vrancea.
- Verificator proiect.
- Studiu geotehnic.
- Aviz Telekom Communications Romania SA.

d.4) studii de specialitate (1 exemplar original)

-

e) punctul de vedere/actul administrativ al autorității competente pentru protecția mediului (copie);

g) Documentele de plată ale următoarelor taxe (copie)

Prezentul certificat de urbanism are valabilitate de **24 luni** de la data emiterii.

**PRESEDINTELE
CONSILIULUI JUDEȚEAN VRANCEA
MARIAN OPRISAN**



**SECRETAR AL JUDEȚULUI
RALUCA DAN**

[Handwritten signature]

**ARHITECT SEF
DANIELA OLARU**

[Handwritten signature]

Intocmit,
Referent specialitate,
Responsabil rețele/infrastructura,
Grozavu Petrica

Plata taxei de : scutit. Prezentul certificat de urbanism contine 4 pagini si a fost transmis solicitantului direct/prin intermediul agentului de servicii imobiliare la data de

conformitate cu prevederile Legii nr.50/1991 privind autorizarea executării lucrărilor de construcții,
publicata, cu modificările și completările ulterioare.

**SE PRELUNGESTE VALABILITATEA
CERTIFICATULUI DE URBANISM**

De la data de 21.12.2018 pina la data de 21.12.2019.

După aceasta data, o noua prelungire a valabilitatii nu este posibila, solicitantul urmind sa
tina, in condițiile legii, un alt certificat de urbanism.


PRESEDINTELE

SECRETAR AL JUDETELUI

CONSILIULUI JUDETEAN DE URBANISM, RAJUCA A.M.

MARIAN OPPISAN

ARHITECT SEF



Data prelungirii valabilitatii _____
Achitat taxa de _____ lei conform chitantei nr. _____ din _____
Transmis solicitantului la data de _____ direct/ prin posta.

Intocmit,
Grosu P.